

مۇقاۋا لايىھىلىگۈچى: دەلىمۇرات تۇرسۇن
خېتىمى يازغۇچى: قۇربانجان روزى شەيدايى

ئىياز كېرىمى زىنۇدە ساقتار




دىيارىمىزنىڭ بىر قىسمى بىر ناملىرى ھەققىدە

ئىياز كېرىمى

زىنۇدە ساقتار


دىيارىمىزنىڭ بىر قىسمى بىر ناملىرى ھەققىدە

مىللەتلەر نەشرىياتى



مىللەتلەر نەشرىياتى
بېيجىڭ

ISBN7-105-07653-4



9 787105 076536 >

ISBN 7-105-07653-4/K · 817

民文(维27) 定价: 16.00元

مۇقاۋا لايىھەلىگۈچى: دىللىمۇرات تۇرسۇن
خېتىنى يازغۇچى: قۇربانجان روزى شەيدايى

نۇسخە ساتتار

نۇسخە ساتتار



دېيارلىرىمىزنىڭ بىرىمىز ناملىرى ھەققىدە

نۇسخە ساتتار

نۇسخە ساتتار


دېيارلىرىمىزنىڭ بىرىمىز ناملىرى ھەققىدە

مىللەتلەر نەشرىياتى



مىللەتلەر نەشرىياتى
بېيجىڭ

ISBN7-105-07653-4



9 787105 076536 >

ISBN 7-105-07653-4/K · 817

民文(维 27) 定价: 16.00 元


نىياز كېرىمى زىۋىدە ساتتار

دىيارىمىزنىڭ بىر قىسمى بىز ناملىرى

ھەققىدە



سەئۇدى ئەرەبىستانى



دوتسېنت نىياز كېرىمى 1935 - يىلى 6 - ئاينىڭ 15 - كۈنى ئۈرۈمچىدە تۇغۇلغان. 1950 - يىلىدىن 1952 - يىلىغىچە ئۆلكىلىك 2 - دارىلمۇئەللىمىنە ئوقۇغان. 1954 - يىلىدىن 1957 - يىلىغىچە سابىق شىنجاڭ ئىنستىتۇتىنىڭ سۇچىلىق كەسپىدە ئوقۇغان. 1957 - يىلىدىن 1993 - يىلى 10 - ئايدا پېنسىيىگە چىققانغا قەدەر ئاپتونوم رايونلۇق رەھلىك مېتال شىركىتى، كارتوگرافىيە ئىدارىسى، شىنجاڭ نېفىت ئىنستىتۇتى قاتارلىق ئورۇنلاردا ئىشلىگەن.

1982 - يىلىدىن ھازىرغا قەدەر ئۇنىڭ «خەنزۇچە - ئۇيغۇرچە گېئودېزىيە لۇغىتى»، «بىناكارلىق ھەققىدە ساۋاتلار»، «تۇرپان كارىزلىرى»، «شىنجاڭنىڭ تەدىمكى كارۋان يوللىرى» قاتارلىق كىتابلىرى نەشر قىلىنغان. كۆپلىگەن ئىلمىي ماقالىلىرى ھەر قايسى گېزىت - ژۇرناللار، مەتبۇئاتلاردا ئېلان قىلىنغان.

قولىمىزدىكى مەزكۇر ئەسەر ئۇنىڭ 30 نەچچە يىللىق جاپالىق ئىزدىنىشىنىڭ مەھسۇلى بولۇپ، ئۇنتۇلغان، ئۆزگەرگەن ۋە يېڭىدىن پەيدا بولغان مەخفا يېقىن يەر ناملىرى تونۇشتۇرۇلغان.

ماتېرىياللارنى توپلىدىم. شۇ ئاساستا «شىنجاڭنىڭ قەدىمكى كارۋان يوللىرى» ناملىق كىتابنى يېزىپ نەشر قىلدۇردۇم. شۇنىڭ بىلەن بىرگە يەنە قوللىغىزدىكى «دېيارىمىزدىكى بىر قىسىم يەر-جايلا ناملىرى ھەققىدە» ناملىق بۇ كىتابنىڭ ماتېرىياللىرىنى توپلاپ، يېزىشقا كىرىشتىم ۋە سەۋىيەمنىڭ چەكلىكلىكىگە قارىماي بۇ مۇرەككەپ ۋە جاپالىق تەتقىقاتىنى دەسلەپكى قەدەمدە ئاخىرلاشتۇردۇم.

بۇ كىتابنى يېزىشتا، «تۈركىي تىللار دىۋانى»، «قەدىمكى ئۇيغۇر تىلى»، «ئۇيغۇر تىلىنىڭ ئىزاھلىق لۇغىتى» قاتارلىق ئەسەرلەردىن ۋە كلاسسىك ئەسەرلىرىمىزدىن شۇنداقلا خەنزۇچە مەخسۇس يەر ناملىرى كىتابلىرىدىن پايدىلاندىم. يۇرت-يۇرتلارنى ئايلىنىپ تەكشۈرۈش ئېلىپ باردىم. يازما مەنبەلەرنى تېپىش مۇمكىن بولمايدىغان ھەم تېپىشۇمۇ ھاجەتسىز بولغان ئەھۋالدا بەزى يەر ناملىرىنى خەلقىمىز قانداق ئاتاپ كەلگەن بولسا مەنمۇ شۇ پىتى قوبۇل قىلدىم. ھۆرمەتلىك كىتابخان، ئىجتىمائىي تەرەققىيات جەريانىدا ھازىر مۇئەييەنلەشتۈرۈلگەن نەرسىلەر كېيىنچە ئىنكار قىلىنىدىغان، ھازىر ئىنكار قىلىنغان نەرسىلەر كېيىنچە مۇئەييەنلەشتۈرۈلدىغان ئەھۋاللارمۇ بولۇپ تۇرىدۇ. شۇنىڭ ئۈچۈن مەن بۇ كىتابنى تۈزۈشتە مۇتلەقلىشتۈرۈۋېتىشتىن ساقلىنىدىم. بەزى كۆز قاراشلارنى تەنقىدلەش ياكى ماختاشنىمۇ كۆزدە تۇتىدىم. پەقەتلا ئىزدىنىش، ئېنىقلاش، ئۆگىنىش، توپلاش ۋە بۇ تەتقىقاتنى چوڭقۇرلاشتۇرۇش پوزىتسىيىسىدە بولدۇم.

بۇ كىتابم كەڭ تەتقىقاتچىلىرىمىزنىڭ دىققىتىنى قوزغاپ، بۇندىن كېيىن مۇكەممەل تەتقىق قىلىنغان مەخسۇس يەر ناملىرى ھەققىدىكى ئەسەرلەر مەيدانغا چىقسا دېگەن ئۈمىدىتىمەن. شۇنىڭدەك كەڭ كىتابخانلارنىڭ مەزكۇر ئەسەردە ساقلىغان يېتەرسىزلىكلەر ئۈستىدە تەنقىدىي پىكىر بېرىشنى قىزغىن قارشى ئالدىم. بۇ يەردە شۇنى ئالاھىدە تەكىتلەپ ئۆتىمەنكى، مەزكۇر كىتابنى يېزىش داۋامىدا ئۆزۈمنىڭ ئېھتىياتسىزلىقىمىدىن پايدىلىنىلغان بەزى مەنبەلەر ئېنىق بېرىلمەي قالدى. بۇ ھەقتە ئەسلىي ئەسەر (ماقالە) ئاپتورلىرىدىن ئەپۇ سورايمەن.

ھۆرمەت بىلەن:

نىياز كېرىمى تۆبەئاتا

2005-يىلى 4-ئاي

مۇندەرىجە

1-قىسىم ئۈرۈمچى شەھىرىدىكى يەر ناملىرى

- بىرىنچى باب ئۈرۈمچى شەھىرىدىكى يەر ناملىرىنىڭ كېلىپ چىقىشى (1)
- 1. "ئۈرۈمچى" نامى ھەققىدە (1)
- 2. ئۈرۈمچىنىڭ مەركىزىي شەھەر بولۇپ تاللىنىشى (6)
- 3. ئۈرۈمچىدىكى سېپىللار ناملىرىنىڭ كېلىپ چىقىشى (7)
- 4. ئۈرۈمچىدىكى يول، كوچا، مەھەللە ۋە ئۆي-جاي ناملىرى... (11)
- 5. ئۈرۈمچىدىكى بىرقەدەر مۇھىم ئىدارە-ئورۇن، يەر-جاي ناملىرى (33)
- 6. ئۈرۈمچىدىكى كونا ئۈچ چوڭ ئىمارەت (53)
- 7. ئۈرۈمچىدىكى قەدىمىي مەسچىت، بۇتخانا ۋە چېركاۋلار ... (54)
- 8. ئۈرۈمچىدىكى مۇسۇلمانلار قەبرىستانلىقى (67)

ئىككىنچى باب ئۈرۈمچىدىكى تاغلار، جىلغىلار، دېھقانچىلىق نۇقتىلىرى ۋە قولتۇقلار ناملىرى

- قولتۇقلار ناملىرى (71)
- 1. ئۈرۈمچىدىكى تاغلار ناملىرى (71)
- 2. ئۈرۈمچىدىكى جىلغىلار ۋە ساپلار ناملىرى (75)
- 3. ئۈرۈمچى دەرياسىنىڭ شەرقىدىكى قولتۇقلار ناملىرى ... (82)
- 4. ئۈرۈمچىدىكى تەبىئىي كۆللەر ۋە سۇ ئامبارلىرى ناملىرى ... (86)
- ئۈچىنچى باب ئۈرۈمچىنىڭ ساياھەت نۇقتىلىرى ۋە شەھەر قاتنىشى ... (89)
- 1. ئۈرۈمچىدىكى باغچىلار ۋە ساياھەت نۇقتىلىرى (89)
- 2. ئۈرۈمچىنىڭ قاتناش ئىشلىرى ۋە شەھەر قاتنىشى (95)
- 3. ئۈرۈمچىدىكى كۆۋرۈكلەر (99)

2-قىسىم تەڭرىتاغ تىزمىسى ۋە شەرقىي شىنجاڭدىكى يەر-جايلا ناملىرى

- بىرىنچى باب تەڭرىتاغ تىزمىسىغا جايلاشقان يەر-جايلا ناملىرى (104)
- 1. تەڭرىتاغ تىزمىسى (104)

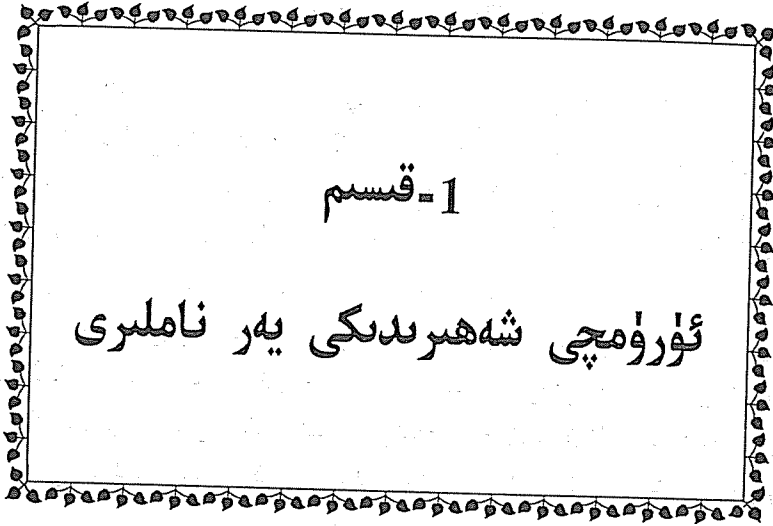
دیاربەزىدىكى بىر قىسىم يەر-جايلىرى ناملىرى ھەققىدە

2. تەڭرىتاغ تىزمىسىنىڭ ھەرقايسى بۆلەكلىرىنىڭ نامى ... (106)
3. تەڭرىتاغدىكى مۇھىم ئۆتكەللەر ناملىرى (111)
- ئىككىنچى باب تۇرپان ۋىلايىتىدىكى يەر-جاي ناملىرى (115)
1. "تۇرپان" نامى توغرىسىدا (115)
2. تۇرپان شەھىرى ۋە تۇرپان شەھىرىدىكى ئالاقىدار يەر-جاي ناملىرى (118)
3. "پىچان" نامى ۋە پىچان ناھىيىسىدىكى يەر ناملىرى... (148)
4. توقسۇن ناھىيىسى ۋە توقسۇن ناھىيىسىدىكى بىر قىسىم يەر ناملىرى (163)
- ئۈچىنچى باب قۇمۇل ۋىلايىتىدىكى يەر-جاي ناملىرى (170)
1. قومۇل شەھىرى ۋە "قۇمۇل" نامى (170)
2. قومۇل ۋىلايىتىدىكى بىر قىسىم يەر ناملىرى (172)
- 3-قىسىم جۇڭغار ئويمانلىقى ۋە شىمالىي شىنجاڭدىكى يەر-جايلىرى ناملىرى بىرىنچى باب جۇڭغار ئويمانلىقى، سانجى ئوبلاستى ۋە شىخەنزە شەھىرىدىكى بىر قىسىم يەر-جاي ناملىرى (183)
1. "جۇڭغار ئويمانلىقى" دېگەن نام توغرىسىدا (183)
2. "سانجى" نامى ۋە سانجى ئوبلاستىدىكى بىر قىسىم يەر ناملىرى (184)
3. "شىخەنزە" نامى ۋە شىخەنزە شەھىرى (208)
- ئىككىنچى باب ئىلى قازاق ئاپتونوم ئوبلاستىدىكى يەر-جاي ناملىرى (210)
1. "ئىلى"، "غۇلجا" ناملىرى ۋە ئىلى ۋادىسىدىكى بىر قىسىم يەر ناملىرى (210)
2. "ئالتاي" نامى ۋە ئالتاي ۋىلايىتىدىكى بىر قىسىم يەر-جاي ناملىرى (224)
3. "چۆچەك"، "تارغاباتاي" ناملىرى ۋە تارغاباتاي ۋىلايىتىدىكى

دیاربەزىدىكى بىر قىسىم يەر-جايلىرى ناملىرى ھەققىدە

- بىر قىسىم يەر-جاي ناملىرى (231)
- ئۈچىنچى باب بورتالا موڭغۇل ئاپتونوم ئوبلاستى، كۈيتۈن شەھىرى ۋە قاراماي شەھىرىدىكى بىر قىسىم يەر-جاي ناملىرى (236)
1. "بورتالا" نامى ۋە بورتالادىكى بىر قىسىم يەر ناملىرى... (236)
2. "كۈيتۈن" نامى ھەققىدە (239)
3. "مايتاغ" نامى ھەققىدە (240)
- 4-قىسىم تارىم ئويمانلىقى ۋە جەنۇبىي شىنجاڭدىكى يەر-جايلىرى ناملىرى بىرىنچى باب تارىم ئويمانلىقى ۋە تارىم ئويمانلىقىدىكى بىر قىسىم يەر ناملىرى (242)
1. تارىم ئويمانلىقى ۋە "تارىم" نامى توغرىسىدا (242)
2. "تارىم دەرياسى" ۋە "تەكلىماكان" نامى توغرىسىدا... (244)
- ئىككىنچى باب قەشقەر ۋىلايىتىدىكى بىر قىسىم يەر-جاي ناملىرى (248)
1. قەشقەرنىڭ تارىختىكى ناملىرى ۋە قەشقەر شەھىرىدىكى بىر قىسىم يەر ناملىرى (248)
2. "پەيزاۋات" نامى ۋە پەيزاۋات ناھىيىسىدىكى بىر قىسىم يەر ناملىرى (256)
3. بارچۇق قەدىمكى شەھىرى ۋە مارالبېشى ناھىيىسىدىكى بىر قىسىم يەر ناملىرى (260)
4. "يېڭىسار" نامى ۋە يېڭىسار ناھىيىسىدىكى بىر قىسىم يەر ناملىرى (267)
5. "مەكت"، "پوسكام"، "قاغىلىق"، "تاشقۇرغان" ناملىرى توغرىسىدا (270)
- ئۈچىنچى باب ئاقسۇ ۋىلايىتىدىكى بىر قىسىم يەر-جاي ناملىرى (274)
1. "ئونسۇ"، "ئاقسۇ" ناملىرى ۋە ئاقسۇ شەھىرىدىكى بىر قىسىم يەر ناملىرى (274)
2. "كۇچا" نامى ۋە كۇچا ناھىيىسىدىكى بىر قىسىم يەر

- ناملىرى (281)
3. "توقسۇ" نامى ۋە توقسۇ ناھىيىسىدىكى بىر قىسىم يەر ناملىرى (284)
4. "ئۇچتۇرپان" ۋە "كەلپىن" ناملىرى توغرىسىدا (287)
5. باي، شايار ۋە ئاۋات ناھىيىسىدىكى بىر قىسىم يەر ناملىرى (290)
- تۆتىنچى باب خوتەن ۋىلايىتىدىكى بىر قىسىم يەر-جاي ناملىرى (293)
1. "خوتەن" ۋە "ئىلچى" ناملىرى توغرىسىدا (293)
2. "گۇما" نامى ۋە گۇما ناھىيىسىدىكى بىر قىسىم يەر ناملىرى (295)
3. لوپ، قاراقاش، خوتەن، چىرا، كېرىيە، نىيە ناھىيىلىرىدىكى بىر قىسىم يەر ناملىرى (298)
- بەشىنچى باب بايىنغۇلىن موڭغۇل ئاپتونوم ئوبلاستىدىكى بىر قىسىم يەر-جاي ناملىرى (306)
1. "كورلا" نامى ۋە كورلا شەھىرىدىكى بىر قىسىم يەر ناملىرى (306)
2. "بۇگۇر"، "لوپنور" ناملىرى ۋە بۇگۇر، لوپنور ناھىيىسىدىكى بىر قىسىم يەر ناملىرى (309)
3. "چاقىلىق"، "چەرچەن" ناملىرى ۋە چاقىلىق، چەرچەن ناھىيىلىرىدىكى بىر قىسىم يەر ناملىرى (313)
4. يەنجى، خوشۇت ۋە باغراش ناھىيىلىرىدىكى بىر قىسىم يەر ناملىرى (325)
- ئالتىنچى باب قىزىلسۇ قىرغىز ئاپتونوم ئوبلاستىدىكى بىر قىسىم يەر-جاي ناملىرى (329)
1. "ئاتۇش" نامى ۋە ئاتۇش شەھىرىدىكى بىر قىسىم يەر ناملىرى (329)
2. "ئاقتۇ"، "ئاقچى" ۋە "ئۇلۇغچات" ناملىرى توغرىسىدا (340)



بىرىنچى باب ئۈرۈمچى شەھىرىدىكى يەر ناملىرىنىڭ كېلىپ چىقىشى

1. "ئۈرۈمچى" نامى ھەققىدە

بۇ نام ھەققىدە سۆز ئېچىشتىن ئىلگىرى ھازىر "ئۈرۈمچى" دەپ ئاتىلىۋاتقان شەھەرنىڭ ئەسلىي ئورنى نەدە ئىدى؟ ئۇنىڭ تارىخىي نامى نېمە ئىدى؟ ھازىر قوللىنىۋاتقان "ئۈرۈمچى" دېگەن نام قانداق پەيدا بولغان؟ ئۇ قايسى مىللەتنىڭ تىلىغا مەنسۇپ؟ دېگەن سوئاللارغا جاۋاب بېرىش كېرەك.

ھازىر ئۈرۈمچىنىڭ جەنۇبىدا ئۇلانباي قەدىمىي شەھىرى بار. «تاڭنامە» دە، مىلادى 655—660-يىللىرى مۇشۇ دائىرىدىكى تۈرك ھاكىمىيىتى يوق قىلىنىپ لۈنتەي (濠台) تۇتۇق مەھكىمىسى تەسىس قىلىنغانلىقى قەيت قىلىنغان. لۈنتەي شەھىرىنىڭ ئورنى توغرىسىدا:

1. خەنزۇچە «ئوكيانۇس» («辞海») تا: لۈنتەي قەدىمكى ناھىيىنىڭ نامى. ئۇنىڭ باش "مەھكىمە ئورنى ھازىرقى شىنجاڭ ئۇيغۇر ئاپتونوم رايونىنىڭ مىچۈەن ناھىيە دائىرىسىدە يەنى لۈنتەي شەھىرى يېنىدا" دەپ شەرھلەنگەن.

2. ليۇ زىشاۋ ئەپەندى «ئۇيغۇر تارىخى» دېگەن كىتابىدا: "لۈنتەي ھازىرقى مىچۈەن ناھىيىسى دائىرىسىدە" (138-بەت) دەپ كۆرسەتكەن.

تاڭ سۇلالىسى يىللىرىدىكى يىپەك يولى خەرىتىسىدىن

قارىغاندا لۈنتەي تۇتۇق مەھكىمىسىنىڭ ئورنى ھازىرقى مىچۈەن ناھىيىسى توپا شەھەر (大破城) نىڭ ئورنىدا دەپ پەرەز قىلىشقا بولىدۇ. بۇ خارابە شەھەر ئورنىدا ھازىر مىچۈەن ناھىيىسىنىڭ "داپوچېڭ" دەپ ئاتىلىۋاتقان بىر كەنتى بار. بۇ كەنت مىچۈەن ناھىيە بازىرىنىڭ 5.5 كىلومېتىر غەربىي شىمالغا جايلاشقان، ھازىرقى ئۈرۈمچى بىلەن بولغان ئارىلىقى 20 كىلومېتىردىن ئاشىدۇ. بۇ يەردە يەنە "شياۋپوچېڭ" دەپ ئاتىلىدىغان بىر كەنت بار. ھازىر بۇ يەردە شەھەر خارابىسى قالمىغان بولسىمۇ ئۇنىڭ ساقلىنىپ قالغان "پوچېڭ" دېگەن نامىنىڭ ئۆزىلا بۇ يەردە بىر قەدىمىي شەھەرنىڭ بولغانلىقىنى بىلدۈرىدۇ. بۇ شەھەر ئۈرۈمچى دەرياسى ۋادىسىغا جايلاشقانچا كېيىنكى دەۋرلەردە كەلكۈن ئاپىتى ۋە تۈرلۈك تەبىئەت ھادىسىلىرى تۈپەيلى ۋەيران بولغان.

لۈنتەي شەھىرى ئەنۋەر بايتور، خەيزىنسا سىدىق يازغان «شىنجاڭدىكى مىللەتلەرنىڭ تارىخى» ناملىق كىتابتا "رۈمچە" (598-بەت) دەپ كۆرسىتىلگەن.

بۇنىڭدىن كۆرۈنۈپ تۇرۇپتىكى، لۈنتەي شەھىرى ئىلگىرى "رۈمچە شەھىرى" دەپ ئاتالغان. كېيىن خەنزۇچىدا خۇددى ئۈرۈمچىنى "ۋۇلۇمۇچى" دەپ ئاتىغاندەك "رۈمچە" سۆزىدىكى "رۈم" نى "لۈن" دەپ ئالغان. ئۇنىڭ ئاخىرىغا "تەي" (台) خېتى ئۆلىنىپ "لۈنتەي" بولغان. "حە" — "ئۆتەڭ" ياكى "رابات" دېگەن سۆز. "لۈنتەي" — "رۈمچە ئۆتەڭ" دېگەن مەنىدە قوللىنىلغان. تارىخشۇناس موللا موسا سايرامىنىڭ 19-ئەسىردە ياز-

غان «تارىخى ھەمدىي» ناملىق كىتابىدا: "ئۈرۈمچى" ئەسلىي "رۈمچە" ئىدى، كېيىن "ئۈرۈمچى" گە ئۆزگەرگەن دېگۈچىلەرنىڭ بارلىقى قەيت قىلىنغان («تارىخى ھەمدىي»، 677-بەت).

بۇنىڭدىن كۆرۈنۈپ تۇرۇپتىكى "رۈمچە" سۆزى كېيىنچە ھەر

خىل تىللاردا تەلەپپۇز قىلىنىش جەريانىدا فونېتىكىلىق ئۆزگىرىش ياساپ "ئۈرۈمچى" گە ئۆزگەرگەن.

17-ئەسىرنىڭ ئاخىرلىرى بۇ رايون موڭغۇللارنىڭ ھۆكۈمرانلىقىغا ئۆتكەندىن كېيىن ئۇلار شاپتۇللۇق (جىۈجياۋەن) قا قورغان سېلىپ ئۇنى ئۈرۈمچى رايونىنىڭ مەركىزى قىلغان ۋە "ئۈرۈمچى" دەپ ئاتىغان. مىلادى 1757-يىلى چىڭ ھۆكۈمىتى شاپتۇللۇقتىكى بۇ قورغاننى (ئۇرۇشتا بۇزۇلغان) قايتىدىن ياساپ يەنىلا "ئۈرۈمچى" دەپ ئاتىغان. دېمەك، "ئۈرۈمچى" دېگەن نام ئەسلىي مېچۈەندىكى قەدىمىي شەھەر "رۈمچە" شەھىرىنىڭ نامى ئىدى.

چىڭ ھۆكۈمىتى 1762-يىلى قىزىلتاغنىڭ جەنۇبىغا بىر قەلئە سېلىپ ئۇنى "دىخۇا" دەپ ئاتىدى. بۇ نام كەمىستىش خاراكتېرىگە ئىگە بولغاچقا 1954-يىلى 2-ئاينىڭ 1-كۈنى بۇ نام ئەمەلدىن قالدۇرۇلۇپ "ئۈرۈمچى" دېگەن نام ئەسلىگە كەلتۈرۈلدى.

موڭغۇللار بۇ يەرگە كېلىشتىن بۇرۇن مىلادى 9-ئەسىرنىڭ ئالدى-كەينىدە بۇ رايون ئىدىقۇت ئۇيغۇر خانلىقىنىڭ تەۋەسىدىكى بەش شەھەرنىڭ بىرى ئىدى. شۇڭا ئۈرۈمچىنىڭ "ئۈرۈمچى" دېگەن نامىدىن بۇرۇن چوقۇم باشقا نامى بار ئىدى دەپ ئېيتىشقا بولىدۇ. «تۈركىي تىللار دىۋانى» دا: "ئۇيغۇر بىر ئەلنىڭ ئىسمى، ئۇنىڭ بەش شەھىرى بار. ئۇلار سولمى، ئىدىقۇت، جانبالىق، بېشبالىق، ياڭبالىق" دەپ كۆرسىتىلگەن.

ھازىرقى ئۇلانباي قەدىمىي شەھىرى قەدىمكى ئۈرۈمچى شەھىرى ئىكەنلىكى ۋە بۇ شەھەرنىڭ مىڭ يىلدىن ئوشۇق تارىخقا ئىگە ئىكەنلىكى ئىسپاتلاندى.

«تۈركىي تىللار دىۋانى» دىكى مەزمۇندىن قارىغاندا ئۇلانباي قەدىمىي شەھىرى ئىدىقۇت خانلىقىنىڭ بەش شەھىرىنىڭ بىرى

ئىكەنلىكىدە شەك يوق. بۇ شەھەرنىڭ مەۋجۇت بولۇپ تۇرغان يىلى-دەۋرىمۇ (618—1368-يىللار) شۇنى ئىسپاتلايدۇ.

بۇ بەش شەھەردىن سولمى—ھازىرقى قاراشەھەردە؛ ئىدىقۇت—ھازىرقى تۇرپان ئاستانىدا، جانبالىق—ھازىرقى سانجىدا؛ سانجى «غەربكە ساياھەت خاتىرىسى» دە: "چاڭبالا" (昌八喇) دەپ خاتىرىلەنگەن. «يۈەن سۇلالىسى تارىخى، غەربىي شىمالدىكى يەرلەر تەزكىرىسىنىڭ ئىلاۋىسى» («元史西北地志附录») دە، يەنە بىر قەدەم ئىلگىرىلىگەن ھالدا "جاڭبالى" (彰八里) دەپ خاتىرىلەنگەن. «لۇشلىياڭنىڭ تەرجىمىھالى» («律希亮传») دە: "چاڭبالى" (昌八里) دەپ خاتىرىلەنگەن («سانجى شەھىرىنىڭ يەر ناملىرى خەرىتىلىك تەزكىرىسى»، 5-بەت).

يۇقىرىدا ئېيتىلغان "جاڭبالى"، "چاڭبالى" دېگەن ناملار شۇ "جانبالىق" دېگەن نامنىڭ ئاھاڭ تەرجىمىسىدىن ئىبارەت.

ھازىرقى "چاڭجى" دېگەن نامغا كەلسەك، "چاڭبالى" دىكى "چاڭ" (昌) دېگەن خەتنىڭ ئارقىسىغا "چېڭ" (城) شەھەر) دېگەن خەتنىڭ قوشۇلۇشى ئارقىلىق ياسالغان بولۇپ، خۇددى تارباغاتاينى "تاجچېڭ" دەپ ئاتىغاندەك ئىش، "چاڭچېڭ" دېگەن بۇ نام كېيىنكى دەۋرلەردە تۈرلۈك مىللەتلەر تىلىدا قوللىنىش جەريانىدا فونېتىكىلىق ئۆزگىرىش ياساپ، خەنزۇچە "چاڭجى"، ئۇيغۇرچە "سانجى" بولۇپ قالغان. ھازىرقى تودۇڭخابا دەرياسىمۇ ئىلگىرى "سانجى دەرياسى" دەپ ئاتىلاتتى.

بېشبالىق جىمىساردا بولۇپ، تېخى ئېنىقلانمىغان ئۇلانباي قەدىمىي شەھىرىنى ياڭبالىق شەھىرى دەپ ئېيتىشقا بولىدۇ. چۈنكى، "يامالىق تېغى" دەپ ئاتىلىۋاتقان ئۈرۈمچىدىكى بۇ تاغ ئەسلىدە "ياڭبالىق تېغى" دەپ ئاتالغان. كېيىنكى ئەسىرلەردە ئۆزگىرىپ "يامالىق تېغى" بولۇپ قالغان دەپ قاراشقا بولىدۇ.

1-قىسىم ئۈرۈمچى شەھىرىدىكى يەر ناملىرى

بىرىنچىدىن، "ياڭئىبالىق" دېگەن سۆز ئاھاڭ جەھەتتىن "يامالىق" دېگەن سۆزگە يېقىن. ئىككىنچىدىن، تاغلار كۆپ ھاللاردا شۇ جايدىكى شەھەر نامى بىلەن ئاتىلىدۇ. مەسىلەن: ئىدىقۇت تېغى، بارىكۆل تېغى، ئالغاي تېغى دېگەنگە ئوخشاش. ئۇنىڭ ئۈستىگە ئۇلانباي قەدىمىي شەھىرىنىڭ مەۋجۇت بولۇپ تۇرغان دەۋرىمۇ ئىدىقۇت ئۇيغۇر خانلىقى دەۋرىگە توغرا كېلىدۇ. "ياۋمۇشەن" دېگەن ناممۇ "يامالىق تېغى" دېگەن نامدىن كەلگەن.

خۇلاسە: "ئۈرۈمچى" سۆزى ئەسلىي "رۈمچە" دېگەن تۈركىي سۆزدىن ئۆزگەرگەن بولۇپ، رۈمچە شەھىرىنىڭ ئەسلىي ئورنى مېچۈەندە ئىدى. ھازىرقى ئۈرۈمچىنىڭ ئەسلىي نامى "ياڭئىبالىق" ئىدى.

2. ئۈرۈمچىنىڭ مەركىزىي شەھەر بولۇپ تاللىنىشى

ئۈرۈمچى ئەتراپىدىكى قەدىمىي خارابىلاردىن تېپىلغان تاش قوراللار، رەڭلىك ساپال قاچا-قومۇچلار ۋە باشقا ئارخېئولوگىيىلىك ئاسارەتلىكلەر شۇنى ئىسپاتلىدىكى، ئۈرۈمچى رايونى بۇنىڭدىن 3—4 مىڭ يىللار بۇرۇنلا بىزنىڭ ئەجدادلىرىمىز ياشاپ كەلگەن بىرقەدەر ئاۋات يۇرتلارنىڭ بىرى ئىدى. ئىدىقۇت ئۇيغۇر خانلىقىنىڭ بەش شەھىرىنىڭ بىرى بولغان "ياڭئىبالىق" شەھىرى مۇشۇ رايونغا جايلاشقانىدى.

ئۈرۈمچىنىڭ سۈيى مول بولۇپ، ئەتراپتىكى تاغلىرى باراقتان ئورمانلار بىلەن قاپلانغان، ياغاچ بايلىقى مول، ئىنتايىن گۈزەل، كۆمۈر زاپىسى كۆپ، قېزىش، چىقىرىش قولايلىق، كىلىماتى مۆتىدىل، ئاچىدىغان بوز يەر كۆپ بولغاچقا ۋە جۇغراپىيىلىك ئورنى

دىيارىمىزدىكى بىر قىسىم يەر-جايلىرى ناملىرى ھەققىدە

جەھەتتىن ئالغاندا شىنجاڭنىڭ ئوتتۇرا قىسىمىغا جايلاشقانلىقى ئۈچۈن ئۈرۈمچى شىنجاڭنىڭ مەركىزى قىلىپ بېكىتىلگەن. 1884-يىلى ئۈرۈمچى شىنجاڭنىڭ ئۆلكە مەركىزى قىلىنغان.

1945-يىلى (مىنگونىڭ 34-يىلى) ئۈرۈمچى رەسمىي شەھەر دەپ ئېلان قىلىنىپ، شەھەرلىك ھۆكۈمەت تەسىس قىلىندى، ئۈرۈمچى شەھىرى "دىخۋاشى" دەپ ئاتالدى. شۇنىڭ بىلەن بۇ نام ئەينى چاغدىكى ئۈرۈمچىنىڭ خەنزۇچە نامى بولۇپ قالدى. ئۇيغۇر، قازاق، موڭغۇل قاتارلىق مىللەتلەر يەنىلا "ئۈرۈمچى" دەپ ئاتاۋەردى. 1949-يىلى 9-ئايدا شىنجاڭ تىنچ ئازاد بولدى. شۇ يىلى 12-ئايدا شەھەرلىك خەلق ھۆكۈمىتى قۇرۇلدى.

1954-يىلى "دىخۋا" دېگەن ناممۇۋاپىق نام ئەمەلدىن قالدۇرۇلۇپ، "ئۈرۈمچى" نامى ئەسلىگە كەلتۈرۈلدى. 1955-يىلى 10-ئاينىڭ 1-كۈنى شىنجاڭ ئۇيغۇر ئاپتونوم رايونى قۇرۇلۇپ، ئۈرۈمچى شىنجاڭ ئۇيغۇر ئاپتونوم رايونىنىڭ سىياسىي، ئىقتىسادىي، مەدەنىيەت ۋە پەن-تېخنىكا مەركىزى بولدى.

3. ئۈرۈمچىدىكى سېپىللار ناملىرىنىڭ كېلىپ چىقىشى

چىڭ سۇلالىسى ھۆكۈمىتى 1755-يىلى جىيۇجاۋەن (九家湾) ھازىرقى ئۇيغۇرچە نامى "شايتۇللۇق" دىكى كونا قورغان ئورنىغا يېڭى بىر قورغان سالدۇرغان، قورغان ئايلىنىشى ئۈچ يول ئەتراپىدا بولۇپ، بۇ قورغاننى "ئۈرۈمچى" دەپ ئاتىغان. شۇ يىللاردا-يەنى بۈگۈنكى جىيۇجاۋەندىكى توپا تاغ (خەنزۇچە نامى پېڭدىڭشەن) ئۈستىگە بىر بۇتخانا سالدۇرۇپ ئۇنى "خۇڭمياۋزى" (红庙子) دەپ ئاتىغان. شۇنىڭدىن كېيىن بۇ نام ئەينى چاغدىكى ئۈرۈمچىنىڭ خەنزۇچە نامى بولۇپ قالغان.

1766-يىلى نەنمېندىكى قورغاننىڭ شىمالىغا بىر قورغان سېلىنغان. بۇ قورغان سېپىلى قۇرۇلۇشى 1764-يىلى 12-ئايدا باشلىنىپ 1767-يىلى 9-ئايدا پۈتكەن. قورغان ئايلىنىمىسى 2700 مېتىر، ئېگىزلىكى 5 مېتىر 33 سانتىمېتىر، قېلىنقى 3 مېتىر 30 سانتىمېتىر بولۇپ، بۇ قەلئەگە تۆت قوۋۇق بېكىتىلگەن. بۇ قوۋۇقلارنىڭ شەرقتىكىسى "خۇيخۇ قوۋۇقى"، غەربتىكىسى "فىڭچېڭ قوۋۇقى"، جەنۇبتىكىسى "خۇاڭخو قوۋۇقى"، شىمالدىكىسى "چىڭخۇي قوۋۇقى" دەپ ئاتالغان ۋە بۇ قەلئەگە "دىخۇا" دەپ نام بېرىلگەن. شۇنىڭ بىلەن "دىخۇا" (迪化) دېگەن يەر نامى پەيدا بولغان، ئۇنىڭ مەنىسى "يەرلىك خەلقنى كۆندۈرۈش" دېگەنلىكتۇر.

1771-يىلى ئۈرۈمچى رايونىنىڭ ھەربىي ئىشلىرىنى باشقۇرغۇچى مەسلىھەتچى ئامبال تەسىس قىلىنغان. شۇ يىلى دىخۇا قەلئەسىنىڭ سەككىز يول غەربىگە يەنى ھازىرقى يېزا ئىگىلىك ئۈنۋېرسىتېتىنىڭ ئورنىغا "گۇڭنىڭ قەلئەسى" (لومەنچېڭ قەلئەسى) ياسالغان. بۇ قەلئەنىڭمۇ تۆت قوۋۇقى بار بولۇپ، قەلئە ئىچىدە بۇتخانا، يامۇل، گازارمىلار بار ئىدى. شۇ يىلى 3500 مانجۇ ئاتلىق ئەسكەرلىرى يۆتكەپ كېلىنىپ مۇشۇ قەلئەگە ئورۇنلاشتۇرۇلغان. شۇنىڭ بىلەن "گۇڭنىڭچېڭ"، "مەنچېڭ" دېگەن يەر ناملىرى پەيدا بولغان. "گۇڭنىڭچېڭ" (珙宁城) نىڭ مەنىسى "مۇستەھكەم ۋە تىنچ قورغان" دېگەنلىك بولۇپ، "مەنچېڭ" (满城) "مانجۇ شەھىرى" دېگەنلىكتۇر.

1864-يىلى گۇڭنىڭ قەلئەسى يەرلىك خەلق تەرىپىدىن ۋەيران قىلىنغان ۋە تۈزلۈڭۈپ تېرىلغۇ يەرلەرگە ئايلاندۇرۇلغان. 20-ئەسىرنىڭ باشلىرى بۇ جايدا تېرىقچىلىق قىلغان يەر ئىگىلىرىنىڭ كېيىنكى ئەۋلادلىرىدىن پولات، پازىل، ئىمىن

موپتى، ئەزىنباقى گەيجان، ئاۋامسىلىم قاتارلىق كىشىلەر بار ئىدى.

1940-يىللاردىن كېيىن بۇ جاي گومىنداڭ ئارمىيىسىنىڭ گازارمىسى قىلىنغان. ئازادلىقتىن كېيىن، بۇ جايدا "1-ئاۋغۇست يېزا ئىگىلىك ئىنستىتۇتى" قۇرۇلدى.

1864-يىلى مۇسۇلمان خانى تۇدېلىن ① (土地林) خاڭچېڭ قەلئەسىنى سالدۇرغان. 1867-يىلى ياقۇببېگ "يەتتە شەھەر ھاكىمىيىتى" نى قۇرۇپ ئۆزىنى "بەدۆلتخان" دەپ ئاتىغان ۋە 1870-يىلى 5-ئايدا تۇرپاننى ئىشغال قىلغان. شۇ يىلى 11-ئايدا ئۈرۈمچى، قۇتۇبى، ماناسلارنى ئىشغال قىلغان.

1875-يىلى 5-ئايدا زوزۇڭتاڭ خۇنەن، سىچۇەن، ئەنخۇي قاتارلىق ئۆلكىلەردىن 60 مىڭ ئەسكەر يۆتكەپ شىنجاڭغا كىرگەن. 1876-يىلى 7-ئايدا لىيوجىنتاڭ قوشۇنى فۇكاڭغا كىرگەن، ئارقىدىن گومۇدىغا ھۇجۇم قىلىپ، شۇ يىلى 11-ئايدا ئۈرۈمچىنى ئىگىلىگەن. 1880-يىلى (گۇاڭشۈينىڭ 6-يىلى) ئۈرۈمچىدە تۇرۇشلۇق مانجۇ ئەسكەرلىرى دىخۇا قەلئەسىنىڭ شەرقىي (ھازىرقى جىيەنگولۇ ئەتراپى) گە يېڭى مانجۇ قەلئەسىنى سالغان ۋە ئۇنىڭغا مانجۇلارنى ئورۇنلاشتۇرغان. بۇ جاي "مەنچېڭ" (满城) مانجۇ شەھىرى) دەپ ئاتالغان. يېڭى مانجۇ شەھىرى ياسالغاندىن كېيىن بۇرۇنقى مانجۇ شەھىرى "لومەنچېڭ" (老城) دەپ ئاتالغان. ئەسلىدىكى دىخۇا قەلئەسىگە سودىگەرلەر ئورۇنلىشىپ بۇ جاي "خەنچېڭ" (汉城) خەنزۇ شەھىرى) دەپ ئاتالغان.

1884-يىلى (گۇاڭشۈينىڭ 10-يىلى) 10-ئايدا چىڭ ھۆكۈمىتى زوزۇڭتاڭنىڭ ئىلتىماسىغا ئاساسەن بۇ يۇرتقا "شىنجاڭ" (新疆

① تۇدېلىن—تۇدېلىن خۇيزۇ بولۇپ، مۇسۇلمانچە ئىسمى داۋۇت خەلىپە ئىدى.

يېڭى زېمىن) دەپ نام بەرگەن ۋە شىنجاڭ ئۆلكىسىنى تەسىس قىلغان. ليو جىنتاڭنى شىنجاڭنىڭ ھەربىي، مەمۇرىي ئىشلىرىنى باشقۇرىدىغان باش مۇپەتتىش قىلىپ تەيىنلىگەن، ئۈرۈمچىنى ئۆلكە مەركىزى قىلغان، 1886-يىلى ئۈرۈمچى ۋىلايەت بولۇپ ئۈرۈمچىگە ئۈرۈمچى ناھىيىسى تەسىس قىلىنغان. ئەسلىدىكى خەنزۇ شەھىرى بىلەن مانجۇ شەھىرىنىڭ سىرتىدىن يېڭىدىن سېپىل سوقۇلغان، مانجۇ شەھىرى بىلەن خەنزۇ شەھىرى سېپىل ئىچىگە ئېلىنىپ ئىككى شەھەر بىرلەشتۈرۈلۈپ شەھەر دائىرىسى كېڭەيتىلگەن. شەھەر سېپىلىنىڭ ئۇزۇنلىقى 11.52 كىلومېتىرغا يېقىن بولۇپ، يېڭىدىن ئۈچ قوۋۇق ئېچىلىپ شەھەر قوۋۇقى يەتتىگە كۆپەيتىلگەن. شەھەر نوپۇسى 7345 تۈتۈنگە يەنى 38994 جانغا يەتكەن. يېڭى ئېچىلغان قوۋۇقنىڭ شەرقىدىكىسى "خۇيخۇمىن"، جەنۇبتىكىسى "لىياڭمېن" (ئۇيغۇرلار "ھاكچى قوۋۇقى" دەپ ئاتالغان)، غەربتىكىسى "لەيمېن" دەپ ئاتالغان.

كېڭەيتىلگەندىن كېيىنكى جەنۇبىي شەھەر سېپىلى ھازىرقى خەلق يولىنىڭ شەرقىي ئۇچىدىن خەلق يولىنى بويلاپ ھازىرقى قىزىلبايراق سودا بازىرىغىچە سوزۇلاتتى. شەرقىي سېپىل خەلق يولىنىڭ شەرقىي ئۇچىدىن شىمالغا سوزۇلۇپ جىيەنگولۇنىڭ شەرقىنى بويلاپ ھازىرقى «ئۈرۈمچى كەچلىك گېزىتى» ئىدارىسىنىڭ غەربىي تېمىنى ياقلاپ ئۆتۈپ ھازىرقى ياشلار يولىغا تۇتىشاتتى. شىمالىي سېپىلى ياشلار يولىنى بويلاپ غەربكە سوزۇلۇپ، بېيمېن ئارقىلىق غەربىي جەنۇبقا بۇرۇلۇپ ھازىرقى خەلق كۈلۈبى ئالدىدا غەربىي سېپىلغا تۇتىشاتتى. غەربىي سېپىلى خەلق كۈلۈبى ئالدىدىن جەنۇبقا سوزۇلۇپ قىزىلبايراق سودا بازىرىدىن ئۆتۈپ جەنۇبىي سېپىلغا تۇتىشاتتى. بۇ سېپىلنىڭ ئىچىدىكى جايلار شەھەر ئىچى ھېسابلىناتتى. ئۇندىن باشقا يەنە

تاشقى سېپىل سوقۇلۇپ نەنگۈەن (نەنمېن ۋە سەنشخاڭزىلار) سېپىل ئىچىگە ئېلىنغانىدى. تاشقى سېپىلنىڭ يەتتە دەرۋازىسى بار ئىدى. بۇ دەرۋازىلار شۇ يىللاردا "قوۋۇق" دېيىلەتتى. داشىمېن قوۋۇقىنىڭ سىرتىدىكى تېرەكبۇت ئالدىدا بىر قوۋۇق بولۇپ "تېرەكبۇت قوۋۇقى" دېيىلەتتى. ھازىرقى پايپاق زاۋۇتىنىڭ ئارقىسىدا بىر قوۋۇق بولۇپ، "سۇ قوۋۇقى" دەپ ئاتىلاتتى. مال بازىرىدىن كۆنچى مەھەللىسىگە چىقىدىغان قوۋۇق "مال بازىرى قوۋۇقى" دېيىلەتتى. دۆڭكۆۋرۈكتىن سەنشخاڭزىغا كىرىدىغان يول ئۈستىدە بىر قوۋۇق بولۇپ، ئۇ "يان قوۋۇق" (شاۋمېن) دەپ ئاتىلاتتى. دۆڭبۇتقا بارىدىغان يول دوقمۇشىدا بىر قوۋۇق بولۇپ "دۆڭبۇت قوۋۇقى" دېيىلەتتى. ئىلگىرىكى تەنتەربىيە كومىتېتى ئالدىدا شەرققە چىقىدىغان بىر قوۋۇق بار ئىدى. سېپىل قۇرۇلۇشى ئۈچ يىلدا تاماملانغان.

1928-يىلى 7-ئاينىڭ 7-كۈنى ياڭزېڭشىن سۇيقەست بىلەن ئېتىپ ئۆلتۈرۈلدى. ئۇ چاغلاردا ئۈرۈمچىنىڭ شەھەر ۋە شەھەر ئەتراپىدىكى جايلاردا ئادەم كۆپىيىپ 31080 تۈتۈنگە، 14688 جانغا يەتكەن.

4. ئۈرۈمچىدىكى يول، كوچا، مەھەللە ۋە ئۆي-جاي ناملىرى

نەنمېن (南门): ئەسلىدىكى جۇاڭخۇ قوۋۇقى بولۇپ، ئۇيغۇرلار "ئاق قوۋۇق" دەپ ئاتايتتى. 1764-يىلى ياسالغان بۇ قوۋۇق دىخۇا قەلئەسىنىڭ جەنۇبىدا بولغاچقا، "نەنمېن" (جەنۇبىي قوۋۇق) دەپ ئاتالغان.

داشىمېن (大西门): داشىمېن دىخۇا شەھىرىنىڭ فېڭچېڭمېن قوۋۇقىنىڭ ئورنىدا بولۇپ ھازىرقى شىنجۇڭ تىياتىرخانىسىنىڭ

غەربىي قاسنىقغا توغرا كېلەتتى. شېڭ شىسەي دەۋرىدە بۇ قوۋۇق جوڭسەنمېن قوۋۇقىغا ئۆزگەرتىلگەن بولسىمۇ، بۇ قوۋۇق ئورنى غەربتە بولغاچقا، خەلق ئارىسىدا يەنىلا "داشمېن" (غەربىي قوۋۇق) دەپ ئاتىلىۋەرگەن. ئۇيغۇرلار "يېڭى مەھەللە قوۋۇقى" دەيتتى. ئىلگىرى بۇ قوۋۇق ئەتراپى بىرقەدەر ئاۋات جاي بولۇپ، بۇ جايدا "چىڭخۇاڭمياۋ" دەيدىغان بىر بۇتخانا بار ئىدى، ئىچىدە خەنزۇلار ئويۇن قوياتتى. قوۋۇق سىرتىدا توخۇ، ئۆردەك، ئۇششاق يېمەك-ئىچمەكلەر سېتىلاتتى. بۇ يەرنى ھازىرمۇ "توخۇ بازىرى" دەيدىغانلار بار.

شياۋشىمېن (小西门): شياۋشىزى (小十子) نىڭ غەربىدىكى خەلق كۈلۈبى ئەتراپى "شياۋشىمېن" دەپ ئاتالغان. 1886-يىلى ئاۋۋالقى تۆت قوۋۇقنى يەتتە قوۋۇققا ئۆزگەرتكەندە ئېچىلغان "لەييۈەندىڭمېن" قوۋۇقى خەنزۇچە "شياۋشىمېن" (غەربىي كىچىك قوۋۇق)، ئۇيغۇرچە "تۆۋەن قوۋۇق" دەپ ئاتالغان. شياۋشىمېن قوۋۇقىنىڭ ئورنى ھازىرقى خەلق كۈلۈبى ئالدىدىكى گۈللۈك ئورنىدا ئىدى. ئازادلىقتىن ئىلگىرى بۇ جايدا ئەپكەش كۆتۈرۈپ يۈرۈپ يېمەكلىك ساتىدىغانلار بار ئىدى. شەھەر سىرتىدا ھارۋا چۈشىدىغان بىر قوۋۇق بار ئىدى. قالغان جايلارنىڭ ھەممىسى كۆكتات ئېتىزى ئىدى.

بېيېن (北门): ھازىرقى شىمالىي ئازادلىق يولىنىڭ شىمالىي ئۇچى جىيەنكاڭ يولى، ئەدەبىيات-سەنئەت يولى، ياشلار يوللىرىنىڭ تۇتاشقان جايى ئەتراپى "بېيېن" (شىمالىي قوۋۇق) دەپ ئاتىلاتتى. 1764-يىلى ئۈرۈمچى سېپىلى ياسىلىپ تۆت قوۋۇق ئېچىلىپ شىمالدىكىسى "چىڭخۇيمېن" دەپ ئاتالغان. ئورنى ھازىرقى شەھەرلىك ساقچى ئىدارىسى ئەتراپىدا ئىدى. ھازىرقى بېيېن ئەسلىدىكى چىڭخۇيمېننىڭ شىمالىدىكى سېپىل ئورنى

بولۇپ قوۋۇق يوق ئىدى. 1943-يىلى شېڭ شىسەي شياۋشىزىنىڭ شىمالىدىكى دۆڭنى (ھازىرقى 1-ئوتتۇرا مەكتەپ ئورنىدىكى دۆڭلۈك) يېرىپ يول ئېچىپ، يول ئاغزىغا يېڭى قوۋۇق ياساپ "يۇڭئەنمېن" دەپ نام قويغان بولسىمۇ، بۇ قوۋۇق شەھەرنىڭ شىمالىدىكى قوۋۇق بولغاچقا، خەنزۇلار ئارىسىدا "بېيېن" (شىمالىي قوۋۇق) دەپ ئاتىلىپ كەلگەن.

داشىزى (大十子): شىمالىي ئازادلىق يولى بىلەن جۇڭشەن يولىنىڭ كېسىشىدىكى جايغا جايلىشىپ چاسا ھاسىل قىلغانلىقى ئۈچۈن "داشىزى" (چوڭ چاسا) دەپ ئاتالغان.

شياۋشىزى (小十子): شىمالىي ئازادلىق يولى بىلەن دېموكراتىيە يولىنىڭ كېسىشىدىكى جايغا جايلاشقان. 1943-يىلى يېڭى يول ئېلىنىپ، بېيېن قوۋۇقى ياسالغاندىن كېيىن كىچىك چاسا ھاسىل بولغان شۇندىن كېيىن "شياۋشىزى" (كىچىك چاسا) دەپ ئاتالغان.

چوڭ كۆۋرۈك مەھەللىسى: 1764—1767-يىللىرى دىخۇا قەلئەسى ياسىلىپ، قوۋۇقلار ئېچىۋېتىلگەندىن كېيىن مۇشۇ قوۋۇقلاردىن تەرەپ-تەرەپكە بارىدىغان يوللار ئېلىنغان. ئالدى بىلەن دىخۇا شەھىرى بىلەن كونا ئۈرۈمچىنى (جۇجياۋەننى) تۇتاشتۇرىدىغان قەدىمىي يولدىكى دەرياغا كۆۋرۈك ياسالغان. دىخۇا قەلئەسى ياسىلىشتىن بۇرۇن دەريانىڭ شەرقىدىن جۇجياۋەنگە بارىدىغان يول ھازىرقى ئوتتۇرا كۆۋرۈكنىڭ سەل ئاستىدىكى كېچىك ئارقىلىق ھازىرقى خەلق باغچىسىدىكى ئىنقىلابىي قۇربانلار خاتىرە مۇنارى ئورنى ۋە ئىشچىلار مەدەنىيەت سارىيىنىڭ جەنۇبىدىن ئۆتۈپ لومەنچىڭنىڭ جەنۇبى ئارقىلىق جۇجياۋەن (شاپتۇللۇق) گە تۇتاشتى. سانجى، ئىللىلارغا بارىدىغان يولمۇ شۇنداق ئۆتەتتى. جۇجياۋەندىكى قورغان ئەينى ۋاقىتتا يول ئۈستىدىكى مۇھىم

قورغان ئىدى. ئۇ چاغلاردا دەريادىن ئۆتۈدىغان كۆۋرۈك بولمىغاچقا كەلكۈن مەزگىللىرىدە قاتناش ھەپتىلەپ ئۈزۈلۈپ قالاتتى. يېغىن كۆپ بولغاچقا كەلكۈنمۇ كۆپ كېلەتتى. دەريانىڭ كېچىك ئورنى بەك كەڭ بولغاچقا كۆۋرۈك سېلىش قىيىن ئىدى، شۇڭا 1765- يىلى ئۈرۈمچى دەرياسىنىڭ تار جايى (ھازىرقى چوڭ كۆۋرۈك) غا كۆۋرۈك سېلىنغان. 1918- يىلىدىن باشلاپ كۆۋرۈكنىڭ غەربىدىن ئۆيلۈك يەر بېرىلىشكە باشلىغان. بۇ مەھەللىگە دەسلەپتە ئەزىزىباقى مەزىن، سېيىت گەيجياڭ، مەتنىياز مۇجاڭ، لۈكچۈن قازى، داۋۇت ئىمام قاتارلىق كىشىلەر ئۆي-جاي سېلىپ ئولتۇراقلاشقاندى. 1930- يىللىرىنىڭ ئاخىرىغا كەلگەندە ئۆي سالىدىغانلار كۆپەيگەندىن سىرت، ھۆكۈمەتمۇ ئۆي سېلىشقا باشلىغان. چوڭ كۆۋرۈكتىن نۇر باغقىچە بولغان ئارىلىقتىكى سابىق ھەربىي ئاشلىق توشۇش بېرىگادىسى (لياڭخوچاڭ)، لاتا خەي زاۋۇتى (خەيگوڭچاڭ)، گېزىتخانا، چۈسلىك بېغى (ھازىرقى نۇرباغ) قاتارلىقلار ئەنە شۇ يىللاردا بەرپا قىلىنىپ ئاۋات مەھەللە بارلىققا كەلگەن. بۇ مەھەللىگە چوڭ كۆۋرۈكتىن ئۆتۈپ بارىدىغان بولغاچقا بۇ مەھەللە "چوڭ كۆۋرۈك مەھەللىسى" دەپ ئاتالغان. ئازادلىقتىن ئىلگىرى چوڭ كۆۋرۈك مەھەللىسىنىڭ ئاساسلىق ئاھالىسى ئۇيغۇرلار بولۇپ، ئۇ چاغلاردا نۇرباغنىڭ شىمالىي يۈتۈنلەي تېرىلغۇ يەرلەر ئىدى.

1926- يىلى كۆل (ھازىرقى خەلق باغچىسى ئىلگىرى "كۆل" دېيىلەتتى) قۇرۇلۇشى تاماملىنىپ سىرتقا ئىچىۋېتىلگەن.

شۇنداقلا مەھەللىسى: ھازىرقى 16- باشلانغۇچ مەكتەپتىن ئاپتونوم رايونلۇق مۇزېيغىچە بولغان جايلار "شۇنرغان مەھەللىسى" دەپ ئاتىلاتتى. بۇ يەردە ئەزىزىباقى شاڭيىو، ئىمىن موپتى، قارا قاسىم، بوساق بورچى، ئاۋا مىسىم قاتارلىق

كىشىلەر ئولتۇراقلاشقاندى.

شەھەردۆڭ ئېرىقى (ھازىرقى غەربىي تىنچلىق ئۆستىڭى) نىڭ جەنۇبى يۈتۈنلەي تېرىلغۇ يەرلەر ئىدى. يولنىڭ شىمال تەرىپى بولسا، موپكىغا بارغىچە بوز يەر ئىدى. ئىلگىرى بۇ جاي كىشىلەر ئولتۇراقلاشمىغان شىمال يولىغا جايلاشقان بولغاچقا شۇنرغان كۆپ چىقاتتى، شۇڭا "شۇنرغان مەھەللىسى" دەپ ئاتالغان.

نۇرباغ: نۇرباغ ھازىر ئاۋات جايلارنىڭ بىرى بولۇپ قالدى. ئىلگىرى بۇ جاي يېشىلىققا پۈركەنگەن، كىشىنى ئۆزىگە مەپتۇن قىلىدىغان، ئون نەچچە ئورۇندىن سۈپسۈزۈك بۇلاق سۇلىرى ئۇرغۇپ چىقىپ توختىماي ئېقىپ تۇرىدىغان، ھەر خىل دەل-دەرەخلەر قويۇق ئۆسكەن، ئىچىدە بۆرە تۈلكە، توشقان قاتارلىق ياۋايى ھايۋانلار كۆپ تەبىئىي بوستانلىق ئىدى.

1759- يىلى (چيەنلوڭنىڭ 24- يىلى) بۇ جايغا بىر شىپاڭ سېلىنىپ، ئەمەلدارلار ساياھەت قىلىدىغان جاي قىلىنغان. 1802- يىلىغا كەلگەندە بۇ جايدا بىر باغچا بىنا قىلىنغان ۋە ئۇنىڭغا "مىڭخۇيىەن" (明惠园) يەنى "دانىشمەنلەر بېغى" دەپ نام بېرىلگەن. ۋاقىتنىڭ ئۆتۈشى ۋە ئامباللارنىڭ يۆتكىلىشى بىلەن بۇ نام "شىجايەن" گە ئۆزگەرتىلگەن.

1938- يىلى شېڭ شىسەينىڭ قېيناتىسى چۈزۈڭجۈن ئىلىدىن ئۈرۈمچىگە يۆتكىلىپ خەلق ئىشلار نازارىتىگە نازىر بولغاندىن كېيىن، بۇ جايىنى ئىگىلەپ ئەتراپىغا قاشا تام ياساتقان. قاشا تام ئىچىگە ئۆزى ئۈچۈن مەخسۇس قەسىر سالدۇرغان، بۇ جاي "چۈسلىڭنىڭ بېغى" دەپ ئاتالغان. 1944- يىلى شېڭ شىسەي تەختتىن چۈشكەندىن كېيىن، بۇ ئەبلەخمۇ لەنجۇغا كۆچۈپ كەتكەن.

1946- يىلى «11 بىتىم» دىن كېيىن، بۇ جاي ئۆلكىلىك

ھۆكۈمەت رەئىسى مەسئۇت سابىرنىڭ تۇرالغۇسى قىلىنغان، ئازادلىقتىن كېيىن نېفىت باشقۇرۇش ئىدارىسىنىڭ قارمىقىغا ئۆتۈپ، ”نۇرباغ“ دەپ ئاتالغان.

شىخابا مەھەللىسى: شىخابا مەھەللىسى شەرق تەرەپتە تۈگمەن ئۆستەڭلىرى بىلەن؛ غەرب تەرەپتە ئۈرۈمچى دەرياسى بىلەن؛ شىمال تەرەپتە ھازىرقى ئاپتونوم رايونلۇق سىياسىي كېڭەش بىلەن؛ جەنۇب تەرەپتە باش كۆۋرۈك بىلەن چېگرىلىنەتتى. بۇ جاي ئىلگىرى ئۈرۈمچى دەرياسىنىڭ ئېقىنى ئىدى. 1937-يىلىدىن كېيىن يەنى دەرياغا كەلگۈندىن مۇداپىئە كۆرۈش دامبىلىرى ياسالغاندىن كېيىن شەخسىيەلەرگە ئۆي-جاي يەر خېتى كېسىپ بېرىلگەن. شۇندىن كېيىن ئۆي سالغۇچىلار كۆپىيىپ 1940-يىللارنىڭ باشلىرى مەھەللە تۈسىنى ئالغان. بۇ مەھەللە شەھەرنىڭ غەربىدە ۋە دەريا ياقىسىدا بولغانلىقى ئۈچۈن، خەنزۇچە نامى ”شىخابا“ (西河坝) يەنى غەربىي دەريا بويى) دەپ ئاتالغان. ئۇيغۇرچە بولسا ”سايبويى“ دەپ ئاتىلاتتى. 1942-يىلى باش كۆۋرۈك ياسالغاندىن كېيىن، باش كۆۋرۈك ئەتراپى ”باش كۆۋرۈك مەھەللىسى“ دەپ ئاتالدى. 1946-يىلى ئوتتۇرا كۆۋرۈك ياسالغاندىن كېيىن، ئوتتۇرا كۆۋرۈك ئەتراپى ”ئوتتۇرا كۆۋرۈك مەھەللىسى“ دەپ ئاتالدى. بۇ يەردە ئەمەت ھاجىم، ئايلاخۇن تۆمۈرچى، تۆمۈر شىجاڭ، ئابدۇل ئاكا، يۈسۈپ ساقال، يۈسۈپ تۆمۈرچى، بارات تۆمۈرچى، قادىر شىجاڭ، ئابدۇل چاشقان، قارى (تامچى) قاتارلىق كىشىلەرنىڭ قورۇسى بار ئىدى.

سايباغ: ئىلگىرى سايباغنىڭ شەرقىي تەرىپى ھازىرقى ساي يولى بىلەن؛ غەرب تەرىپى يامالىق تېغى بىلەن؛ جەنۇب تەرىپى ”1-ئاۋغۇست“ ئۇن زاۋۇتى بىلەن؛ شىمالىي تەرىپى خەلق باغچىسى بىلەن چېگرىلىنەتتى. سايباغ ئىلگىرى ئۈرۈمچى دەرياسىنىڭ

ئېقىنى ئىدى. ئەينى چاغلاردا ئۈرۈمچى دەرياسى ئېقىنىدا روشەن قىرغاق بولمىغاچقا، ئۈرۈمچى دەرياسى ئۆز ئېقىنىنى داۋاملىق ئۆزگەرتىپ تۇراتتى. بىرنەچچە يىل ئوڭ قىرغاققا يۆلىنىپ ئاقسا، بىرنەچچە يىل سول قىرغاققا يۆلىنىپ ئاقاتتى. بەزىدە بىر يىل ئىچىدە نەچچە قېتىم ئۆز ئېقىنىنى ئۆزگەرتەتتى. يەرلىك ياشانغان زاتلارنىڭ ئېيتىشىچە، 20-ئەسىرنىڭ دەسلەپكى يىللىرى يۈز بەرگەن بىر قېتىملىق كەلكۈن ئاپىتىدە دەريا سۈيى بىراقلا سايباغ تەرەپكە ئېقىپ، ھازىرقى ”1-ئاۋغۇست“ ئۇن زاۋۇتىنىڭ ئاستى تەرىپىدىن سايباغ تەۋەسىگە كىرىپ، ھازىرقى چىچاڭئەن، كىندىك تاغ (تراكتور زاۋۇتى ئىچىدىكى تاغ) لارنىڭ شەرقىي بىلەن ئېقىپ تودۇڭ، يىقىلغان تاشلار ئارقىلىق ئوتۇنكوزا تەرەپكە ئاققان. شۇندىن كېيىن خېلى يىللارغىچە ئۈرۈمچى دەرياسى سايباغ بىلەن ئاققان. «ئۈرۈمچىنىڭ يەر ناملىرى خەرىتىلىك تەزكىرىسى» دە كۆرسىتىلىشىچە، 1915-يىلى خوتەنلىك سودىگەرلەر خوتەننىڭ يەرلىك مەھسۇلاتلىرىنى سېتىش تىجارىتى بىلەن شۇغۇللىنىش ئۈچۈن ھازىرقى سايباغ پوچتا-تېلېگراف مەكتىپىنىڭ يۇقىرىسىغا ساراي، ئۆي ۋە مەسچىت سالغان («ئۈرۈمچىنىڭ يەر جايلىرى خەرىتىلىك تەزكىرىسى» 203-بەتكە قارالسۇن). يەنە شۇ يىللىرى خوتەنلىك كىشىلەر باش كۆۋرۈك ئەتراپىدا بىر باغ بىنا قىلغان. شۇندىن كېيىن بۇ جاينىڭ ئۇيغۇرچە نامى ”سايباغ“، خەنزۇچە نامى ”خېتىئەنجى“ (和田街) دەپ ئاتالغان. ئۇ چاغدا خوتەنلىكلەر ساراي سالغان ئەشۇ جايدىن باشقا يەرلەردە ئۆي-جاي يوق ئىدى. 1935-يىلى شېڭ شىسەي ئۈرۈمچى دەرياسىنىڭ ئىككى قاسنىقىغا مۇداپىئە دامبىلىرى ياساتقان، كەلكۈن خەۋىپى ئازايغاندىن كېيىن سايباغدىن ئاھالىلەرگە ئۆي-جايلىق يەر كېسىپ بېرىلگەن، ئۆي-جاي سالدىغانلار كۆپەيگەن. 1941-يىلىدىن باشلاپ

ياڭزىجاڭ، خوتەنگەي كوچىلىرى ئېلىنغان. 1942-يىلى باش كۆۋرۈك ياسالغان. دېمەك، 1942-يىللىرى ئۆي-جايلار كۆپىيىپ، كوچىلار ئېلىنىپ مەھەللە تۈسىگە كىرگەن.

سايباغقا دەسلەپتە پالتا ئىمام، تۇردى ھاجى، تۇرسۇن ئايىت، ھاپىز ھاجى، ئەمەت ھاجى، توختى ھاجى، يۈنۈس ئاخۇن (قاراقاشلىق)، دۆلەت قاسساپ، ناسىر گەيجاڭ (ھازىرقى ئاپتونوم رايونلۇق جۇڭىيى دوختۇرخانا ئورنى ناسىر گەيجاڭنىڭ ئۆي ئورنى ئىدى)، ئېلىنىياز (1938-يىلى باش كۆۋرۈك يېنىغا ئۆي سالغان) قاتارلىق كىشىلەر ئۆي-جاي سېلىپ ئولتۇراقلاشقاندى.

سايباغ مەسچىتى 1943-يىلى سېلىنغان، سوپى گەيجاڭ، مۇتەللىپ گەيجاڭ، ئايۇپ لوزۇڭ، توختىنىياز، پالتا ئىماملار باش بولۇپ سالدۇرغان. 1945-يىلى مەسچىت ئەتراپىدا 50 نەچچە ئۆيلۈك ئادەم بار ئىدى. ئۇ چاغلاردا ھازىرقى چىجاڭيەن ئورنى دىۋانلەر مەھەللىسى ئىدى. ئۇلار پارچە-پۇرات تاش-كېسەكلەر بىلەن سېلىۋالغان ئۆيلەردە ئولتۇراتتى، ئۆيلىرىنىڭ دېرىزىلىرى يوق ئىدى، ئىشىكلىرىگە پالاز، ئەسكى كېڭىزلىرىنى ئېسىپ قوياتتى.

ھازىرقى خەلق مەيدانى ئەتراپلىرى، نەنمېن، دۆڭكۆۋرۈك، يېڭى مەھەللە، قازانچى مەھەللىسى قاتارلىق جايلار چىڭ سۇلالىسىدىن ئىلگىرىلا ئۇيغۇرلار توپلىشىپ ئولتۇراقلاشقان بىرقەدەر ئاۋات جايلار بولۇپ، ئەينى چاغدا بۇ مەھەللىلەرنى ئۆزئارا تۇتاشتۇرىدىغان ئۆز زامانغا يارىشا يول ۋە كوچىلىرى بار ئىدى. 1767-يىلى شەھەر سېپىلىنىڭ جەنۇبىي قوۋۇقى پۈتۈپ، قوۋۇق ئېچىۋېتىلگەندىن كېيىن، يېغىلىق يىللىرى تەرەپ-تەرەپكە قېچىپ كېتىپ، كېيىن قايتىپ كەلگەن يەرلىك خەلقلەر بىلەن

يېڭى كۆچۈرۈپ كېلىنگەن بىر قىسىم ئاھالىلەر نەنمېندىن دۆڭكۆۋرۈككىچە بولغان ئارىلىققا ئۆي-جاي سېلىپ ماكانلاشقان. شۇنىڭ بىلەن بىر ۋاقىتتا ھۆكۈمەتمۇ بەزى قۇرۇلۇشلارنى قىلغان. 19-ئەسىرنىڭ ئاخىرى 20-ئەسىرنىڭ باشلىرىغا كەلگەندە نەنمېندىن دۆڭكۆۋرۈككىچە بولغان ئارىلىقتا ئاۋات يوللار پەيدا بولۇشقا ئەگىشىپ يېڭى يەر ناملىرى پەيدا بولغان.

رەستە: ھازىرقى خانىتەڭرى جامەسى ئەتراپىدىكى جايلار "رەستە" دەپ ئاتىلاتتى. شەھەر سېپىلىنىڭ جەنۇبىدىكى ئاق قوۋۇق (نەنمېن) ئېچىۋېتىلگەندىن كېيىن، بۇ جاي ئاۋاتلىشىشقا باشلىغان. 19-ئەسىردىن باشلاپ بۇ جاي ئۈرۈمچىدىكى سودا مەركىزى، ئاۋات جاي بولۇپ، "رەستە" دەپ ئاتالغان. رەستە ئەتراپىدا ئاساسەن ئۇيغۇرلار ئولتۇراقلاشقان. بارات گەيجاڭ، ئۆمەر ھاجى، ئېلى ھاجى، ئەمەت ھاجى، روزى ھاجى، ھەسەن سەكسەن خالتا، شوروزى ھاجى (ھازىرقى چوڭ بانكا ئورنى شوروزى ھاجىنىڭ قورۇسى بولۇپ، ئۆيلىرى ئىككى قەۋەتلىك تاختايلىق ئۆيلەر ئىدى)، قاتارلىق كىشىلەرنىڭ ئۆي-جايلىرى بار ئىدى.

شىنخەي ئىنىقلايدىن كېيىن ئۇيغۇر سودىگەرلەرنىڭ ئاقساقىلى روزى ھاجى بىلەن خەنزۇ سودىگەرلەرنىڭ ئاقساقىلى ياڭ شاۋجۇننىڭ تەشەببۇسى بىلەن بۇ جايعا ھەر مىللەت سودىگەرلىرى بىرلىكتە سودا قىلىدىغان چوڭ، ئۈستى يېپىق بازار ياسالغان، بازارنىڭ شىمالىي ئۇچى نەنمېن (ئاق قوۋۇق) قا، جەنۇبىي ئۇچى ھازىرقى خانىتەڭرى جامەسىگە تۇتاشتى. بازارنىڭ كەڭلىكى 12 مېتىر، ئېگىزلىكى 7—8 مېتىر كېلەتتى. بۇ يەردە تۈرلۈك ماللار سېتىلاتتى. زەرگەرلىك دۇكانلىرى كۆپ ئىدى. ئالتۇن ئېلىپ ساتىدىغان ئالتۇن بازىرىمۇ مۇشۇ جايدا ئىدى. شۇڭا، بۇ جاي

”ئالتۇن بازىرى“ دەپمۇ ئاتالغان. 1886-يىلىدىن كېيىن، تاشقى سېپىل سوقۇلۇپ نەنگۈەن تاشقى سېپىل ئىچىگە ئېلىنغاندىن كېيىن تاشقى سېپىل ئىچىدە بىر مۇنچە كوچىلار ۋە يەر-جاي ناملرى پەيدا بولغان.

پاختىچى كوچىسى: نەنمېندىن سۇ قوۋۇقىغا بارىدىغان كوچىنىڭ خەنزۇچە نامى ”رىشىنلۇ“ (日新路) دەپ ئاتالغان، مەنىسى ”كۈنساين يېڭىلىنىش يولى“ دېگەنلىك بولىدۇ. بۇ كوچا روزى ھاجى مەسچىتى (ھازىرقى خانىتەڭرى مەسچىتى) نىڭ شىمالىي تېمىنى بويلاپ يەنى ھازىرقى نەنمېندىكى چوڭ بانكىنىڭ جەنۇبىي قىسمى بىلەن ئۆتەتتى. ئەينى چاغدا بۇ كوچىدا پاختا ئاتىدىغان ۋە تور پاختا ساتىدىغان دۇكانلار جايلاشقانلىقى ئۈچۈن، بۇ كوچىنىڭ ئۇيغۇرچە نامى ”پاختىچى كوچىسى“ دەپ ئاتىلاتتى. بۇ كوچا 1970-يىللاردا ئىشلىتىلىشتىن توختىتىلىپ ئورنىغا ئۆي-جاي سېلىنىپ كەتتى.

سەنشخاڭزا (山西巷子): ھازىرقى رابىيە قادىر سودا سارىيىنىڭ شىمالىدىكى كوچا ”سەنشخاڭزا“ دەپ ئاتىلاتتى. سەنشخاڭزا ئىلگىرىكى كىرىش ئېغىزى بار، چىقىش ئېغىزى يوق خالتا كوچا ئىدى. شەرقتىن غەربكە سوزۇلغان بۇ كوچىنىڭ ئېغىزى شەرق تەرەپتە ئىدى، يەنى يول ئېغىزى ھازىرقى جەنۇبىي ئازادلىق يولىغا تۇتاشتى. غەربىي ئۇچى سېپىل تۈۋىگىچە باراتتى. ئۇزۇنلۇقى 250 مېتىر ئەتراپىدا بولۇپ، ئەينى چاغدا بۇ كوچا ئاۋات بازار ئىدى. ساراي، ئاشپۇزۇل، مال بوغۇزى دۇكىنى، مىلچ مال دۇكىنى، ناۋايخانا، ساماۋەرخانا، ئۆپكە-ھېسىپخانا، تىككۈچىلىك دۇكىنى، دوپپا، كىگىز دۇكانلىرى بار ئىدى. كۆكتات ساتقۇچىلار، ئوتۇن-ياغاچ، كۆمۈر ساتىدىغان ھارۋىلار ئۇچراپ تۇراتتى.

سەنشخاڭزىنى ئىلگىرى ئۇيغۇرلار ”بۇلاقبېشى كوچىسى“ دەپ ئاتايتتى. خەنزۇلار ”لوڭچۈەنجې“ (龙泉街) دەپ ئاتايتتى، بۇ ”بۇلاقبېشى كوچىسى“ دېگەن مەنىدىكى سۆز ئىدى. قەدىمدە بۇ جايدا بىر قاينام بۇلاق بار بولۇپ، سۈيى قىش-ياز توختىماي ئېقىپ تۇراتتى. شەھەر ئاھالىلىرى ھەر كۈنى بۇلاقتىن ئەپكەش، ھارۋىلىرىدا سۇ توشۇيتتى. بۇلاقنىڭ سۈيى تاتلىق ھەم سۈزۈك ئىدى. بۇ يەردىن ئۆتكەن كىشىلەرمۇ بۇلاق بېشىغا كېلىپ بەزىلىرى ئوچۇملاپ، بەزىلىرى دۈم يېتىپ سۇ ئىچەتتى. ”بۇلاقبېشى“ دېگەن سۆز مۇشۇ بۇلاققا قارىتىلىپ ئېيتىلغان ئىدى. كېيىنكى چاغلاردا سەنشى داتوڭلۇق لى دېڭكۈي بۇ جايدا بىر تۆگە سارىيى ئېچىپ ئۇنى ”سەنشى تۆگە سارىيى“ (山西驼场) دەپ ئاتىدى. سۈيۈەن(كۆكخوت) دىن كەلگەن تۆگە كارۋانلىرى مۇشۇ سەنشى تۆگە سارىيىغا چۈشەتتى. خەنزۇچە تارىخى ماتېرىياللاردا ”سەنشخاڭزا“ (山西巷子) دېگەن نام ”سەنشى تۆگە سارىيى“ (山西驼场) دېگەن نامدىن كەلگەن بولۇشى مۇمكىن، دەپ كۆرسىتىلگەن. ئازادلىقتىن كېيىن شەھەر سېپىللىرى بۇزۇۋېتىلگەندىن كېيىن، بۇ يول غەربكە ئۇزارتىلدى. 1952-يىلى ئەسلىدىكى ئۇيغۇرچە ”بۇلاقبېشى كوچىسى“ دېگەن نامى ئەسلىگە كەلتۈرۈلدى. خەنزۇچە نامى ”لوڭچۈەنجې“ دەپ ئاتالدى. ھازىر بۇ كوچىنىڭ شەرقىي ئۇچى جەنۇبىي ئازادلىق يولىغا، شىمالىي ئۇچى ساي يولىغا تۇتىشىدۇ. ئومۇمىي ئۇزۇنلىقى 885 مېتىر، كەڭلىكى 12 مېتىر.

شىنسىلۇ (新市路): ھازىرقى مىللىي چالغۇ ئەسۋابلىرى زاۋۇتىنىڭ ئالدىدىكى ئاچالدىن مال بازىرى قوۋۇقى (كۆنچى مەھەللىسىگە چىقىدىغان قوۋۇق) غا بارىدىغان كوچىنىڭ ئىلگىرىكى خەنزۇچە نامى ”شىنسىلۇ“ (新市路) دەپ ئاتىلاتتى، مەنىسى ”يېڭى

بازار يولى“ دېگەنلىك بولۇپ، بۇ كوچا مال بازىرىغا بارىدىغان كوچا بولغاچقا، بۇ كوچىنىڭ ئۇيغۇرچە نامى ”مال بازىرى كوچىسى“ دېيىلگەن.

يۈيسەيخاڭ كوچىسى: بۇ كوچىنىڭ ئىلگىرىكى خەنزۇچە نامى ”شىنيۇنلۇ“ (新运路) دەپ ئاتىلاتتى، مەنىسى ”يېڭى ترانسپورت يولى“ دېگەنلىك بولۇپ، ئىلگىرى مال بازىرى مۇشۇ كوچىدا بولغاچقا، بۇ كوچىنىڭ ئۇيغۇرچە نامىمۇ ”مال بازىرى كوچىسى“ دەپ ئاتىلاتتى. ھازىر بۇ كوچىنىڭ خەنزۇچە نامى ”يۈسەيخاڭ“ (育才巷) دەپ ئاتىلىۋاتىدۇ، مەنىسى ”تالانت ئەھلىلىرىنى يېتىشتۈرۈش يولى“ دېگەنلىك بولىدۇ.

مال بازىرى مەھەللىسى: مال بازىرى مەھەللىسى ئۈرۈمچىدىكى قەدىمكى ئاۋات مەھەللىلەرنىڭ بىرى بولۇپ، ئورنى ھازىرقى يۈسەيخاڭ كوچىسىدا ئىدى. مال بازىرىنى خەنزۇلار ”ماشى“ (马市) دەپ ئاتايتتى. مەنىسى ”ئات بازىرى“ دېگەنلىك بولاتتى. ئەينى يىللاردا بۇ مال بازىرىنىڭ جەنۇبىي قىسمىدا شەھەر-شەھەردىن ھەيدەپ كېلىنگەن قوي، كالا، تۆگە، ئات، قېچىر قاتارلىق ماللار سېتىلاتتى. بولۇپمۇ قارا شەھەر، يۇلتۇزلاردىن تۈركۈم-تۈركۈملەپ ھەيدەپ كېلىنگەن قوتاز، كۆندۈرۈلمىگەن ئاساۋ يىللىقلار سېتىلاتتى. ئۇندىن باشقا بۈركۈت، لاچىن، قارچىغا، ئۇلار، قىرغاۋۇل قاتارلىق قىممەت باھالىق ئۇچار قاناتلارمۇ سېتىلاتتى. بۇ جايدا مال سولايدىغان قوتانلار بار ئىدى. شېڭ شىسەينىڭ ئاخىرقى يىللىرى بۇ مال بازىرى ھازىرقى ”1-ئاۋغۇست“ ئۇن زاۋۇتىنىڭ شەرقىي تەرىپىگە كۆچۈرۈلگەن. شۇندىن باشلاپ ئەسلىدىكى مال بازىرى ”كونا مال بازىرى“، يېڭىدىن بەرپا قىلىنغان مال بازىرى ”يېڭى مال بازىرى“ دەپ ئاتىلىدىغان بولغان.

سۇ قوۋۇقى: ئورنى پاختىچى كوچىسىنىڭ غەربىي ئۇچىدا، يەنى ھازىرقى پايپاق زاۋۇتىنىڭ ئارقىسىدا ئىدى. قوۋۇق ئالدىدا ئۆستەڭ بولغاچقا، سۇ قوۋۇقى دەپ ئاتالغان.

ھاكچى دەۋرۋازىسى: بۇ دەۋرۋازا ئورنى چېقىلىپ كەتكەن تەنتەربىيە مېھمانخانىسى ئورنىدا بولۇپ، بۇ دەۋرۋازىنى خەنزۇلار ”زوگوڭمېن“ (左公门) ”يەنى زوزۇڭتاڭ ھەزرەت دەۋرۋازىسى“ دەپ ئاتايتتى. ئىلگىرى بۇ جايدا ئۆي ئاقلايدىغان ئاقلامچىلار، ھاك ساتىدىغان ھاكچىلار يىغىلىپ تىجارەت قىلىدىغان بولغاچقا، ئۇيغۇرچە نامى ”ھاكچى دەۋرۋازىسى“ دەپ ئاتالغان.

بۇلاقبېشى: ”بۇلاقبېشى“ دەپ ئاتىلىدىغان ئۈچ جاي بار ئىدى. ئۇنىڭ ئىككىسى ”بۇلاقبېشى مەھەللىسى“، بىرى ”بۇلاقبېشى كوچىسى“ دەپ ئاتىلاتتى. بىرىنچىسى، ھازىرقى ئاپتونوم رايونلۇق سودا نازارىتىنىڭ ئورنىدا ئىدى. بۇ مەھەللە ئۈرۈمچىدىكى كونا مەھەللىلەردىن بولۇپ، ئۈرۈمچىدىكى ھاۋالىق، ئادىمى زىچ جايلار ئىدى. بۇ يەردە بۇلاق كۆپ بولغانلىقى ئۈچۈن ”بۇلاقبېشى“ دەپ ئاتالغان. بۇ جايدىكى بۇلاقلارنىڭ سۈيى تەخمىنەن بىر تاشلىق (250 لېتىر سېكۇنت) كېلەتتى. شەھەر خەلقى، ئىدارە-جەمئىيەتلەر مۇشۇ جايدىن سۇ توشۇپ ئىچەتتى. ئازادلىقتىن كېيىن يەر ئاستى سۈيى تەدرىجىي تۆۋەنلەپ، بۇلاقلار قۇرۇپ كەتكەن. يەنە بىرسى، دۆڭبۇتنىڭ جەنۇبىي تەرىپىدىكى ئويماندا ئىدى، يەنى ھازىرقى نىڭشياۋەن مەسچىتى ئەتراپىدا ئىدى. بۇ جايدا چۆرىسى تاش بىلەن قىرلانغان يوغان بۇلاق بولۇپ، سۈيى 20 لېتىر سېكۇنت ئەتراپىدا ئىدى. كىشىلەر بۇ ئىككى بۇلاقبېشىنى پەرقلىنىدۇرۇش ئۈچۈن بىرىنچىسىنى ”تۆۋەنكى بۇلاقبېشى“، ئىككىنچىسىنى ”يۇقىرىقى بۇلاقبېشى“ دەپ ئاتايتتى.

دۆڭكۆۋرۈك (二道桥): شىنجاڭدا ئۆلكە تەسىس قىلىنغان

يىللىرى ھازىرقى جەنۇبىي تىنچلىق يولىدىن شامالباغچى بولغان دائىرە قومۇچلۇق، سازلىق جايلار بولۇپ، بۇلاق سۇلىرى كۆپ ئىدى. تەرەپ-تەرەپتىن ئېقىپ كەلگەن بۇلاق سۇلىرى قوشۇلۇپ ئېقىن ھاسىل قىلىپ، غەربكە قاراپ ئېقىپ كۆپ قىسمى خاڭچىڭ قەلئە سېپىلىنىڭ شىمالىنى ياقلاپ ئېقىپ، ھازىرقى جەنۇبىي تىنچلىق يولى بىلەن جەنۇبىي ئازادلىق يوللىرىنى كېسىپ ئۆتۈپ، ھازىرقى تىيەنچى يولى ئارقىلىق ھازىرقى تىيەنچى مېھمانخانىسى ئالدىغا كېلىپ ئۈرۈمچى دەرياسىغا قۇيۇلاتتى. يەنە بىر قىسمى بۇلاقبېشىدىن ئېقىپ ئۆتۈپ ئۈرۈمچىنىڭ تاشقى سېپىلىنىڭ جەنۇبىي سېپىلىنى بويلاپ غەربكە ئېقىپ ”شياۋمېن“ (چەت قوۋۇق) دىن ئۆتۈپ دەرياغا قۇيۇلاتتى. يېغىن ۋاقىتلىرىدا دۆڭكۆۋرۈك ئېقىنىغا سۇ كۆپ كېلەتتى، بولۇپمۇ ئەتىيازدىكى قار-مۇز ئېرىگەن چاغدا قاتناش توسۇلۇپ قالاتتى. يۈەن داخۇا دەۋرىدە يەنى 1910-يىلى شەھەر مەركىزىدىن سەندۇڭبېيىغا بارىدىغان يولغا ئىككى كۆۋرۈك سېلىندى. ئۇنىڭ بىرى شياۋمېن (精门子 چەت قوۋۇق) ئالدىغا (يەنى ھازىرقى ئۆي-يەر باشقۇرۇش ئىدارىسى ئالدىغا) سېلىندى، بۇ كۆۋرۈك ”يىداۋچياۋ“ (一道桥) دەپ ئاتالدى. مەنىسى ”بىرىنچى كۆۋرۈك“ دېگەنلىك بولدى. يەنە بىر كۆۋرۈك ھازىرقى دۆڭكۆۋرۈك ئورنىغا سېلىندى. بۇ كۆۋرۈك شەھەر مەركىزىدىن ھېسابلىغاندا ئىككىنچى كۆۋرۈك بولغاچقا ”ئىككىنچى كۆۋرۈك“ مەنىسىدە ”ئەرداۋچياۋ“ (二道桥) دەپ ئاتالغان. ئۇيغۇرلار بۇ كۆۋرۈكنى ”دۆڭكۆۋرۈك“ دەپ بۇرۇنقى نامىنى ئاتاۋەرگەن.

ئەينى يىللاردا دۆڭكۆۋرۈك ئۈرۈمچىدىكى ئاۋات جايلارنىڭ بىرى ئىدى. ئاشپۇزۇل، ساتراشخانا، تىككۈچىلىك دۇكانلىرى قەدەمدە بىر ئۇچراپ تۇرىدىغان، كاۋاپ، سېرىق ئاش ساتىدىغانلار

ۋە يايىمچىلار كۆپ، قايناق بازار ئىدى. بۇ جايدا يېشىل دەڭ (ھازىرقى مىللىي ماللار سودا شىركىتى قورۇسى)، ئويمان دەڭ، تار دەڭ، ھۆل-قۇرۇق مېۋە سارىيى قاتارلىق كارۋان سارايلىرى بولۇپ، شىنجاڭنىڭ ھەرقايسى جايلىرىدىن، ئىچكى ئۆلكىلەردىن كەلگەن كارۋانلار مۇشۇ سارايلارغا چۈشەتتى. ئۇلار ئەكەلگەن تۈرلۈك ماللارنى مۇشۇ جايدا ساتاتتى ۋە ئۆزلىرى ئۈچۈن كېرەكلىك ماللارنى ئالاتتى.

دۆڭكۆۋرۈك مەھەللىسى تارىخى ئۇزۇن، قەدىمىي مەھەللىلەرنىڭ بىرى بولۇپ، بۇ جايدىكى ئۇيغۇر قورۇ-جاي ئىگىلىرىدىن: ياقۇپباي، ئەيسا قاسساپ، مۇسا قاسساپ، ھەسەنەم باي، موتىلا گاس (ئېشەكچىنىڭ شاگىيوسى)، ئەمەت ھاجىم، مېھمان قاسساپ، سوپى گاس، ئابدۇل موللا (ئاشپەز)، ھاپىز موللا (ئاشپەز) قارا قۇربان، باقى (تېرىچى)، ھەسەنجان، غازىباي، تۆمۈرئاكى قاتارلىق كىشىلەر بار ئىدى.

قوش كۆۋرۈك (南梁 نەنلىياڭ): نەنلىياڭنىڭ مەنىسى ”جەنۇبىي يول“، ”جەنۇبىي قىر“ دېگەنلىك بولدى. نوغاي مەسچىتىدىن سەندۇڭبېيىغىچە بولغان ئارىلىق خەنزۇچە ”نەنلىياڭ“ ئۇيغۇرچە ”قوش كۆۋرۈك“ دەپ ئاتىلاتتى. يېقىنقى يىللارغىچە ھازىرقى شىنخۇا كىتابخانىسىنىڭ ئالدىدا بىر كۆۋرۈك بولۇپ، سۇ بۇ كۆۋرۈكنىڭ ئاستىدىن غەربكە ئۆتەتتى. ھازىرقى 20-باشلانغۇچ مەكتەپ ئالدىدا يەنە بىر كۆۋرۈك بولۇپ، سۇ بۇ كۆۋرۈك ئاستىدىن شەرققە ئۆتەتتى. مانا مۇشۇ ئىككى كۆۋرۈك ئارىلىقىنى ئۇيغۇرلار ”قوش كۆۋرۈك“، خەنزۇلار ئۇ يەرنىڭ دۆڭلۈكىگە قاراپ ”نەنلىياڭ“ دەپ ئاتىغان.

ياڭخاڭ كوچىسى (洋行街): 1881-يىلى «جۇڭگو-روسىيە ئىلى شەرتنامىسى» ئىمزالانغاندىن كېيىن، روسىيىلىكلەر

ئارقا-ئارقىدىن ئۈرۈمچىگە كېلىپ ھازىرقى ئىتتىپاق يولىدىن 3-دوختۇرخانىغىچە بولغان دائىرىگە بانكىلارنى ئېچىپ، دۇكان ۋە قورۇ-جاي سېلىپ ئولتۇراقلاشقان. شۇنىڭ بىلەن ئۇ ئەتراپ "ياڭخاڭچى" دەپ ئاتىلىپ قالغان، مەنىسى "چەت ئەل بانكا كوچىسى" دېگەنلىك بولدى. 1896-يىلى روسىيە كونسۇلخانىسى قۇرۇلدى. شۇ يىلى ياڭخاڭ مەسچىتى سېلىندى.

مۇشۇ ئەسىرنىڭ باشلىرىدىن تارتىپ ياڭخاڭ تەرەپكە ئۆي-جاي سالغانلاردىن ئاۋۋۇت تۆمۈرچى، تۈرك قارى (ئىنگلىز كونسۇلخانىسىغا قوشنا)، ھوشۇر مۇجال، كوستۇۋى، ئەمەت تامچى، (نەققاشچى، رۇس پىچى سالدىغان ئۇستا)، سەلىم گىرەي، مۆمىنجان، خەرلەڭ پوچى، سەيدۇل پاكا، غازىباي، شېرىپ ئەۋزى، خەسەن ئەۋزى، مۇتەلجان، ياڭگىرازوفى قاتارلىق كىشىلەر بار ئىدى.

سەنتۇنبېي(三屯碑): بۇنىڭ مەنىسى "ئۈچ خاتىرە تاش" دېگەنلىك بولدى. ھازىرقى دوستلۇق دوختۇرخانىسى (3-دوختۇرخانا) ئالدىدا 1927-يىلى ياسالغان بىر دەرۋازا بولۇپ، خەنزۇلار بۇ دەرۋازىنى "كۈيشىڭلو" دەپ ئاتايتتى. دەرۋازا سىرتىدا بوز يەر ئېچىش دائىرىسىنىڭ چېگرىسىنى ئايرىش ئۈچۈن ئورنىتىلغان ئۈچ خاتىرە تاش بار ئىدى. تاشلارنىڭ ئېگىزلىكى ئادەم بوينى كېلەتتى. تاشلارنىڭ يۈزىگە خەتلەر ئويۇلغانىدى. "سەنتۇنبېي" دېگەن نام ئۈچ تاشقا قارىتا قويۇلغان بولۇپ، بۇ جاينىڭ ئۇيغۇرچە نامى "ئۈچتاش" دەپ ئاتالغان.

1920-يىللاردىن باشلاپ ئۈچتاشقا شەخسىيەلەر ئۆي-جاي سېلىشقا باشلىدى. دەسلەپ ئۆي-جاي سالغانلاردىن: تالىپئاخۇن، مامۇت خوجا، مەڭلىك ئۇستا، قۇربان ئىمام، سىدىق زالىڭ، خوجامىنىياز ھاجى، مەخسۇت تېيىپوف، مەسۇم قاسساپ قاتارلىق

كىشىلەر بار ئىدى. شېڭ شىسەينىڭ تارماق ساقچى ئىدارىسىنىڭ ئورنى ھازىرقى ئۈچتاش تاشيول ئۇچاستىكىسى قورۇسى ئورنىدا ئىدى. ياڭ زىڭشىننىڭ ئەنلىياڭدىكى گازارمىسى ھازىرقى 20-باشلانغۇچ مەكتەپ ئورنىدا ئىدى. 1913-يىلى تۆمۈر خەلىپىگە ئەگىشىپ چىققان قۇمۇل پارتىزانلىرى مۇشۇ گازارمىدا تۇرغان.

8-ئارمىيە ئىش باشقۇرۇش ئورنى: بۇ جاي ئىلگىرى تارباغاتاي مەمۇرىي مەھكىمىسىنىڭ باشلىقى جاۋېشۇ دېگەن كىشىنىڭ شەخسىي قورۇسى بولۇپ، 1933-يىلى ياسالغان. 1937-يىلى شېڭ شىسەي تەرىپىدىن مۇسادىرە قىلىنغان. شۇ يىلى 10 - ئايدا بۇ قورۇغا 8 - ئارمىيە ئىش باشقۇرۇش ئورنى (办事处) تەسىس قىلىنىپ "3-مېھمانخانا" دەپ ئاتالغان. 1942-يىلى 9-ئايدا شېڭ شىسەينىڭ كوممۇنىستلاردىن يۈز ئۆرۈشى تۈپەيلىدىن يېپىلغان. 8-ئارمىيە ئىش باشقۇرۇش ئورنىنىڭ ئومۇمىي يەر كۆلىمى 1536 كۋادرات مېتىر كېلىدۇ^①.

نەنداجى (南大街): 1944-يىلىدىن ئىلگىرى شىمالىي ئازادلىق يولىنىڭ نەنمېندىن داشىزىگىچە بولغان قىسمى "نەنداجى" (جەنۇبىي چوڭ كوچا)؛ داشىزىدىن شياۋشىزىگىچە بولغان قىسمى "بېيداجى" (شىمالىي چوڭ كوچا)؛ شياۋشىزىدىن بېيمىنگىچە بولغان قىسمى "بېيشىنجى" (北新街 شىمالىي يېڭى كوچا) دەپ ئاتىلاتتى. جەنۇبىي ئازادلىق يولىنىڭ مەخسۇس نامى يوق ئىدى. پەقەت "نەنمېن، شەنشىلوزا، سەنشىخاڭزا، دۆڭكۆۋرۈك" دېگەن ناملار بىلەن ئاتىلاتتى.

1944-يىلىدىن كېيىن بېيمىندىن سەنتۇنبېيغىچە (ھازىرقى

① «شىنجاڭ مەدەنىيەت يادىكارلىقلىرى»، 1992-يىلى 1-سان، 106-بەت.

ئازادلىق يولى بىلەن غالبىيەت يولى قوشۇلۇپ) ”جوڭجېڭلۇ“ (中正路) دەپ ئاتالدى. ”جوڭجېڭ“ (中正) جياڭ جېشىنىڭ ئىسمى ئىدى. نەنمېننىڭ شىمالى ”جوڭجېڭبېيىلۇ“، خەنۇبىي ”جوڭجېڭنەنلۇ“ دەپ ئاتىلاتتى.

1949-يىلى 25-سېنتەبىر كۈنى شىنجاڭ تىنچلىق بىلەن ئازاد بولدى. شۇ يىلى 20-ئۆكتەبىر كۈنى خەلق ئازادلىق ئارمىيىسىنىڭ ھەربىي ماشىنىلىرى مۇشۇ يول بىلەن ئۈرۈمچىگە كىرگەنلىكى ئۈچۈن، بۇ ئالاھىدە كۈننى خاتىرىلەش يۈزىسىدىن بۇ كوچىنىڭ باش تەرىپىگە ”غالبىيەت يولى“ (胜利路)، ئاخىرىغا ”ئازادلىق يولى“ (解放路) دەپ نام بېرىلگەن.

تۈەنجېلۇ (团结路) : 1864-يىلى خۇاڭچېڭ قەلئەسى ياسالغاندىن كېيىن يول ئېلىنىپ ”خۇاڭچېڭجې“ (خۇاڭچېڭ كوچىسى) دەپ ئاتالغان.

1946-يىلى گومىنداڭ مەركىزىي تەربىيىلەش ئۆمىكى ھازىرقى سەنئەت ئىنستىتۇتى ئورنىغا جوڭجېڭ ئوتتۇرا مەكتىپىنى قۇرغاندىن كېيىن، بۇ يول ”جوڭشۈنلۇ“ (中训路) دەپ ئاتالغان، مەنىسى ”سۇن جوڭشەن مەكتىپى يولى“ دېگەنلىك بولدى.

1950-يىلى شىنجاڭغا كىرگەن ئازادلىق ئارمىيە بىلەن مىللىي ئارمىيىنىڭ 40-پولكى مۇشۇ يولغا جايلاشقانلىقى ئۈچۈن ”تۈەنجېلۇ“ (ئىتتىپاق يولى) دەپ ئاتالغان. مىللىي ئارمىيىنىڭ 40-پولكى ھازىرقى سەنئەت ئىنستىتۇتىغا ئورۇنلاشقان. بۇرھان ئەپەندىنىڭ ئۆيىمۇ مۇشۇ جايدا ئىدى. كېيىن بۇ جاي ”ھەربىي-ئالىي-سىياسىي كۇرسى“ دەپ ئاتىلىپ مىللىي ئارمىيىنىڭ ئوفتسېرلىرىنى يېغىپ تەربىيىلەيدىغان ئورۇنغا ئۆزگەرتىلگەن. 1952-يىلىدىن كېيىن، 2-دارىلمۇئەللىمىن مۇشۇ جايغا كۆچۈرۈلۈپ كېلىنگەن.

شىڭشىڭگەي: تىنچلىق يولىنىڭ جەنۇبىي ئۇچىدىن ھازىرقى سەنئەت ئىنستىتۇتى ئەتراپىغىچە بارىدىغان كوچا ”شىڭشىڭگەي“ دەپ ئاتىلاتتى. بۇ يول جەنۇبىي تىنچلىق يولىدىن باشلىنىپ ھازىرقى تەجرىبە ئوتتۇرا مەكتەپ (17-ئوتتۇرا مەكتەپ) نىڭ شىمالى بىلەن ئۆتەتتى. 1930-يىلىدىن ئىلگىرى بۇ يول ئېگىز-پەس دۆڭلۈك، قەبرىستانلىق ۋە بوز يەرلەردىن ئۆتەتتى. ئەينى چاغلاردا ”تۇرپان يولى“ دەپ ئاتىلاتتى. چۈنكى، بۇ يول تۇرپان بىلەن جەنۇبىي شىنجاڭلارغا بارىدىغان ئۇلاخ ۋە ھارۋا يولى ئىدى.

1930-يىلى بۇ يول ئەتراپىغا تۇنجى بولۇپ قۇربان تۆمۈرچى، بەكراخۇن، راشىدىن، كېرەم ئاكا، ھوشۇر ئاكا قاتارلىق كىشىلەر ئۆي-جاي سېلىپ ئولتۇراقلاشقاندى، كېيىنچە ئابلىمىت قازى، ئەمەت ئىمام، نامەت خەلىپەت، ياسىن باخشى، ئىمىن بوياقچى قاتارلىق كىشىلەر ئولتۇراقلاشتى ۋە ئۆي-جاي سالىدىغانلار كۆپىيىپ 40-يىللارنىڭ ئاخىرىغا كەلگەندە مەھەللە تۈسىنى ئالدى. 40-يىللاردا بۇ كوچا ”شىڭشىڭگەي“ دەپ ئاتالغان، مەنىسى ”يېڭىدىن گۈللىنىۋاتقان كوچا“ دېگەنلىك بولدى. ئازادلىقتىن كېيىن يەنئەن يولى ئېلىنىپ بۇ كوچىنىڭ ئىككى قاسنىقىغا ئۆي-جايلىرى سېلىندى.

ياڭماۋخۇ (羊毛湖) : ”ياڭماۋخۇ“ ئۇيغۇرچە ”قوي يۇڭى كۆلى“ دېگەن سۆز. ئۆكتەبىر ئىنقىلابى دەۋرىدە شىنجاڭغا قېچىپ كەلگەن روسىيىلىك سودىگەرلەر ۋە يەرلىك بايلار نەنلىياڭدىكى ھازىرقى ئۆپكە كېسەللىكلەر دوختۇرخانىسىنىڭ شەرقىدىكى سازلىققا بەش مويكا سالغان. ئۇنىڭ بىرىسى رۇس مويكىسى؛ قالغان تۆتى ھۆسەيىنباي، ئىسھاقباي، مىرسالباي، تۇرسۇنبايلارنىڭ مويكىلىرى ئىدى. مويكىلار سازلىق ئۈستىگە سېلىنغاچقا (بۇ جاي ھازىرقى ئۆپكە كېسەللىكلەر

دوختۇرخانىسىدىن ئۇيغۇر تىبابەتخانىسىغىچە بولغان دائىرىدە) خەنزۇچە نامى "ياڭماۋخۇ" (قوي يۇڭى كۆلى) دەپ ئاتالغان، ئۇيغۇرچە "مويكا" دەپ ئاتىلاتتى.

تيەنچى يولى (天池路) : دۆڭكۆۋرۈكتىن جەنۇبىي شىنخۇا يولىغا ئۆتىدىغان يول "تيەنچى يولى" (تەڭرى كۆلى يولى) دەپ ئاتىلىدۇ. بۇ يولنىڭ خەنزۇچە نامى ئىلگىرى "دىڭ يۈەنلۇ" دەپ، ئۇيغۇرچە نامى "مۇنچا يولى" دەپ ئاتىلاتتى. تيەنچى مۇنچىسى مۇشۇ يولدا بولغاچقا، 1957-يىلى خەنزۇچە نامى "تيەنچىلۇ" غا ئۆزگەرتىلگەن.

تىنچلىق يولى (和平路) : بۇ يولنىڭ ئەسلى نامى "شېھىتلىك يولى" دەپ ئاتىلاتتى. 1950-يىلى "تىنچلىق يولى" غا ئۆزگەرتىلگەن.

شىنمىنلۇ (新民路) : "شىنمىنلۇ" نىڭ ئۇيغۇرچە مەنىسى "يېڭى دېموكراتىيە يولى" دېگەنلىك بولىدۇ. ئازادلىقتىن ئىلگىرى بۇ يول "تۆگە كوچىسى" دەپ ئاتىلاتتى. چۈنكى ئەينى چاغدا بۇ كوچىدا تۆگە كارۋانلىرى چۈشىدىغان دەڭ كۆپ ئىدى. 1947-يىلى "شىنمىنلۇ" دەپ ئاتالغان. 1966-يىلى "لىشىنلۇ" غا، 1980-يىلى يەنە "شىنمىنلۇ" غا ئۆزگەرتىلگەن.

يۇۋخاۋلۇ (友好路) : بۇ يولنىڭ جەنۇبىي ئۈچى چوڭ كۆۋرۈككە، شىمالىي ئۈچى تېببىي ئىنستىتۇتقا تۇتىشىدۇ. ئىلگىرى بۇ يول ئۇيغۇرچە "چوڭ كۆۋرۈك كوچىسى" دەپ ئاتىلاتتى. ئازادلىقتىن كېيىن ئۈچ ۋىلايەت ئىنقىلابىنىڭ رەھبىرى ئەخمەتجان قاسىمنى ئەسلەش ئۈچۈن "ئەخمەتجان كوچىسى" دېگەن نام بېرىلگەن (باش قىسىمغا). 1952-يىلى بۇ يولغا جۇڭگو-سوۋېت نېفىت شىركىتى، جۇڭگو-سوۋېت رەڭلىك مېتال شىركىتى قۇرۇلۇپ، سوۋېت ئىتتىپاقىدىن كەلگەنلەر ئولتۇراقلاشقاچقا، بۇ

كوچىنىڭ خەنزۇچە نامى "يۇۋخاۋلۇ"، ئۇيغۇرچە نامى "دوستلۇق يولى" غا ئۆزگەرتىلگەن. 1962-يىلى سوۋېت ئىتتىپاقى بىلەن بولغان مۇناسىۋەت يىرىكلەشكەندىن كېيىن خەنزۇچە نامى "فەنشىۋلۇ" غا ، ئۇيغۇرچە نامى "شىۋجېڭجۇيىغا قارشى تۇرۇش كوچىسى" غا ئۆزگەرتىلگەن. 1980-يىلى يەنە "دوستلۇق يولى" دېگەن نامى ئەسلىگە كەلتۈرۈلدى.

ئىرىپاننىڭ تۈگمىنى: ھازىرقى ئۇچتاشتىكى ئۈرۈمچى پىۋا زاۋۇتىنىڭ ئورنىدا ئىلگىرى ئىرىپان ئىسىملىك تاتار كىشىنىڭ تۈگمەن ۋە قورۇ-جايللىرى بار ئىدى(بۇ كىشى 1970-يىللارنىڭ ئاخىرى ئامېرىكىغا كۆچۈپ كەتكەن)، شۇڭا بۇ جاي ئەتراپى "ئىرىپاننىڭ تۈگمىنى" دەپ ئاتىلىپ قالغان.

قوشتۇگمەن: 1897-يىلى شەرقىي ئۆستەڭ ياسالدى. بۇ ئۆستەڭ ئۇچتاشنىڭ يۇقىرىسىدىن باشلىنىپ 20-باشلانغۇچ مەكتەپ، ئېلېكتر ئىستانسىسى (ھازىرقى ئېلېكتر قۇراشتۇرۇش شىركىتى) قاتارلىق جايلارنىڭ غەربىي بىلەن ئېقىپ ئۆتەتتى. ئۆستەڭدە تۈگمەنلەر بار ئىدى. ئۇ چاغدا تۈگمەن ئۆستىڭىنىڭ غەربىي دەريا ئېقىنى بولۇپ ئۆي-جاي يوق ئىدى. ھازىر دوستلۇق دوختۇرخانىسى (3-دوختۇرخانا) نىڭ ئالدىدىكى كوچىنىڭ غەربىي تەرىپىدىكى تۈگمەن ئۆستىڭىدىن ھازىرقى شىنخۇا جەنۇبىي يولىغىچە بولغان ئارىلىق "قوشتۇگمەن" دەپ ئاتىلاتتى.

ئويتۈگمەن: رۇس كۈلۈبىنىڭ ئالدىدىكى تۈگمەن ئۆستىڭىنىڭ غەربىي تەرىپى "ئويتۈگمەن" دەپ ئاتىلاتتى. 1920-يىلىدىن كېيىن بۇ ئەتراپقا ئۆي-جايلار سېلىنىپ 1940-يىللارغا كەلگەندە مەھەللە تۈسىنى ئالغان.

سىداۋچا (四道岔) : ئورنى ئۈرۈمچى چوڭكۆۋرۈكتىن توققۇز كىلومېتىر غەربتە، "سىداۋچا" ئۈرۈمچى چوڭكۆۋرۈكتىن شىسەن

كۆمۈر كېنىغا بارىدىغان يول ئۈستىدىكى داۋاننىڭ نامى. "سداۋچا" خەنزۇچە "تۆت يول ئاچىلى" دېگەن سۆز. بۇ جاي تۆت تەرەپتىن كەلگەن يول ئۆزئارا ئۆتۈشىدىغان ئاچال بولغاچقا خەنزۇچە "سداۋچا" دەپ ئاتالغان. بۇ جاينىڭ ئۇيغۇرچە نامى "تاشداۋان" دەپ ئاتىلاتتى. چۈنكى بۇ داۋان تاغ ياقىسىدىكى داۋان بولغاچقا يول يۈزىدە كۆتىرىلىپ چىقىپ تۇرغان تاغ جىنىسلىرى بار ئىدى.

* * *

ئازادلىقتىن كېيىن خەلق ھۆكۈمىتى ئۈرۈمچى شەھىرىگە نۇرغۇن مەبلەغ سېلىپ نۇرغۇن قۇرۇلۇشلارنى قىلدى. مەھەللىلەر، رەت-رەت يول-كوچىلار ئارقا-ئارقىدىن بارلىققا كەلدى.

1989-يىلىدىكى مەلۇمات بويىچە ئۈرۈمچىدىكى يول ۋە كوچىنىڭ ئومۇمىي سانى 417 گە يەتكەن. بۇنىڭ ئىچىدە يوللار 162 ، كوچىلار 39 ، كالتە كوچىلار 216 گە يەتكەن. نۇرغۇن يېڭى كوچىلار ناملىرى پەيدا بولغان. بۇلار تۆۋەندىكىچە:

1. سىياسىي تۈس بېرىلگەن كوچا ناملىرى: ئازادلىق يولى، شىنخۇا يولى، غالىبىيەت يولى، قىزىلبايراق يولى، دوڭفېڭ يولى، دېموكراتىيە يولى، خەلق يولى، بەشىۈلتۈز يولى قاتارلىقلار.
2. ئۆلكە ۋە شەھەرلەر ناملىرى بىلەن ئاتالغان كوچا ناملىرى: خېبىي يولى، خېنەن يولى، جياڭسۇ يولى، گۈيچۇ يولى، چىڭخەي يولى، بېيجىڭ يولى، تىيەنجىن يولى، تەييۈەن يولى، نەنچاڭ يولى، ئالتاي يولى، قۇمۇل يولى، قاراماي يولى، قەشقەر يولى، خوتەن يولى، تۇرپان يولى قاتارلىقلار.

3. تاغ، دەريا نامى بىلەن ئاتالغان كوچا ناملىرى: چىڭپىڭ يولى، شىشەن يولى، تىيانشان يولى، ليۇيشەن يولى (ئۇيغۇرچە نامى "يۇمىلاق تاغ" دەپ ئاتىلىدۇ)، پىڭدىڭشەن يولى (ئۇيغۇرچە

نامى "توپا تاغ"، خۇڭشەن يولى (ئۇيغۇرچە نامى "قىزىلتاغ") ياڭزىجياڭ يولى، تىيەنچى يولى، ۋىنجۈەن يولى (ئۇيغۇرچە نامى "ئارىشاڭ") قاتارلىقلار.

بۇنىڭدىن باشقا يەنە "جىڭخۇيىلۇ"، "نەنۋېيىلۇ"، "بېيۋېيىلۇ" دېگەندەك پاراللېل ۋە مېرىدىئانلارنىڭ نامى بىلەن ئاتالغان يول ناملىرىمۇ بار.

5. ئۈرۈمچىدىكى بىرقەدەر مۇھىم ئىدارە-ئورۇن،

يەر-جاي ناملىرى

شىنجاڭ گېزىتخانىسى: 1884-يىلى شىنجاڭ ئۆلكە بولغاندىن كېيىن، ليۇجىنتاڭ ئۈرۈمچى شاۋدوڭمېن ئىچىدە بىر باسىمخانا قۇرغان. ئەينى ۋاقىتتا بۇ يەردە تەشۋىقات خاراكتېرلىك بىرۈشۈرلەر سېتىلاتتى. 1915-يىلغا كەلگەندە «شىنجاڭ ئاخباراتى» رېداكسىيىسىگە ئۆزگەرتىلگەن. 1930-يىلى «تىيانشان گېزىتى» گە ئۆزگەرتىلگەن. 1936-يىلى 4-ئايدا «شىنجاڭ گېزىتى» گە ئۆزگەرتىلگەن. ئەينى چاغدا ئۇيغۇرچە گېزىت ئىككى كۈندە بىر سان، قازاقچە گېزىت ھەپتىدە بىر سان چىقاتتى. 1941-يىلىدىن باشلاپ ئۈچ كۈندە بىر سان رۇسچە «شىنجاڭ خەۋەرلىرى» گېزىتى چىقىرىلىدىغان بولغان. 1938-يىلىدىن 1942-يىلىغىچە گېزىتخانىنىڭ مۇھىم خىزمەتلىرىنى جۇڭگو كومپارتىيىسىنىڭ مۇنەۋۋەر ئەزالىرى ئۆز ئۈستىگە ئالغان. بۇ مەزگىلدە گېزىتخانا كونا ئورنىدىن ھازىرقى جايىغا يەنى چوڭكۆۋرۈكنىڭ غەربىگە كۆچۈرۈلگەن.

شىنجاڭ قۇرۇقلۇق ئارمىيە تۈەن دەرىجىلىك ئوفتسىپلار مەكتىپى:

بۇ مەكتەپ 1929-يىلى 10-ئايدا يەنى جىن شۇرىن ۋاقتىدا

قۇرۇلغان. 1933-يىلى شېڭ شىسەي ھاكىمىيەت بېشىغا چىققاندىن كېيىن نامىنى "شىنجاڭ قۇرۇقلۇق ئارمىيە ئوفىتسېرلار مەكتىپى" گە ئۆزگەرتكەن. 1935-يىلى شېڭ شىسەي سوۋېت ئىتتىپاقى ھەربىي ئوفىتسېرلىرىنى تەكلىپ قىلىپ كېلىپ دەرس ئۆتكۈزگەن. 1929-يىلىدىن 1944-يىلىغە جەمئىي سەككىز قارار ئوقۇغۇچى قوبۇل قىلىنغان، ئورنى دوڭمېننىڭ سىرتىدا ئىدى.

يېشىل دەڭ: ئورنى ھازىرقى دۆڭكۆۋرۈك مىللىي ماللار ماگىزىنى قورۇسى بار جايدا ئىدى. ئىلگىرى "يېشىل دەڭ" دەپ ئاتىلاتتى. ھارۋا، ئات-ئېشەك كارۋانلىرى چۈشىدىغان دەڭ ئىدى. دەڭنىڭ دەرۋازىسى يېشىل سىرلانغانلىقى ئۈچۈن "يېشىل دەڭ" دەپ ئاتالغان. ئازادلىقتىن كېيىن ئورنىغا مىللىي ماللار ماگىزىنى سېلىنغان.

قاراقوللۇقنىڭ دېڭى: ھازىرقى تاشقى سودا ئىدارىسىنىڭ ئورنى "قارا قوللۇقنىڭ دېڭى" دەپ ئاتىلاتتى. بۇ ئەسلىي ئۆكتەبىر ئىنقىلابى يىللىرىدا قازاقىستاننىڭ قاراقول دېگەن جايىدىن كەلگەنلەرنىڭ دېڭى بولغاچقا "قارا قوللۇقنىڭ دېڭى" دەپ ئاتالغان. قالماق دېڭى: بۇ دۆڭكۆۋرۈك مىللىي ماللار ماگىزىنى قورۇسىنىڭ ئارقىسىغا، يەنى 2-دوختۇرخانىغا ئايرىلىدىغان دوقمۇشقا جايلاشقان دەڭ ئىدى. بۇ دەڭگە ئەينى يىللاردا قارا شەھەر ۋە يۇلتۇزلاردىن ئات ۋە قوتاز ساتقىلى كەلگەن موڭغۇللار چۈشىدىغان بولغاچقا "قالماق دېڭى" دەپ ئاتالغان.

خوجانىياز ھاجىنىڭ قورۇسى: ئۆلكىلىك ھۆكۈمەت مۇئاۋىن رەئىسى خوجانىياز ھاجى ھازىرقى ئاپتونوم رايونلۇق خەلق دوختۇرخانىسى (2-دوختۇرخانا) ئالدىدىكى شەھەرلىك تۈرلۈك ماللار شىركىتى قورۇسىدا ئولتۇراتتى. خوجانىياز ھاجىنىڭ

ئولتۇرغان ئۆيلىرى ھېلىمۇ بار.

ئورۇس گۈرلۈكى: ئورۇس گۈرلۈكى ھازىرقى ئۇچتاش سۇ ئامبىرىنىڭ شەرقىي شىمال تەرىپىدىكى دۆڭدە ئىدى. 1860-يىلىدىكى «جۇڭگو-روسىيە بېيجىڭ شەرتنامىسى» ۋە 1881-يىلىدىكى «جۇڭگو-روسىيە ئىلى شەرتنامىسى» بويىچە چار رۇسىيە سودىگەرلىرى شىنجاڭ ئىقتىسادىنى تالان-تاراج قىلىش ئۈچۈن، شىنجاڭدا ئەركىن سودا قىلىش ۋە بانكا ئېچىش ھوقۇقىنى قولغا كەلتۈرىۋالغاندىن كېيىن بىرقانچە شەھەرلەردە بانكا ئاچقان، جۈملىدىن ئۈرۈمچىدە سەككىز يەردە بانكا ئاچقان. شۇندىن باشلاپ، بولۇپمۇ ئۆكتەبىر ئىنقىلابىنىڭ ئالدى-كەينىدە رۇسلار شىنجاڭغا جۈملىدىن ئۈرۈمچىگە تۈركۈم-تۈركۈملەپ كىرىشكە باشلىغان. ئادەم سانىنىڭ كۆپىيىشىگە ئەگىشىپ ئۆلۈم-يېتىم ئىشلىرىمۇ كۆپەيگەن. نەتىجىدە ئۇلارنى قويىدىغان گۈرلۈك ۋە چېركاۋلار پەيدا بولغان. ئورۇس گۈرلۈكى ئۆكتەبىر ئىنقىلابى دەۋرلىرىدە قەبرىستانلىق تۈسىنى ئالغان.

مۇتەلجان قارىياغاچلىقى: دەل-دەرەخلىرى باراقسان، سۈيى مول، مەنزىرىسى گۈزەل جايلارنىڭ بىرى ئىدى. بۇ جايىنى مۇتەلجان ئىسىملىك ئۆزبېكنىڭ ئاتا-بوۋىلىرى باشقۇرۇپ ئىگىدارچىلىق قىلىپ كەلگەن، ئازادلىق ھارپىسىدا مۇتەلجانغا ئاتا مىراس بولۇپ قالغان. شۇڭا "مۇتەلجان قارىياغاچلىقى" دەپ ئاتالغان. ئازادلىقتىن كېيىن دەسلەپتە ئۆلكىلىك كادىرلار مەكتىپى باشقۇردى. 1954-يىلىدىن باشلاپ شەھەر قۇرۇلۇش ئورۇنلىرى بۇ جايغا كۆچەت تىكتى، 1961-يىلىدىن كېيىن گۈل-گىياھ ئۆستۈرۈلىدىغان بولدى. شۇنىڭ بىلەن "جەنۇبىي باغچا" دەپ ئاتالدى. 1981-يىلى رەسمىي "ھايۋانات باغچىسى" دەپ ئېلان قىلىندى.

كۆنچى مەھەللىسى: مال بازىرى قوۋۇقىنىڭ سىرتىدىكى مەھەللە "كۆنچى مەھەللىسى" دەپ ئاتىلاتتى. بۇرۇن بۇ جايدا بىرنەچچە ئۆيلۈك كۆنچى بار ئىدى. شۇڭا "كۆنچى مەھەللىسى" دەپ ئاتالغان. بۇ كۆنچىلەر 1942-يىلى قىزىلتاغ ئارقىسىدىكى جايلارغا كۆچۈرۈلگەن.

يېڭى مەھەللە: يېڭى مەھەللە ئۈرۈمچىدىكى بىرقەدەر كونا مەھەللىلەرنىڭ بىرى بولۇپ، 1764-يىلى دىخۇا قەلئەسىنىڭ سېپىلى سوقۇلۇشتىن ئىلگىرىلا بار ئىدى. ئەينى ۋاقىتتا بۇ يەردە قازان، چۆيۈن مەش، ساپان چىشى قاتارلىقلارنى قۇيىدىغان چۆيۈنچىلەر ئولتۇراقلاشقان بولغاچقا، "قازانچى مەھەللىسى"، "چۆيۈنچى مەھەللىسى" دېگەن ناملار بىلەنمۇ ئاتالغان. ئورنى ھازىرقى قىزىلبايراق سودا بازىرى ئورنىدا ئىدى.

شەھەر دۆڭ: شەھەر دۆڭ كەنتى چىڭ سۇلالىسىنىڭ چىيەنلوڭ يىللىرىنىڭ باشلىرىدا بار بولغان ئۇيغۇر مەھەللىسى ئىدى. ئورنى ھازىرقى ماشىنىسازلىق ئىدارىسىنىڭ شىمالىدا يەنى 2-يول ئاپتوبۇسىنىڭ ئاخىرقى بېكىتى ئەتراپىدا ئىدى.

يىقىلغان تاش: ماي توشۇش كالىنىنىڭ شىمالىدىكى تاغ "يىقىلغان تاش" دەپ ئاتىلىدۇ. بۇ تاغنىڭ ئېتىكىدە تاغدىن غۇلاپ چۈشكەن ئۆيدەك چوڭلۇقتىكى بىرقانچە تاشلار بولۇپ، "يىقىلغان تاش" دېگەن نام مۇشۇ تاشلارغا قاراپ قويۇلغان.

گۈلدۈرمە: خۇاڭچىڭ چىنەنقاچا زاۋۇتىنىڭ شەرقىدىكى ئېرىقنىڭ دۆڭدىن پەسكە چۈشىدىغان يېرىدە ئون نەچچە مېتىر ئېگىز بىر شارقىراتما بولۇپ، شارقىراتىدىن چۈشكەن سۇنىڭ ئاۋازى خېلى ئۇزاق جايلارغا ئاڭلىنىپ تۇراتتى. شۇڭا "گۈلدۈرمە" دەپ نام بېرىلگەن. ئورنى خۇاڭچىڭدىكى ئۈرۈمچى شەھەرلىك چىنەنقاچا زاۋۇتىنىڭ شەرقىي شىمال بۇرجىكىگە توغرا كېلەتتى.

شوربۇلاق: شوربۇلاق ھازىرقى پىيادە ئەسكەرلەر مەكتىپىنىڭ شەرقىي شىمالىدا بولۇپ، بۇ سازلىق، شورتاڭلىق جىلغىدىكى بۇلاق بولغاچقا، "شوربۇلاق" دەپ ئاتالغان. پاقابۇلاق: پاقابۇلاق شىشەن يولىدىكى (جاسياۋدىكى) يەرلىك فارفۇر زاۋۇتىنىڭ غەربىي جەنۇبىدا بولۇپ، فارفۇر زاۋۇتىدىن تەخمىنەن بەش كىلومېتىر كېلىدۇ.

چىغدەڭ: ئورنى ئۇلامباي سۇ ئامبىرىنىڭ ئۈچ كىلومېتىر شەرقىي جەنۇبىدا، بۇ قەدىمكى ئۈرۈمچى-قەشقەر، ئۈرۈمچى-تۇرپان يولىدىكى بىر ئۆتەڭ بولۇپ، ئۈرۈمچى دۆڭ كۆۋرۈكتىن ھېسابلىغاندا 16 كىلومېتىر كېلىدۇ. ئىلگىرى بۇ يەردە بىر گۈمبەز ۋە دەڭ بار ئىدى. بۇ ئۆتەڭ چىغلىق جىلغىغا جايلاشقانلىقى ئۈچۈن "چىغدەڭ" دەپ ئاتالغان.

سەيۋوپۇ: ئۈرۈمچى بىلەن داۋانچىڭ ئوتتۇرىسىدىكى بىر ئۆتەڭ، ئۈرۈمچىدىن 41.5 كىلومېتىر كېلىدۇ. بۇ قەدىمكى ئۈرۈمچى-تۇرپان، ئۈرۈمچى-قەشقەر يوللىرىدىكى مۇھىم ئۆتەڭ ئىدى.

پوشكال گەنزە: پوشكال گەنزە ئۈرۈمچى-ئىلى قەدىمكى يولىدىكى بىر كىچىك ئۆتەڭ، ئورنى ئۈرۈمچى شەھەرلىك ئاپتوبۇس شىركىتىنىڭ ئالدىدا ئىدى.

مويكا: 20-يىللاردا ئۈرۈمچىدە بەش مويكا بولۇپ، ئۇنىڭ بىرى سوۋېت مويكىسى ئىدى. قالغان تۆتى ھۈسەينباي، ئىسھاقباي، مىرسالباي، تۇرسۇنبايلارنىڭ مويكىلىرى ئىدى. سوۋېت مويكىسى بىلەن ھۈسەينباي مويكىسىنىڭ ئورنى ھازىرقى نەنلىياڭ كىتابخانىسىنىڭ ئارقىسىدا ئىدى. ئىسھاقباي مويكىسى ھازىرقى ياشلار باغچىسىنىڭ غەربىي قىسمىدا ئىدى. مىرسالباي بىلەن تۇرسۇنباي مويكىلىرى ھازىرقى ياشلار باغچىسىنىڭ شەرقىي

1- قىسىم ئۇرۇمچى شەھىرىدىكى يەر ناملىرى

قىسىمىدا ئىدى. 1934-يىلى شېڭ شىسەي سوۋېت مويكىسىنى ھازىرقى شىنجاڭ نېفىت ئىنستىتۇتى ئورنىغا كۆچۈردى. 1945-يىلىدىن كېيىن سوۋېت مويكىسى تەلئەت موسابايوف ئىگىدارچىلىقىغا ئۆتۈپ 1950-يىلىغىچە تەلئەت موسابايوفنىڭ باشقۇرۇشىدا بولغان. بۇ مويكا 1960-يىللىرى ھازىرقى شىنجاڭ تېببىي ئىنستىتۇتنىڭ شىمالغا يەنى ھازىرقى ئورنىغا كۆچۈرۈلگەن.

توپ تېرەك: ھازىرقى "1-ئاۋغۇست" ئۇن زاۋۇتىنىڭ غەربىدىكى سۇلار شارقىراپ ئېقىپ تۇرىدىغان سەيلىگاھ ئىدى. ئۇ يەردە زىچ ئۆسكەن تېرەكلىك بولغاچقا، "توپ تېرەك" دەپ نام ئالغان.

مەدىكار بازىرى: ھازىرقى مىنىدلو كوچىسىنىڭ شەرقىي ئۇچى بۇرۇن "مەدىكار بازىرى" دەپ ئاتىلاتتى. ئىلگىرى ھۆكۈمەت ئىدارىلىرىدا تۇراقلىق ئىشچى يوق دېيەرلىك ئىدى. شۇڭا ھۆكۈمەت ۋە شەخسلەر مەدىكار كېرەك بولسا، ئەتىسى ئەتىگەندە مۇشۇ جايغا كېلىپ مەدىكارلارنى تاللاپ ئېلىپ كېتەتتى. كىچىك ئۇلامباي: ھازىرقى ئىنقىلابىي قۇربانلار قەبرىسىنىڭ ئەتراپى "كىچىك ئۇلامباي" دەپ ئاتىلاتتى.

چوڭ ئۇلامباي: ھازىرقى ئىشچىلار ساناتورىيىسى ئەتراپى "چوڭ ئۇلامباي" دەپ ئاتىلاتتى. چوڭ ئۇلامباي ئەينى ۋاقىتتا ساياھەت رايونى ئىدى.

ئەنگىلىيە كونسۇلخانىسى: ھازىرقى ئاپتونوم رايونلۇق يازغۇچىلار جەمئىيىتىنىڭ ئائىلىلىكلەر قورۇسى ئورنى ئەنگىلىيە كونسۇلخانىسى ئىدى. بۇ كونسۇلخانا 1946-يىلى قۇرۇلغان. 1951-يىلى بۇ كونسۇلخانا تاقالدى. 1950-يىللارنىڭ باشلىرىدا سەيپىدىن ئەزىزنىڭ تۇرالغۇسى قىلىندى.

دىيارىمىزدىكى بىر قىسىم يەر-جايلىرى ناملىرى ھەققىدە

ئۈچ ۋىلايەت ئىش بېجىرىش ئورنى: ئۈچ ۋىلايەت ئىش بېجىرىش ئورنى ھازىرقى ئاپتونوم رايونلۇق مائارىپ نازارىتى ئورنىدا ئىدى. بۇ جاي ئىلگىرى ھۈسەيىن بايۋەچچىنىڭ قورۇسى ئىدى. "ئاپرېل ئۆزگىرىشى" دىن كېيىن ھۈسەيىن بايۋەچچە تۈرمىگە تاشلىنىپ قورۇ-جايلىرى مۇسادىرە قىلىنغان. كېيىن "جەنۇبىي باغچا" دەپ ئاتالغان. گومىنداڭ دەۋرىدە مەمتىمىن ھەرزەتنىڭ تۇرالغۇسىغا ئايلانغان. بىتىم ئىمزالانغاندىن كېيىن ئۈچ ۋىلايەت ئىش بېجىرىش ئورنى ۋە ئەخمەتجان قاسىمىنىڭ تۇرالغۇسى بولغان.

مال دوختۇرخانىسى: مال دوختۇرخانىسى ھازىرقى ئاپتونوم رايونلۇق سودا نازارىتىنىڭ ئورنىدا ئىدى.

ئىككىنچى ساقچى ئىدارىسى: ھازىرقى نەنگۈەن ساقچىخانىسى ئىلگىرى "ئىككىنچى ساقچى ئىدارىسى" دەپ ئاتىلاتتى.

ئۈچىنچى ساقچى ئىدارىسى: ھازىرقى نەنمېن خەلق تىياتىرخانىسىنىڭ شىمالىدا ئىدى.

سېنىترال كاراۋ: ھازىرقى ئاپتونوم رايونلۇق پارتىيە مەكتىپىنىڭ يېنىدا ئىدى. 1927-يىلى قۇرۇلغان.

مىلتىق زاۋۇتى: گومىنداڭ دەۋرىدە شۈيمۇگودا مىلتىق ياساش زاۋۇتى قۇرغان.

كونا ئايرودروم: ئۈرۈمچى ئايرودرومى 1929-يىلى قۇرۇلغان. دەسلەپكى ئايرودروم شامالباغنىڭ شەرقىدىكى تاغ باغرىدا ئىدى.

شۇڭا بۇ جاي "كونا ئايرودروم" دەپ ئاتالغان. كېيىنچە ھازىرقى بەخت يولىغا يۆتكەلگەن. ئاندىن كېيىن ھازىرقى دىۋوپۇغا يۆتكەلگەن.

دىۋوپۇ ئايرودرومى: دىۋوپۇ ئايرودرومى 1939-يىلى قۇرۇلغان بولۇپ، دەسلەپتە سوۋېت خادىملىرى باشقۇرغان. 1950-يىلى

جۇڭگو-سوۋېت خەلق ئاۋىئاتسىيە ھەسسىدارلىق شىركىتى

1- قىسىم ئۈرۈمچى شەھىرىدىكى يەر ناملىرى

قۇرۇلۇپ "ئۈرۈمچى دىۋوپۇ ئايرودرومى" دەپ نام بېرىلدى. 1955- يىلىدىن كېيىن جۇڭگونىڭ باشقۇرۇشىدا بولدى. 1971- يىلى بۇ ئايرودروم كېڭەيتىلىپ ياسالدى. 1975- يىلى 12- ئايدا "ئۈرۈمچى دىۋوپۇ خەلقئارا ئايرودرومى" دەپ نام بېرىلدى. كالتە بازار: كۆنچى مەھەللىسىدىن مال بازىرىغا بارىدىغان كوچا "كالتە بازار" دەپ ئاتىلاتتى.

خوتەن سارىيى: بۇ ساراي نەنمېندىكى بەش خىل مېتال ماگىزىنى ئورنىدا ئىدى. كۆپرەك خوتەنلىك سودىگەرلەر چۈشىدىغان ساراي بولغاچقا "خوتەن سارىيى" دەپ ئاتالغان.

قۇشخانا: 1930- يىللارنىڭ باشلىرىدا قۇشخانا ھازىرقى دۆڭكۆۋرۈكتىن 150 مېتىر شىمالدىكى نىڭگۇ مەسچىتى كوچىسى ئاغزىدىكى 3- نومۇرلۇق قورۇدا ئىدى. 1930- يىللارنىڭ ئاخىرى ھازىرقى داشمېندىكى يېنىك سانائەت ئىدارىسىنىڭ ئورنىغا كۆچۈرۈلگەن. 1950- يىللارنىڭ ئاخىرى ھازىرقى ئۈرۈمچى شەھەرلىك 3- ئوتتۇرا مەكتەپنىڭ ئارقىسىغا يۆتكەلگەن.

مۇسۇلمانلار قەبرىستانلىقى: ئىلگىرى ئۈرۈمچىدە، ئىككى چوڭ قەبرىستانلىق بار ئىدى. ئۇنىڭ بىرى كونا شېھىتلىك بولۇپ، ئورنى ھازىرقى 17- ئوتتۇرا مەكتەپنىڭ ئورنىدا ئىدى، شىمالى خۇاڭچىڭ سېپىللىرى بىلەن، شەرقى شىڭشىڭگەي مەسچىتى بىلەن، جەنۇبى يەنئەن يولى بىلەن، غەربى ھازىرقى تىنچلىق يولى بىلەن تۇتىشاتتى. بۇ تارىخى ئۇزۇن قەبرىستانلىق بولۇپ، 1870- يىلى ياقۇپبەگ ئۈرۈمچى سېپىللىرىغا ھۇجۇم قىلغاندا، يەرلىك ئاھالىدىن نۇرغۇن ئادەم ئۆلۈپ جەسەتلەر مۇشۇ قەبرىستانلىققا دەپنە قىلىنغاچقا "شېھىتلىك" دەپ ئاتالغان.

1940- يىلى بۇ قەبرىستانلىقنى شامالباغقا (ھازىرقى شىنجاڭ خەلق رادىئو ئىستانسىسىنىڭ ئارقىسىغا) يۆتكىگەن. 1957- يىلى بۇ

دىيارىمىزدىكى بىر قىسىم يەر-جايلاز ناملىرى ھەققىدە

قەبرىستانلىق ئەمەلدىن قالدۇرۇلۇپ گۈلساي قەبرىستانلىقى بەرپا قىلىندى.

لومەنچىڭ قەبرىستانلىقى: ئورنى ھازىرقى نەنلىياڭچودا ئىدى. بۇ قەبرىستانلىق توشۇپ كەتكەندىن كېيىن 1918- يىلى چوڭ كۆۋرۈكتىكى سالى ئىمام باشلىق يۇرت مۇتمۇەرلىرى دىخۇا ناھىيىسىگە تەستىقلىتىپ نەزىگو قەبرىستانلىقىنى بەرپا قىلغان. ھازىر بۇ قەبرىستانلىق ئۆزگەرتىلىپ ئورنىغا ئورمان بەرپا قىلىندى.

1- دوختۇرخانا: ھازىرقى بېيمېن دوختۇرخانىسى ئىلگىرى "بىرىنچى دوختۇرخانا" دەپ ئاتىلاتتى.

2- دوختۇرخانا: ھازىرقى ئاپتونوم رايونلۇق خەلق دوختۇرخانىسى ئورنىدا ئىدى. 1933- يىلى قۇرۇلغان، "شىنجاڭ ئۆلكىلىك دوختۇرخانا" دەپ نام بېرىلگەن. بۇ دوختۇرخانىنى سوۋېتلىكلەر ئاچقان. دوختۇرخانا پۈتۈنلەي سوۋېت ئىتتىپاقى تەبىئىي خادىملىرى ئىدى. بىرقەدەر زامانىۋىلاشقان، چوڭ ۋە مۇرەككەپ ئوپېراتسىيەلەرنى قىلالايتتى.

3- دوختۇرخانا: 3- دوختۇرخانا 1930- يىللاردا قۇرۇلغان. ئىلگىرى "دىخۇا مەركىزىي دوختۇرخانىسى" دەپ ئاتىلاتتى. 1950- يىلى "دىخۇا 3- دوختۇرخانىسى" دەپ ئۆزگەرتىلدى. 1954- يىلى "ئۈرۈمچى شەھەرلىك خەلق دوختۇرخانىسى" دەپ ئاتالدى. 1956- يىلى "ئاپتونوم رايونلۇق دوختۇرخانىسى" غا ئۆزگەرتىلدى. 1957- يىلى "ئۈرۈمچى شەھەرلىك دوختۇرخانىسى" دەپ نام بېرىلدى.

دوبەن يامۇل: ئورنى ھازىرقى ئاپتونوم رايونلۇق پارتكوم قورۇسىدا ئىدى. "ئاپرېل ئۆزگىرىشى" دىن كېيىن، شېڭ شىسەي ئۆزىنى "دوبەن" دەپ ئېلان قىلىپ مۇشۇ جايىنى يامۇل قىلغاندىن

كېيىن "دوبەن يامۇل" دەپ ئاتالغان. بۇ يامۇل 1937-يىلى سېلىنغان.

چوڭ بانكا: داشىزى بىلەن نەنمېن ئوتتۇرىسىدىكى يەنى مىندىلۇ كوچىسى ئاغزىدىكى خەلق بانكىسى ئىلگىرى "چوڭ بانكا" دەپ ئاتىلاتتى. بۇ بانكا 1941-يىلى سېلىنغان.

رۇس كۈلۈبى: ھازىرقى دوستلۇق كۈلۈبى ئىلگىرى رۇس كۈلۈبى دەپ ئاتىلاتتى. بۇ كۈلۈب 1934-يىلى "رۇس ئىختىيارى بىرلەشمىسى" تەرىپىدىن ياسالغان. كۈلۈبقا 500 كىشى سىغىتتى. بىر يىلىغىچە تىياتىر، كونسېرت قۇيۇلۇپ، 1935-يىلىدىن باشلاپ كىنو قويۇلۇشقا باشلىغان.

سوۋېت كونسۇلخانىسى: ئورنى سابىق ئاپتونوم رايونلۇق مەدەنىيەت نازارىتى قورۇسى ئورنىدا ئىدى. بۇ كونسۇلخانا 1896-يىلى ئېچىلغان، 1962-يىلى تاقالغان. ئىلگىرى روسىيە كونسۇلخانىسى ئىدى. ئۆكتەبىر ئىنقىلابىدىن كېيىن "سوۋېت كونسۇلى" دەپ ئاتالدى.

ئامېرىكا كونسۇلخانىسى: ئۇچتاشتىكى ھازىرقى "قار لەيلىسى" تېلېۋىزىيە زاۋۇتى ئورنىدا ئىدى. 1946-يىلى قۇرۇلغان. 1949-يىلى شىنجاڭ ئازاد بولۇش ھارپىسىدا كونسۇل خادىملىرى قېچىپ كېتىپ، كونسۇلخانا تاقالغان.

دار گويۇنى مەيدانى: ئورنى ھازىرقى ئاپتونوم رايونلۇق كۈتۈپخانا ئەتراپىدا ئىدى. ئىلگىرى بۇ يەردە كۇچالىق ھاشىم ھاجى دارۋاز دار تىكىپ دار گويۇنى ئوينىغان.

تۆشۈك تام: ھازىرقى 3-يولنىڭ ئاخىرقى بېكىتىدىكى ئۈرۈمچى سېمونت زاۋۇتى ئورنى "تۆشۈك تام" دەپ ئاتىلاتتى.

ھوشۇر قاسساپنىڭ جاڭزىسى: ھازىرقى تۇدۇڭخې يېزا ئىگىلىك مەيدانىنىڭ باش شتابىدا بولۇپ، بۇرۇن ھوشۇر قاسساپنىڭ

يەرلىرى ئىدى ۋە بۇ يەردە ئۇنىڭ قورۇسى بار ئىدى.

شىتەي يامۇل: ئورنى كونا دوڭمېننىڭ ئىچىدە ئىدى.

بۇرھان شەھىدى قورۇسى: بۇرھان شەھىدى 1949-يىلى 1-ئايدا

ئۆلكىلىك ھۆكۈمەت رەئىسلىكىگە تەيىنلەنگەن. ئۇنىڭ تۇرالغۇسى

1948-يىلىدىن بۇرۇن ھازىرقى ئۆپكە كېسەللىكلەر دوختۇرخانىسى

بېنىدا، 1948-يىلىدىن كېيىن ھازىرقى سەنئەت ئىنستىتۇتى

ئورنىغا يۆتكەلگەن.

خادىمخانىنىڭ تۇرالغۇسى: ھازىرقى ھاراق-تامماكا شىركىتى

ئورنىدا ئىدى. خادىمخانى ئەينى يىللاردا ئۈرۈمچى ۋالىيسى ئىدى.

جانىمقان تۇرالغۇسى: ھازىرقى شەھەرلىك پىۋا زاۋۇتىنىڭ

جەنۇبىدىكى ۋۇدوپروۋۇد باغچىسىدا ئىدى. ئۇ ئازادلىقتىن ئىلگىرى

بانكا باشلىقى ئىدى.

رۇس كىتابخانىسى: ھازىرقى نەنلىياڭ چەت ئەل تىلى

كىتابخانىسىغا يانداش كېلەتتى.

ئوتىكىن جىلغىسى: ئۈرۈمچى دەرياسىنىڭ بېشىدىكى مۇز داۋانغا

بارىدىغان جىلغا "ئوتىكىن جىلغىسى" دېيىلىدۇ.

داۋان جىلغىسى: ئۈرۈمچى دەرياسىنىڭ باش قىسمىدىكى

ئوتىكىن جىلغىسىغا قۇيۇلىدىغان جىلغا "داۋان جىلغىسى"

دېيىلىدۇ.

تۆپەئاتاغوجام تېغى: ئىلگىرى بۇغدا تېغى "تۆپەئاتاغوجام تېغى"

دېيىلەتتى.

تۆپەئاتاغوجام كۆلى: تەڭرى كۆلى ئىلگىرى "تۆپەئاتاغوجام

كۆلى" دېيىلەتتى.

قارا قۇدۇق: ئورنى تىيانشان چارۋىچىلىق مەيدانى باش

شتابىنىڭ تۆت كىلومېتىر جەنۇبىدا ئىدى.

ھوشۇر ھاجىنىڭ دېڭى: ھازىرقى ئۈرۈمچى شەھەرلىك جۇڭگو

1- قىسىم ئۈرۈمچى شەھىرىدىكى يەر ناملرى

تېبابىتى دوختۇرخانىسىنىڭ قارشىسىدا ئىدى. 1917-يىلى سېلىنغان.

ئەزىزىيە مەزىنىنىڭ دېڭى: ھازىرقى قىزىلتاغ سودا سارىيى ئالدىدىكى يەر ئاستى يولىنىڭ غەربىي قىسمىدا ئىدى. 1917-يىلى سېلىنغان.

مەرۇپ قازان دېڭى: ھازىرقى غەربىي شىمال يولىدا، بىڭتۇەن كىيىم تىكىش زاۋۇتىنىڭ شىمالىي تەرىپىغا يانداش ئىدى. 1946-يىلى سېلىنغان.

لاتا ئاياغ زاۋۇتى: ھازىرقى بىڭتۇەن كىيىم تىكىش زاۋۇتى بۇرۇن لاتا ئاياغ زاۋۇتى ئىدى. 1938-يىلى قۇرۇلغان.

ھەربىي مەشىق مەيدانى: ھازىرقى قۇرۇقلۇق ئارمىيە مەكتىپى ئورنىدا ئىدى.

«ئەرك گېزىتى» رېداكسىيىسى: ھازىرقى مائارىپ نەشرىياتىنىڭ ئارقىسىدا ئىدى.

تەمىرات نازارتى: ئورنى بېيىمىدا ئىدى.

دېھقانچىلىق نازارتى: ھازىرقى بېيىمىن 1-دوختۇرخانا يېنىدا ئىدى.

مائارىپ نازارتى: ئۈرۈمچى شەھەرلىك 8-ئوتتۇرا مەكتەپ ئارقىسىدا، ئاپتونوم رايونلۇق پارتكوم قورۇسىنىڭ شەرقىي تەرىپىغا قوشنا ئىدى.

يەرلىك ماللار شىركىتى: رۇس كۈلۈبىنىڭ جەنۇبىدىكى ھازىرقى "شەرق شامىلى" پارقازان زاۋۇتى قورۇسىدا ئىدى.

ساۋ-سەن تۈۋرۈك (سوۋېت-شىنجاڭ سودا شىركىتى): ھازىرقى نەنلىياڭ شىنخۇا كىتابخانىسىنىڭ ئارقىسىدىكى ئۆپكە كېسەللىكلىرى دوختۇرخانىسى ئورنىدا ئىدى.

ئەلئەت ئەپەندىنىڭ سارىيى: بۇ ساراي ھازىرقى نەنمېن يىپەك

دىيارىمىزدىكى بىر قىسىم يەر-جايلار ناملرى ھەققىدە

ماللار ماگىزىنى ئورنىدا ئىدى.

قازىخانا: قازىخانا روزى ھاجىنىڭ مەسچىتى (ھازىرقى خانىتەڭرى جامەسى) ئىچىدە ئىدى. مۇسۇلمانلار ئىچىدىكى جەدەل-ماجرالارنى قازىخانىدىكى ئۆلىمالار شەرىئەت ھۆكۈمى بويىچە بىر تەرەپ قىلاتتى.

مويىدىن گەيچاڭنىڭ دېڭى: شىنجاپادىكى ھازىرقى يېچىنە زاۋۇتى ئورنىدا ئىدى.

رۇس مۇنچىسى: نەنلىياڭ ئېلېكتر ئىستانسىسىنىڭ ئارقىسىدا ئىدى.

نەنلىياڭ ئېلېكتر ئىستانسىسى: ھازىرقى 3-دوختۇرخانا ئالدىدىكى يولىنىڭ غەربىدە ئىدى. 3-دوختۇرخانىغا قارمۇقارشى تۇراتتى.

شەھەرلىك ھۆكۈمەت: ھازىرقى ئاپتونوم رايونلۇق دوختۇرخانا (2-دوختۇرخانا) نىڭ يېڭى ئامبۇلاتورىيىسى ئورنىدا ئىدى.

سوپۇن زاۋۇتى: جەنۇبىي شىنخۇا يولىنىڭ باش كۆۋرۈكىگە بۇرۇلىدىغان دوقمۇشىدىكى لوڭچۇەن ئاشخانىسى ئورنىدا ئىدى.

ئۆلكىلىك ھۆكۈمەت: ھازىرقى پىلان كومىتېتى ئورنىدا ئىدى.

پوچتا ئىدارىسى: ھازىرقى يۇقىرى سوتنىڭ ئارقىسىدىكى كوچىدا ئىدى.

جانجۇڭ يامۇل: ھازىرقى پىلان كومىتېتى ئورنىدا بولۇپ، ياك زېڭشىن مۇشۇ جايدا تۇراتتى.

مەسئۇت سابىرنىڭ تۇرالغۇسى: ئورنى ھازىرقى نۇرباغدا ئىدى. مەسئۇت سابىرى 1947-يىلى 5-ئايدا شىنجاڭ ئۆلكىلىك ھۆكۈمەتكە رەئىس بولغان.

يىكەنكۆل: قىزىلتاغنىڭ شىمالىدا ئىلگىرى ئۇزۇنلۇقى ئۈچ كىلومېتىر كېلىدىغان جەنۇبتىن شىمالغا سوزۇلغان

بىرسازلىق بار ئىدى. بۇ سازلىقنىڭ جەنۇب تەرىپىنى ئۇيغۇرلار

“يىكەنكۆل” دەپ ئاتايىتى. چۈنكى، بۇ جاي سازلىق يىكەنلىك بولۇپ، ياۋا ئۆردەك كۆپ ئىدى. بۇ سازلىقنىڭ ئاياغ قىسمىنى (ھازىرقى شاھ-شاھانە باغچىسىنىڭ شەرقىي جەنۇبى) ئۇيغۇرلار “يىكەنلىك” دەپ ئاتايىتى. بۇ جاي ئىلگىرى ياخشى ئوتلاق ئىدى. چوڭكۆۋرۈك ۋە شىۋىرغان مەھەللىسىدىن لىۋداۋان ۋە باداۋانغا بارىدىغان يالغۇز ئاياغ يول مۇشۇ سازلىقتىن ئۆتەتتى. سازلىقنىڭ بەزى جايلىرىنى دەسسە لۆمىشىتتى. شۇڭا پادىچىلار بۇ يەرنى “لۆمىشۈمە” دەپمۇ ئاتايىتى. ئەينى چاغدا بۇ ناملار شۇ ئەتراپنىڭ ئۇيغۇرچە يەر نامى بولۇپ قالغان.

قىرچىنلىق: ھازىرقى موڭغۇل پېداگوگىكا مەكتىپىنىڭ شەرقىدىكى دەريا بويى ئىلگىرى “قىرچىنلىق” دەپ ئاتىلاتتى. بۇ جايدا قويۇق ئۆسكەن قىرچىن ئورمانلىقى بار ئىدى.

خەلق مەيدانى: ھازىرقى خەلق مەيدانى ئىلگىرى سۇ ئۆرلەپ تۇرىدىغان سازلىق ئىدى. 1886-يىلى ئىللىپس شەكلىدە بىر كۆلچەك ياسىلىپ، چۆرىسى تاش بىلەن قىرلىنىپ، ئىچىگە نېلۇپەر گۈلى ئۆستۈرۈلدى. شىنخەي ئىنقىلابىدىن كېيىن ئەتراپتىكى پۇقرالارنىڭ ئۆيلىرى چېقىلىپ، بۇ جايغا بىر مېھمانخانا سېلىندى. 1944-يىلى شېڭ شىسەي گۈللۈك يېنىدىكى تۆت كوچىغا جايلاشقان ئۆيلەرنى چاقتۇرۇپ، بۇ يەردە چوڭ بىر مەيدان بەرپا قىلدى. 1946-يىلى “11 بىتىم” ئىمزالىنىپ بىرلەشمە ھۆكۈمەت قۇرۇلغاندىن كېيىن “تىنچلىق مەيدانى” دەپ نام بېرىلدى.

1949-يىلى 10-ئاينىڭ 25-كۈنى ئۈرۈمچىدىكى ھەر مىللەت خەلقى خەلق مەيدانىدا يىغىلىش ئۆتكۈزۈپ، جۇڭخۇا خەلق جۇمھۇرىيىتى قۇرۇلغانلىقىنى تەبرىكلىدى. شۇندىن كېيىن بۇ يەرگە “خەلق مەيدانى” دەپ نام بېرىلدى.

بېيىپىن تەنتەربىيە مەيدانى: بېيىپىن تەنتەربىيە مەيدانىنىڭ ئورنى

ھازىرقى شىنجاڭ ھەربىي رايون قورۇسى ئورنىدا ئىدى. بۇ مەيدان “ئاپرېل ئۆزگىرىشى”دىن كېيىن، يەنى 30-يىللارنىڭ ئاخىرى ياسالغان بولۇپ، شېڭ شىسەي ھەر يىلى 4-ئاينىڭ 12-كۈنى بۇ يەردە ئۆزىنىڭ ھوقۇق تارتىۋالغان كۈنىنى خاتىرىلەش يۈزىسىدىن يىغىلىش قىلاتتى. ئۇ چاغلاردا بۇ يەرنىڭ شەرق، غەرب ۋە شىمال تەرەپلىرى قەبرىستانلىق ئىدى. بېيىپىن تەنتەربىيە مەيدانى 1952-يىلنىڭ ئاخىرىغىچە ساقلانغان.

ئۈرۈمچىدىكى مەركىزىي ئۇيغۇر ئۇيۇشمىسى: بۇ ئۇيۇشما 1934-يىلى قۇرۇلغان. ئۇيۇشمىنىڭ ئۆيلىرى، قورۇسى ۋە كۈلۈبى ھېمىت ھېكىمنىڭ تەشەببۇسى بىلەن، ئابلىز مۇسابايوفلار ئائىلىسىنىڭ يەر بېرىشى، خەلقنىڭ مەبلەغ توپلىشى بىلەن ياسالغان. ئۇيغۇر ئۇيۇشمىسىنىڭ ئورنى ھازىرقى خانتەڭرى جامەسىنىڭ جەنۇبىدا ئىدى. جامە بىلەن ئۇيۇشمىنى پەقەت تار بىر كوچا ئايرىپ تۇراتتى. ئۇيغۇر ئۇيۇشمىسىنىڭ ئىگىلىگەن يەر مەيدانى خېلى كەڭ بولۇپ، بىر كۈلۈب، كۈلۈب ئەتراپىدا بىرنەچچە ئېغىز ئۆي ۋە خېلى چوڭ سەيناسمۇ بار ئىدى.

ئۇيغۇر ئۇيۇشمىسىنىڭ تەشكىلى ئاپپاراتى مۇكەممەل بولۇپ، تارمىقىدا مۇدىر، كاتىبات، تەشكىلات، تەشۋىقات، مەدەنىي مائارىپ، مالىيە ۋە تەپتىش قاتارلىق بۆلۈملەر تەسىس قىلىنغان ئىدى. ئۈرۈمچىدە “مەركىزىي ئۇيغۇر ئۇيۇشمىسى”، ۋىلايەتلەردە “ۋىلايەتلىك ئۇيغۇر ئۇيۇشمىسى”، ناھىيىلەردە “ناھىيىلىك شۆبە ئۇيغۇر ئۇيۇشمىسى”، چوڭقراق يېزا-كەنتلەردە “تارماق ئۇيغۇر ئۇيۇشمىسى” بار ئىدى. بۇ ئۇيۇشمىلار ئەينى يىللاردا خەلقنىڭ مەدەنىيەت سەۋىيىسىنى يۇقىرى كۆتۈرۈشتە مۇھىم رول ئوينىغان. قازاق ئۇيۇشمىسى: بۇ ئۇيۇشما ھازىرقى 17-ئوتتۇرا مەكتەپنىڭ غەربىي جەنۇبىي بۇرجىكىگە توغرا كېلەتتى.

قىرغىز، تاتار ئۇيۇشمىسى: ئورنى نەنلىياڭ كىتابخانىسىنىڭ يېنىدا يەنى جەنۇبىي تىنچلىق يولى ئاغزىدا ئىدى.

موڭغۇل ئۇيۇشمىسى: موڭغۇل ئۇيۇشمىسىنىڭ ئورنى ئۇيغۇر ئۇيۇشمىسىنىڭ جەنۇبىي تەرىپىدە بولۇپ، ئۇيغۇر ئۇيۇشمىسى بىلەن قوشنا ئىدى.

ئۆزبېك ئۇيۇشمىسى: ئۆزبېك ئۇيۇشمىسىنىڭ ئورنى ھازىرقى غالىبىيەت يولىدىكى پارقازان زاۋۇتىنىڭ قورۇسى ئىچىگە توغرا كېلەتتى.

بۇ ئۇيۇشمىلار ئاممىۋى تەشكىلات بولۇپ، ھەرقايسىسىنىڭ ئۆز ئالدىغا مەبلەغ توپلاش يوللىرى بار ئىدى. ئۇيغۇر ئۇيۇشمىسى مەسچىت، مەدرىس، مازالارنىڭ ۋە قىپلىرى ۋە ئۆشە-زاكات كىرىملىرىدىن مەبلەغ توپلايتتى. ئۇندىن باشقا يەنە كىنو قويۇش، دراما قويۇش ۋە تەشۋىقات ئېلىپ بېرىش قاتارلىق پائالىيەتلەر ئارقىلىقمۇ مەبلەغ توپلايتتى. باشقا ئۇيۇشمىلارنىڭ، مەبلەغ توپلاش يوللىرى، مەنبەلىرىمۇ ئۆز ئالدىغا ئىدى. ئۇيۇشمىلار توپلىغان مەبلەغلىرىنى مەكتەپ سېلىش، ئاقارتىش ئىشلىرىغا ئىشلىتەتتى. شىنجاڭ دارىلفۇنى: سابىق شىنجاڭ دارىلفۇنى ئەسلىدىكى

رۇسچە سىياسىي قانۇن مەكتىپى ئاساسىدا 1935-يىلى قۇرۇلغان. بېيىمىندىكى شەھەرلىك 1-ئوتتۇرا مەكتەپ ئورنىدا ئىدى. 1940-يىلى ھازىرقى شىنجاڭ ئۇنىۋېرسىتېتى ئورنىغا (جەنۇبىي غالىبىيەت يولىغا) يۆتكەلگەن. گازادلىقنىڭ دەسلەپكى يىللىرى يەنى 1950-يىلى شىنجاڭ مىللەتلەر ئىنىستىتۇتى قۇرۇلغان. 1954-يىلىدىن كېيىن "مىللەتلەر" دېگەن سۆز ئېلىپ تاشلىنىپ "شىنجاڭ ئىنىستىتۇتى" دەپ ئاتالغان. «ئۈرۈمچىنىڭ يەر ناملىرى خەرىتىلىك تەزكىرىسى» دە كۆرسىتىلىشىچە، شىنجاڭ ئىنىستىتۇتىنىڭ ئىگىلىگەن يەر كۆلىمى 546 مىڭ 28 كۋادرات

مېتىر، قۇرۇلۇش كۆلىمى 130 مىڭ كۋادرات مېتىر كېلىدىكەن. 1946-يىلىدىن كېيىن بۇرھان شەھىدى مۇدىر بولغان. 1960-يىلى 10-ئاينىڭ 1-كۈنى شىنجاڭ ئۇنىۋېرسىتېتىغا ئۆزگەرتىلدى. 1962-يىلى شىنجاڭ ئۇنىۋېرسىتېتى بىلەن شىنجاڭ پېداگوگىكا ئىنىستىتۇتى بىرلەشتۈرۈلدى. سەيپىدىن ئەزىزى ئۇنىۋېرسىتېت مۇدىرلىقىنى قوشۇمچە ئۆتتى. "مەدەنىيەت زور ئىنقىلابى" يىللىرى شىنجاڭ ئۇنىۋېرسىتېتىغا ئوقۇغۇچى قوبۇل قىلىش ئالتە يىلدىن ئوشۇق توختاپ قالدى، 1972-يىلىدىن باشلاپ ئوقۇغۇچى قوبۇل قىلىش قايتا باشلاندى. 1978-يىلى مائارىپ مىنىستىرلىكى تەرىپىدىن شىنجاڭ ئۇنىۋېرسىتېتى مەملىكەت بويىچە نۇقتىلىق ئۇنىۋېرسىتېت دەپ رەسمىي تەستىقلاندى.

گۈلگىلىك دارىلمۇئەللىمىن: 1906-يىلى قۇرۇلغان شۆتاك تەركىبىدىكى سىفەن سىنىپلىرى ئاساسىدا 30-يىللارغا كەلگەندە مۇستەقىل سىفەن مەكتەپ بولۇپ قۇرۇلۇپ، لومەنچىغا يۆتكەلگەن، ئاندىن بېيىمىنغا يۆتكەلگەن. "11 بىتىم" مەزگىلىدە 1-، 2-دارىلمۇئەللىمىن بولۇپ بۆلۈنگەن.

2-دارىلمۇئەللىمىن: ئۆلكىلىك 2-دارىلمۇئەللىمىن 1946-يىلى "11 بىتىم" ئىمزالانغاندىن كېيىن قۇرۇلغان. ئورنى ھازىرقى شىنجاڭ ئۇنىۋېرسىتېتى كۈتۈپخانىسى ئورنىدا ئىدى. 1952-يىلى ئەتىيازدا ھازىرقى سەنئەت ئىنىستىتۇتى ئورنىغا يۆتكەلگەن. بۇ مەكتەپ مەخسۇس مىللىي ئوقۇتقۇچىلارنى يېتىشتۈرۈدىغان مەكتەپ بولۇپ، 1960-يىللارنىڭ باشلىرىدا ئەمەلدىن قالغان.

شىنجاڭ قىزلار ئوتتۇرا مەكتىپى: بۇ مەكتەپ ئورنى ھازىرقى شەھەرلىك 8-ئوتتۇرا مەكتەپ ئورنىدا ئىدى. بۇ مەكتەپ 1908-يىلى قۇرۇلغان بولۇپ "دىخۇا قىزلار ئوتتۇرا مەكتىپى" دەپ ئاتالغان. 1933-يىلى "شىنجاڭ قىزلار مەكتىپى" گە ئۆزگەرتىلگەن.

1942- يىلى "شىنجاڭ قىزلار ئىنستىتۇتى" غا ئۆزگەرتىلگەن.
 1950- يىلى "شىنجاڭ ئۆلكىلىك 1- قىزلار ئوتتۇرا مەكتىپى" گە ئۆزگەرتىلگەن. بۇ مەكتەپتە خەنزۇ ئوقۇغۇچىلار ئوقۇيتتى.
 ئۆلكىلىك 2- قىزلار ئوتتۇرا مەكتىپى: بۇ مەكتەپ 1946- يىلى "11 بىتىم" مەزگىلىدە قۇرۇلغان. مەكتەپنىڭ دەرىجىسى ھازىرقى شىنجاڭ ئۇنىۋېرسىتېتىنىڭ چوڭ دەرىجىسى ئورنىغا توغرا كېلەتتى. بۇ مەكتەپتە ئۇيغۇر ئوقۇغۇچىلار ئوقۇيتتى.
 شۇ يىللاردا يەنە باشلانغۇچ مەكتەپلەردىن بىرقانچىسى قۇرۇلدى. 1940- يىللىرى مىللىي مەكتەپتىن بەشى بار ئىدى.
 6- مەكتەپ: ئورنى ھازىرقى دوستلۇق كىنوخانىسى ئارقىسىدا ئىدى. بۇ مەكتەپنىڭ ئۈچ شۆبىسى بار ئىدى. ئۇنىڭ بىرى ھازىرقى دۆڭكۆۋرۈك مەسچىتى ئورنىدا ئىدى. يەنە بىرى سەنتۇنبېي مەسچىتى ئىچىدە ئىدى. ئۈچىنچىسى ھازىرقى نوغاي مەسچىتى ئىچىدە ئىدى. بۇ شۆبە مەكتەپلەر شېڭ شىسەينىڭ ئاخىرقى يىللىرى 6- مەكتەپكە قوشۇۋېتىلگەن.
 ئۇندىن باشقا خوتەن مەسچىتى، ئاق مەسچىت، چوڭكۆۋرۈك مەسچىتلىرىدەمۇ مەكتەپلەر بار ئىدى. چوڭكۆۋرۈك مەسچىتىدىكى مەكتەپ 1943- يىلى ئۆلكىلىك 3- باشلانغۇچ مەكتەپ (ھازىرقى شەھەرلىك 3- باشلانغۇچ مەكتەپ) كە قوشۇۋېتىلگەن. ئورنى ھازىرقى قىزىلتاغ سودا سارىيى ئورنىدا ئىدى. بۇ ئۈرۈمچىدىكى تۇنجى مىللىي ۋە خەنزۇ بالىلار ئوقۇيدىغان باشلانغۇچ مەكتەپ ئىدى. ھازىرقى 5- باشلانغۇچ مەكتەپ 1942- يىلى قۇرۇلغان. ئەينى چاغدا "شىخېيا مەركىزىي مەكتىپى" دەپ ئاتالغان. 1946- يىلىغا كەلگەندە "دىخۇا شەھەرلىك 7- باشلانغۇچ مەكتەپ" دەپ ئاتالغان.
 50- يىلىدىن كېيىن "5- باشلانغۇچ مەكتەپ" دەپ ئاتىلىپ كېلىۋاتىدۇ. ئەينى چاغلاردا خەنزۇ ئوقۇغۇچىلار ئوقۇيدىغان

باشلانغۇچ مەكتەپتىنمۇ ئالتىسى بار ئىدى. ئۇلارنىڭ جايلىشىشى ھازىرقى بۇغدا مونچىسى بىلەن 38- ئوتتۇرا مەكتەپ ئارىلىقىدا بولۇپ مال بازىرى كوچىسى، شياۋدوڭلياڭ، شياۋشىمېن، چوڭكۆۋرۈك، ليۇداۋان قاتارلىق جايلارغا جايلاشقاندى.
 ئازادلىقتىن كېيىن ھۆكۈمەت مائارىپقا كۆپلەپ مەبلەغ ئاجراتتى. مەكتەپلەر ئارقا-ئارقىدىن قۇرۇلۇشقا باشلىدى.
 1989- يىلىدىكى مەلۇمات بويىچە ئۈرۈمچىدىكى ئالىي مەكتەپلەر سانى 10 غا يەتكەن.
 شىنجاڭ سانائەت ئىنستىتۇتى: شىنجاڭ سانائەت ئىنستىتۇتى جۇڭگو-سوۋېت رەڭلىك مېتال كومپانى 1953- يىلى قۇرغان كان تېخنىكومى ئاساسىدا قۇرۇلغان. 1955- يىلى ئۇنىڭ نامى "مېتاللۇرگىيە سانائىتى مىنىستىرلىكى شىنجاڭ كان تېخنىكومى" غا ئۆزگەرتىلگەن. 1958- يىلى "مېتاللۇرگىيە مىنىستىرلىكى شىنجاڭ كان-مېتاللۇرگىيە ئىنستىتۇتى" غا ئۆزگەرتىلدى. 1962- يىلى شىنجاڭ ئۇيغۇر ئاپتونوم رايونىنىڭ باشقۇرۇشىغا ئۆتكۈزۈپ بېرىلدى، 1966- يىلى 5- ئايدا نامى "شىنجاڭ سانائەت ئىنستىتۇتى" غا ئۆزگەرتىلدى.
 شىنجاڭ نېفىت ئىنستىتۇتى: شىنجاڭ نېفىت ئىنستىتۇتى 1958- يىلى قۇرۇلۇپ 1964- يىلى تاقىۋېتىلگەن. 1983- يىلى قايتىدىن ئېچىلغان.
 شىنجاڭ يېزا ئىگىلىك ئۇنىۋېرسىتېتى: بۇ مەكتەپنىڭ بۇرۇنقى نامى "شىنجاڭ 1- ئاۋغۇست يېزا ئىگىلىك ئىنستىتۇتى" بولۇپ، 1952- يىلى 1- ئاۋغۇستتا شىنجاڭ ھەربىي رايونى تەرىپىدىن قۇرۇلغان. 1958- يىلى ئاپتونوم رايونلۇق ھۆكۈمەتنىڭ باشقۇرۇشىغا ئۆتكۈزۈپ بېرىلگەن. 1995- يىلى دۆلەت مائارىپ كومىتېتىنىڭ تەستىقلىشى بىلەن نامى "شىنجاڭ يېزا ئىگىلىك

1- قىسىم ئۈرۈمچى شەھىرىدىكى يەر ناملىرى
ئۈنۈپىرستېتى“غا ئۆزگەرتىلگەن، يەر كۆلىمى 1823 مو كېلىدۇ.
شىنجاڭ تېببىي ئىنستىتۇتى: بۇ مەكتەپ 1954-يىلى ئۆكتەبىردە
قۇرۇلغان. 1998-يىلى نامى ” شىنجاڭ مېدىتسىنا ئۈنۈپىرستېتى“غا
ئۆزگەرتىلدى.

شىنجاڭ جۇڭخۇا ئىنستىتۇتى: شىنجاڭ جۇڭخۇا ئىنستىتۇتى
ئەسلىدىكى ئۈرۈمچى تېببىي مەكتەپ ئاساسىدا 1961-يىلى ئاپتونوم
رايونلۇق جۇڭخۇا مەكتەپكە ئۆزگەرتىلگەن. 1985-يىلى مايدا
شىنجاڭ جۇڭخۇا ئىنستىتۇتىغا ئۆزگەرتىلدى. 1998-يىلى شىنجاڭ
مېدىتسىنا ئىنستىتۇتىغا قوشۇۋېتىلدى.

شىنجاڭ پېداگوگىكا ئۈنۈپىرستېتى: شىنجاڭ پېداگوگىكا
ئۈنۈپىرستېتى 1979-يىلى ئاپرېلدا قۇرۇلغان.

شىنجاڭ مالىيە ئىنستىتۇتى: شىنجاڭ مالىيە ئىنستىتۇتى
1959-يىلى مايدا قۇرۇلغان. 1962-يىلى تەرتىپكە سېلىنغاندىن
كېيىن ئوتتۇرا تېخنىكومغا ئۆزگەرتىلگەن. 1980-يىلى مايدا مالىيە
ئىنستىتۇتىغا ئۆزگەرتىلدى.

شىنجاڭ سەنئەت ئىنستىتۇتى: ئەسلىدىكى شىنجاڭ
ئىنستىتۇتىنىڭ سەنئەت فاكولتېتى ئاساسىدا قۇرۇلغان. كېيىن
ھازىرقى 128-ئوتتۇرا مەكتەپنىڭ ئورنىغا كۆچۈپ تېخنىكوم بولۇپ
قۇرۇلغان. 1987-يىلى 5-ئايدا رەسمىي شىنجاڭ سەنئەت
ئىنستىتۇتى بولۇپ قۇرۇلغان.

شىنجاڭ مائارىپ ئىنستىتۇتى: 1978-يىلى سېنتەبىردە
قۇرۇلغان. ئورنى 1906-يىلى قۇرۇلغان 1-دارىلمۇئەللىمىن
ئورنىدا.

1989-يىلى ئۈرۈمچىدىكى ھەر خىل ئوتتۇرا تېخنىكوم
مەكتەپلەرنىڭ سانى 34 كە يەتكەن. ئوقۇغۇچى سانى 13 مىڭدىن
ئاشقان. ئادەتتىكى ئوتتۇرا مەكتەپ 186 گە، ئوقۇغۇچى سانى 111

دىيارىمىزدىكى بىر قىسىم يەر-جايلار ناملىرى ھەققىدە
مىڭ 941 گە يەتكەن. بۇنىڭ ئىچىدە زاۋۇت، كان، كارخانىلار
ئاچقان ئادەتتىكى ئوتتۇرا مەكتەپ 132 گە يەتكەن. باشلانغۇچ
مەكتەپ 329 غا، ئوقۇغۇچى سانى 119 مىڭ 387 گە يەتكەن.

6. ئۈرۈمچىدىكى كونا ئۈچ چوڭ ئىمارەت

ئۈرۈمچىدە 1949-يىلىدىن ئىلگىرى ياسالغان ئۈچ چوڭ
زامانىۋى ئىمارەتنىڭ بىرى شىنجاڭ دارىلفۇنى (سابىق شىنجاڭ
ئىنستىتۇتى)دىكى قىزىل بىنا، ئىككىنچىسى نەنمېندىكى چوڭ
بانكا، ئۈچىنچىسى تىيانشان سارىيى ئىدى.

قىزىل بىنا: شىنجاڭ دارىلفۇنىدىكى قىزىل بىنا قۇرۇلۇشى
1939-يىلى باشلىنىپ، 1940-يىلى تاماملىنىپ پايدىلىنىشقا
تاپشۇرۇلغان. قۇرۇلۇش كۆلىمى 6 مىڭ 600 كۋادرات مېتىر.
بۇ قۇرۇلۇشنىڭ گەۋدە قۇرۇلۇشى (تاملىرى) قىزىل خىشتا
قوپۇرۇلغاچقا ”قىزىل بىنا“ دەپ ئاتالغان. ئورنى ھازىرقى شىنجاڭ
ئۈنۈپىرستېتى ئالدى دەۋرۋازىسىنىڭ جەنۇبىي تەرىپىدە ئىدى،
ئالدى غالبىيەت يولىغا قارايتتى. ئۈچ قەۋەتلىك بۇ بىنانىڭ
كۆلىمى چوڭ، كۆرۈنۈشى گۈزەل، ئاستى-ئۈستى تاختايلىق،
سۈپىتى ياخشى بولغاچقا، يېقىنقى يىللارغىچە داۋاملىق
پايدىلىنىلغان. 1997-يىلى چېقىۋېتىلدى.

چوڭ بانكا: نەنمېندىكى چوڭ بانكا (ھازىرقى شەھەرلىك
سودا-سانائەت بانكىسى) ئازادلىقتىن ئىلگىرى شىنجاڭ ئۆلكىلىك
بانكىنىڭ تۇرۇشلۇق جايى ئىدى. قۇرۇلۇش كۆلىمى چوڭ،
لايىھىلىنىشى ئۆزگىچە، ياسىلىشى زامانىۋى، كۆرۈنۈشى كۆركەم،
ئۆيلەرنىڭ ئاستى-ئۈستى تاختايلىق بولۇپ، بۇ بىنا ئەينى چاغدا
شىنجاڭدىكى بانكا تىجارەت بىنالارى ئىچىدە ئەڭ چوڭ بانكا

تىجارەت بىناسى ئىدى. بانكا قۇرۇلۇشى 1943-يىلى باشلىنىپ، 1945-يىلى تاماملىنىپ پايدىلىنىشقا تاپشۇرۇلغان. ئۈچ قەۋەتلىك بۇ ئىمارەتنىڭ ئاستىدا يەر ئاستى قەۋىتى بار. ئىگىلىگەن يەر مەيدانى 6 مىڭ 500 كۋادرات مېتىر كېلىدۇ، تاملىرى خىشتا قوپۇرۇلغان. تام ئارىسىغا جازا ئېلىنغان. ئەينى چاغدا زامانىۋى قۇرۇلۇش ئۈسكۈنىلىرى بولمىغاچقا قۇرۇلۇش ئۈچ يىلدا پۈتكەن. بىرىنچى يىلى ئۇل قۇرۇلۇشى، ئىككىنچى يىلى گەۋدە قۇرۇلۇشى، ئۈچىنچى يىلى ئىچكى قۇرۇلۇش تاماملانغان.

تىيانشان سارىيى: ئورنى ھازىرقى ئاپتونوم رايونلۇق پارتكومنىڭ شەرقىي جەنۇبىي بۇرجىكىگە يەنى شەرق شامىلى يولى بىلەن گۇاڭخۇا يولىنىڭ ئۆزئارا قۇشۇلغان جايىدىكى ئۈچ بۇرجەككە جايلاشقان. بۇ قۇرۇلۇش 1946-يىلى 6-ئايدا باشلىنىپ 1951-يىلى تاماملىنىپ پايدىلىنىشقا تاپشۇرۇلغان، يەر شارائىتىدىن مۇۋاپىق پايدىلىنىش مەقسىتىدە "T" شەكىللىك قىلىپ لايىھىلەنگەن. بۇ قۇرۇلۇشنىڭ كۆلىمى 7400 كۋادرات مېتىر كېلىدۇ، جەمئىي ئۈچ قەۋەت. ئەينى چاغدا پولات، سېمونت قاتارلىق قۇرۇلۇش ماتېرىياللىرى كەمچىل بولغاچقا خىش بىلەن ياغاچتا ياسالغان. 1949-يىلى ساراينىڭ گەۋدە قۇرۇلۇشى تاماملانغانىدى، ئىچكى قۇرۇلۇشلىرى ئازادلىقتىن كېيىن ياسالدى. بۇ بىنا دەسلەپ ئاپتونوم رايونلۇق خەلق ھۆكۈمىتىنىڭ ئىشخانىسى بولغان، كېيىن مېھمانخانا قىلىندى.

7. ئۈرۈمچىدىكى قەدىمىي مەسچىت، بۇتخانا

ۋە چېركاۋلار

يېقىنقى يىللاردىكى ستاتىستىكا سانىدىن مەلۇم بولۇشىچە،

ھازىر ئۈرۈمچىدە تىزىمغا ئالدۇرغان مەسچىتتىن 252 مەسچىت بار ئىكەن. تۆۋەندە ئۈرۈمچىدىكى بىرنەچچە مەسچىتنى تونۇشتۇرۇپ ئۆتىمەن.

يېڭى مەھەللە مەسچىتى: يېڭى مەھەللە مەسچىتى ئۈرۈمچىدىكى ئەڭ قەدىمىي مەسچىتلەرنىڭ بىرى. يەرلىك ئەجدادلاردىن بىزگىچە يېتىپ كەلگەن بايانلاردىن قارىغاندا، چىڭ سۇلالىسى قوشۇنلىرى ئۈرۈمچىگە كېلىشتىن ئىلگىرىلا ئۈرۈمچىدىكى ھازىرقى نەنمېن، خەلق مەيدانى ئەتراپلىرى، بېيمېن، يېڭى مەھەللە، قازانچى مەھەللىسى ئەتراپلىرى بىرقەدەر ئاۋات جايلار ئىكەن. يېڭى مەھەللە مەسچىتى شۇ چاغلاردىن قالغان مەسچىت بولۇپ، ئىلگىرى ئاۋات مەسچىت ئىدى. ئورنى ھازىرقى قىزىلبايراق سودا بازىرىنىڭ غەربىي قاسنىقىغا توغرا كېلەتتى. "ئاپرىل ئۆزگىرىشى" دىن كېيىن شېڭ شىسەي يېڭى مەھەللىدىكى يەرلىك ئۇيغۇر ئاھالىلەرنى ھازىرقى شىخىباغا كۆچۈرگەندىن كېيىن مەسچىت جامائىتى بۇرۇنقىدىن ئازايغان. 50-يىللارنىڭ باشلىرى ماگىزىن، تۇرالغۇ بىنالار سېلىنغاندىن كېيىن مەسچىت ئەتراپى يەنە ئاۋاتلاشقان. "مەدەنىيەت زور ئىنقىلابى" يىللىرى بۇ مەسچىت تاقىلىپ مەسچىت كۆن-خۇرۇم تىككۈچىلەر كارخانىسى قىلىۋېلىنغان. كېيىن بۇ مەسچىت جامائەتكە قايتۇرۇلغان، ھازىر ناماز ئوقۇلۇۋاتىدۇ.

خانتەڭرى جامائەسى: بۇ جامە ئۈرۈمچىدىكى تارىخى بىرقەدەر ئۇزۇن، كۆلىمى چوڭ، مەشھۇر مەسچىتلەرنىڭ بىرى. كونايلارنىڭ ئېيتىشىچە، بۇ جايغا سېلىنغان دەسلەپكى مەسچىت 200 يىلدىن ئوشۇق تارىخقا ئىگە بولۇپ، ئاددىي ھەم كىچىك ئىكەن. ئەينى چاغدا بۇ ئەتراپتا قەشقەرلىك كىشىلەر كۆپىرەك بولغاچقا "قەشقەر مەسچىتى" دەپ ئاتالغانىكەن. 1764-يىلى دىخۇا قەلئەسى ياسىلىپ، "نەنمېن، داشىمېن، دوڭمېن" دېگەن يەر

ناملىرى پەيدا بولغاندىن كېيىن "نەنمېن مەسچىتى" دەپ ئاتالغان، كېيىنچە بۇ جاي ئاۋاتلىشىپ شەھەر مەركىزىگە ئايلانغاندىن كېيىن، 1882-يىلى ئەسلىدىكى كونا مەسچىت بۇزۇلۇپ ئورنىغا يېڭى مەسچىت سېلىنغان. بۇ مەسچىت شەھەرنىڭ ئاۋات رەستىسىگە جايلاشقانلىقى ئۈچۈن "رەستە مەسچىت" دەپ ئاتالغان. 1902-يىلى مەسچىت ۋە مەسچىت يېنىدىكى ۋەخپە يەرلەرگە دىننىي ۋە پەننىي بىلىملەر ئۆتۈلىدىغان مەكتەپ سېلىنىپ، بۇخارا، قەشقەر، تۇرپانلاردىن مۇدەررىسلەر تەكلىپ قىلىنغان. بۇ مەكتەپ 1953-يىلىغىچە ئېچىلغان. 1918-يىلى مەسچىت چوڭايتىلغان. 1942-يىلى مەسچىت پەشتىقى ئارقىغا سۈرۈلگەن. 1948-يىلى ئەيسابەگ سەرراپ سالدۇرغان، ئەينى چاغدا قازىخانمۇ مۇشۇ جامە ئىچىدە ئىدى. شۇ چاغدىكى جامەنىڭ ئىگىلىگەن يەر كۆلىمى 1512 كۋادرات مېتىر، قۇرۇلۇش كۆلىمى 611 كۋادرات مېتىر ئىدى. شۇ يىللاردا روزى ھاجىم يوقسۇللارغا خەير-ساخاۋەت قىلىپ مەسچىت ئىشلىرىغىمۇ ھەر جەھەتتىن كۆڭۈل بۆلۈپ، ئىقتىسادىي جەھەتتىن قوللىغاچقا "روزى ھاجىم مەسچىتى" دەپ ئاتىلىدىغان بولغان. 1983-يىلىغا كەلگەندە بۇ مەسچىت كونىراپ ناماز ئوقۇش خەۋپلىك بولۇپ قالغاچقا پىچەتلەنگەن. 1984-يىلىدىن 1988-يىلىغىچە ئەسلىدىكى مەسچىت ئورنىغا تۆمۈر، بىتوندىن قوپۇرۇلغان كۆركەم يېڭى مەسچىت سېلىندى ۋە بۇ مەسچىتكە "خاتتەڭرى جامەسى" دەپ نام بېرىلدى. بۇ جامەنىڭ ئېگىزلىكى 25 مېتىردىن ئارتۇق، كۆلىمى 2500 كۋادرات مېتىر بولۇپ، ئۇنىڭ ئىچىدە 737 كۋادرات مېتىر كېلىدىغان ناماز ئوقۇلۇدىغان ئورۇن ۋە ھاممام، 150 كۋادرات مېتىر كېلىدىغان كۈتۈپخانا بار. بۇ مەسچىتكە 1937-يىلى ئابلا ئىمام ئىمامەتچىلىك قىلغان. 1940-يىللىرى نەزەرقارى ئىمام ۋە خاتىپ بولغان، ئۇندىن كېيىن

ئىسمائىل قارى، شاھمەردان قارى، ئەسەدۇللا موللا قاتارلىق كىشىلەر ئىمام بولغان. چوڭكۆۋرۈك مەسچىتى: ئىلگىرى ھازىرقى چوڭكۆۋرۈكتىن نۇر باغقىچە بولغان جايلار "چوڭكۆۋرۈك مەھەللىسى" دەپ ئاتىلاتتى. چوڭكۆۋرۈك مەسچىتىنىڭ ئۆتمۈشى ۋە ھازىرقى ئەھۋالىنى ئىگىلەش ئۈچۈن 1999-يىلى 30-ئىيۇن چۈشتىن كېيىن تاھىر ھاجى، تۇرسۇن ھاجى، ئابدۇللا ھاجى، يۈسۈپ ھوشۇر قاتارلىق يەرلىك پېشقەدەم زاتلارنى زىيارەت قىلىپ، ئۇلاردىن تۆۋەندىكى ئەھۋاللارنى ئىگىلىدىم:

دەسلەپكى چوڭكۆۋرۈك مەسچىتىنىڭ ئورنى ھازىرقى چوڭكۆۋرۈكنىڭ يېنىدا يەنى خەلق باغچىسى بىلەن شىنخۇا باسما زاۋۇتىنىڭ ئارىلىقىدا ئىدى. بۇ مەسچىتنىڭ قاچان سېلىنغانلىقى توغرىسىدا يازما ھۆججەت تېپىلمىغاچقا ھازىرغىچە ئېنىق بىر نەرسە دېگىلى بولمايدۇ. 1920-يىللىرى بۇ مەسچىتتە تۆمۈر خەلىپىتىم، سالىھ ئىماملار ئىمامەتچىلىك قىلغانىكەن. چوڭكۆۋرۈكنىڭ مەھەللە بولغان يىللىرىدىن قارىغاندا بۇ مەسچىت 1910-يىللىرى ئەتراپىدا سېلىنغان دېيىشكە بولىدۇ. ئەينى چاغدا بۇ مەسچىت "چوڭكۆۋرۈك مەسچىتى" دەپ ئاتالغان. 1933-يىلى ئۇرۇش مالىمانچىلىقىدا بۇ مەسچىت كۆيدۈرۈۋېتىلگەن. 1934-يىلى ھازىرقى قىزىلتاغ سودا سارىيى ئالدىدىكى ئويمان بازار ئورنىغا يېڭىدىن مەسچىت سېلىنغان، بۇ مەسچىتمۇ "چوڭكۆۋرۈك مەسچىتى" دەپ ئاتالغان. 1942-يىلى بۇ مەسچىت قايتىدىن كېڭەيتىلىپ سېلىنغان. ئەينى چاغدا "مەدەنىي ئاقارتىش ئۇيۇشمىلىرى" قۇرۇلۇپ ھەممە جايدا مەكتەپلەر ئارقا-ئارقىدىن ئېچىلىۋاتقان بولغاچقا بۇ مەسچىت ئىچىگە ئۈچ سىنىپ ۋە ئىمام ئولتۇرىدىغان نەچچە ئېغىز ئۆيلەر سېلىنغان. يېڭىدىن سېلىنغان

بۇ مەسچىتنى ئەزىزىباقى مەزىن، توختاخۇن قاسساپ، داۋۇت ئىمام، گايىت ئاكا، لۈكچۈن غازى قاتارلىق كىشىلەر ئىقتىسادىي ۋە باشقا تەرەپلەردىن يېقىندىن قوللىغان.

ئالدىنقى ئەسىرنىڭ 30-يىلىدىن 40-يىلىغىچە بولغان ئون يىل جەريانىدا ئاھالە سانىنىڭ كۆپىيىشىگە ئەگىشىپ چوڭقۇرۇكتىن نۇرباغچىچە بولغان ئارىلىقتا يەنە ئەزىزىباقى مەزىن مەسچىتى (ھا- زىرقى خۇادۇ سودا سارىيىنىڭ ئورنىدا)، شىرىپ ئىمام مەسچىتى (ئورنى ھازىرقى غەربىي-شمال يولىنىڭ جەنۇبىي قاسنىقىغا توغرا كېلىتتى)، ئىمىن موپتى مەسچىتى (ئورنى ھازىرقى باتارىيە زاۋۇتىنىڭ ئالدىدىكى تىنچلىق ئۆستىڭىنىڭ ئورنىغا توغرا كېلىتتى) قاتارلىق كىچىك مەسچىتلەر سېلىنغان.

1934-يىلىدىن 1942-يىلىغىچە چوڭقۇرۇك مەسچىتىگە نەقى قارىيىھاجى، ئىسمائىل قارىيىھاجى، داۋۇت ئىمام، ئىلى قارىي سەيدۇللا داموللام، نۇر قارىي قاتارلىق كىشىلەر ئىمامەتچىلىك قىلغان.

ئىككىنچى قېتىم سېلىنغان بۇ مەسچىت يېڭىدىن پىلانلانغان يولغا توغرا كېلىپ قالغاچقا 1955-يىلى چېقىۋېتىلگەن، چېقىلغان بۇ مەسچىت ئۈچۈن ھۆكۈمەت تەرىپىدىن يېڭى مەسچىت سېلىش پۇلى بېرىلگەن. شۇ يىلى ھازىرقى شەھەرلىك جۇڭگو تىبابىتى دوختۇرخانىسى ئۇدۇلىدىكى بوش يەرگە يېڭى مەسچىت سېلىنغان. ئۈچىنچى قېتىم بۇ مەسچىتنى تاھىرھاجىم باش بولۇپ سالدۇرغان. بۇ مەسچىتكە 1955-يىلىدىن 1958-يىلىغىچە تاھىرھاجىم ئىمام بولغان. ئۇنىڭدىن كېيىن نۇر قارىي ئىمام بولغان.

ئۈچىنچى قېتىم ياسالغان بۇ مەسچىت 1977-يىلى بۇزۇۋېتىلىپ ئورنىغا ئائىلىلىكلەر قورۇسى سېلىنغان.

1980-يىلىغا كەلگەندە پېشقەدەم جامائەت ئەربابلىرىدىن ئىمىن

قارىيىھاجى، خېلىل تۆمۈرچى، ئىباراھىم قارىي، توختى ناۋايىلارنىڭ تەشەببۇسى بىلەن مەرىپەتپەرۋەر ئاپال نەزىپە خانىم ئۆز قورۇسى ئىچىدىن نەچچە ئېغىز ئۆينى مەسچىت قىلىشقا ھەقسىز ۋەخپە قىلىپ بەرگەن. شۇنىڭ بىلەن 1980-يىلى نەزىپە خانىمنىڭ قورۇسىغا بىر مەسچىت سېلىنغان. بۇ 4-قېتىم سېلىنغان چوڭقۇرۇك مەسچىتى ھېسابلىنىدۇ. مەسچىت يەنە كونىراپ 1988-يىلىغا كەلگەندە ناماز ئوقۇغۇلى بولماي قالغان. مەسچىت سېلىشقا ئىقتىساد كەمچىل بولۇۋاتقان ئەھۋالدا يەلتاپان قارىمىنىڭ قىزى ھەلىمخان ھاجىم مەسچىت سېلىش ئۈچۈن 25 تۈمەن پۇل ئىئانە قىلغان. مەسچىتنىڭمۇ ئازراق پۇلى بولۇپ، مۇشۇ پۇللار بىلەن مەسچىت قۇرۇلۇشى باشلانغان.

ھازىر پۈتكەن بۇ مەسچىت ئۈچ قەۋەت بولۇپ، ناماز ئوقۇيدىغان ئۆي، ھاممام، يەر ئاستى ئۆيى بولۇپ جەمئىي كۆلىمى 800 كۋادرات مېتىر كېلىدۇ.

سايياغ مەسچىتى: سايياغ مەسچىتى 1943-يىلى سېلىنغان. سوپى گەيجاك، مۇتەللىپ گەيجاك، ئايۇپ لوزۇڭ، توختىنىياز، پالتا ئىماملار باش بولۇپ بۇ مەسچىتنى سالدۇرغان. 1945-يىلى مەسچىت ئەتراپىدا 50 نەچچە ئۆيلۈك ئادەم بار ئىدى. 1985-يىلى ئەينى چاغدىكى ئىمام ھەمزە قارىيىھاجىم باش بولۇپ نامازغا كەلگەنلەرنى سەپەرۋەر قىلىپ مەسچىتنى رېمونت قىلدۇرغان. بۇ سايياغ مەسچىتنىڭ ئىككىنچى قېتىم قىسمەن يېڭىلىنىشى ئىدى. 1994-يىلى يېڭى مەسچىت قۇرۇلۇشى باشلاندى. بۇ مەسچىتكە پالتا ئىمام، ھەمزە قارىيىھاجى، ئابلىكىم موللا قاتارلىق كىشىلەر ئىمامەتچىلىك قىلغان.

ئوتتۇرا كۆۋرۈك شىمالىي مەسچىتى (نامەت ئىمام مەسچىتى): نۇروللا قارىي، رەجەپ ھاجىم قاتارلىق يەرلىك پېشقەدەم زاتلاردىن

1-قىسىم ئۈرۈمچى شەھىرىدىكى يەر ناملىرى

ئىگەللىگەن ئەھۋاللارغا ئاساسلانغاندا، ئۈرۈمچى قازىلىرىنىڭ بىرى بولغان ھامۇت قازى ئاھۇنۇمنىڭ تەشەببۇسى بىلەن 1928-يىلى ھامۇت قازى، نامەت ئىمام، نۇرۇللا قارىملار ھازىرقى ئوتتۇرا كۆۋرۈك شىمالىي مەسچىتىنىڭ ئورنىنى تاللاپ قوزۇق قېقىپ دائىرىگە ئالغان. شۇ يىلى مەسچىت سېلىنغان. بۇ مەسچىتتە تۇنجى قېتىم نامەت ئىمام ئىمامەتچىلىك قىلغاچقا، بۇ مەسچىت "نامەت ئىمام مەسچىتى" دەپ ئاتالغان. "مەدەنىيەت زور ئىنقىلابى" يىللىرى مەسچىتكە ئوت كەتكەندىن كېيىن نۇرۇللا ھاجىم باش بولۇپ قايتىدىن سالدۇرغان.

1997-يىلى 5-ئاينىڭ 15-كۈنى بۇ كونا مەسچىت بۇزۇلۇپ يېڭى مەسچىت قۇرۇلۇشى باشلانغان، شۇ يىلى 9-ئاينىڭ 28-كۈنى مەسچىت قۇرۇلۇشى تاماملانغان. 10-ئايدىن باشلاپ ناماز ئوقۇلغان. نۇرۇللا قارىيىھاجىم، رەجەپ مۇتئەۋەللى ھاجىم، بەكرى ئانىيىت، ئاۋۇت توختىنىياز قاتارلىقلار ئىككىنچى قېتىملىق مەسچىت قۇرۇلۇشىغا باش بولغان.

ئوتتۇرا كۆۋرۈك شىمالىي مەسچىتىگە نامەت ئىمام، نۇرۇللا قارىيىھاجىم (1949—1997-يىلى)، قاتارلىق كىشىلەر ئىمام بولغان.

ئوتتۇرا كۆۋرۈك جەنۇبىي مەسچىتى: 1947-يىلى ھامۇت قازى ئاھۇنۇم بىلەن نۇردەيباۋ دەسلەپ مەسچىت ئورنىنى تاللاپ قوزۇق قېقىپ دائىرىگە ئالغان. 1947-يىلىدىن 1951-يىلىغىچە مەبلەغ يىغىپ مەسچىتنى پۈتتۈرگەن. 1980-يىلىغا كەلگەندە روزى جامال باشلىق ياشلار بىرلىشىپ يېڭى پەشتاق ياساش ئىشىغا تۇتۇش قىلىپ 1982-يىلى ئېگىز ۋە كۆركەم پەشتاقنى ياساپ پۈتتۈردى. ئاندىن مەسچىتنى يېڭىلاپ سېلىش قارار قىلىندى. ئىقتىسادىي جەھەتتىن نۇر ئەخمەت ھاجى، ھۈسەين ھاجىم، ياسىن ھاجىم، ھەسەن

دىيارىمىزدىكى بىر قىسىم يەر-جايلىرى ناملىرى ھەققىدە

موزدۇزلارنىڭ ياردەم قىلىشى بىلەن مەسچىت قۇرۇلۇشى 1982-يىلى باشلىنىپ 1984-يىلى پۈتتۈرۈلۈپ ناماز ئوقۇشقا ئۆتكۈزۈپ بېرىلدى. شۇندىن كېيىن روزى جامال، مەھمەت تۆگىچى، ساتتار ئۈستىلار مەسچىتنىڭ ئوڭ تەرىپىدىكى ئۈچ قەۋەت بىنانىڭ بىر قەۋىتىنى ۋە كاتول قاتارلىق قۇرۇلۇشلىرىنى پۈتتۈردى. ھازىرقى ئوتتۇرا كۆۋرۈك جەنۇبىي مەسچىتىنىڭ قۇرۇلۇشى كۆركەم، نەقىشلىرى نەپىس بولۇپ، شىنجاڭنىڭ ھەرقايسى جايلىرىدىن كەلگەن كىشىلەر ناماز ئوقۇغاندىن تاشقىرى يەنە پاكىستان قاتارلىق ئىسلام ئەللىرىدىن كەلگەنلەرمۇ ناماز ئوقۇيدىغان ئىنتايىن ئاۋات مەسچىت بولۇپ قالدى.

ساييۇلاق مەسچىتى: ساييۇلاق مەسچىتى 1915-يىلى سېلىنغان. 1982-يىلىدىن 1985-يىلىغىچە مەسچىتنىڭ ئىگەللىۋېلىنغان يەر مەسلىسى ھەل قىلىنغان. ھۆكۈمەت ئورۇنلىرى ئىگىلىۋالغان بىر قىسىم يەرلەر مەسچىتكە قايتۇرۇپ بېرىلگەن. 1991-يىلى يېڭى مەسچىت قۇرۇلۇشى باشلانغان. ھەسەن ھاجىم، ئۆمەر ھاجى، يۈسۈپ خەلىپىتىم، ئالىم ھاجىم، مەخمۇت ھاجىم، ھەسەنجان، تۇرسۇنئاخۇن، مەخمۇت قارىم، مايبىت ھاجىم، مەخمۇت داموللا قاتارلىق كىشىلەر ساييۇلاق مەسچىتىنى ياساشقا كۈچ چىقارغان.

ئۈچتاش مەسچىتى: ئۈچتاش مەسچىتىنىڭ ئەھۋالىنى 1999-يىلى 7-ئاينىڭ 9-كۈنى ئۈچتاش مەسچىتىنىڭ مۇتئەۋەللىسى ئەخمەتتىياز ئىبراھىم ئاكىدىن ئىگىلىشىمچە، ئۈچتاش مەسچىتى مۇشۇ ئەسرنىڭ باشلىرى ئۈچتاش ئەتراپىدا ئۆي-جايلىرى پەيدا بولغاندىن كېيىن بىنا بولغان. ئەينى چاغدا بۇ جايدا يەرلىك ئۇيغۇرلار ناماز ئوقۇيدىغان مەسچىت بولمىغاچقا بىر ئېغىز ئاددىي ئۆيىنى مەسچىت قىلىپ ناماز ئوقۇپ تۇرغان، بۇ ئۈچتاشتىكى تۇنجى مەسچىت ھېسابلىنىدۇ. 1917-يىلى مىرسالباينىڭ ئايالى ئايىمخان

مەككىگە ھەج سەپىرى قىلىش ئۈچۈن تەييارلىغان 1000 سەر كۆمۈشنى كونا مەسچىتنى بۇزۇپ يېڭى مەسچىت سېلىش ئۈچۈن ھەدىيە قىلغان. بۇ پۇل بىلەن يېڭى مەسچىت سېلىنغان. بۇ ئۇچتاشتىكى ئىككىنچى قېتىم سېلىنغان مەسچىت ھېسابلىنىدۇ، بۇ مەسچىتنى خوجامنىياز ھاجىم باش بولۇپ ياساتقان. 1990- يىللارغا كەلگەندە بۇ مەسچىت كونىراپ كەتكەچكە 1993- يىلى بۇ مەسچىتنى يېڭىلاش ئۈچۈن چىقىۋېتىلدى. 1995- يىلى قۇرۇلۇش باشلىنىپ، 1996- يىلى كۈزدە تاماملاندى. شۇ يىلى رامزاندىن باشلاپ ناماز ئوقۇلدى. بۇ ئۇچتاشتىكى ئۈچىنچى قېتىم سېلىنغان مەسچىت ھېسابلىنىدۇ.

بەيتۇللا مەسچىتى (خوتەن مەسچىتى): 1999- يىلى 7- ئاينىڭ 18- كۈنى مەسچىت مۇتۈۋەللىسى ئائىپ ئاكىدىن ئىگەللىشمىچە: بەيتۇللا مەسچىتى دەسلەپ 1892- يىلى سېلىنغان. بۇ مەسچىتنىڭ تۇنجى ئىمامى خوتەنلىك كىشى بولغاچقا "خوتەن مەسچىتى" دەپ ئاتىلىپ قالغان. 1964- يىلىغا كەلگەندە "مەسچىت كونىراپ كەتتى، خەتەرلىك" دەپ قارالغانلىقتىن مەسچىت تاقىلىپ پېچەتلەنگەن. كېيىن تۆمۈرچىلىك كارخانىسى قىلىۋېلىنغان. 80- يىلى جامائەتكە قايتۇرۇلدى. 1981- يىلى ئىككىنچى قېتىم سېلىندى. مەسچىت قۇرۇلۇشىغا ئائىپ ئاكا، ئەيسا قارىبھاجى، دوندۇر قارىبھاجى، ئىسھاقجان، يۈسۈپ گەيجان قاتارلىق كىشىلەر باش بولدى. 1981- يىلى 8- ئاينىڭ 3- كۈنى مەسچىت قۇرۇلۇشى باشلىنىپ 10- ئايدا يېڭى مەسچىت پۈتۈپ ناماز ئوقۇلدى.

دۆڭكۆۋرۈك مەسچىتى (تۇرپان مەسچىتى): ھازىرقى دۆڭكۆۋرۈك مەسچىتىنىڭ ئورنى بىر خۇيزۇ كىشىنىڭ يېرى بولۇپ، 1887- يىلى غازى ئىسىملىك بىر كىشى خۇيزۇ يەر ئىگىسىدىن بۇ يەرنى ئىجارىگە ئېلىپ ساراي ئاچقان. تۇرپان، توقسۇن، پىچانلاردىن

كەلگەن ئۇيغۇر ئىشلەمچىلەر مۇشۇ ساراياغا چۈشكەن. يېتىمچىلەر ناماز ئوقۇيدىغان مەسچىت بولمىغاچقا ساراي خوجايىنى غازىئاخۇن بىر ئېغىز ئۆيىنى يېتىمچىلەرگە ناماز ئوقۇيدىغانغا ئاجرىتىپ بەرگەن. مانا بۇ، دۆڭكۆۋرۈكتىكى تۇنجى مەسچىت ھېسابلىنىدۇ. 1888- يىلىنىڭ ئالدى-كەينىدە بۇ ساراي ئورنىنى غازىئاخۇن خۇيزۇ خوجايىدىن سېتىۋېلىپ 1890- يىلى ساراينىڭ يېرىمىنى جامائەتكە مەسچىت سېلىشقا سېتىپ بەرگەنكەن. شۇنىڭ بىلەن مەسچىتنىڭ كۆلىمى كېڭىيىپ رەسمىي مەسچىت تۈسىگە كىرگەن. بۇ دۆڭكۆۋرۈكتىكى ئىككىنچى قېتىم ياسالغان مەسچىت ھېسابلىنىدۇ.

غازىئاخۇن 1907- يىلى ۋاپات بولغاندىن كېيىن پەرزەنتى بولمىغاچقا ئۇنىڭ زېمىنلىرى ئىككى خوتۇنغا قالغان. ئىككى خوتۇن زېمىن تاللىشىپ قازىنىڭ ئالدىغا بارغاندا، قازىئاخۇنۇم بۇ ئىككى ئايالغا نەسەت قىلىپ، ئۆزلىرىگە تېگىشلىك زېمىننى مەسچىتكە سېتىپ بېرىشكە كۆندۈرگەن. شۇندىن كېيىن مەسچىت چوڭايتىلىپ، ئىمام، مەزىنلەرگە ئۆي سېلىنىپ مەسچىتكە كۆچۈرۈپ كېلىنكەن. ئەينى چاغدا مەسچىت ئىچىدە بىر سىنىپلىق دىنىي مەكتەپمۇ بار ئىدى. بۇ ئۈچىنچى قېتىم يېڭىلانغان دۆڭكۆۋرۈك مەسچىتىدۇر.

"ئاپرېل ئۆزگىرىشى" دىن كېيىن مەدەنىي ئاقتارتىش ئۇيۇشمىلىرى قۇرۇلۇپ، يېڭى پەننىي مەكتەپلەر ئارقا-ئارقىدىن ئېچىلىۋاتقان يىللاردا (1937- يىلى) مەسچىت ئىچىگە يېڭىچە ئوقۇتۇلىدىغان ئۈچ سىنىپ ئېچىلغان. بۇ مەسچىتنىڭ ئورنى ھازىرقى مەسچىتنىڭ ئارقىسىدا ئىدى. 1942- يىللىرى كونا مەسچىتنى كەلكۈن بۇزۇۋەتكەن. 1946- يىلى ياقۇپباي، غوپۇر ھاجى، ھامۇتخان لۇبجاڭلار تۇرپان، پىچان، توقسۇنلارغىچە ئادەم

ئەۋەتىپ ئىكەن توپلاپ ئىككى قەۋەتلىك بىر مەسچىت سالغان. بۇ دۆڭكۆۋرۈك مەسچىتنىڭ تۆتىنچى قېتىم ياسىلىشىدۇر. بۇ مەسچىت يول قۇرۇلۇشىغا توغرا كېلىپ قالغاچقا 50-يىللاردا بۇزۇپ تاشلىنىپ ئورنى ئائىلىلىكلەر قورۇسى قىلىۋېلىنغان ئىدى. 80-يىللارغا كەلگەندە ھۆكۈمەت ئۇ يەردىكى ئاھالىلەرنى كۆچۈرۈپ زېمىننى مەسچىتكە قايتۇرۇپ بەرگەن. ھازىرقى مەسچىت قۇرۇلۇشى 1992-يىلى باشلىنىپ 1994-يىلى پۈتتى.

دۆڭكۆۋرۈك مەسچىتىگە موللا جەلىل، نىياز ئاخۇن، ھامۇت قارىي، ئەمەت ئىمام، يۈسۈپ قارىي، خىناپەت قارىي، ئابلا ئىمام، ئېلى قارىم، ئابلا قارىي، ئەبۇسەئىد، مۇھەممەت قارىي، ئابدۇرېھىم قارىي قاتارلىق كىشىلەر ئىمام بولۇپ ئۆتكەن.

شىخابا مەسچىتى (ئابدۇرېھىم مەخسۇم ھاجى مەسچىتى): 1999-يىلى 7-ئاينىڭ 23-كۈنى ئابلىمىت ھاجىم، قادىر ئاخۇن، ماخمۇت مەزەر قاتارلىق پېشقەدەملەر بىلەن ئۆتكۈزگەن سۆھبەت خاتىرەگە ئاساسلانغاندا، ھازىرقى شىخابا مەسچىتى ئورنىنىڭ يەر خېتىنى 1933-يىلى سىدىق ھاجى ئۆي سېلىش ئۈچۈن كەستۈرۈپ ئالغان. كېيىن بۇ يەر خېتىنى ياسىنئاخۇن (پاڭزا)، ئاتىخان ھاجىم، ئابدۇرېھىم ھاجىلار مەسئۇل بولۇپ مەسچىت ئۈچۈن 450 مائاغا سېتىپ ئالغان. يەر خېتىنىڭ ئارقا تەرىپىدە يۇقىرىدىكى تۆت كىشىنىڭ ئىسمى يېزىلغان. 1989-يىلى كونا يەر خېتىنى يېڭى يەر خېتىغا ئالماشتۇرغان.

1936-يىلى تۇنجى مەسچىت سېلىنغان. 1937-يىلى مەزەر شاڭيو ئۆز قورۇسىنىڭ يېرىمىنى مەسچىتكە ۋەخپە قىلىپ بېرىپ بۇ ھەقتە ھامۇت قازىنىڭ مۆھىرىنى باستۇرۇپ بەرگەن. 1982-يىلى ھاشىم قاسساپ مەسئۇل بولۇپ مەسچىت پەشتىقىنى ياساتقان. يەنە شۇ يىلى ھەسەن قارىيىھاجىم (ھامۇت قازىنىڭ

ئوغلى) سەرراپنى ياساتقان. 1984-يىلىغا كەلگەندە ھۆكۈمەت مەسچىتنى خەتەرلىك دەپ بېجەتلىگەن. 1985-يىلى ئابلىمىت ھاجىم مەسچىتكە مۇتەۋەللى بولغان ۋە مەسچىت قۇرۇلۇشىغا ئومۇميۈزلۈك مەسئۇل بولغان. 1985-يىلى 5-ئايدا مەسچىت قۇرۇلۇشىنى باشلاپ 9-ئايدا مەسچىتنى پۈتتۈرگەن.

ئاقمەسچىت: ئاقمەسچىت جەنۇبىي ئازادلىق يولىنىڭ غەربىي قاسنىقىغا جايلاشقان. 1924-يىلى سېلىنغان. يېقىنقى يىللاردىن بۇيان ئېلى تۇرغۇن مەسچىت قۇرۇلۇشىغا مەسئۇل بولۇپ، مەسچىتنى قايتىدىن كېڭەيتىپ سېلىۋاتىدۇ.

ئاقمەسچىتكە قادىر ئىمام، ئابدۇۋەلى ئىمام، ئابدۇرېھىم ئىمام، ھاجى ئىمام، دارىچى موللام، سەيپۇل قارىي، ئابىلەت داموللام، مەمەت قارىيىھاجىم قاتارلىقلار ئىمامەتچىلىك قىلغان. ياڭخاڭ مەسچىتى: بۇ مەسچىت 1986-يىلى سېلىنغان.

مەسچىت ئەتراپىدىكى نامازخانلار «چاررۇسىيە-بېيجىڭ، ئىلى شەرتنامىسى» ئىمزالانغاندىن كېيىن ئوتتۇرا ئاسىيادىن كۆچۈپ كەلگەن تاتار، ئۆزبېكلەر بولغاچقا، مەسچىتمۇ «ياڭخاڭ مەسچىتى» يەنى «چەت ئەللىكلەر كوچىسى مەسچىتى» دەپ ئاتالغان. مەسچىت ئورنى غالبىيەت يولىنىڭ شىمالىي ئۇچىدا بولۇپ، ئالدى شەرققە قارايدۇ. ئىگىلىگەن يەر مەيدانى 2000 كۋادرات مېتىر. قۇرۇلۇش كۆلىمى 760 كۋادرات مېتىر. ھازىر يېڭى مەسچىت لايىھىلىنىپ، يېڭى لايىھىدىكى مەسچىت قۇرۇلۇشى ئېلىپ بېرىلىۋاتىدۇ.

شەنشى مەسچىتى: ئورنى جەنۇبىي تىنچلىق يولىدىكى يوڭفىڭ كوچىسىدا بولۇپ، ئۈرۈمچىدىكى خۇيزۇ مەسچىتلىرى ئىچىدىكى ئەڭ چوڭ مەسچىت. 1906-يىلى سېلىنغان. چىڭ سۇلالىسى يىللىرىدا شەنشىدىن كۆچۈپ چىققان خۇيزۇلار سالغان بولغاچقا

”شەنشى مەسچىتى“ دەپ نام بېرىلگەن.

دۆڭكۆۋرۈكتىكى خۇيزۇ مەسچىتى (南大寺): بۇ مەسچىت 1929-يىلى 5-ئايدا سېلىنغان. ئومۇمىي دائىرىسى 3164 كۋادرات مېتىر، قۇرۇلۇش مەيدانى 464 كۋادرات مېتىر.

قارابۇت بۇتخانىسى (定湘王庙): چىڭ سۇلالىسىنىڭ ئاخىرقى يىللىرى يەنى گۇاڭشۈي يىللىرى ئۈرۈمچى سېپىلىنىڭ ئىچىگە يەنى ھازىرقى تىيانشان سارىيىنىڭ شەرقىي-جەنۇبىي قاسنىقىغا سېلىنغان كۆركەم، ھەيۋەتلىك بۇتخانا. ئەينى چاغدا بۇ بۇتخانا ئۈرۈمچى شەھىرى بويىچە كۆلىمى ئەڭ چوڭ بۇتخانا ئىدى. بۇ بۇتخانىغا ”دىڭشياڭۋاڭمياۋ“ (定湘王庙) دەپ نام بېرىلگەن. ئۇيغۇرلار بۇ بۇتخانىنى ”قارابۇت“ دەپ ئاتايتتى. چۈنكى بۇ بۇتخانىنىڭ دەرۋازىلىرى قارا سىردا سىرلانغاچقا شۇنداق ئاتىغان.

دۆڭبۇت بۇتخانىسى: خەنزۇلار ”ياۋۋاڭمياۋ“ دەيتتى، ئورنى نىڭشياۋەننىڭ شىمالىدىكى دۆڭدە ئىدى. شۇڭا ”دۆڭبۇت“ دەپ ئاتالغان. 50-يىللاردا بۇ بۇتخانا چېقىۋېتىلىپ ئورنىغا ئۆي باشقۇرۇش ئىدارىسى سېلىنغان. ھازىر ئائىلىلىكلەر ئولتۇراق رايونىغا ئايلاندى.

گاتبۇتى بۇتخانىسى: تىنچلىق يولى مەھەللە ئىش باشقۇرۇش ئورنى ئەتراپىدا ئىدى. 50-يىللاردا چېقىۋېتىلگەن.

قىزىلبۇت (老红庙子): جىجۇجاۋەندىكى تاغنىڭ ئۈستىدە ئىدى، بۇ بىرقەدەر كونا بۇتخانا بولۇپ 1966-يىلى ”مەدەنىيەت زور ئىنقىلابى“ مەزگىلىدە چېقىۋېتىلگەن، كېيىن قايتا سېلىندى.

داخو بۇتخانىسى: بۇ بۇتخانا قىزىلتاغ باغرىدا ئىدى، ھەر يىلى 4-ئاينىڭ 8-كۈنى ۋە 5-ئايدىكى زوڭزا چاغىنىدا بۇتقا ئاتاپ ئۈچ كۈن ئويۇن قويۇلاتتى. بۇدا مۇخلىسلىرى خىلمۇخىل كىيىنىپ سەيلە قىلىشاتتى.

تىرەكبۇت (龙王庙) بۇتخانىسى: ھازىرقى داشمېن پوچتىخانىسىنىڭ ئۇدۇلىدا ئىدى. خەنزۇلار ”لوڭۋاڭمياۋ“ دەپ ئاتايتتى، ھەر يىلى 6-ئاينىڭ 6-كۈنى ئۈچ كۈندىن بەش كۈنگىچە ئويۇن قويۇلاتتى.

شۈيموگۇ بۇتخانىسى: شۈيموگۇنىڭ غەربىدىكى تاغ قاپتىلىغا سېلىنغان بولۇپ، ھازىرقى يېمەكلىكلەر دۈكىنى ئورنىغا توغرا كېلەتتى. بۇ يەردە ھەر يىلى 6-ئايدا ئويۇن قويۇلۇپ سەيلە قىلىناتتى.

چىڭخۇاڭمياۋ بۇتخانىسى (城煌庙): ھازىرقى شىنجاڭ تىياتىرخانىسىنىڭ ئورنىدا ئىدى.

ئورۇس چېركاۋى: ھازىرقى نەنلىياڭ ”شەرق شامىلى“ پار قازان زاۋۇتى ئورنىدا ئىدى.

شۈبىت چېركاۋى: ھازىرقى شەھەرلىك 7-ئوتتۇرا مەكتەپنىڭ شىمالىدا يەنى جەنۇبىي تىنچلىق يولى 178-قورۇدا ئىدى. 1917-يىلى چېركاۋ قىلىنغان. 1933-يىلىدىن كېيىن شېڭ شىسەي مەخپىي سوتخانا قىلغان. 1945-يىلىدىن 1949-يىلىغىچە دىنىي پائالىيەت ئەسلىگە كەلتۈرۈلگەن.

8. ئۈرۈمچىدىكى مۇسۇلمانلار قەبرىستانلىقى

دۆڭكۆۋرۈك، يېڭى مەھەللە، قازانچى مەھەللىسى (ھازىرقى قىزىلبايراق سودا بازىرى ئەتراپى)، كۆنچى مەھەللىسى، بۇلاقبېشى (خەلق مەيدانى ئەتراپلىرى) مەھەللىسى، جىجۇجاۋەن (شاپتۇللۇق)، لومەنچىڭ (ھازىرقى شىنجاڭ يېزا ئىگىلىك ئۈنۈپىرىستېتى ئورنى) لار ئۈرۈمچىدىكى ئەڭ قەدىمىي مەھەللىلەر ئىدى. تارىخىي ماتېرىياللاردىن قارىغاندا ئۈرۈمچى سېپىلى سوقۇلۇشتىن ئىلگىرى

ئۈرۈمچىدە ئادەم ئاز بولۇپ، يۇقىرىقى مەھەللىلەردىن باشقا جايلارنى سازلىق، قۇمۇشلۇق، ئورمانلىق، دەريا، ئېقىن، تېرىلغۇ ئېتىزلىرى ۋە بوز يەرلەر ئىگىلەيتتى. نەچچە ئەۋلاد ئۈرۈمچىدە ياشاپ كەلگەن پېشقەدەملەرنىڭ بايان قىلىشىچە، ئىلگىرى ئۈرۈمچىدە چوڭ-كىچىك ئىككى قەبرىستانلىق بار ئىدى.

كونا شېھىتلىك: ئورنى ھازىرقى 17-ئوتتۇرا مەكتەپ ئورنىدا بولۇپ، شىمالى خاڭچىڭ سېپىلى بىلەن، شەرقى ھازىرقى شىڭشىڭگەي مەسچىتى بىلەن، جەنۇبى ھازىرقى يەنئەن يولى بىلەن، غەربى ھازىرقى تىنچلىق يولى بىلەن تۇتىشىدۇ.

بۇ تارىخى بىرقەدەر ئۇزۇن، كۆلىمى چوڭ، مەشھۇر قەبرىستانلىق بولۇپ، 1870-يىلى ياقۇپبەگ ئۈرۈمچى سېپىللىرىغا ھۇجۇم قىلغاندا يەرلىك ئاھالىدىن نۇرغۇن ئادەم ئۇرۇشتا ئۆلۈپ جەسەتلەر دۆۋىلىنىپ كەتكەن. بۇ جەسەتلەرنى مۇشۇ قەبرىستانلىققا دەپنە قىلغان. شۇندىن كېيىن بۇ قەبرىستانلىقنىڭ دائىرىسى كېڭەيگەن بولۇپ، ئۇرۇشتا قازا قىلغان ئادەملەر قويۇلغانلىقتىن بۇ قەبرىستانلىق "شېھىتلىك" دەپ ئاتالغان.

1940-يىللارغا كەلگەندە بۇ قەبرىستانلىقنىڭ دائىرىسى تېخىمۇ كېڭەيگەن. جايلاشقان ئورنىدىن ئېيتقاندا، يەر ئاستى سۈيى تۆۋەن، سېغىز تۇپراقلىق بولغاچقا جەسەتلەر ئۈچ قەۋەت قويۇلغان. بۇ قەبرىستانلىققا خەلققە تونۇلغان يۇرت مۆتىۋەرلىرى، ئۆلىما ۋە ئالىملار قويۇلغان. قۇمۇل قوزغىلاڭچىلىرىنىڭ رەھبىرى تۆمۈر خەلىپىمۇ مۇشۇ قەبرىستانلىققا قويۇلغانىدى. قەبرىستانلىقنىڭ شىمال تەرىپى خاڭچىڭ سېپىلى بىلەن، قالغان ئۈچ تەرىپى ئادەم بويى ئېگىزلىكتىكى سوقما تام بىلەن قورشالغان بولۇپ، بىر مەسچىت ۋە بىرنەچچە گۈمبەز بار ئىدى. ھازىرقى شېھىتلىك مەسچىتى شۇ قەبرىستانلىققا قاراشلىق مەسچىت ئىدى. 1940-

يىللىرىغا كەلگەندە شېڭ شىسەي بىر مەيدان چىقىرىش ئۈچۈن دۈبەن يامۇل (ھازىرقى ئاپتونوم رايونلۇق پارتكوم قورۇسى) ئەتراپىدىكى ئاھالە ئۆيلىرىنى چېقىپ، ئۇ يەردىكى ئاھالىلەرگە خاڭچىڭ قەلئەسىنىڭ ئىچى ۋە مۇشۇ قەبرىستانلىق ئەتراپىدىن ئۆي-جاي سالىدىغان يەر كۆرسىتىپ بېرىپ، 1941-يىلى بۇ قەبرىستانلىقنى شامالباغقا (ھازىرقى شىنجاڭ خەلق رادىئو ئىستانسىسىنىڭ شەرقىگە) يۆتكىگەن. شۇندىن كېيىن ئەسلىدىكى شېھىتلىك "كونا شېھىتلىك"، يېڭى ئېچىلغان شېھىتلىك "يېڭى شېھىتلىك" دەپ ئاتالغان. ئىگە-چاقىسى بار قەبرىلەر ئەينى ۋاقىتتا يېڭى شېھىتلىككە يۆتكەپ كېتىلگەن. ئىگە-چاقىسى يوق قەبرىلەر كېيىنكى ۋاقىتلارغىچە كونا شېھىتلىككە قالغان. يېڭى شېھىتلىككە ئادەتتىكى پۇقرالاردىن باشقا ئالىملار، ئۆلىمالار، يۇرت مۆتىۋەرلىرى شېڭ شىسەي ۋە گومىنداڭ جاللاتلىرى قولىدا ئۆلتۈرۈلگەن ئىنقىلابچىلار دەپنە قىلىنغان. 1946-يىلى قۇمۇل دېھقانلار ئىنقىلابىنىڭ رەھبىرى خوجانىياز ھاجى مۇشۇ قەبرىستانلىققا دەپنە قىلىنىپ، مەقبەرە تۇرغۇزۇلغان. 1943-يىلىدىن تاكى 1957-يىلىغىچە مېيىتلار يېڭى شېھىتلىككە دەپنە قىلىنىپ كەلدى. 1957-يىلىدىن كېيىن بۇ شېھىتلىك ئەتراپىغا ئۆي-جاي سېلىنىپ، شېھىتلىك دائىرىسى تارايىتىلغانلىقتىن ھازىرقى گۈلساي قەبرىستانلىقى بەرپا قىلىندى.

لومەنچىڭ (ساي مەھەللە) قەبرىستانلىقى: لومەنچىڭ سېپىلىنىڭ شەرقىي جەنۇبى (ھازىرقى نەنلىياڭپو) دا بولۇپ، بۇمۇ قەدىمىي قەبرىستانلىق ھېسابلىنىدۇ. بۇ قەبرىستانلىق توشۇپ كەتكەندىن كېيىن 1918-يىلى چوڭكۆۋرۈكتىكى سالى ئىمام باشلىق يۇرت مۆتىۋەرلىرى دىخۇا (ئۈرۈمچى) ناھىيىسىگە تەستىقلىتىپ ھازىرقى نەنزىگو قەبرىستانلىقىنى بەرپا قىلغان.

ئۇندىن باشقا ئەرگۇڭدا خۇيزۇ قەبرىستانلىقىمۇ بار ئىدى. بۇ جايدا خۇيزۇلارنىڭ بىر مازىرى بولۇپ، ئورنى يۇمىلاق تاغ ئۈستىدە يەنى باجاخۇ خىش زاۋۇتىنىڭ غەربىدىكى دۆڭ ئۈستىدە ئىدى.

ئىككىنچى باب ئۈرۈمچىدىكى تاغلار، جىلغىلار، دېھقانچىلىق نۇقتىلىرى ۋە قولتۇقلار ناملىرى

1. ئۈرۈمچىدىكى تاغلار ناملىرى

كۆكتاغ : ئۈرۈمچىنىڭ شەرقىدىكى كىچىك تاغلارنى خەنزۇلار ”دوڭشەن“ (شەرقىي تاغ) دەپ ئاتايدۇ. ئۇيغۇرلار بۇ تاغلارنى ”كۆكتاغ“ دەپ ئاتايتتى.

بۇغدا تېغى (博格大山) : تۆپەئاتا تېغى ۋاقتىنىڭ ئۆتۈشى بىلەن ”بۇغدا تېغى“ دەپ ئاتالدى. بۇغدا تېغى شەرقتە يەتتەقۇدۇق تاغ ئېغىزىدىن باشلىنىپ غەربتە داۋانچىڭدىكى قىرچىن غولغىچە سوزۇلىدۇ، ئۇنىڭ دېڭىز يۈزىدىن ئوتتۇرىچە ئىگىزلىكى 3500 مېتىر كېلىدۇ، 5000 مېتىردىن ئېگىز چوققىسىدىن يەتتىسى بار. تۆپەئاتا (بۇغدا) چوققىسى ئەڭ ئېگىز بولۇپ، ئۇنىڭ دېڭىز يۈزىدىن ئېگىزلىكى 5445 مېتىر كېلىدۇ. قار سىزىقىنىڭ ئېگىزلىكى 3800—3900 مېتىر ئەتراپىدا. مۇزلۇق كۆلىمى 80 كۋادرات كىلومېتىر كېلىدۇ.

نەنشەن تېغى (南山) : ئۈرۈمچىنىڭ جەنۇبىدىكى ئۆتكىن تېغى، يىلان قوۋۇرغا تېغى^① تۆگە داۋان تېغى قوشۇلۇپ خەنزۇچە ”نەنشەن“ (جەنۇبىي تاغ) دەپ ئاتالغان. ئۇيغۇرلار بۇ تاغلارنى ”يۇقىرىقى تاغ“ دەپ ئاتايتتى. سەۋەبى ئۈرۈمچى دەرياسى شۇ تاغدىن باشلىنىدۇ. بۇ تاغلار شەرقتىن غەربكە سوزۇلغان بولۇپ، بۇ

① «شىنجاڭ ئۇيغۇر ئاپتونوم رايونى خەرىتىلەر توپلىمى» دا ”يىلان قوۋۇرغا“ دەپ ئېلىنغان.

تاغلاردا 4000 مېتىردىن ئېگىز چوققىدىن 27 سى بار. ئەڭ ئېگىز چوققىسىنىڭ دېڭىز يۈزىدىن ئېگىزلىكى 4433 مېتىر كېلىدۇ. قار سىزىقى دېڭىز يۈزىدىن 3700 مېتىر ئېگىز. مۇزلۇق كۆلىمى 66.5 كۋادرات كىلومېتىر بولۇپ، غايەت زور تەبىئىي قاتتىق سۇ ئامبىرى ھېسابلىنىدۇ.

يامالىق تېغى: بۇ تاغ ئۈرۈمچىنىڭ غەربىي قىسمىغا جايلاشقان. "يامالىق" دېگەن سۆز "ياغىبالىق" دېگەن سۆزدىن ئۆزگەرگەن. يامالىق تېغىنىڭ شەرقىي شىمالدىن غەربىي جەنۇبقا ئۇزۇنلۇقى توققۇز كىلومېتىر، كەڭلىكى بەش كىلومېتىر كېلىدۇ. ئەڭ ئېگىز چوققىسى يەنى ياشلار چوققىسى دېڭىز يۈزىدىن 1397.6 مېتىر ئېگىز. يامالىق تېغىنىڭ شەھەر رايونىدىن نىسپىي ئېگىزلىكى 500 مېتىردىن ئاشىدۇ.

شىشەن (西山): بۇ ئۈرۈمچىنىڭ غەربىدىكى تاغ بولغاچقا خەنزۇچە "شىشەن" (غەربىي تاغ) دەپ ئاتالغان. ئۇيغۇرلار بۇ تاغنى "قۇرۇقتاغ" دەپ ئاتايتتى. بۇ تاغنىڭ شەرقىي ئۇچى ئاچال (西道岔) دىن باشلىنىپ غەربىي ئۇچى سانجى دەرياسىغىچە سوزۇلغان. ئومۇمىي ئۇزۇنلۇقى 20 كىلومېتىر ئەتراپىدا. بۇ تاغنىڭ كۆمۈر زاپىسى مول، كۆمۈر قەۋىتى قېلىن، كۆمۈلۈشى تېپىز. شۇڭا يەرلىك ئۇيغۇرلار "قۇرۇقتاغنىڭ كۆمۈرىنى مۇشتلاپ ئېچىۋالغىلى بولىدۇ" دەپ تەرىپلەيدۇ.

خۇڭشەن (红山): "خۇڭشەن" ئۇيغۇرچە "قىزىل تاغ" دېگەن نامنىڭ خەنزۇچە تەرجىمىسى ئىدى. قىزىل تاغ ئۈرۈمچىنىڭ ئوتتۇرا قىسمىغا، ئۈرۈمچى دەرياسىنىڭ شەرقىي قاسنىقىغا جايلاشقان. ئۇنىڭ غەربىي ئۇچى قىزىل تاغ تۇمشۇقى (مۇنار بار جاي) دىن باشلىنىپ، شەرقىي ئۇچى بۇلاق تاغقا تۇتىشىدۇ. غەربىي جەنۇبتىن شەرقىي شىمالغا سوزۇلغان. ئۇزۇنلۇقى تەخمىنەن 5.3

كىلومېتىر. كەڭلىكى بىر كىلومېتىر ئەتراپىدا. ئەڭ ئېگىز نۇقتىسى بۇلاقتاغ ياقىسىدا بولۇپ، دېڭىز يۈزىدىن ئېگىزلىكى 935.5 مېتىر. قىزىل تاغ تۇمشۇقىدىكى مۇنار جايلاشقان ئورۇن دېڭىز يۈزىدىن 918.6 مېتىر ئېگىز.

جىجۇشەن (蜘蛛山): ھازىرقى "ئۆكتەبىر" تراكتور زاۋۇتى ئىچىدىكى كىچىك تاغنىڭ خەنزۇچە نامى "جىجۇشەن" دەپ ئاتالغان، مەنىسى "ئۆمۈچۈك تاغ" دېگەنلىك بولىدۇ. ئۇيغۇرلار بۇ تاغنى "كىندىك تاغ" دەپ ئاتايدۇ. بۇ يىگانە تاش تاغ بولۇپ، ئۇنىڭ جەنۇبتىن شىمالغا ئۇزۇنلۇقى 300 مېتىر، شەرقتىن غەربكە كەڭلىكى 100 مېتىر، يەر يۈزىدىن ئېگىزلىكى 20 مېتىر كېلىدۇ. پىڭدىڭشەن (平顶山): ھازىرقى ئۈرۈمچى شەھەرلىك ئاممىۋى ئاپتوبۇس شىركىتى ئارقىسىدىكى توپا تاغ "پىڭدىڭشەن" دەپ ئاتىلىدۇ. بۇ تاغنىڭ ئۈستى تۈپتۈز بولغاچقا خەنزۇچە شۇنداق ئاتالغان. بۇ سېغىز توپىلىق تاغ بولغاچقا ئۇيغۇرچە نامى "توپا تاغ" دەپ ئاتالغان. ئۇنىڭ كەڭلىكى 500 مېتىر ئەتراپىدا، ئۇزۇنلۇقى 1300 مېتىر. نىسپىي ئېگىزلىكى 50 مېتىر. شەرقىي جەنۇبتىن غەربىي شىمالغا سوزۇلغان. ئەڭ ئېگىز جايىنىڭ (شەرقىي جەنۇب تۇمشۇقىنىڭ) دېڭىز يۈزىدىن ئېگىزلىكى 876 مېتىر.

لىيۇشەن (鲤鱼山): ھازىرقى شىنجاڭ تېببىي ئىنستىتۇتىنىڭ شىمالىدىكى يۇمىلاق تاغ خەنزۇچە "لىيۇشەن" (سازان بېلىق تاغ) دەپ ئاتالغان. بۇ تاغ جەنۇبتىن شىمالغا سوزۇلىدۇ. باش تەرىپى دۈپدۈگىلەك، گۈمبەزگە ئوخشاش ئۇچلۇق چوقا بولۇپ، جەنۇبتىن يەنى شەھەر ئىچىدىن قارىسا، يۇپۇمىلاق كۆرۈنىدۇ. شۇڭا ئۇيغۇرچە "يۇمىلاق تاغ" دەپ ئاتالغان. بۇ چوققىنىڭ شىمال تەرىپىدىكى دۆڭلۈك ياندىن قارىسا خۇددى سازان بېلىقتەك

كۆرۈنگەچكە خەنزۇچە نامى "ليوشەن" دەپ ئاتالغان. يۇمىلاق تاغ چوققىسىنىڭ (ھازىرقى مۇنارنىڭ ئورنى) دېڭىز يۈزىدىن ئېگىزلىكى 853 مېتىر كېلىدۇ.

خېيجياشەن (黑家山): ئۈرۈمچى شەھەر رايونىنىڭ شەرقىي جەنۇبىدىكى كىچىك تاغ "خېيجياشەن" (خېي ئائىلىسىنىڭ تېغى) دەپ ئاتالغان. سەۋەبى، بۇ تاغدا ئەينى يىللىرى خېي فامىلىلىك بىر ئائىلە ماكانلاشقانچە خەنزۇچە نامى شۇنداق ئاتالغان. بۇ تاغدا ئىلگىرى سۈيى تاش ئاستىدىن چىقىدىغان بىر بۇلاق بولغاچقا بۇ تاغنىڭ ئۇيغۇرچە نامى "تاشبۇلاق تاغ" دەپ ئاتىلاتتى. بۇ تاغنىڭ شەرقىي شىمالدىن غەربىي جەنۇبقا سوزۇلغان ئۇزۇنلۇقى 800 مېتىردىن ئاشىدۇ. كەڭلىكى 500 مېتىرغا يېقىن، نىسپىي ئېگىزلىكى 25 مېتىر كېلىدۇ.

چىڭچۈەنشەن (清泉山): شۈيمۇگۇ ئېقىنىنىڭ باش تەرىپىدىكى بۇلاق تاغ "چىڭچۈەنشەن" (سۈزۈكبۇلاق تاغ) دەپ ئاتالغان. چۈنكى بۇ تاغدىن سۈپسۈزۈك بۇلاق سۇلىرى ئېقىپ چىقىدىغان بولغاچقا خەنزۇچە نامى شۇنداق ئاتالغان. ئۇيغۇرچە نامى "بۇلاق تاغ" دېيىلەتتى. بۇ تاغنىڭ ئۇزۇنلىقى 1.5 كىلومېتىر، دېڭىز يۈزىدىن ئېگىزلىكى 865 مېتىر.

ۋېنچۈەنشەن (温泉山): شۈيمۇگۇ ئېقىنىنىڭ شەرقىي قاسنىقىدىكى بۇ تاغ خەنزۇچە "ۋېنچۈەنشەن" دېيىلسە، ئۇيغۇرچە "ئارشاڭ تاغ" دەپ ئاتىلاتتى. بۇ تاغنىڭ ئۇزۇنلۇقى 1.2 كىلومېتىر، دېڭىز يۈزىدىن ئېگىزلىكى 864.7 مېتىر.

شۈيتاشەن (水塔山): سۇ مۇنار تېغى. بۇ تاغ شۈيمۇگۇ ئېقىنىنىڭ باش قىسمىغا جايلاشقان. شەرقىي ئۈچى شۈيمۇگۇ جىلغىسىدىن باشلىنىپ، غەربىي ئۈچى "1-ئىيۇل" توقۇمىچىلىق زاۋۇتىنىڭ ئائىلىلىكلەر رايونىغىچە سوزۇلىدۇ. ئۇنىڭ ئۇزۇنلۇقى

بىر كىلومېتىر، دېڭىز يۈزىدىن ئېگىزلىكى 867 مېتىر كېلىدۇ. تاغ ئۈستىدە ئۈچ سۇ ساقلاش كۆلىچىكى بولۇپ، بۇ كۆلچەكلەر تۈرىبىلىق سۇ مۇنارىنىڭ رولىنى ئوينىغاچقا 1984-يىلى بۇ تاغقا ئۇيغۇن "سۇ مۇنار تېغى"، خەنزۇچە "شۈيتاشەن" دەپ نام بېرىلدى.

2. ئۈرۈمچىدىكى جىلغىلار ۋە سايىلار ناملىرى

نەنزىگۇ (碾子沟): بۇ سۆز "يارغۇنچاق جىلغىسى" دېگەن مەنىدە. نەنزىگۇ ئۈرۈمچى شەھىرىنىڭ غەربىي قىسمىغا جايلاشقان، شەرق تەرىپى تىنچلىق ئۆستىڭىنىڭ غەربىي تارمىقى بىلەن، غەرب تەرىپى يامالىق تېغى بىلەن، جەنۇب تەرىپى ساڭلۇيۈەن بىلەن، شىمال تەرىپى كىندىك تاغ بىلەن چېگرىلىنىدۇ. بۇ جاي ئىلگىرى سۈيى مول، قويۇق ئورمان بىلەن قاپلانغان مەنزىرىلىك جاي ئىدى. چىڭ سۇلالىسىنىڭ دەسلەپكى يىللىرى شىنجاڭغا كەلگەن بەزى قول ھۈنەرۋەنلەر بۇ جايدا يارغۇنچاق ياساپ، گۈرۈچ ئاقلاپ، ئۇن تارتقان. شۇڭا "نەنزىگۇ" (يارغۇنچاق جىلغىسى) دەپ ئاتىلىپ قالغان. ئۇيغۇرلار بۇ جاينى "خۇمدانلىق" دەپ ئاتايدۇ.

لۇ يۈەنگەي (炉院街): لۇيۈەنگەي نەنزىگۇ بىلەن ساڭخاڭگۇ ئارىلىقىغا جايلاشقان. بۇ يەردە "1-ئاۋغۇست" ئۇن زاۋۇتى، ئاپتونوم رايونلۇق 3-ئىستانوڭ زاۋۇتى قاتارلىق نەچچە ئون ئورۇن بار. ئازادلىقتىن ئىلگىرى بۇ يەردە چۆيۈن ئېرىستىپ ئوچاق، ھارۋا قازىنى قۇيۇپ ساتىدىغان ھۈنەرۋەنلەر كۆپ بولغاچقا "لۇيۈەنگەي" (قۇيۇمچىلار مەھەللىسى) دەپ ئاتالغان. بۇ جاينىڭ ئۇيغۇرچە نامى "توپتېرەك" دەپ ئاتىلاتتى. كىشىلەر سەيلە تاماشا قىلىدىغان جاي ئىدى.

ساخفاڭگۇ (仓房沟) : بۇ سۆز "ساڭ (ئامبار) جىلغىسى" دېگەن مەنىدە. ئىلگىرى بۇ جاي ئورمان ۋە چاتقاللار بىلەن قاپلانغان ئادەم شالاڭ جاي ئىدى. چىڭ سۇلالىسىنىڭ چيەنلۇڭ يىللىرى بۇ جايغا ئاشلىق ئامبارلىرى، تۈگمەنلەر ياسالغانلىقى ئۈچۈن "ساخفاڭگۇ" (ساڭ جىلغىسى) دەپ ئاتالغان. ئۇيغۇرلار بۇ جايىنى "تۆشۈك تام" دەپ ئاتايتتى. «شىنجاڭنىڭ خەرىتىلىك تەزكىرىسى» دە: "ساخفاڭگۇ شەھەرنىڭ ئون يول غەربىي جەنۇبىدا" دەپ كۆرسىتىلگەن.

ۋاڭجياڭگۇ (王家沟) : بۇ سۆز "ۋاڭ جەمەتنىڭ جىلغىسى" دېگەن مەنىدە. ۋاڭجياڭگۇ تودۇڭخې يېزا ئىگىلىك مەيدانىنىڭ شەرقىي جەنۇبىغا جايلاشقان، جىلغا كەڭلىكى 600 مېتىر. ئۇزۇنلۇقى يەتتە كىلومېتىر. چىڭ سۇلالىسىنىڭ جياچىڭ يىللىرى ۋاڭجياڭگۇ جىلغىسىنىڭ ئاغزىغا ئادەم كۆچۈرگەن چاغدا دەسلەپ "ۋاڭ" فامىلىلىك بىر ئائىلە مۇشۇ جىلغىغا جايلىشىپ قالغاچقا، "ۋاڭجياڭگۇ" دەپ ئاتىلىپ قالغان («ئۈرۈمچى شەھىرىنىڭ يەر ناملىرى خەرىتىلىك تەزكىرىسى»، 278-بەت). ئىلگىرى بۇ جايدا يەرلىك ئۇيغۇرلاردىن سېيىتنىياز، ئاسىپ، موللىنىياز قاتارلىق كىشىلەرنىڭ ئۆي-جايلىرى بار ئىدى. بۇ جىلغىنىڭ ئەسلى نامى "قىزىلساي" دەپ ئاتىلاتتى. بۇ جىلغىنىڭ ئىككى قاسنىقىدىكى تاغ قىزىل قىيا تاشلىق تاغ بولغاچقا، پۈتۈن جىلغا قىپقىزىل كۆرۈنەتتى. شۇڭا "قىزىلساي" دەپ ئاتالغان.

خۇگۇ (后沟) : بۇ سۆز "ئاخىرقى غول" دېگەن مەنىدە. خۇگۇنىڭ ئورنى ئۈرۈمچىنىڭ شەرقىي جەنۇبىي قىسمىدىكى داۋانچىڭغا توغرا كېلىدۇ. ئۈرۈمچى بىلەن بولغان ئارىلىقى 90 كىلومېتىر. خۇگۇنى ئۇيغۇرلار "قىرچىن غول" دەپ ئاتايدۇ. چۈنكى بۇ غولدا قىرچىن دەرىخى كۆپ ئۆسكەن بولغاچقا شۇنداق

ئاتالغان. "خۇگۇ" (ئاخىرقى غول) دېگەن خەنزۇچە نامغا كەلسەك داۋانچىڭنىڭ شىمالىدىكى بۇغدا تېغىدىن ھاسىل بولغان گاۋ يازى، ئاقسۇ، خېيگۇ قاتارلىق ئۈچ چوڭ غول ۋە بىرقانچىلىغان كىچىك غوللار سۇلىرى مۇشۇ قىرچىن غولدا قوشۇلۇپ قىرچىن غول ئېقىنىنى ھاسىل قىلىپ، تەڭرىتاغنىڭ شىمالىدىن تەڭرىتاغنىڭ جەنۇبىدىكى توقسۇنغا ئۆتىدىغان بولغاچقا "ئاخىرقى غول" (غوللارنىڭ ئاخىرى) دەپ ئاتالغان. قىرچىن غول يەنە تەڭرىتاغنىڭ شىمالىدىن جەنۇبىغا ئۆتىدىغان مۇھىم ئۆتكەللەرنىڭ بىرى.

بەيياڭخې (白杨河) : بۇ سۆز "ئاق تېرەك دەرياسى" دېگەن مەنىدە، قىرچىن غولىدىن ئېقىپ ئۆتىدىغان ئېقىن سۇنى خەنزۇلار "بەيياڭخې" دەپ ئاتايدۇ. ئۇيغۇرلار "تېرەك ئېقىن" دەپ ئاتايدۇ كەلگەن.

گاۋيازىخې (高崖子河) : بۇ سۆز "ئېگىز يار دەرياسى" دېگەن مەنىدە. گاۋيازىخېنىڭ ئورنى داۋانچىڭنىڭ شەرقىي شىمالىغا توغرا كېلىدۇ (تېرەك ئېقىنىنىڭ يۇقىرى ئېقىنى). بۇ ئېقىننىڭ سۇ يىغىش مەيدانى 331 كۋادرات كىلومېتىر كېلىدۇ. يىللىق ئوتتۇرىچە ئېقىم مىقدارى 64 مىليون 300 مىڭ كۇب مېتىرغا يېتىدۇ. دەريانىڭ باش قىسمى ئېگىز تاغدىن باشلانغاچقا، ئېقىننىڭ ئىككى قاسنىقىدا تىك ياردانلار كۆپ. شۇڭا خەنزۇچە نامى "ئېگىز يار دەرياسى" دەپ ئاتالغان. ئۇيغۇرلار بۇ ئېقىن ئاقىدىغان سايىنى "چاقماق ساي"، بۇ ئېقىننى "چاقماق ئېقىن" دەپ ئاتايدۇ كەلگەن.

ئاقسۇ ئېقىنى (阿克苏河) : بۇ ئېقىننىڭ ئورنى داۋانچىڭنىڭ شىمالىدا. سۇ يىغىش مەيدانى 351 كۋادرات كىلومېتىر كېلىدۇ. يىللىق ئوتتۇرىچە نورمال ئېقىم مىقدارى 79 مىليون 160 مىڭ كۇب مېتىرغا يېتىدۇ. بۇ ئېقىن شۇ جايدىكى "ئاقسۇ" دەپ ئاتىلىدىغان قەدىمىي مەھەللىدىن ئېقىپ ئۆتىدىغان بولغاچقا، تارىختىن بۇيان

”ئاقسۇ ئېقىنى“ دەپ ئاتىلىپ كەلگەن.

خېيگۇ(黑沟): بۇ سۆز ”قاراجىلغا“ دېگەن مەنىدە، خېيگۇنىڭ ئورنى داۋانچىڭنىڭ شىمالىدا. يىللىق ئوتتۇرىچە نورمال ئېقىم مىقدارى 60-مىليون 550 كۇب مېتىر. بۇ ئېقىننىڭ باش تەرىپى تەڭرىتاغنىڭ دېڭىز يۈزىدىن 4000 مېتىر ئېگىز چوققىلىرىدىن باشلىنىپ قېلىن ئورمانلىق غوللاردىن ئېقىپ كېلىدىغان بولغاچقا، ئۇيغۇرچە نامى بۇرۇندىنلا ”قاراڭغۇ غول“ دەپ ئاتىلاتتى. ”مەدەنىيەت زور ئىنقىلابى“ يىللىرى بۇ ئېقىننىڭ ”خېيگۇ“ دېگەن خەنزۇچە نامىنى ”خوڭگۇ“ (قىزىل جىلغا) دەپ ئۆزگەرتكەن بولسىمۇ، يەنىلا ”خېيگۇ“ دەپ ئاتىلىپ كېلىۋاتىدۇ.



ئۈرۈمچىنىڭ جەنۇبىي قىسمىدىكى نەنشەن رايونىدا ئاساسلىق غول ۋە سايىلاردىن شياۋدۇڭگۇ، دادۇڭگۇ، پەنفاڭگۇ، داشىگۇ قاتارلىق تۆت غول بار.

شياۋدۇڭگۇ(小东沟): شەرق تەرەپتىكى بىرىنچى غول بۇلۇپ، بۇ نام ”شەرقتىكى كىچىك غول“ دېگەن مەنىدە. شياۋدۇڭگۇنىڭ سۇ يىغىش مەيدانى 198 كۋادرات كىلومېتىر، يىللىق ئوتتۇرىچە نورمال ئېقىم مىقدارى 12 مىليون 330 مىڭ كۇب مېتىرغا يېتىدۇ.

دادۇڭگۇ(大东沟): شەرق تەرەپتىكى ئىككىنچى غول ”دادۇڭگۇ“ (大东沟) دەپ ئاتىلىدىغان بولۇپ، ”شەرقتىكى چوڭ غول“ دېگەن مەنىدە. بۇ غولنىڭ سۇ يىغىش مەيدانى 18 كۋادرات كىلومېتىر. يىللىق ئوتتۇرىچە نورمال ئېقىم مىقدارى 48 مىليون

500 مىڭ كۇب مېتىرغا يېتىدۇ.

بەنفاڭگۇ(板房沟): شەرقتىن سانغاندا ئۈچىنچى غول بولۇپ، ”بەنفاڭگۇ“ دېگەن سۆز ”ياغاچ ئۆي غول“ دېگەن مەنىدە. بۇ غولدا ياغاچ ئۆيلەر كۆپ بولغاچقا خەنزۇچە نامى شۇنداق ئاتالغان. بۇ غولنىڭ ئۇيغۇرچە نامى ”ياغاچ غول“ دەپ ئاتىلاتتى. داشىگۇ(大西沟): شەرقتىن سانغاندا تۆتىنچى غول يەنى غەربتىكى غول بولۇپ، ”داشىگۇ“ سۆزىنىڭ مەنىسى ”غەربتىكى چوڭ غول“ دېگەنلىك. ئۈرۈمچى دەرياسى مۇشۇ غولدىن كېلىدۇ. بۇ غول سۇ مىقدارى جەھەتتىن ئالغاندا باشقا غوللاردىن چوڭ. جۇغراپىيىلىك ئورنى جەھەتتىن ئەڭ چەتتىكى غول بولغاچقا، خەنزۇچە نامى ”غەربتىكى چوڭ غول“ دەپ ئاتالغان. ئۇيغۇرچە نامى ”سۇ ساي“ دەپ ئاتىلىدۇ.

چيەنشيا(前峡)، خۇشيا(后峡): چيەنشيا—”ئالدىنقى بوغۇز“، خۇشيا—”ئارقا بوغۇز“ دېگەنلىك بولىدۇ. ئۈرۈمچى دەرياسى تەڭرىتاغنىڭ غول ئۆمۈرتقىسى ئۈستىدىكى مۇز داۋان (بىرىنچى نومۇرلۇق مۇزلۇق) دىن باشلىنىپ شىمالغا قاراپ ئېقىپ، خۇشياغا كەلگەندە بىرىنچى تار بوغۇزدىن ئۆتۈپ كەڭ سايغا چىقىدۇ. ئاندىن چيەنشياغا كەلگەندە ئىككىنچى تار بوغۇزدىن ئۆتۈپ، تاغدىن چىقىدۇ. چيەنشيا (ئالدىنقى بوغۇز)، خۇشيا (ئىككىنچى بوغۇز) ئۇيغۇرچە ”ئالدى قىسلاڭ“، ”ئارقا قىسلاڭ“ دەپ ئاتىلاتتى.

تۇگۇڭ(头工): بۇ سۆز ”بىرىنچى ئىش مەيدانى“ دېگەن مەنىدە. تۇگۇڭنىڭ ئورنى شەھەر رايونىنىڭ غەربىي شىمال قىسمىغا توغرا كېلىدۇ. شىمالى شەھەرلىك قان مەركىزى بىلەن، جەنۇبى شەھەرلىك ئاپتوبۇس شىركىتى بىلەن، غەربى توپا تاغدىكى ماي ئىسكىلاتى بىلەن چېگرىلىنىدۇ. دائىرىسى ئىككى كىلومېتىر

ئۆچۈرسىدە. "شۈەنرېنباۋ" (宣仁堡) قورغىنى مۇشۇ تۈگۈڭدا ئىدى. «شىنجاڭنىڭ خەرىتىلىك تەزكىرىسى» دە كۆرسىتىلىشىچە: ئەينى يىللاردا چىڭ سۇلالىسى قوشۇنلىرىنىڭ ئوتتۇرا باتالىئونىنىڭ بىر قىسىم ئەسكەرلىرى مۇشۇ قورغانغا جايلىشىپ تېرىقچىلىق قىلغاچقا ۋە بۇ جاي باش تەرەپتە بولغاچقا "تۈگۈڭ" يەنى "بىرىنچى ئىش مەيدانى" دەپ ئاتالغان. ئەينى چاغدىكى پۈتۈكچىلەر "头工" دىكى "工" خېتىنى ئۆزگەرتىپ "管" قىلىپ يېزىپ قويغان. تۈگۈڭنى ئۇيغۇرلار "پوشكال گەنزە" دەيدۇ.

ئەرگۈڭ(二工): بۇ سۆز "ئىككىنچى ئىش مەيدانى" دېگەن مەنىدە. ئورنى شەھەر رايونىنىڭ ئوتتۇرا قىسمىغا توغرا كېلىدۇ. شىمالى بېيجىڭ يولى بىلەن، شەرقى غەربىي خېنەن يوللىرىنىڭ كېسىشكەن ئاچىلى بىلەن چېگرىلىنىدۇ. "خۇەيىباۋ قورغىنى" (怀义堡) مۇشۇ جايدا ئىدى. تارىخى ماتېرىياللاردا: "خۇەيىباۋ قورغىنى ئۈرۈمچى شەھىرىدىن 25 يول غەربتە. بۇ قورغان چىيەنلۇڭنىڭ 27-يىلى ياسالغان. ئايلانمىسى 1.7 يول (850 مېتىر)، ئېگىزلىكى بىر جاڭ بىرچى (3.66 مېتىر) تۆت قوۋۇقى بار. قورغان ئىچىدە 300 ئېغىز ئۆي بار" دەپ كۆرسىتىلگەن. ئوتتۇرا باتالىيونىنىڭ بىر قىسىم تېرىقچىلىق قىلغۇچى ئەسكەرلىرى مۇشۇ قورغانغا جايلاشقان. جايلاشقان ئورنى تۈگۈڭنىڭ ئايغىدا بولغىنى ئۈچۈن "ئەرگۈڭ" (ئىككىنچى ئىش مەيدانى) دەپ ئاتالغان.

سەنگۈڭ(三工): بۇ سۆز "ئۈچىنچى ئىش مەيدانى" دېگەن مەنىدە. سەنگۈڭنىڭ ئورنى ئۈرۈمچى شەھىرىنىڭ 32 يول غەربىي شىمالىغا توغرا كېلىدۇ. ھازىرقى ئۈرۈمچى ناھىيىسى ئەرگۈڭ يېزىسىنىڭ 3-كەنت 1-مەھەللىسىدىكى مەسچىتنىڭ شىمالىي تېمى سەنگۈڭدىكى كونا قورغان "لېچۈەنباۋ" (乐全堡) نىڭ ئورنى ئىدى.

بۇ قورغان "سەنگۈڭ" دەپ ئاتالغان. بۇ قورغان چىيەنلۇڭنىڭ 27-يىلى ياسالغان. قورغاننىڭ ئايلانمىسى 1.7 يول (850 مېتىر). ئېگىزلىكى بىر جاڭ بىرچى (3.66 مېتىر) كېلەتتى. تۆت قوۋۇقى، قورغان ئىچىدە 300 ئېغىز ئۆي بار ئىدى.

سىگۈڭ (四工): بۇ سۆز "تۆتىنچى ئىش مەيدانى" دېگەن مەنىدە. سىگۈڭنىڭ ئورنى ئۈرۈمچى شەھىرىنىڭ 35 يول غەربىي شىمالىغا توغرا كېلىدۇ. يەنى ھازىرقى ئۈرۈمچى ناھىيىسىنىڭ ئەرگۈڭ يېزىسىنىڭ 3-كەنت 3-مەھەللىسىدىكى ئات ئېغىلى بىلەن مەكتەپنىڭ ئارىلىقى سىگۈڭدىكى كونا قورغان "باۋچاڭباۋ" (宝昌堡) نىڭ ئورنى ئىدى. بۇ قورغان چىيەنلۇڭنىڭ 27-يىلى سېلىنغان. بۇ قورغان "سىگۈڭ" دەپ ئاتالغان. بۇ قورغاننىڭ ئايلانمىسى 850 مېتىر، ئېگىزلىكى 3.66 مېتىر. تۆت قوۋۇقى، قورغان ئىچىدە 100 ئېغىز ئۆي بار ئىدى.

سىگۈڭنىڭ ئۇيغۇرچە نامى "شەھەر دۆڭ" ئىدى. بۇ جايدا ئولتۇرۇشلۇق يەر ئىگىسى ئۇيغۇرلاردىن ئابدىمەت ئىمام، رامزان ئاكا، توختى شاڭئىيو، سىيىتنىياز ئاكا، ئىمىننىياز ئاخۇنۇم، يۈسۈپ ئاكا قاتارلىقلار بار ئىدى. بۇ يەردە يەنە مەسچىتمۇ بار ئىدى.

شياۋشىگۈ (小西海): بۇ سۆز "كىچىك غەربىي ئېرىق" دېگەن مەنىدە. شياۋشىگۈنىڭ ئورنى ھازىرقى بېيجىڭ جەنۇبىي يولىنىڭ ئوتتۇرا قىسمىنىڭ غەربىي قاسنىقىغا توغرا كېلىدۇ. بۇ جايدا ئۈرۈمچى دەرياسىدىن سۇ باشلايدىغان بىر كىچىك ئېرىق بار ئىدى. بۇ ئېرىقنىڭ ئورنى ئۈرۈمچى دەرياسىنىڭ غەربىدە بولغاچقا "شياۋشىگۈ" دەپ ئاتالغان.

3. ئۈرۈمچى دەرياسىنىڭ شەرقىدىكى قولىقلار ناملىرى

ئىلگىرى ئۈرۈمچى دەرياسىنىڭ شەرقى ئېدىرلىق بولۇپ، پاكار-پاكار تاغلار (دۆڭلۈكلەر) كۆپ ئىدى. تاغلار ئارىسىدىكى قولىقلاردا ئېقىپ تۇرغان بۇلاق سۇلىرى، دەل-دەرەخلەر، قومۇشلۇق ۋە سازلىقلار بار ئىدى. چىڭ سۇلالىسىنىڭ دەسلەپكى يىللىرى ئۈرۈمچى دەرياسىنىڭ غەربىگە ئادەم كۆچۈرۈلۈپ تېرىقچىلىق قىلىنغان ۋە ئۈرۈمچى دەرياسىنىڭ شەرقىدىكى پاكار تاغلار ئارىسىدىكى قولىقلارمۇ تەكشۈرۈلۈپ چىقىلىپ، ئۇ يەرلەرگە ئادەم كۆچۈرۈپ ماكانلاشتۇرۇلغان ۋە قولىقلارغا جايلىشىش تەرتىپى بويىچە نام بېرىلگەن. ھازىرقى "تۇداۋۇەن" (头道湾)، "ئەرداۋۇەن" (二道湾)، "نىڭشىياۋەن" (宁夏湾)، "ليۇداۋۇەن" (六道湾)، "چىداۋۇەن" (七道湾)، "باداۋۇەن" (八道湾)، "جىۋداۋۇەن" (九道湾)، "كازىۋەن" (卡子湾) دېگەن يەر ناملىرى شۇنداق پەيدا بولغان.

تۇداۋۇەن(头道湾): يەنئەن يولى بىلەن ئىتتىپاق يولى ئوتتۇرىسىدىكى دۆڭلۈك (شىنجاڭ خەلق رادىئو ئىستانسىسى جايلاشقان دۆڭلۈك) ۋە دۆڭبۇت جايلاشقان پاكار تاغ ئارىسىدىكى قولىق "تۇداۋۇەن" دەپ ئاتالغان. بۇ جاي شامال يولىغا جايلاشقان، بوران كۆپ چىقىدىغان جاي بولغاچقا، بۇ جايدا تېرىقچىلىق قىلىپ كەلگەن ئەجدادلار بۇ جايعا "شامالباغ" دەپ نام بەرگەن.

ئازادلىقتىن ئىلگىرى بۇ جايدا يەرلىك ئۇيغۇرلاردىن تۇيغۇن ھاجى، ئۆمەر ھاجى، روزاخۇن، ياقۇبباي، زونۇنئاخۇن قاتارلىق يەر ئىگىلىرى بار ئىدى، ئۇندىن باشقا خۇيزۇ دېھقانلارمۇ بار

ئىدى. ھازىر بۇرۇنقى "تۇداۋۇەن" دېگەن نام ئىستىمالدىن قېلىپ "داۋان" دېگەن نام قوللىنىلىۋاتىدۇ. داۋاننىڭ شەرقى "دۆڭ داۋان"، جەنۇبى "نەنداۋان" دەپ ئاتىلىدىغان بولدى.

نىڭشىياۋەن(宁夏湾): ھازىرقى مۇسۇلمانلار شىركىتى ئەتراپى "نىڭشىياۋەن" دەپ ئاتىلىدۇ. چىڭ سۇلالىسىنىڭ چيەنلۇڭ يىللىرى نىڭشىيادىكى خەييەن، تىشىجى، گودەيلەردە سۇ ئاپىتى بولغاندا ئۆي-ماكانسىز قالغان 250 دېھقان مۇشۇ جايعا كېلىپ ماكانلاشقانلىقى ئۈچۈن بۇ ئەتراپ "نىڭشىياۋەن" (نىڭشىيا قولىقى) دەپ ئاتالغان.

ئېرداۋۇەن(二道湾): دۆڭبۇت جايلاشقان پاكار تاغ بىلەن بەخت يولى جايلاشقان دۆڭلۈك ئوتتۇرىسىدىكى قولىق يەنى شەھەرلىك 28-ئوتتۇرا مەكتەپ ئەتراپى "ئەرداۋۇەن" (ئىككىنچى قولىق) دەپ ئاتالغان. ھازىرقى بەخت يولىنىڭ شەرقىي ئۇچى يەنى ئاپتونوم رايونلۇق ئىتتىپاق مەكتىپى ئەتراپى "سەنداۋۇەن" (ئۈچىنچى قولىق) دەپ ئاتالغان. سەنداۋۇەن بىلەن ليۇداۋۇەن ئوتتۇرىسىدا "سېداۋۇەن" ۋە "ۋۇداۋۇەن" دېگەن يەر ناملىرى بولغان بولسىمۇ، بۇ يەر ناملىرى ئۇزۇندىن بۇيان قوللىنىلمىغاچقا ئۇنى بىلىدىغانلار قالمىدى. «شىنجاڭنىڭ خەرىتىلىك تەزكىرىسى» دە: "كازىۋەن ۋۇداۋۇەننىڭ ئون يول شىمالىدا" دەپ كۆرسىتىلگەن. بەزى پېشقەدەملەرنىڭ پەرىزچە سېداۋۇەن ھازىرقى ھەربىي مەكتەپ ئورنىغا، ۋۇداۋۇەن شىنجاڭ ھەربىي رايون ئورنىغا توغرا كېلىدىكەن.

ليۇداۋۇەن(六道湾): قىزىلتاغنىڭ ئارقىسىدىكى (شىمال-لىدىكى) قولىق "ليۇداۋۇەن" (ئالتىنچى قولىق) دەپ ئاتالغان. شۇيۇڭگۇ ئېقىنىنىڭ جىلغىدىن ئېقىپ چىققان جايدىكى قولىق "چىداۋۇەن" (يەتتىنچى قولىق) دەپ ئاتالغان. چىداۋۇەننىڭ

1-قىسىم ئۈرۈمچى شەھىرىدىكى يەر ناملىرى
شەرقىدىكى تاغنىڭ ئارقىسىدىكى قولتۇق “باداۋەن” (سەككىزىنچى
قولتۇق) دەپ ئاتالغان.

كازىۋەن(卡子灣): شۈيمۇگۇ (بۇلاق تاغ) ئېقىنىنىڭ ئاياغ
تەرىپى—ھازىرقى شەھەرلىك تېرە-خۇرۇم زاۋۇتىنىڭ شەرقىدىكى
قولتۇق “كازىۋەن” (چازا قولتۇق) دەپ ئاتالغان. چۈنكى
1760-يىلى بۇ جايغا ئۆتكەن-كەچكەن سودىگەرلەردىن باج
ئېلىنىدىغان چازا قۇرۇلغان. كازىۋەننىڭ شەرقىدىكى پاكار تاغ
بىلەن شىزۈيشەن (تۇمشۇق تاغ) ئارىسىدىكى قولتۇق
“جىوداۋەن” (توققۇزىنچى قولتۇق) دەپ ئاتالغان.

ئەنەنچۈي(安宁渠) ①: بۇ سۆز “تىنچ ھەم مۇستەھكەم
ئۆستەڭ” دېگەن مەنىدە. ئەنەنچۈي (شىلوخو، لوشىخولارنى ئۆز
ئىچىگە ئالىدۇ) نىڭ ئورنى ئۈرۈمچىنىڭ شىمالىدا، ئۈرۈمچى
بىلەن بولغان ئارىلىقى 25 كىلومېتىر كېلىدۇ. ئەنەنچۈينىڭ
جەنۇب تەرىپى “دېۋوپۇ”، شىمال تەرىپى “چىڭگىداخۇ”
(青海湖) دېيىلىدۇ. بۇ جاينىڭ يەر تۈزۈلۈشى تەكشى، سۇ
مەنبەسى مول بولغاچقا چيەنلۇڭنىڭ 40-يىلى (1775-يىلى) دىن
كېيىن چىڭ سۇلالىسى ھۆكۈمىتى گەنسۇدىن 1500 تۇتۇندىن
ئوشۇق ئاھالىنى ئەنەنچۈي گەتراپىغا كۆچۈرۈپ چىقىپ بوز يەر
ئېچىپ تېرىقچىلىق قىلىشقا ماكانلاشتۇرغان. بۇ رايوننىڭ سۇ
مەنبەسىنى ھەل قىلىش ئۈچۈن 1780-يىلى دۆلەت مالىيىسىدىن
پۇل ئاجرىتىپ، كۆچمەنلەرنى سەپەرۋەر قىلىپ سانجى دەرياسىنىڭ
(تۇدۇڭخېنىڭ) دىڭلوڭ ② ئېغىزىغا توغان ياستىپ توما بېكىتىپ،
ئۇزۇنلۇقى 80 كىلومېتىر كېلىدىغان سۇ باشلاش غول ئۆستىشى

① ئۇيغۇرلار “ئەنەنچۈي” دەيدۇ.

② ئورنى ھازىرقى “1-ئاۋغۇست” پولات زاۋۇتىنىڭ يۇقىرىسىدا.

دىيارىمىزدىكى بىر قىسىم يەر-جايلار ناملىرى ھەققىدە
قېزىپ بۇ ئۆستەڭگە “ئەنەنچۈي” دەپ نام بەرگەن. غول ئۆستەڭدىن
باشقا يەنە ئىككى شاخچا ئۆستەڭ قازغان. شۇندىن كېيىن
“ئەنەنچۈي” دېگەن بۇ نام ئەنەنچۈي ئۆستىشى بىلەن سۇغرىلىدىغان
جايلارنىڭ يەر نامى بولۇپ قالدى. ھازىر “ئەنەنچۈي يېزىسى” دەپ
ئاتىلىۋاتىدۇ.

ئۇلانباي: بۇ موڭغۇلچە “قىزىل قارىغا ئېتىش مەيدانى” دېگەن
سۆز. بۇ موڭغۇللارنىڭ ئۇيرات قەبىلىلىرى تەرىپىدىن قويۇلغان
نامدۇر. ئەينى يىللاردا بۇ جايدا ئاتلىق قارىغا ئېتىش مۇسابىقىسى
ئۆتكۈزۈلەتتى. يېڭىپ چىققانلارغا قىزىل شايى پوتا ئىنئام
قىلىناتتى. شۇڭا “ئۇلانباي” دەپ ئاتىلىپ قالغان. ①

قارلىغاچلىق (燕儿窝): قارلىغاچلىق ئۈرۈمچىنىڭ جەنۇبىدا،
دائىرىسى ئالتە كۋادرات كىلومېتىر كېلىدۇ. بۇ جاي
دەل-دەرەخلەر كۆپ، مەنزىرىلىك، ئادەم شالاڭ جاي بولغاچقا، ھەر
يىلى ئەتىيازدا بۇ جايدا قارلىغاچ توپلىرى ئۇۋا ياساپ تۇخۇم
چىقىرىدۇ، ئۇياقتىن-بۇياققا ئۇچۇپ يۈرگەن قارلىغاچ توپلىرى
ھەممىلا جايدا كۆزگە چېلىقىدۇ. شۇڭا “قارلىغاچلىق” دەپ
ئاتالغان.

نەنلىياڭپو (南梁坡): بۇ سۆز “جەنۇبتىكى ئېگىز يانتۇلۇق” دېگەن
مەنىدە. نەنلىياڭپونىڭ ئورنى ئۈرۈمچى شەھىرىنىڭ غەربىي شىمالىي
قىسىمىغا توغرا كېلىدۇ. 1772-يىلى ھازىرقى يېزا ئىگىلىك
ئۈنۈپىرسىتىپتى ئورنىغا گوڭنىڭ قەلئەسى (لومەنچىڭ
قەلئەسى) ياسالغاندىن كېيىن بۇ جاي گوڭنىڭ قەلئەسىنىڭ
جەنۇبىغا توغرا كەلگەنلىكى، شۇنداقلا تاغ يانباغرىدىكى جاي
بولغانلىقى ئۈچۈن “نەنلىياڭپو” دەپ ئاتالغان.

① “ئۈرۈمچى شەھىرىنىڭ خەرىتىلىك يەر ناملىرى تەزكىرىسى”، 197-بەت.

4. ئۈرۈمچىدىكى تەبىئىي كۆللەر ۋە سۇ ئامبارلىرى ناملىرى

ئايدىڭكۆل(柴窝堡湖): بۇ كۆلنىڭ سۇ يۈزى 31 كۋادرات كىلومېتىر. چوڭقۇرلۇقى ئالتە مېتىر، ئەڭ چوڭقۇر جايى توققۇز مېتىرغا يېتىدۇ. بۇ تۈز تەركىبى تۆۋەن كۆل بولۇپ، ھازىر ئۈرۈمچىنىڭ ياخشى ساياھەت رايونى بولۇپ قالدى. بۇ كۆلنى ئۇيغۇرلار "ئايدىڭكۆل" خەنزۇلار "سەيۋوپوخۇ" دەيدۇ.

تۇزكۆل(盐湖): ئايدىڭكۆلدىن 14 كىلومېتىر شەرقىتىكى تۇزكۆل شىنجاڭدىكى مەشھۇر تۇز مەھسۇلات كۆلى بولۇپ، كۆل يۈزى دېڭىز يۈزىدىن 1.071 مېتىر ئېگىز، كۆل يۈزى 23.7 كۋادرات كىلومېتىر كېلىدۇ. كۆل سۈيىنىڭ تۈز تەركىبى 25 پىرسەنتتىن يۇقىرى، كۆلدە ئاشتۇزى بىلەن شور زاپىسى مول. ئۇنىڭ يىللىق مەھسۇلات مىقدارى يۈز نەچچە مىڭ توننىغا يېتىدۇ.

خۇڭيەنچى سۇ ئامبىرى(红雁池水库): خۇڭيەنچى سۇ ئامبىرىنىڭ ئورنى ئېلگىرى كىچىك شور كۆل بولۇپ، كۆلدىن ئاشتۇزى چىقىدىغان بولغاچقا "شور كۆل" دەپ ئاتىلاتتى. كۆل ئەتراپى سازلىق بولۇپ، مال بېقىلىدىغان يايلاق ئىدى. كۆلدە ياۋا ئۆردەك، تۇرنا قاتارلىق ئۇچار قۇشلار كۆپ ئىدى. 1942-يىلى بۇ جايغا سۇ ئامبىرى قۇرۇلدى. ئامبارغا "خۇڭيەنچى سۇ ئامبىرى" دەپ نام بېرىلدى. سۇ ئامبىرى قۇرۇلغاندىن كېيىن ئۇيغۇرلار "چوڭ كۆل" دەپ ئاتايدىغان بولدى. سۇ ئامبىرىنىڭ سۇ سىغىمچانلىقى 10 مىليون كۇب مېتىر ئىدى. سۇغىرىش مەيدانى 5000. مودىن ئۇشۇق ئىدى. 1950-يىلىدىن 1953-يىلىغىچە سۇ ئامبىرى كېڭەيتىلىپ ياسالدى. سۇ سىغىمچانلىقى 50 مىليون كۇب

مېتىرغا، سۇغىرىش مەيدانى 160 مىڭ موغا يەتتى. ھازىر سۇ ئامبىرىنىڭ سۇ يۈزى 4.5 كۋادرات كىلومېتىر كېلىدۇ. ئەڭ چوڭ سىغىمچانلىقى 53 مىليون كۇب مېتىرغا يېتىدۇ. توسىمىنىڭ ئېگىزلىكى 22 مېتىر، ئۇزۇنلۇقى 430 مېتىر كېلىدۇ. بۇ سۇ ئامبىرى ئۇلانباي رايونىنىڭ قىشلىق بۇلاق سۇلىرى بىلەن ئۈرۈمچى دەرياسىنىڭ يازلىق كەلكۈن سۈيىنى يىغىدۇ.

قىزىل قىيا سۇ ئامبىرى(红岩水库): قىزىل قىيا سۇ ئامبىرى ۋاڭجياگۇ جىلغىسىنىڭ يۇقىرىسىغا جايلاشقان بولۇپ، ئۇنىڭ تۆت ئەتراپى تاغلار بىلەن ئورالغان، ئامبارنىڭ سۇ يۈزى دېڭىز يۈزىدىن 928 مېتىر ئېگىز. سۇ سىغىمچانلىقى 27 مىليون كۇب مېتىر، 180 مىڭ مو يەرنى سۇغىرىدۇ. بۇ سۇ ئامبىرىدا بېلىق بېقىلىدۇ. ئامبارنىڭ سۇ مەنبەسى داۋچۈەن ۋە شياۋچۈەنلەردىكى بۇلاق سۇلىرى بىلەن كەلكۈن سۈيى ۋە ئەتىيازدا ئېرىگەن قار-مۇز سۇلىرىنى ئاساس قىلىدۇ.

قىزىل قىيا سۇ ئامبىرى قۇرۇلۇشى 1966-يىلى باشلىنىپ، 1972-يىلى تاماملانغان. ئامبارنىڭ تۆت ئەتراپىنى قىزىل قىيا تاشلىق تاغلار ئوراپ تۇرغاچقا "قىزىل قىيا ئامبىرى" دەپ ئاتالغان.

ئۇلانباي سۇ ئامبىرى: ئۇلانباي سۇ ئامبىرى قۇرۇلۇشى 1959-يىلى باشلىنىپ، 1961-يىلى پۈتكەن. بۇ ئۈرۈمچى دەريا ئېقىنىغا ياسالغان ئامبار بولۇپ، سۇ يۈزى 4.5 كۋادرات كىلومېتىر كېلىدۇ. ماكسىمالنى سۇ سىغىمچانلىقى 40 مىليون كۇب مېتىر. چوڭقۇرلۇقى 19 مېتىر. سۇغىرىش مەيدانى 500 مىڭ مو، 1978-يىلى ئىككىنچى باسقۇچلۇق قۇرۇلۇشى تاماملانغان. سۇ ئامبارنىڭ ئورنى ئۇلانبايدا بولغاچقا "ئۇلانباي سۇ ئامبىرى" دەپ ئاتالغان. بۇ سۇ ئامبىرى كەلكۈندىن مۇداپىئە قىلىش، سۇغىرىش

ۋە بېلىق بېقىش رولىنى ئوينايدۇ.

داۋانچىلىك: بۇ سۆز ئەسلىي "داۋانچى" دېگەن سۆزدىن كەلگەن. 19-ئەسىردە يېزىلغان «تارىخ جەرىدە ئى جەدىدە» ناملىق ئەسەردە، داۋانچىنىڭ ئەسلىي نامى "داۋانچى" ئىكەنلىكى تىلغا ئېلىنغان^①. ئەينى ۋاقىتتا ھۆكۈمەت داۋان يولىنى ياساپ رېمونت قىلىپ تۇرىدىغان، كەلكۈن ۋاقتىدا كىشىلەرنى دەريادىن ئۆتكۈزۈپ قويىدىغان مەخسۇس ئادەم تورغۇزغانىدى. بۇلار "داۋانچىلار" دەپ ئاتىلاتتى. ئۇلارنىڭ تۇرالغۇ جايى "داۋانچى ئۆتىشى" دەپ ئاتىلاتتى. "داۋانچى ئۆتىشى" دېگەن بۇ نام كېيىنچە "داۋانچىلىك" بولۇپ قالغان.

① قۇربان غەلى خالدى: «تارىخ جەرىدە ئى جەدىدە»، 18-بەتكە قارالسۇن.

ئۈچىنچى باب ئۈرۈمچىنىڭ ساياھەت نۇقتىلىرى ۋە شەھەر قاتنىشى

1. ئۈرۈمچىدىكى باغچىلار ۋە ساياھەت نۇقتىلىرى

خەلق باغچىسى: بۇ ئۈرۈمچىدىكى تارىخى ئەڭ ئۇزۇن، ئەڭ چوڭ باغچا بولۇپ، شەرق تەرىپى ئۈرۈمچى دەرياسىغا، غەرب تەرىپى ئىشچىلار مەدەنىيەت سارىيىغا، جەنۇب تەرىپى خۇاڭخې يولى بىلەن خېيلوڭجياڭ يولىنىڭ ئاچىلىغا، شىمال تەرىپى چوڭكۆۋرۈككە تۇتىشىدۇ. ئالدى ئىشىكى جەنۇب تەرەپكە، ئارقا ئىشىكى شىمال تەرەپكە جايلاشقان. ئومۇمىي يەر مەيدانى 250 مىڭ كۋادرات مېتىر يەنى 25 مىڭ گېكتار.

خەلق باغچىسى شىنجاڭدا ئۆلكە تۈزۈمى يولغا قويۇلۇشتىن (1884-يىلىدىن) ئىلگىرى "كۆل" دەپ ئاتىلاتتى. ئۇ چاغلاردا ھازىرقى خەلق باغچىسىنىڭ ئورنى پۈتۈنلەي قومۇشلۇق، سازلىق، قويۇق دەرەخزارلىق ئىدى. ھەممىلا جايدا بۇلدۇقلاپ چىقىپ تۇرىدىغان بۇلاق سۇلىرىنى ئۇچراتقىلى بولاتتى. بۇلاق سۇلىرى تەرەپ-تەرەپتىن شىمالغا قاراپ ئېقىپ بىر كىچىك تەبىئىي كۆلگە قۇيىلاتتى. بۇلاق سۇلىرى كۆلنىڭ جەنۇبىدىن كىرىپ شىمالدىن چىقىپ ئۈرۈمچى دەرياسىغا قۇيىلاتتى.

1888-يىلى تۇنجى باش مۇپەتتىش ليۇ جىنتاڭ ئادەم بەلگىلەپ كۆلنى چاپتۇرۇپ چوڭقۇرلۇتۇپ، چوڭايتىپ تۆت چاسا ھالەتكە كەلتۈرۈپ خەنزۇچە نامىنى "جىيەنخۇ" (湖 签 湖 زۇمرەت كۆل) دەپ

ئاتىغان. 1898-يىلى كۆلنىڭ ئوتتۇرىسىغا ئىككى قەۋەتلىك بىر شىپاڭ (ھازىرقى كۆل ئوتتۇرىسىدىكى شىپاڭ) ياسالغان. شىنخەي ئىنقىلابىدىن كېيىن ياڭ زېڭشىن مالىيىدىن پۇل ئاجرىتىپ كۆلنىڭ ئەتراپىنى كېڭەيتىپ باغچا قىلىپ، 1918-يىلىدىن 1921-يىلىغىچە ئۈچ يىل ئىچىدە ئىچكىرىدىن ئىنترېنېر چاقىرىتىپ، خوتەندىن داڭدار ئۇستىلارنى ئەكەلدۈرۈپ ئۆزىگە ھەشەمەتلىك ئوردا قىلىش ئۈچۈن ”چاۋياڭ راۋىقى“ (朝阳阁) نى ياسىتىپ تەيەنچىدە قويدۇرغان ئۆزىنىڭ مىس ھەيكىلىنى چاۋياڭ راۋىقىنىڭ ئالدىغا تۇرغۇزغان. ئارقىدىنلا زۇيشياتىڭ (醉霞亭)، شياۋچۈننىڭ (晓春亭) راۋاقلارنى ۋە يۇۋېيساۋتىڭ (阅微草堂)، كۆلنىڭ جەنۇبىي قىرغىقىدىكى ھازىرقى رەسىمخانا) نى سالدۇرغان ۋە بۇ باغچىنى ”توڭلې گوڭيۈەن“ (同乐公园) دەپ ئاتىغان. باغچا ئىچىگە ئېيىق، بۆرە، تۈلكە، جەرەن، بۇغا ۋە ھەر خىل قۇشلار كەلتۈرۈلۈپ، ساياھەتچىلەر ئۈچۈن ئېچىۋېتىلگەن. شۇندىن باشلاپ ھەر يىلى 5-ئاينىڭ 5-، 6-كۈنلىرى بۇ جايدا ئويۇن قويۇلىدىغان بولغان، ئىشك بېلىتى ئېلىنمايتتى. ئەينى يىللاردا بۇ باغچا ئىچىدە تۈرلۈك سودا-سېتىق بولۇپ تۇراتتى.

ئازادلىقتىن كېيىن خەلق ھۆكۈمىتى باغچىغا نۇرغۇن مەبلەغ سالدى. 60-يىللاردا باغچىنىڭ ئەتراپىغا قورۇق تام سېلىندى. زۇمرەت كۆلىنىڭ ئاستىغا بىتون يانتۇزۇلۇپ ئەتراپى تاش بىلەن قوپۇرۇلدى. باغ ئىچىدىكى چوڭ-كىچىك يوللار ئاسفالت قىلىندى. ئىنقىلابىي قەھرىمانلار خاتىرە مۇنارى ياسالدى. 1986-يىلى باغچىنىڭ ئالدى-ئارقا دەرۋازىلىرى قەدىمىي خەنزۇچە ئۇسلۇبتا ياسالدى. زۇمرەت كۆلگە چىرايلىق بېزەلگەن رەڭگارەڭ قولۋاقلار سېلىندى. پىرقىراتقۇچ، تەقلىدىي پويىز، تەقلىدىي ئايروپىلان قاتارلىق تۈرلۈك بالىلار ئويۇنچۇقلىرى ياسالدى. 1997-يىلى خەلق

باغچىسى شەرققە كېڭەيتىلىپ شەرقىي تىنچلىق ئۆستىڭى خەلق باغچىسىنىڭ شەرقىي تېمى ئىچىگە ئېلىندى. بۇنىڭ بىلەن خەلق باغچىسىغا يېڭى تۈس كىرىپ تېخىمۇ گۈزەل سەيلىگاھقا ئايلاندى.

ھايۋانات باغچىسى: بۇ باغچا جەنۇبىي شىنخۇا يولىنىڭ جەنۇبىي ئۇچىنىڭ غەربىي قاسنىقىغا جايلاشقان. ئىگىلىگەن يەر مەيدانى 300 مىڭ كۋادرات مېتىردىن ئاشىدۇ. بۇ باغچىغا سېلىنغان ھەر خىل قۇرۇلۇشلار 5827 كۋادرات مېتىر، كۆكەرتىلگەن مەيدانى 300 مىڭ كۋادرات مېتىر بولۇپ، ھازىر پۈتۈن شەھەر خەلقى ياخشى كۆرىدىغان سەيلە-ساياھەت ئورنى بولۇپ قالدى.

ئازادلىقتىن ئىلگىرى بۇ باغچىنىڭ ئورنى مۇتەلجاننىڭ زېمىنى ئىدى. شۇڭا ”مۇتەلجان قارىباغچىلىقى“ دەپ ئاتىلاتتى. خەنزۇچە نامى ”جياخېزى“ (夹河子) دەپ ئاتالغان، بۇ ”تار دەريا“ دېگەن مەنىدە ئىدى. 1954-يىلى شەھەر قۇرۇلۇش تارماقلىرى بۇ يەرگە كۆچەت تىكتى. شۇنىڭ بىلەن بۇ جاينىڭ خەنزۇچە نامى ”جياخېزى كۆچەتلىكى“ دەپ ئاتالدى، ئۇيغۇرچە يەنىلا ”مۇتەلجان قارىباغچىلىقى“ دەپ ئاتىلىۋەردى. 1960-يىلى بۇ كۆچەتزارلىقنى ئۆزگەرتىپ ئىچىگە ھەرخىل گۈل-گىياھلارنى تېرىپ ئۆستۈردى. شۇنىڭ بىلەن بۇ جاي ئاستا-ئاستا باغچا قىياپىتىگە كىرىپ ”جەنۇبىي باغچا“ دەپ ئاتىلىدىغان بولدى. 1974-يىلى ”ھايۋانات باغچىسى“غا ئۆزگەرتىلىپ خەلق باغچىسىدىكى ھايۋانلار بۇ باغچىغا كۆچۈرۈپ كېلىندى. 1981-يىلى ئۈرۈمچى شەھەرلىك خەلق ھۆكۈمىتى بۇ باغچىغا ”ئۈرۈمچى ھايۋانات باغچىسى“ دەپ نام بەردى. 1989-يىلىدىكى مەلۇماتقا ئاساسلانغاندا بۇ باغچىدا ئۈنۈپرسال ساراي، ئاققۇ كۆلى، قوش كىشىلىك پىرقىرىغۇچ، بەش ئېغىز پارنىك، ئالتە كورپۇس ھايۋانات ئۆيى ۋە 22 دانە

ھايۋانات قەبەسىدە 60 نەچچە خىل ھايۋانات ۋە ھەر خىل ئۇچار قاناتلار بار ئىكەن. يېقىنقى يىللاردىن بۇيان دۆلەتنىڭ مەبلەغ سېلىشى بىلەن سېمونت يوللار، چىرايلىق كۆۋرۈكلەر، ئورمان، گۈل-گىياھلار كۆپەيتىلىپ بىر ياخشى سەيلىگاھقا ئايلاندى.

قىزىلتاغ باغچىسى: قىزىلتاغنىڭ غەربىي ئۇچىغا، ئۈرۈمچى دەرياسىنىڭ شەرقىگە جايلاشقان قىزىلتاغ—ئۈرۈمچىنىڭ سىمۋولى سۈپىتىدە شەھەرنىڭ ئوتتۇرا قىسمىدا قەد كۆتۈرۈپ تۇرىدۇ. قىزىلتاغ چوققىسىدا كۆك خىشتا ياسالغان سەككىز مېتىر ئېگىزلىكتە بىر مۇنار بار. قارشى تەرەپتىكى يامالىق تېغى ئۈستىدە ئوخشاش ئېگىزلىكتە يەنە بىر مۇنار بار. بۇ ئىككى مۇنارنى خەنزۇلار “جېنلوڭتا” (镇龙塔 ئەجدىھار باسار مۇنار) دەپ ئاتىشىدۇ.

يازما تارىخىي ماتېرىياللاردا كۆرسىتىلىشىچە، 1785—1786-يىللىرى ئۇدا ئىككى يىل ئۈرۈمچى دەرياسىغا زور كەلكۈن كېلىپ، نۇرغۇن جايىنى سۇ بېسىپ كەتكەن. خەلق ئىچىدە: “ۋەھشى ئەجدىھاننىڭ غەزىپى تۇتۇپتۇ، قىزىلتاغ بىلەن قارشى تەرەپتىكى يامالىق تېغى دەريا سۈيىنى توسۇۋالدىكەن. ئۈرۈمچى پۈتۈنلەي سۇ ئاستىدا قالدىكەن” دېگەن سۆز-چۆچەكلەر تارقىلىپتۇ. بۇ گەپ-سۆزلەرنى ئۈرۈمچى ئامبىلى شاڭئەن ئاڭلاپ 1788-يىلى (چيەنلوڭنىڭ 53-يىلى) قىزىلتاغ بىلەن يامالىق تېغى ئۈستىگە بىردىن ئىككى مۇنار ياساتقان. بۇنىڭدىن مەقسەت ۋەھشى ئەجدىھانى مۇشۇ مۇنار بىلەن باستۇرۇپ ھەرىكەت قىلالمايدىغان قىلىش ئىكەن. قىزىلتاغ ئۈستىدىكى مۇنار ھازىرغىچە مەزمۇت تۇرماقتا. يامالىق تېغى ئۈستىدىكى مۇنارنى “مەدەنىيەت زور ئىنقىلابى” يىللىرى خۇڭۋېيىبىڭلار ئۆرۈۋەتكەندى. 1986-يىلى قايتا ياساپ تۇرغۇزۇلدى. چىڭ سۇلالىسى يىللىرى (1779-

يىلى) بۇ تاغ ئۈستىدە “يۇخۇئاڭمياۋ” (玉皇庙) دەپ ئاتىلىدىغان بۇتخانا ياسالغان. تاغ ئاستىغىمۇ بۇددا ئىبادەتخانىسى سېلىنغان. شۇندىن بۇيان خەنزۇلار بۇ تاغنى “مۇقەددەس تاغ” دەپ چوقۇنۇپ كەلگەن.

1959-يىلى قىزىلتاغ ئۈستىگە خەنزۇلارنىڭ قەدىمىي ئۇسلۇبىدا سەككىز بۇرجەكلىك بىر شىپاڭ ياسالدى ۋە قىزىلتاغنىڭ كۈنگىي تەرىپىگە دەرەخ تىكىلدى. 1984-يىلى تاغ ئۈستىگە يەنە ئىككى چوڭ كىچىك شىپاڭ ياسالدى ۋە تاغ چوققىسىغا چىقىدىغان تاش پەلەمپەي ياسالدى. ئۇنىڭدىن كېيىن تاغ ئېتىكىگە كۆل ياسالدى. كۆل ئەتراپىغا چىم يانقۇزۇلدى. تاغنى چۆرىدەپ تام قوپۇرۇلدى. ئىشىك بېكىتىلىپ باغچا ھالىتىگە كەلتۈرۈلدى. باغچىغا تۈرلۈك زامانىۋى ئويۇنچۇقلار قويۇلدى. 1985-يىلى 5-

ئايدىن باشلاپ قىزىلتاغ باغچىسى ساياھەتچىلەرگە رەسمىي ئېچىۋېتىلدى. تاغ ئۈستىگە چىقىدىغان مەخسۇس ئاپتوموبىل يولى ياسالدى. تاغ ئۈستىگە يەنە ۋەتەنپەرۋەر زات لىن زېشۈينىڭ ھەيكىلى تۇرغۇزۇلدى. قىزىلتاغ ئۈستىدە تۇرۇپ ئۈرۈمچى شەھىرىنىڭ پۈتۈن مەنزىرىسىنى تولۇق كۆرگىلى بولىدۇ. بۇ باغچا ھازىر ساياھەتچىلەرنى جەلپ قىلىدىغان ياخشى سەيلىگاھقا ئايلاندى.

ھەيرانباغ: ھەيرانباغنىڭ ئورنى چوڭكۆۋرۈكنىڭ شەرقىي ئۇچىنىڭ جەنۇبىي قاسنىقىغا جايلاشقان. بۇ جايدا ئەسلىدە بىر پاكار تاغ بولۇپ، ئۇيغۇرلار ئۇنى “كىچىك تاغ” دەيتتى. خەنزۇلار “چىڭفېڭشەن” (青龙) دەپ ئاتايتتى. چىڭ سۇلالىسىنىڭ جياچىڭ يىللىرى بۇ تاغ ئۈستىگە بىر بۇتخانا سېلىنىپ، “سەنخۇئاڭمياۋ” (三皇庙) دەپ ئاتالغان. كېيىن نامى “سەنگۈەنمياۋ” (三官庙) ئۈچ مۇئەككەل ئىبادەتخانىسىغا ئۆزگەرگەن. بۇ ئىبادەتخانا 1933-يىلى ئۇرۇش مالىمانچىلىقىدا

ۋەيران قىلىنغان. 1934-يىلىدىن كېيىن بۇ كىچىك تاغ ئەتراپىغا پۇقرالار ئۆي-جاي سېلىپ مەھەللە تۈسگە كىرگۈزگەن. 1964-يىلى شەھەرلىك ھۆكۈمەت بۇ جاينى كۆكەرتىش مەيدانى قىلىشنى تەستىقلىدى. 1965-يىلى تاغ ئۈستىگە خەنزۇلارنىڭ قەدىمىي پوسۇنىدا سەككىز بۇرجەكلىك بىر راۋاق ياسالدى. دەل-دەرەخ تىكىلىپ، ئوت-چۆپ ئۆستۈرۈلۈپ مەنزىرىلىك جايغا ئايلاندۇرۇلدى. باغنىڭ كۆلىمى 1.2 گېكتار كېلىدۇ. باغنىڭ جەنۇبىغا گۈل-گىياھ ماگىزىنى سېلىندى. 1985-يىلى باغ قۇرۇلۇشى تاماملىنىپ خەنزۇچە "چىڭشەنيۈەن" (青山苑)، ئۇيغۇرچە "ھەيرانباغ" دەپ نام بېرىلدى.

تېرەكساي: ئۈرۈمچىدىكى مەنزىرىسى گۈزەل ساياھەت نۇقتىلىرىنىڭ بىرى. تېرەكساي ئۈرۈمچىنىڭ جەنۇبىي شەھەر ئەتراپىدىكى ھاۋاسى سالقىن، مەنزىرىسى گۈزەل يازلىق سەيلىگاھ بولۇپ، ئورنى ئۈرۈمچىنىڭ جەنۇبىدىكى نەنشەن (يۇقىرىقى تاغ) تاغ رايونىدىكى قارا ئۆچىن تېغى (قارا تاغ) نىڭ شىمالىي باغرىدا. ئۈرۈمچى بىلەن بولغان ئارىلىقى 59.5 كىلومېتىر. دېڭىز يۈزىدىن 2252 مېتىر ئېگىز.

تېرەكسايىنىڭ ئۇزۇنلۇقى 10 كىلومېتىر بولۇپ، ساي ئاغزىدىن سەككىز كىلومېتىر ماڭسا تېرەكسايىنىڭ مەركىزىگە كەلگىلى بولىدۇ. بۇ يەردە ساناتورىيە، ماگىزىن ۋە ئاشخانىلار بار. بۇ يەردە يەنە ساياھەتچىلەر ئۈچۈن تەييارلانغان ئات، تۆگىلەر بار. ئۇ يەردىن يەنە ئىككى كىلومېتىر ماڭسا سايىنىڭ ئاخىرىسىغا يەنى شارقىراتمىغا كېلىدۇ. شارقىراتمىنىڭ ئېگىزلىكى 40 مېتىردىن ئاشىدۇ. كەڭلىكى ئىككى مېتىر كېلىدۇ. تېرەكسايىنىڭ ئوتتۇرىسىدا سۈپسۈزۈك ئېقىن سۇ بار. بۇ ئېقىننىڭ سۈيى سارداۋان باغرىدىن باشلىنىپ ئۈرۈمچى دەرياسىغا قۇيۇلىدۇ.

ئومۇمىي ئۇزۇنلۇقى 22 كىلومېتىر كېلىدۇ. ئېقىننىڭ باشلىنىش نۇقتىسىدىن شارقىراتمىغىچە 12 كىلومېتىر كېلىدۇ. شارقىراتمىدىن تېرەكساي ئاغزىغىچە ئون كىلومېتىر كېلىدۇ. تېرەكساي ئېقىننىڭ تەكشۈرۈپ خۇلاسىلانغان يىللىق سۇ مىقدارى 9 مىليون 650 مىڭ كۇب مېتىرغا يېتىدۇ.

بۇ ساياھەت نۇقتىسى ئىلگىرى كىشىلەرگە ئانچە تونۇش ئەمەس ئىدى. 1970-يىللاردىن باشلاپ ساياھەت نۇقتىسى قىلىنىپ تونۇلۇپ كېلىپ-كېتىدىغانلار كۆپەيگەندىن كېيىن ئۇيغۇرلار "تېرەكساي"، خەنزۇلار "بەيياڭگۇ" (白杨沟) دەپ ئالاھىدە تىلغا ئالىدىغان ساياھەت نۇقتىسىغا ئايلاندى.

2. ئۈرۈمچىنىڭ قاتناش ئىشلىرى ۋە شەھەر قاتنىشى

1950-يىلىدىن ئىلگىرى ئۈرۈمچى شەھىرىنىڭ دائىرىسى ھازىرقىدىن كۆپ كىچىك ئىدى. ئومۇمىي كۆلىمى 10 كۋادرات كىلومېتىر كېلەتتى. نوپۇسى 80 مىڭدىن 100 مىڭ ئەتراپىدا ئىدى. ئۇ چاغلاردا شەھەر ئىچىدە كونا ئاساسلىق يولدىن بىر قانچىسىلا، يەنى ھازىرقى ئازادلىق يولى، تىنچلىق يولى، شىنخۇا يولى، جۇڭشەن يولى، نۇرلۇق يولى، جەنۇبىي دوستلۇق يولى قاتارلىق يوللار بار ئىدى. ئاساسلىق يول دەپ سانالغان بۇ يوللارمۇ تار ۋە ئەگرى ئىدى. بۇندىن باشقا مۇتلەق كۆپ ساندىكى يوللار تار ۋە ئېگىز-پەس ئىدى. شەھەر يوللىرى ھارۋا بىلەن ئۇلاغ ماڭىدىغان توپا يوللار بولغاچقا يول يۈزىنى بىر قەۋەت تېزەك ئارىلاش ئۈلۈك توپا قاپلاپ تۇراتتى. شۇڭا يازدا بۇ يوللاردا دائىم دېگۈدەك چاڭ-توزان كۆتۈرۈلۈپ تۇراتتى. قىشتا كوچىلاردىكى قار تازىلانمىغاچقا يول يۈزىنى قېلىن قار-مۇز قاپلاپ كېتەتتى.

ئات-ئۇلاغلارنى مۇز تاقىسى بىلەن تاقىلىمسا تېپىلىپ ماڭالمىتى. ئادەملەرمۇ دىققەت قىلىپ ماڭمىسا تېپىلىپ يىقىلىپ چۈشەتتى. يولنىڭ ئىككى ياقىسىدىكى ئۆيلەرنىڭ قارلىرى يوللارغا چۈشۈرۈلگەچكە كوچىنىڭ ئىككى ياقىسىغا قار دۆۋىلىرى توشۇپ كېتەتتى. بۇ قار دۆۋىلىرى كوچىلارنى بەك تارلاشتۇرۇۋېتىپ قاتناش قىستاقچىلىقىنى كەلتۈرۈپ چىقىراتتى. كۈز ۋە ئەتىياز كۈنلىرى، بولۇپمۇ ئەتىيازدا كوچىلاردىكى قېلىن قار بىلەن قىشچە كوچىغا تۆكۈلگەن يۈندىلەر ئېرىپ قېلىن پاتقاققا ئايلىناتتى. پاتقاقنىڭ قېلىنلىقى 30—60 سانتىمېتىرغا يېتەتتى. بۇ ئەھۋاللارنى 20-ئەسىرنىڭ باشلىرىدا ئۆتكەن قەشقەرلىك موللا ناسىرنىڭ باشقىلار تەرىپىدىن ساقلىنىپ «ئۈرۈمچى كەچلىك گېزىتى» دە ئېلان قىلىنغان تۆۋەندىكى قوشاقلىرىنى ئوقۇپ چۈشىنىۋېلىشقا بولىدۇ:

ھاكىمى دەۋازىسىنى ئېچىپ،
تىزىمغىچە پاتقاق كېچىپ،
ئەتراپىمغا لايىنى چىچىپ،
قەدەم قويدۇم شەھەر سىرى.

سۇ دەۋازىنىڭ ئىچى-تېشى،
روزى ھاجىمدۇر يۇرتنىڭ بېشى،
يېتىملارنىڭ ئاققان يېشى،
ھېچكىمنىڭ يوق پەرۋالىرى.

مەن قەشقەرلىك موللا ناسىر،
ھارۋىكەشمەن ئۆزۈم ھازىر،
سۆزلىرىمدە بولسا قۇسۇر،

كەچۈرگەيلا بارچىلىرى.

پاتقاق مەزگىلى 2-ئايدىن 6-ئاغىچچە، 9-ئايدىن 11-ئاينىڭ

ئاخىرىغىچە داۋاملىشاتتى.

ئەينى يىللاردا شەھەر ئىچىدىكى قاتناش ھارۋا، مەپە، خادىك، تۆگە، ئېشەك، چانا، ئات بىلەن بولاتتى. قۇمۇل ۋە دونخۇاڭلار بىلەن بولىدىغان قاتناشتا تۆگىگە تايىنىلاتتى. ئالتە شەھەر بىلەن بولىدىغان قاتناشتا ئېشەك، قېچىر، تۆگە كارۋانلىرى ئاساسلىق قاتناش قوراللىرى ھېسابلىناتتى. ئىلى بىلەن بولىدىغان قاتناش ھارۋا كارۋىنى ئارقىلىق بولاتتى. يۈز، ئىككى يۈز ھارۋا بىر كارۋان بولاتتى. بىر كىشى تۆت ھارۋىنى ھەيدەيتتى. بۇنداق ھارۋىلار ”تارانچى ھارۋىسى“ دەپ ئاتىلاتتى. 1932-يىلى ئۈرۈمچىدىكى سودىگەرلەرنىڭ تۆگىلىرى 5300 دىن ئېشىپ كېتەتتى. 1934-يىلىغا كەلگەندە تۆگىلەر ئازىيىپ 1200 گە چۈشۈپ قالدى. بۇ چاغدا تۆگىلەر ئۇزۇن يولغا ماڭماي پەقەت شەھەر ئەتراپىدىكى قىسقا يوللۇق قاتناشلارغا ئىشلىتىلىدىغان بولغان. چۈنكى بۇ چاغلارغا كەلگەندە ئاپتوموبىل قاتنىشى دەسلەپكى قەدەمدە شەكىللەنگەنىدى.

1921-يىلى ئامېرىكىدىن بىر پىكاپ كىرگۈزۈلدى. شۇ يىلى يەنە تىبەنچىدىن 36 يۈك ئاپتوموبىلى سېتىۋېلىنىپ كېلىندى. 1926-يىلى چەت ئەلدىن يەنە 30 يۈك ئاپتوموبىلى كىرگۈزۈلدى. شۇ يىلى ئۈرۈمچى-چۆچەك يولىدا ئاپتوموبىل قاتناشقا باشلىدى ھەمدە ئۈرۈمچىدە بېكەت قۇرۇلدى. بۇ بېكەت ھازىرقى ئاپتونوم رايونلۇق پارتىيە مەكتىپى ئورنىدا ئىدى.

1934-يىلى ئۈرۈمچى گۈچۈڭ تاشيولى ياسالدى. 1937-يىلى قورغاستىن چىقىپ ئۈرۈمچى ئارقىلىق شىخىشىياغا بارىدىغان تاشيول ياسالدى.

1939-يىلىدىن كېيىن ئۈرۈمچىدە كوچا ئاپتوبۇسى قاتناشقا باشلىدى. ئاپتوبۇس پەقەت ئىككى لىنىيەدىلا قاتنايتتى. بىر لىنىيە شىياۋشىزىدىن نەنلىياڭغا بارىدىغان لىنىيە ئىدى. بۇ لىنىيەدە تۆت بېكەت بار ئىدى. يەنە بىر لىنىيە ھازىرقى تىيانشان سارىيى ئالدىدىن داشمېنغا بارىدىغان لىنىيە ئىدى. بۇ لىنىيەدە ئۈچ بېكەت بار ئىدى.

1944-يىلىدىن كېيىن ئامېرىكىنىڭ پىكاپلىرى بىلەن ئاپتوموبىللىرى كىرگۈزۈلدى. ئەينى چاغدا شىنجاڭ بويىچە 3361 كىلومېتىر ئاددىي تاشيول، 317 قاتناش ئاپتوموبىلى بار ئىدى. يېڭى جۇڭگو قۇرۇلغاندىن كېيىن، پۈتۈن شىنجاڭنىڭ جۈملىسىدىن ئۈرۈمچىنىڭ قاتناش ئىشلىرىغا نۇرغۇن مەبلەغ سېلىندى. ھازىر ئۈرۈمچى جۇڭگونىڭ غەربىي شىمالىدىكى قاتناش تۈگىنىگە ئايلاندى. يېقىنقى يىللاردىكى سانلىق مەلۇماتلارغا ئاساسلانغاندا، شىنجاڭ بويىچە ئاپتوموبىللارنىڭ قاتناش مۇساپىسى 32 مىڭ 800 كىلومېتىرغا يەتكەن. ھازىر ئۈرۈمچىدىن جۇڭگونىڭ ھەرقايسى جايلىرىغا ۋە چەت ئەللەرگە بارىدىغان تاشيول، تۆمۈر يول، ئاۋىئاتسىيە يوللىرى بار.

ئۈرۈمچىنىڭ شەھەر قاتناش ئىشلىرىدىمۇ زور ئۆزگىرىش بولدى. يېقىنقى يىللاردىكى مەلۇماتتىن قارىغاندا ئۈرۈمچى شەھىرىدىكى يول ۋە چوڭ-كىچىك كوچىلارنىڭ ئومۇمىي سانى 417 گە يەتكەن. بۇنىڭ ئىچىدە يوللار 162 گە، چوڭ كوچىلار 39 غا، كىچىك كوچىلار 216 غا يەتكەن. يول ۋە كوچىلار شەھەر ئىچىدىكى مۇھىم قاتناش لىنىيىسى بولۇپ، ئۇزۇن ۋە كەڭ ياسالغان. ئەڭ كەڭ قوش يۆنىلىشلىك يول جەنۇبىي بېيجىڭ يولى بولۇپ، ھەربىر تەرىپىنىڭ كەڭلىكى 11 مېتىردىن ئاشىدۇ. نۇرلۇق يولى قوش يۆنىلىشلىك يول بولۇپ، ئومۇمىي كەڭلىكى

46 مېتىرغا يېتىدۇ. شەھەر ئىچىدىكى چوڭ-كىچىك يول ۋە كوچىلارنىڭ ھەممىسىگە ئاسفالىت ياتقۇزۇلغان.

3. ئۈرۈمچىدىكى كۆۋرۈكلەر

1998-يىلىدىكى مەلۇمات بويىچە، شەھەر دائىرىسىدە جەمئىي 98 كۆۋرۈك بار ئىكەن. بۇنىڭ ئىچىدە چوڭ ستېرېئولۇق كۆۋرۈكتىن 15ى، پىيادىلەر تىكلەم كۆۋرۈكىدىن 25ى، پىيادىلەر يەر ئاستى ئۆتۈشمە يولىدىن 32ى بار ئىكەن.

چوڭكۆۋرۈك: 1765-يىلى ھازىرقى شەھەرلىك ھۆكۈمەت ئالدىدىكى دەريا كۆۋرۈكى ئورنىغا ئاددىي بىر ياغاچ كۆۋرۈك سېلىنغانىدى. كېيىن بۇ كۆۋرۈكنى سۇ ئېلىپ كەتتى. ئۇندىن كېيىن بىرقانچە قېتىم كۆۋرۈك سېلىنغان بولسىمۇ، بەك ئاددىي بولغاچقا سۇ ئېلىپ توختاتىمىدى. 1906-يىلىغا كەلگەندە بىرقەدەر مۇستەھكەم ياغاچ كۆۋرۈك سېلىندى. بۇ كۆۋرۈك ئۈرۈمچىدىكى بارلىق كۆۋرۈكلەردىن چوڭ بولغاچقا ئۇيغۇرچە نامى "چوڭكۆۋرۈك" دەپ ئاتالدى. بۇ كۆۋرۈك گۇڭنىڭ قەلئەسىگە بارىدىغان يول ئۈستىدە بولغاچقا خەنزۇلار "گۇڭنىڭ كۆۋرۈكى" دەپ ئاتايتتى.

بۇ كۆۋرۈكنىڭ لىمى مۇستەھكەم ئورنىتىلمىغاچقا 1914-يىلى كەلكۈن ئېقىتىپ كەتتى. 1918-يىلى ئەسلىدىكى كۆۋرۈك ئورنىغا يەنە بىر كۆۋرۈك سېلىندى. كۆۋرۈكنىڭ ئىككى بېشىغا زىننەت دەرىۋازىسى ياسالدى. كۆۋرۈكنىڭ ئوتتۇرىسىغا، ئىككى يانغا ئىككى كۆزىتىش راۋىقى ياسالدى. كۆۋرۈكنىڭ ئىككى يېنىدا رېشاتكا ۋە ئولتۇرۇپ دەم ئېلىش ئورۇنلىرى بار ئىدى. يېڭى سېلىنغان بۇ كۆۋرۈك دىخۇا قەلئەسىنىڭ غەربىدىكى كۆۋرۈك بولغاچقا، خەنزۇچە نامى "شىداچياۋ" (西大桥) چوڭ كۆۋرۈك دەپ

1- قىسىم ئۈرۈمچى شەھىرىدىكى يەر ناملىرى

ئاتالدى. بۇ كۆۋرۈك ناھايىتى ھەشەمەتلىك ياسالغان بولسىمۇ، پۈتۈنلەي ياغاچتىن ياسالغانلىقتىن 1940-يىلىغا كەلگەندە يەنە سۇ ئېلىپ كەتتى. بۇ خەلقئارالىق يول ئۈستىدىكى كۆۋرۈك بولغاچقا (ياپونغا قارشى ئۇرۇش مەزگىلىدە، بۇ كۆۋرۈكتىن سوۋېت ھەربىي ماشىنىلىرى توختىماي ئۆتۈپ تۇراتتى)، ھۆكۈمەت كۈچى مەركەزلەشتۈرۈپ، بۇرۇنقى كۆۋرۈكنىڭ 10 مېتىر جەنۇبىغا 10 توننا يۈك كۆتۈرىدىغان بىر كۆۋرۈك سالىدى. بۇ كۆۋرۈكنىڭ ئىككى بېشى ۋە ئوتتۇرىسىدىكى تۈۋرۈكلەر تاش بىلەن سېمونتتىن قوپۇرۇلغان، قالغان قىسمى ياغاچتىن ياسالغانىدى. ئىش ھەققى ۋە ماتېرىيال ھەققى ئۈچۈن شۇ يىلى 8-ئايدا ھۆكۈمەتتىن 30 مىليون سەر تەڭگە بەرگەن.

1953-يىلى 8-ئايدا ئۈرۈمچى دەرياسىغا ئاز كۆرۈلۈدىغان چوڭ كەلكۈن كەلدى. كۆۋرۈك ئاستىدىن ئۆتكەن سۇ مىقدارى 360 كۇب مېتىر سېكۇنتقا يەتتى. خەلق ھۆكۈمىتى جىددىي تۇتۇش قىلىپ قاتناشنى تېز ئەسلىگە كەلتۈردى. 1959-يىلى تۆت ئاراشلىق تۆمۈر بېتونلۇق كۆۋرۈك ياسالدى. بۇ كۆۋرۈكنىڭ ئۇزۇنلۇقى 100 مېتىر، كەڭلىكى 14 مېتىر ئىدى. ئۇندىن باشقا ئىككى ياندا ئۈچ مېتىر كەڭلىكتە پىيادىلەر يولى بار ئىدى. لايىھىلەنگەن كۆتۈرۈشچانلىقى ئاپتوموبىل 18 توننا، پىرىنتىپ 80 توننا ئىدى. كۆۋرۈك پۈتكەندىن كېيىن كۆۋرۈككە قارايدىغان مەخسۇس ئادەم بەلگىلەنگەن.

1996-يىلى بۇ كۆۋرۈك پارتلىتىۋېتىلىپ ئورنىغا ھازىرقى چوڭكۆۋرۈك سېلىندى. كۆۋرۈك قۇرۇلۇشى 4-ئايدا باشلىنىپ 8-ئايدا پۈتۈپ قاتناش باشلاندى.

ئوتتۇرا كۆۋرۈك: داشمېندىن نەزىگوغا باردىغان يولدىكى كۆۋرۈك ئوتتۇرا كۆۋرۈك دەپ ئاتىلاتتى. بۇ كۆۋرۈك دەسلەپتە

دىيارىمىزدىكى بىر قىسىم يەر-جايلار ناملىرى ھېقىدە

1946-يىلى ياغاچتىن ياسالغانىدى. ئۇنىڭ ئۇزۇنلۇقى 80 مېتىر، كەڭلىكى 8.5 مېتىر بولۇپ، ئىككى قاسنىقىدا 0.75 مېتىردىن پىيادىلەر يولى بار ئىدى. 1953-يىلى ئۇنى كەلكۈن ئېقىتىپ كەتكەن. 1954-يىلى 11-ئايدا قايتا سېلىنغان بولۇپ، ئۇنىڭ ئۇزۇنلۇقى 100 مېتىر، كەڭلىكى 10 مېتىر، ئىككى ياندىكى پىيادىلەر يولى 1.5 مېتىر ئىدى. 1968-يىلى بۇ كۆۋرۈك بۇزۇۋېتىلىپ، تىنچلىق ئۆستىڭىگە كەڭلىكى 18 مېتىر، ئۇزۇنلۇقى 7 مېتىر كېلىدىغان بىر كۆۋرۈك سېلىندى.

1984-يىلى كونا ئوتتۇرا كۆۋرۈكنىڭ 100 مېتىر يۇقىرىسىغا تۆمۈر بېتونلۇق ئۆتۈشمە كۆۋرۈك ياسىلىپ، 1985-يىلى 9-ئايدا قاتناش باشلاندى. بۇ كۆۋرۈك ئاساسىي گەۋدەسىنىڭ ئۇزۇنلۇقى 83.86 مېتىر، كەڭلىكى 31 مېتىر بولۇپ، كۆۋرۈك يۈزى 2600 كۋادرات مېتىر كېلىدۇ.

باشكۆۋرۈك: سەنشىخاڭزىدىن سايياغا باردىغان يولدىكى كۆۋرۈك "باشكۆۋرۈك" دەپ ئاتىلاتتى. بۇ كۆۋرۈك 1942-يىلى ياسالغان. كۆۋرۈكنىڭ ياسىلىشى ئوتتۇرا كۆۋرۈككە ئوخشايتتى. 1953-يىلى بۇ كۆۋرۈكنى كەلكۈن بۇزۇۋەتكەن. 1954-يىلى رېمونت قىلىنىپ ئەسلىگە كەلتۈرۈلگەن. كېيىنچە دەريا سۈيى تىزگىنلىنىپ، دەريا قۇرۇپ كەتكەچكە، 1980-يىلىغا كەلگەندە بۇ كۆۋرۈك بۇزۇۋېتىلىپ ئورنىغا تىنچلىق ئۆستىڭىگە كەڭلىكى 18 مېتىر، كۆتۈرۈشچانلىقى 15 توننىلىق تۆمۈر بېتونلۇق كۆۋرۈك سېلىندى.

1960-يىلى جەنۇبىي پويىز ئىستانسىسى ئۆتۈشمە كۆۋرۈكى سېلىندى. 1985-يىلى خەلق يولىغا ستېرېئولۇق كۆۋرۈك سېلىندى. بۇ شىنجاڭنىڭ كۆۋرۈكچىلىك تارىخىدىكى تۇنجى ستېرېئولۇق كۆۋرۈك ھېسابلىنىدۇ. 90-يىللارغا قەدەم باسقاندىن

كېيىن، ئۈرۈمچى شەھىرىنىڭ كۆۋرۈك قۇرۇلۇشى تېز تەرەققىي قىلىش دەۋرىگە كىردى. 1995-يىلى گۇچۇڭ يولىدىكى ستېرېئولۇق كۆۋرۈك بىلەن غەربىي شىمال بويىچە بىرىنچى ئۇرۇندا تۇرىدىغان كۆلىمى زور شىخوڭ يولى ئۆتۈشمە كۆۋرۈكى پۈتتۈرۈلدى، 1996-يىلى جۇجياڭ يولى، قاراماي يولى ستېرېئولۇق كۆۋرۈكلىرى سېلىندى. 1998-يىلى خېنەن يولى ستېرېئولۇق كۆۋرۈكى ۋە ئۈرۈمچىنىڭ ”جەنۇبىي دەرۋازىسى“ بولغان جەنۇبىي قارلىغاچلىق ستېرېئولۇق كۆۋرۈكى كەينى-كەينىدىن پۈتتۈرۈلدى. كۆۋرۈك ۋە يەر ئاستى يولىنىڭ كۆپىيىشى ۋە يوللارنىڭ ئۆزگىرىشى، ھەر تەرەپكە سوزۇلۇشى شەھەرنىڭ ستېرېئولۇق قاتناش سىستېمىسىنى بەرپا قىلدى.

2-قىسىم

تەڭرىتاغ تىزمىسى ۋە شەرقىي
شىنجاڭدىكى يەر-جايلار ناملىرى

بىرىنچى باب تەڭرىتاغ تىزمىسىغا جايلاشقان يەر-جايلا ناملىرى

1. تەڭرىتاغ تىزمىسى

تەڭرىتاغ تىزمىسى ئاسىيا قىتئەسىنىڭ ئوتتۇرىسىغا جايلاشقان بولۇپ، قۇمۇل-ئاراتۈرۈك تەۋەسىدىكى دېڭىز يۈزىدىن 4926 مېتىر ئېگىز بولغان قارلىق تاغدىن باشلىنىدۇ. شىنجاڭ ئۇيغۇر ئاپتونوم رايونىنى دەل ئوتتۇرىسىدىن كېسىپ ئۆتىدۇ. ئومۇمىي ئۇزۇنلۇقى 2500 كىلومېتىر. شىنجاڭ ئىچىدىكى قىسمى 1700 كىلومېتىر بولۇپ، جەنۇبىي ئۇچى پامىر ئېگىزلىكىگە تۇتىشىدۇ. تەڭرىتاغ تىزمىلىرى يۇلتۇز، كىنگىت (قارا شەھەر)، باي قاتارلىق ئوچۇق ئويمانلىقلارنى، بارىكۆل، ئاراتۈرۈك، قۇمۇل، تۇرپان، سايرام ئويمانلىقى قاتارلىق يېپىق ئويمانلىقلارنى (دەريا ۋە ئېقىنلار سۈيى ئويمانلىقتىن سىرتقا ئېقىپ چىقمايدىغان ئويمانلىق يېپىق ئويمانلىق دېيىلىدۇ) ھاسىل قىلغان. ئىگىلىگەن يەر مەيدانى شىنجاڭ يەر كۆلىمىنىڭ 5/1 قىسمىنى تەشكىل قىلىدۇ. تەڭرىتاغنىڭ دۇنياغا مەشھۇر چوققىلىرىدىن تۆمۈر چوققا (دېڭىز يۈزىدىن ئېگىزلىكى 7435.29 مېتىر)، خانتەڭرى چوققىسى (دېڭىز يۈزىدىن ئېگىزلىكى 6995 مېتىر) بولغاچقا ۋە قىش-ياز قار-مۇز بىلەن قاپلىنىپ تۇرىدىغان ئېگىز ئومۇرتقىلىرى، غايەت زور مۇزلۇقلىرى، سۇپسۇزۈك مەرۋايىتتەك سۇلىرى، چەكسىز ئورمانلىرى،

ياپېشىل يايلاقلىرى، قىممەتلىك يەر ئۈستى ۋە يەر ئاستى بايلىقلىرى بولغاچقا، ئەجدادلىرىمىز ئۇنى يۇرتىمىزنىڭ سىمۋولى دەپ تونۇپ، "تەڭرىتاغ" (ئىلاھ تاغ) دەپ نام بەرگەن.

تەڭرىتاغنىڭ شىمالى ۋە جەنۇبىدىكى %60 دېھقانچىلىق مەيدانلىرى قار-مۇز سۇلىرىغا تايىنىپ سۇغىرىلىدۇ. مۇھىم شەھەرلەر، زاۋۇت، كان-كارخانىلار ۋە شىنجاڭ ئاھالىسىنىڭ يېرىمىدىن كۆپرەكى تەڭرىتاغنىڭ ئىككى يېنىغا جايلاشقان.

تەڭرىتاغدا قىممەتلىك دورا ئۆسۈملۈكلەردىن قارلەيلىسى، سۇغۇگۈل، قانتېپەر، يېشىل يوپۇرماق، مەرزەنجۇش، رەۋەن، چاكاندا، شىنجاڭ ئەڭلىكىئوتى، يەرمەدىكى، توشقانزەدىكى، قۇشقاچقول، چاچراتقۇ، ئىزمۇق، چىتەن، قارىقات، بۆلجۈرگەن، ئازغان، يالپۇز قاتارلىقلار ئۆسىدۇ؛ دەل-دەرەخلەردىن قارىغاي، شەمشاد، ئارچا، ئېرەن، تاغ تېرىكى، ياۋا ئالما، قىرچىن، تاغ سۆگىتى، قېيىن قاتارلىقلار بار. ياۋايى ھايۋانلاردىن يىلپىز، تاغ ئۆچكىسى، سېرىق چاشقان، توشقان، سۆلەيسۈن، چوڭ قۇلاق بۇغا، بۇغا، جۈر (ئىلىك)، قوڭۇر ئېيىق، ياۋا توڭگۇز، سوغۇر، تىيىن، بۇلغۇن، تۈلكە، بۆرە قاتارلىقلار؛ قۇشلاردىن بۈركۈت، ئۇلار، مۈشۈكياپىلاق، كەكلىك، قىرغاۋۇل، چىل، ياۋا ئۆردەك، لاجىن، تاغ كەپتىرى، قارىچىغا، بۆدۈنە، سېغىزغان قاتارلىقلار؛ كان بايلىقلىرىدىن تۆمۈر، كۆمۈر، قوغۇشۇن، مىس، نىكېل، كېپەك ئالتۇن قاتارلىقلار بار.

تەڭرىتاغ تىزمىسىغا چوڭ-كىچىكلىكى ۋە ئېگىز-پەسلىكى ئوخشاش بولمىغان نۇرغۇن ئويمانلىقلار ۋە ۋادىلار جايلاشقان. ئۇلارنىڭ ئىچىدە چوڭراقلىرىدىن ئىلى-كۈنەس ۋادىسى، موڭغۇلكۈرە، قاراشەھەر، تۇرپان، قۇمۇل، بارىكۆل، بورتالا، باي، ئۇچتۇرپان، كەلىپىن، ۋە چوڭ-كىچىك يۇلتۇز

2-قىسىم تەڭرىتاغ تىزمىسى ۋە شەرقىي شىنجاڭدىكى يەر-جايلا ناملىرى ۋادىلار "ئاشلىق ئامبىرى"، "گۆش ئامبىرى"، "مېۋە-چېۋە ماكانى" دېگەندەك ناملار بىلەن ئاتىلىپ كەلمەكتە.

2. تەڭرىتاغ تىزمىسىنىڭ ھەرقايسى بۆلەكلىرىنىڭ نامى

تەڭرىتاغنىڭ شەرقىي ئۈچى "قارلىق تاغ" ياكى "باغداش" دەپمۇ ئاتىلىدۇ. قارلىق تاغنىڭ قۇمۇل ۋىلايىتىنىڭ شەرقىي قىسمىدىن ئاقتاشقىچە سوزۇلغان ئۇزۇنلۇقى تەخمىنەن 150 كىلومېتىر كېلىدۇ. قارلىق تاغنىڭ ئەڭ ئېگىز چوققىسى—"تۆمۈرتى چوققىسى" دېڭىز يۈزىدىن 4926 مېتىر ئېگىز، ئاقتاشتىن يەتتە قۇدۇققىچە سوزۇلغان قىسمى "بارىكۆل تاغلىرى" دەپ ئاتىلىدۇ. بۇ قىسىمنىڭ ئۇزۇنلۇقى تەخمىنەن 175 كىلومېتىر كېلىدۇ. بارىكۆل تېغىدىكى ئەڭ ئېگىز چوققا تاراتى چوققىسى دېڭىز يۈزىدىن 4172 مېتىر ئېگىز. بارىكۆل تېغىنىڭ شىمالىدىكى تاغ "قاراتاغ" دەپمۇ ئاتىلىدۇ (بۇ تاغ خەنزۇچە "بېيشەن" دېيىلىدۇ، مەنىسى "شىمالىي تاغ" دېگەنلىك بولىدۇ). بۇ تاغنىڭ ئەڭ ئېگىز چوققىسى "قاراتاغ چوققىسى" دېڭىز يۈزىدىن 3931 مېتىر ئېگىز. قاراتاغمۇ تەڭرىتاغنىڭ بىر تارمىقى بولۇپ، بارىكۆل تېغى بىلەن قاراتاغ ئارىسىدا بارىكۆل ئويمانلىقى بار.

تەڭرىتاغنىڭ يەتتە قۇدۇقتىن يوغانتېرەككىچە سوزۇلغان قىسمى ئىدىقۇت ئۇيغۇر خانلىقى زامانىدا "ئالتۇنتاغ" دەپ ئاتىلاتتى. مىلادى 981—984-يىللىرى سۇڭ سۇلالىسىدىن قۇچۇ (ئىدىقۇت) ئۇيغۇر خانلىقىغا ئەلچى بولۇپ كەلگەن خەنزۇ سەيياھ ۋاڭ يەندى ئۆزىنىڭ «تۇرپانغا ساياھەت خاتىرىسى» دە: "ئۇيغۇرلار قۇرۇلۇشلارنى ئاق گەج بىلەن ئاقلايدۇ. ئالتۇنتاغدىن

دىيارىمىزدىكى بىر قىسىم يەر-جايلا ناملىرى ھەققىدە

(تەڭرىتاغنىڭ شەرقىي تىزمىلىرىدىن بىرى) ئېقىپ كېلىدىغان سۇلىرى شەھەرنى چۆرىدەپ ئاقىدۇ. ئۇنىڭ بىلەن ئېتىزلارنى سۇغىرىدۇ ۋە تۈگمەن چۆرىدۇ ① دەپ يازغان.

يۇقىرىدا بايان قىلىنغان ئالتۇنتاغ دەل تەڭرىتاغنىڭ ھازىرقى يەتتە قۇدۇقتىن يوغانتېرەككىچە بولغان قىسمىنى كۆرسىتىدۇ. ھازىر دۆلىتىمىزدە يېزىلغان خەنزۇچە ماتېرىياللاردا تۆپەئاتا تېغى بىلەن ئالتۇنتاغنى قوشۇپ "بۇغدا تېغى" دەپ ئاتاۋاتىدۇ. تۇرپان ۋە ئۈرۈمچىنىڭ يەرلىك كىشىلىرى تەڭرىتاغنىڭ بۇ قىسمىنىڭ يەتتە قۇدۇقتىن يوغانتېرەككىچە سوزۇلغان قىسمىنى "چالقاتاغ" دەپ ئاتايدۇ ②. (چالقاتاغ قەدىمكى تىلىمىزدا "قان تۆكۈلگەن، جەڭ بولغان تاغ" دېگەن مەنىدە). يەتتە قۇدۇقتىن يوغانتېرەككىچە بولغان ئارىلىقتا يەنە ئوتارلا ("يايلاق تەكشۈرۈش" دېگەن مەنىدە) تېغى، داستان تاغلىرى بار. بۇ ئارىلىقتا ئېگىز چوققىلاردىن تارلاڭ چوققىسى (4388 مېتىر)، ئۆتەڭ چوققىسى (4143 مېتىر)، داستان تاغ چوققىسى (3296 مېتىر) بار.

تەڭرىتاغنىڭ يوغانتېرەكتىن فۇكاڭ ۋە ئۈرۈمچىلەرگىچە سوزۇلغان قىسمى "تۆپەئاتا تېغى" دەپ ئاتىلىدۇ. تەڭرىتاغنىڭ بۇ قىسمىدىكى ئەڭ ئېگىز چوققىسى—"تۆپەئاتا چوققىسى" (بۇغدا چوققىسى) دېڭىز يۈزىدىن 5445 مېتىر ئېگىز. بۇ جايدا يەنە مەشھۇر كۆللەردىن تۆپەئاتا كۆلى بار. بۇ كۆلنىڭ سۇ يۈزى دېڭىز يۈزىدىن 1980 مېتىر ئېگىز. كۆل يۈزى 2.45 كۋادرات كىلومېتىر، ئوتتۇرىچە چوڭقۇرلۇقى 40 مېتىر. ئەڭ چوڭقۇر جايى

① ② «ئۈرۈمچى كەچلىك كېزىتى»، 1988-يىلى 31-مىلادى سانى ۋە 1995-يىلى 6-دېكابىر سانىغا قارالسۇن.

105 مېتىر. بۇ كۆل تارىختا "تۆپەئاتا كۆلى" دېگەن قەدىمىي نامدىن باشقا يەنە "تەڭرىكۆل"، "بۇغدا كۆلى"، "تيەنچى كۆلى" دېگەن ناملار بىلەن ئاتىلىپ كەلدى. تۆپەئاتا تېغى فۇكاڭ ۋە ئۈرۈمچى ئەتراپىغا كەلگەندە ئاخىرلىشىدۇ.

تەڭرىتاغنىڭ جەنۇبىي تارمىقىنىڭ يوغان تېرەك غولىدىن سۇساي (داشگۇ) ئارقىلىق ماڭىدىغان ئۈرۈمچى-كورولا يولىغىچە بولغان قىسمىدا يەتتە داۋان تېغى، پەنجىرتاغ، قاراتاغ دېگەن جايلىرى بار. بۇ ئارىلىقتىكى يەتتە داۋان تېغىنىڭ ئېگىز جايى 2042 مېتىر كېلىدۇ. قارىتاغنىڭ ئېگىزلىكى 2891 مېتىر كېلىدۇ. جەنۇبىي تارماق بۇ جايغا كەلگەندە ئۇنىڭغا شەرقتىن كەلگەن ئايغىر بۇلاق تاغلىرى قوشۇلىدۇ. ئايغىر بۇلاق تاغلىرى تەڭرىتاغنىڭ بىر بۆلىكى بولۇپ، ئۇنىڭ شەرقىي ئۇچى "چۆلتاغ"، ئوتتۇرا قىسمى "ئايغىر بۇلاق"، غەربىي قىسمى "قايدۇ تېغى" دەپ ئاتىلىدۇ. قايدۇ تېغىنىڭ ئەڭ ئېگىز چوققىلىرىدىن قايدۇ چوققىسى 4594 مېتىر، كىرتەي چوققىسى 4199 مېتىر كېلىدۇ. قايدۇ تېغىنىڭ جەنۇبىي تەرىپىدە يەنە كىنگىت ئويمانلىقى بار. كىنگىت ئويمانلىقىنىڭ جەنۇبىي تەرىپىدە شەرقتىن غەربكە سوزۇلغان ئاقتاغ (باشئەگم تېغى) بار. ئاقتاغ توقسۇن ناھىيىسى بىلەن لوپنۇر ناھىيىسى چىگرىسىدىكى قۇرۇقتاغدىن باشلىنىپ، غەربكە سوزۇلۇپ، لوپنۇردىن ئۆتۈپ باشئەگم تېغىغا تۇتىشىدۇ. كىنگىت ئويمانلىقىدا مەملىكەت بويىچە ئىچكى قۇرۇقلۇقتىكى ئەڭ چوڭ تاتلىق سۇلۇق كۆللەرنىڭ بىرى بولغان باغراش كۆلى بار. باغراش كۆلىنىڭ شەرقتىن غەربكە سوزۇلغان ئۇزۇنلۇقى 58 كىلومېتىر، جەنۇبتىن شىمالغا سوزۇلغان كەڭلىكى 30 كىلومېتىر، ئومۇمىي كۆلىمى 1715 كۋادرات كىلومېتىر، سۇ يۈزى 1067 كۋادرات كىلومېتىر كېلىدۇ. بۇ يەردە يەنە

يۇرتىمىزدىكى مەشھۇر دەريالاردىن قاراشەھەر دەرياسى بار. ئۈرۈمچى-كورولا يولىدىن مايتاغ-كۇچا يولىغىچە بولغان ئارىلىقتا تەڭرىتاغ^① ۋە يىلان قوۋۇرغا تاغلىرى بار. تەڭرىتاغ مايتاغ-كۇچا يولىغا كەلگەندە ئۈچ تارماققا ئايرىلىدۇ. شىمالىي تارمىقى "پولكنور تېغى"، ئوتتۇرا تارمىقى "ئاۋرال تېغى"، جەنۇبىي تارمىقى "نارات تېغى" دەپ ئاتىلىدۇ. شىمالىي تارمىقى يىلان قوۋۇرغا، پولكنور، كوگورچىن، تەلكە ۋە تاللىق تاغلىرىدىن ئۆتۈپ قازاقىستان تەۋەسىگە سۈرۈلىدۇ. يىلان قوۋۇرغا تېغىنىڭ ئەڭ ئېگىز چوققىسى 5900 مېتىر، پولكنور تېغىنىڭ ئەڭ ئېگىز چوققىسى 4063 مېتىر، كوگورچىن تېغىنىڭ ئەڭ ئېگىز چوققىسى 3698 مېتىر كېلىدۇ. ئوتتۇرا تارمىقى شەرقتىن غەربكە قاراپ "ئەندىرئولا تېغى"، "ئارشاڭ تېغى"، "ئاۋرال تېغى" دەپ ئۈچ بۆلەككە بۆلۈنىدۇ. ئەندىرئولا تېغىنىڭ ئەڭ ئېگىز چوققىسى 4380 مېتىر، ئارشاڭ تېغىنىڭ ئەڭ ئېگىز چوققىسى 4082 مېتىر، ئاۋرال تېغىنىڭ ئەڭ ئېگىز چوققىسى 2591 مېتىر كېلىدۇ. جەنۇبىي تارمىقى غەربكە قاراپ نارات تېغىنىڭ غەربىگە كەلگەندە باشئەگمىدىن كەلگەن ئاقتاغنىڭ غەربىي ئۇچى مۇز تاماس تېغى بىلەن قوشۇلۇپ، ئاندىن غەربكە سوزۇلۇپ ترسوق تاغ، خالىق تاغلىرىدىن ئۆتۈپ، مۇز ئارت تېغىغا يەنى تۆمۈر چوققا رايونىغا تۇتىشىدۇ. ئاقتاغ باشئەگمىدىن ئۆتۈپ خورا، كۆكتېكە، تەلمەت تاغلىرىدىن ئۆتۈپ مۇز تاماسقا كېلىپ نارات تېغىغا قوشۇلىدۇ. نارات تېغى بىلەن تەلمەت تېغى ئوتتۇرىسىدا مەشھۇر يۇلتۇز (بايىنبۇلاق) ئويمانلىقى بار. بۇ جاي ياخشى يايلاق بولغاندىن باشقا يەنە مەشھۇر ئاققۇ مەيدانى، يۇلتۇز قەدىمكى تىلىمىزدا "بۇلاق

① تەڭرىتاغ—موڭغۇلچە سۆز بولۇپ، "تەڭرىتاغ" دېگەنلىكتۇر.

يۇرتى“ دېگەن سۆز، بايىنبۇلاق موڭغۇلچە ”كۆپ بۇلاق“ دېگەن سۆز. بۇ سۆز يەتتە يۇلتۇزنىڭ تەرجىمىسى^①.

ئاققۇ كۆلى بۇندىن مىڭ يىل بۇرۇنقى مەھمۇت قەشقەرى ياشىغان دەۋرلەردىن تارتىپ ”يۇلتۇز كۆل“ دەپ ئاتالغان. مەھمۇت قەشقەرى «تۈركىي تىللار دىۋانى» دا: ”يۇلتۇز كۆل —كوچا بىلەن كىنگىت ئۇيغۇر چېگراسىدىكى بىر كۆلنىڭ ئېتى“^② ، يەنە ”بۇ كۆلنىڭ ئايلانمىسى 30—40 پەرسەخ (187—250 كىلومېتىر)“ دەپ كۆرسەتكەن. بۇنىڭدىن قارىغاندا، بۇ كۆل قەدىمكى زاماندا مەشھۇر كۆللەردىن بولۇپ، ئەسەرلەر داۋامىدا ئۆزگىرىپ مۇشۇ ھالەتكە كېلىپ قالغان.

نارات تېغى چوققىسى 4248 مېتىر، مۇزتاماس چوققىسى 4558 مېتىر، ترسىقتاغ چوققىسى 5058 مېتىر، خالىق تاغ چوققىسى 6811 مېتىر، كۆكتېكە چوققىسى 4668 مېتىر، تەلەمەت تېغى چوققىسى 4442 مېتىر كېلىدۇ.

موڭغۇلكۈرە بىلەن چاپچال ئوتتۇرىسىدىكى تاغمۇ تەڭرىتاغنىڭ بىر تارمىقى بولۇپ، تېكەس ناھىيىسىنىڭ شەرقىي قىسمىدىن باشلىنىپ غەربكە سوزۇلۇپ خۇنخاي مازاردىن ئۆتۈپ قازاقىستانغا كىرىدۇ. بۇ تاغنىڭ شەرقىي ئۇچى چاپچال ناھىيىسى پاسىلىغىچە ”ئۆچكىلىك تاغ“ دەپ ئاتىلىدۇ. ئۆچكىلىك تاغنىڭ غەربىي ئۇچىدىن خۇنخاي مازارغىچە ”ئالاقارتاغ“ دەپ ئاتىلىدۇ. خۇنخاي مازاردىن قازاقىستان چېگرىسىغىچە ”تۆمۈر تاغ“ دەپ ئاتىلىدۇ. تۆمۈر تاغنىڭ ئۇچى قازاقىستاندىكى كەتمەن تاغ بىلەن قارا تاغقا تۇتىشىدۇ. ئۆچكىلىك تاغنىڭ ئەڭ ئېگىز جايى 2589 مېتىر،

① نىياز كېرىمى: «شىنجاڭنىڭ قەدىمكى كارۋان يوللىرى»، 309-بەت.

② مەھمۇت قەشقەرى: «تۈركىي تىللار دىۋانى»، 3-توم، 186-بەت.

ئالاقارتاغنىڭ ئەڭ ئېگىز جايى 3122 مېتىر كېلىدۇ.

تەڭرىتاغ تۆمۈر چوققا رايونىغا كەلگەندە يەنە ئىككىگە بۆلۈنىدۇ، ئۇنىڭ بىر تارمىقى ئۇدۇل ئوتتۇرا ئاسىياغا سوزۇلىدۇ. يەنە بىر تارمىقى جەنۇبقا سوزۇلىدۇ. بۇ قىسمى ”تەڭرىتاغ جەنۇبىي تاغ تىزمىسى“ دېيىلىدۇ. تۆمۈر چوققا رايونى ئاساسەن غەربتىن شەرققە سوزۇلغان ئۈچ تاغ تىزمىسى بىلەن جەنۇبتىن شىمالغا سوزۇلغان بىر تاغ تىزمىسىنىڭ قوشۇلۇشىدىن ھاسىل بولغان. ئېگىز تاغ رايونى بولۇپ، مەشھۇر تۆمۈر چوققا مۇشۇ رايوندا. بۇ رايوندا ئېگىزلىكى 6000 مېتىردىن ئاشىدىغان چوققىدىن 40ى بار. بۇ رايوننىڭ مەملىكىتىمىز تەۋەسىدىكى قىسمىدا 509 مۇزلۇق (مۇنكە) بار.

بۇ رايوندىكى مۇز زاپىسى تەخمىنەن 350 مىليارد كۇب مېتىر بولۇپ، چىلەنشەن تېغىدىكى مۇزلۇقلار بىلەن جومۇلاڭما چوققىسى رايونىدىكى بارلىق مۇزلۇقلارنىڭ يىغىندىسىدىنمۇ كۆپ^①.

تەڭرىتاغنىڭ جەنۇبىي تىزمىسى تۆمۈر چوققا رايونىدىن باشلىنىپ، جەنۇبقا قاراپ سوزۇلۇپ ئونسۇ، ئۇچتۇرپان، ئاقچى، ئاتۇش ناھىيىلىرىدىن ئۆتۈپ، ئولۇغچات ناھىيىسىدىكى قىزىل دەريا ئارقىلىق، پامىر تاغلىرىغا تۇتىشىدۇ.

تەڭرىتاغنىڭ بۇ قىسمىدا 5000 مېتىردىن ئېگىز چوققىدىن بىرى، 4000 مېتىردىن ئېگىز چوققىدىن ئىككىسى بار.

3. تەڭرىتاغدىكى مۇھىم ئۆتكەللەر ناملىرى

قۇۋۇق (كوشۇتى) ئېغىزى: قۇمۇلدىن بارىكۆل ۋە ئاراتۇرۇك

① نىياز كېرىمى: «شىنجاڭنىڭ قەدىمكى كارۋان يوللىرى»، 110-بەت.

2- قىسىم تەڭرىتاغ تىزمىسى ۋە شەرقىي شىنجاڭدىكى يەر-جايلاز ناملىرى

ناھىيىلىرىگە ئۆتىدىغان چوڭ يولدىكى ئېغىز بولۇپ، دېڭىز يۈزىدىن ئۈچ مىڭ مېتىر ئېگىز.

ئاقساي ئېغىزى (سەيپىكو): بۇ قۇمۇل ناھىيىسىدىكى يەتتە قۇدۇقتىن مورى ناھىيىسىگە ئۆتىدىغان ئۇلاغ يولىدىكى ئېغىز.

ئاقغول داۋنى: بۇ پىچان ناھىيىسىدىكى چىقىتم (قەدىمكى دانتان شەھىرى) دىن مورى ناھىيىسىگە ئۆتىدىغان يولدىكى داۋان بولۇپ، داۋان بېشى دېڭىز يۈزىدىن 3179 مېتىر ئېگىز.

ئېگىز بۇلاق داۋنى^①: بۇ پىچان ناھىيە بازىرىدىن مورى ناھىيىسىگە ئۆتىدىغان چوڭ يولدىكى داۋان. داۋان بېشىنىڭ ئېگىزلىكى 3000 مېتىردىن ئاشىدۇ.

بۇيۇق داۋنى: بۇ پىچان ناھىيە بازىرىدىن مورى ناھىيىسىگە ئۆتىدىغان ئۇلاغ يولىدىكى داۋان بولۇپ، داۋان بېشىنىڭ ئېگىزلىكى 3000 مېتىردىن ئاشىدۇ.

چوڭ داۋان: بۇ تۇرپاندىن يوغانتېرەك ئارقىلىق توقماق ۋە بېشبالىق ئۇلاغ يولىدىكى داۋان بولۇپ، داۋان بېشىنىڭ ئېگىزلىكى 2609 مېتىر كېلىدۇ.

ئايغىر بۇلاق ئۆتكىلى: بۇ كىنگىت ئويمانلىقىدىن تۇرپان ئويمانلىقىغا ئۆتىدىغان قەدىمكى يىپەك يولىنىڭ شىمالىي يولىدىكى (خان يولى) مۇھىم ئۆتكەل. بۇ جايدىكى ئايغىر بۇلاق ئۆتكىسى دېڭىز يۈزىدىن 1200 مېتىر ئېگىز.

داۋانچىڭ ئۆتكىلى: تۇرپان ئويمانلىقىدىن سايئوپا ئويمانلىقىغا ئۆتىدىغان خان يولىدىكى مۇھىم ئۆتكەل بولۇپ، دېڭىز يۈزىدىن

① ئېگىز بۇلاق تاغ ئۈستىدىكى بۇلاق بولغاچقا "ئېگىز بۇلاق" دەپ ئاتالغان. خىنزۇچە "گاۋچۈن" دەپ ئاتايدۇ. ئېگىز بۇلاق داۋنى—ئېگىز بۇلاق مۇشۇ داۋاندا بولغاچقا، "ئېگىز بۇلاق داۋنى" دەپ ئاتالغان، «شىنجاڭ ئۇيغۇر ئاپتونوم رايونى خەرىتىلەر توپلىمى»، 30—40-بەتلەر.

دىيارىمىزدىكى بىر قىسىم يەر-جايلاز ناملىرى ھەققىدە

1050 مېتىر ئېگىز.

مۇز داۋان ئۆتكىلى: بۇ بالغۇنتاي ئارقىلىق ماڭىدىغان كورلا-ئۈرۈمچى تاشيولىدىكى ئېگىز داۋان بولۇپ، دېڭىز يۈزىدىن ئېگىزلىكى 4000 مېتىردىن ئاشىدۇ.

تەلەمەت داۋنى: بۇ يۇلتۇز ئارقىلىق ماڭىدىغان كۇچا-مايتاغ، كۇچا-كۈنەس يوللىرىدىكى داۋان. تەلەمەت داۋنى دېڭىز يۈزىدىن 4384 مېتىر ئېگىز.

ئاچال داۋنى: بۇ جىڭ ناھىيىسىدىكى يوڭجىخۇدەن (永集湖) ئىلى ئويمانلىقىغا ئۆتىدىغان ئۇلاغ يولىدىكى داۋان، دېڭىز يۈزىدىن ئېگىزلىكى 3000 مېتىردىن ئاشىدۇ.

قۇرساي ئېغىزى: بۇ جىڭ ناھىيىسىدىن ئىلى ئويمانلىقىغا ئۆتىدىغان ئۇلاغ يولى. ئاچال داۋنىدىن ئۆتكەندىن كېيىن ئىككىگە بۆلۈنىدۇ. ئاچال كەنتى ئارقىلىق غەربكە ماڭىدىغان بىر يول غۇلجا ناھىيىسىگە كېلىدۇ. قۇرساي ئېغىزى ئارقىلىق ماڭىدىغان يول مازارغا كېلىدۇ. قۇرساي جىڭ مازار ئۇلاغ يولىدىكى ئۆتكەل.

گازئارت داۋنى: بۇ ئاقسۇ ۋە باي ناھىيىلىرىدىن موڭغۇلكۈرەگە ئۆتىدىغان قەدىمىي مۇزئارت يولىدىكى (ئۇلاغ يولى) ئېگىزلىكى جەھەتتە 3-ئورۇندا تۇرىدىغان ئېگىز داۋان بولۇپ، داۋان بېشى دېڭىز يۈزىدىن 3155.1 مېتىر ئېگىز.

خۇنخاي تاغ ئېغىزى: بۇ موڭغۇلكۈرەدىن چاپچالغا ئۆتىدىغان ئىككى يول ئۈستىدىكى ئېغىز بولۇپ، بىر يول خۇنخاي ئېغىزىدىن ئۆتۈپ، خۇنخاي مازار، دولانتو، دوڭ مەھەللە بىلەن چاپچالغا بارىدۇ. يەنە بىر يول خۇنخاي ئېغىزىدىن ئۆتۈپ، چاپچال ئورمانچىلىق مەيدانى ئارقىلىق يەتتە سۇمۇلغا بارىدۇ.

ساربوچىن داۋنى: بۇ تېكەس ناھىيىسىدىن ياماتوغا بارىدىغان تاشيولىدىكى داۋان.

چەجى تاغ ئېغىزى: بۇ تېكەس ناھىيىسىدىكى چاتمايىل كەنتىدىن ئالاقار تاغ ئارقىلىق يۇقىرىقى جاغىستاياغا بارىدىغان يولىدىكى ئېغىز، دېڭىز يۈزىدىن ئېگىزلىكى 3000 مېتىردىن ئارتۇق.

زىندان تاغ ئېغىزى: بۇ ئۇچتۇرپاندىكى يۇقىرىقى قارا باغدىن چىقىپ قويچىلار ئارقىلىق قىرغىزىستانغا ئۆتىدىغان ئۇلاغ يولى ئۈستىدىكى ئېغىز. دېڭىز يۈزىدىن ئېگىزلىكى 5000 مېتىردىن ئاشىدۇ.

بەدەلئارت داۋنى: بۇ ئۇچتۇرپان ناھىيىسىدىن قىرغىزىستانغا ئۆتىدىغان ئۇلاغ يولىدىكى داۋان بولۇپ، داۋانېشى دېڭىز يۈزىدىن 5000 مېتىر ئېگىز.

گورتۇسۇ داۋنى: بۇ قەشقەردىن ئورتۇسۇ دەرياسىنى بويلاپ قىرغىزىستانغا بارىدىغان ئۇلاغ يولىدىكى داۋان. داۋانېشىنىڭ دېڭىز يۈزىدىن ئېگىزلىكى 4000 مېتىر ئەتراپىدا.

تورغات ئېغىزى: بۇ قەشقەردىن چاقماق دەرياسىنى بويلاپ قىرغىزىستاندىكى چېدىر كۆلگە ئۆتىدىغان تاشيولىدىكى ئېغىز. تورغات ئېغىزىنىڭ دېڭىز يۈزىدىن ئېگىزلىكى 3752 مېتىر.

سۈيەك داۋان ئېغىزى: بۇ قەشقەردىن سۈيەك دەرياسى ئارقىلىق قىرغىزىستانغا ئۆتىدىغان ئۇلاغ يولىدىكى ئېغىز، دېڭىز يۈزىدىن ئېگىزلىكى 5000 مېتىر ئەتراپىدا.

سىمخانىە چېگرا ئېغىزى: بۇ قەشقەردىن ئەنجانغا ئۆتىدىغان قەدىمكى كارۋان يولى (ئۇلاغ يولى) دىكى چېگرا ئېغىزى.

ئىككىنچى باب تۇرپان ۋىلايىتىدىكى يەر-جاي ناملىرى

1. «تۇرپان» نامى توغرىسىدا

تۇرپان تارىختا ھەر خىل ناملار بىلەن ئاتىلىپ كەلگەن بولۇپ، تۇرپان «تارىخىي خاتىرىلەر. پەرغانە تەزكىرىسى» دە «قوش» دەپ ئاتالغان. «قوش» — ئەسلىي «قۇتئوش» نىڭ خەنزۇچە ئاھاڭ تەرجىمىسىدۇر.

«قۇتئوش» — شىمالىي ھون تەڭرىقۇتىنىڭ ئىسمى. خۇددى «ئىدىقۇت» ھەم پادىشاھ نامى ھەم يەر نامى بولغىنىغا ئوخشاش قۇتئوش ھەم شىمالىي ھون تەڭرىقۇتىنىڭ نامى ھەم يەر نامى ئىدى.

«تارىخىي خاتىرىلەر. غەربىي رايون تەزكىرىسى» دە «ئالدىنقى قانقىل دۆلىتى» دەپ ئاتالغان، ئوردىسى يارغول قەدىمىي شەھىرى ئىدى. غەربىي خەن سۇلالىسى دەۋرىدىلا ھازىرقى تۇرپان شەھىرىنىڭ شەرقىي تەرىپىدە ئاستانە بىلەن قاراغوجا ئارىلىقىغا جايلاشقان قەدىمكى شەھەر ۋە ئۇنىڭ ئەتراپلىرى «قۇچۇ» دەپ ئاتالغان. «قۇچۇ» — ئەسلىي «قۇتچۇر» دېگەن تۈركىي سۆزدىن ئۆزگەرگەن بولۇپ، «قۇت» — بەخت-سائادەت، چۇر — مەرتىۋە، دەرىجە ① دېگەن مەنىدە، بۇ ئىككى سۆزدىن تۈزۈلگەن «قۇتچۇر» مەنا جەھەتتىن ئىدىقۇتقا ئوخشاپ كېتىدۇ. «تۈركىي تىللار دىۋانى» دا

① «قەدىمكى ئۇيغۇر تىلى لۇغىتى»، ياشلار-ئۆسمۈرلەر نەشرىياتى، 1989-يىلى نەشىرى 212-بەت.

مۇنداق ئىزاھات بېرىلگەن: «ئۇيغۇر بىر ئەلنىڭ ئىسمى، ئۇنىڭ بەش شەھىرى بار. بۇ شەھەرلەر: سولمى، قۇچۇ، جانبالىخ، پېشبالىخ، ياڭبالىخ»^①

مىلادى 866-يىلى ئىدىقۇت ئۇيغۇر خانلىقى قۇرۇلغاندىن كېيىن، تۇرپان «ئىدىقۇت ئۇيغۇر ئېلى» دەپ ئاتالغان. «ئىدىقۇت» — «بەخت ئىگىسى»، «پادىشاھ»، «سەلتەنەت ئىگىسى» دېگەن مەنىلەرنى بىرەتتى. مىرزا مۇھەممەت ھەيدەر كوراگانى «تارىخى رەشىدىي» دە: «ئاقسۇنىڭ شەرقى ئۇيغۇرىستان ئېلى» دەپ يازغان. موللامىرسالمۇ كاشغەرىنىڭ «چىڭگىزنامە» دېگەن ئەسىرى ۋە موللا موسا سايرامىنىڭ «تارىخى ھەمىدىي» ناملىق ئەسىرىدەمۇ ئىدىقۇت خانلىقى تەۋەسى «مەملىكىتى ئۇيغۇر (ئۇيغۇر مەملىكىتى)» دەپ يېزىلغان. تۇرپاندىن تېپىلغان خەنزۇچە خەت چۈشۈرۈلگەن يارماقتا: “大福大回鹘国” (ئىدىقۇت ئۇلۇغ ئۇيغۇر ئېلى) دەپ يېزىلغان.^②

تۇغلۇق تۆمۈرخانىنىڭ كىچىك ئوغلى خىزىرخان خوجا ھىجرىيە 795-يىلى (1392—1393-يىللار) تۇرپاننى ئىگىلەپ، ئىدىقۇتنى ئۆلتۈرۈپ، تۇرپان خەلقىنى ئىسلام دىنىغا كىرگۈزگەن. شۇنىڭ بىلەن 500 يىلغا يېقىن ھۆكۈم سۈرگەن ئىدىقۇت ئۇيغۇر خانلىقى يوقالغان. خىزىرخان خوجا ئىدىقۇت خانلىقىنى يوقاتقاندىن كېيىن، بۇ رايون (تۇرپان) نى “دارولئىسلام”^③ (ئىسلام يۇرتى) دەپ ئاتىغان.

“تۇرپان” دېگەن ئىسىمنىڭ قاچان پەيدا بولغانلىقى

① مەھمۇت قەشقەرى: «تۈركىي تىللار دىۋانى»، 1-توم، 152-بەت.

② غالىپ بارات: «ئۇيغۇر ئېلى ھەققىدە»، «شىنجاڭ تەزكىرىسى»، 1995-يىل 2-سان.

③ ئىنخۇم بايتور، خەيرىسا سىدىق: «شىنجاڭدىكى مىللەتلەرنىڭ تارىخى»، 890-بەت.

توغرىسىدىكى يازما مەلۇمات تېخى تېپىلمىغان بولسىمۇ، لېكىن 938-يىلى قەدىمكى خوتەن تىلىدا يېزىلغان ئەسەر «خېشىغا ئەلچىلىككە بېرىش خاتىرىسى» دە: “تۇرپانا (turpan)” دەپ خاتىرىلەنگەن.^①

دېمەك، “تۇرپان” دېگەن ئىسىم قەدىمدىلا بار بولسىمۇ يەرلىك خەلقلەر ئارىسىدا پەقەت 17-ئەسىردىن كېيىن تەدرىجىي ئومۇملاشقان.

تۇرپاننىڭ خەنزۇچە ئاھاڭ تەرجىمىسى بولغان “تۇلۇفان” چىڭ سۇلالىسىنىڭ دەسلەپكى يىللىرىدا پەيدا بولغان. “تۇرپان” دېگەن نامنىڭ مەنىسى ھەققىدە كىتاب ۋە گېزىت-ژۇرناللاردا ھەر خىل كۆزقاراشلار ئېلان قىلىندى. بۇلار ئىچىدە ئەمەلىيەتكە ئۇيغۇنراقى ۋاڭ بىڭخۇا ئەپەندىنىڭ: “تۇرپان تۈركىي تىل بولۇپ، مەنىسى — باي، ئاۋات، مۇنبەت يۇرت دېگەنلىك بولىدۇ”^② دېگەن كۆزقارىشىدۇر.

دەرۋەقە، تۇرپان باياشات زېمىن، خەلق ئىچىدىمۇ تۇرپان “باياشات ماكان”، “مېۋە-چېۋە ماكانى” دېگەن تەرىپلەر بار. لېكىن بۇ خىل ناملار “تۇرپان” دېگەن سۆزنىڭ لۇغەت مەنىسىنى يورۇتۇپ بىرەلمەيدۇ. شۇڭا بۇ جەھەتتە يەنىمۇ ئىلگىرىلىگەن ھالدا ئىزدىنىشكە توغرا كېلىدۇ.

مېنىڭچە “تۇرپان” “turfandalik” (تۇرپاندىلىق) دېگەن سۆزدىن كەلگەن. “تۇرپاندىلىق” قەدىمكى پارسچە سۆز بولۇپ

① يۇۋېيچىڭ: «شىنجاڭدا يەرلىك ئاپپاراتلارنىڭ تەسىس قىلىنىش تارىخى ۋە يەر ناملىرى تەتقىقاتى»، 27-بەت.

② ۋاڭ بىڭخۇا: «تۇرپاننىڭ قەدىمكى مەدەنىيىتى»، شىنجاڭ خەلق نەشرىياتى، 1989-يىلى خەنزۇچە نەشرى، 2-بەت.

2- قىسىم تەڭرىتاغ تىزمىسى ۋە شەرقىي شىنجاڭدىكى يەر-جايلىرى ناملىرى

تۈركىي تىلغا ئۆزلىشىپ ئۇزۇن يىللاردىن بۇيان تۈركىي خەلقلەر ئارىسىدا قوللىنىلىپ كەلگەن. ئۇنىڭ لۇغەت مەنىسى: «كۆكتات، مېۋە-چېۋىلىرى بالدۇر پىشىدىغان يۇرت (كۆكتات تېرىلىدىغان يەر)» دېگەنلىك بولىدۇ. («تۈركچە - ئۇيغۇرچە لۇغەت»، 952-بەت) «تۇرپاندىلىق» دېگەن سۆز ئەسەرلەر داۋامىدا فونېتىكىلىق ئۆزگىرىش ياساپ «تۇرپان» بولۇپ قالغان.

2. تۇرپان شەھىرى ۋە تۇرپان شەھىرىدىكى ئالاقىدار يەر-جاي ناملىرى

تۇرپان شەھىرى: تۇرپان شەھىرى تەڭرىتاغنىڭ تارماق تىزمىسى بولغان تۆپەئاتا (بۇغدا) تېغىنىڭ جەنۇبىي ئېتىكىگە، تۇرپان ئويمانلىقىنىڭ ئوتتۇرا قىسمىغا جايلاشقان. ئىدىقۇت تېغى شەرقتىن غەربكە سوزۇلۇپ شەھەر تەۋەسىنى توغرىسىغا كېسىپ ئۆتىدۇ. تۇرپان شەھىرىنىڭ ئومۇمىي كۆلىمى 15 مىڭ 738 كۋادرات كىلومېتىر، دېڭىز يۈزىدىن ئېگىزلىكى 16 مېتىر. تۇرپان قەدىمكى زاماندا «قوشو (قوش)» دەپ ئاتىلاتتى. خەن دەۋرىدە ئالدىنقى قانقىل (ئۇيغۇرلارنىڭ ئەجدادلىرى) دۆلىتى بولغان. ئالدىنقى قانقىل ئوربىسى مۇشۇ يەردە ئىدى. ئۇيغۇر ئىدىقۇت خانلىقىنىڭ قىشلىق پايتەختى تۇرپاندا، يازلىق پايتەختى بېشبالىقتا ئىدى. يەكەن خانلىقى دەۋرىدە يەكەن خانلىقىغا تەۋە بولۇپ، قاراندى سولتان تۇرغۇزۇلغان.

چىڭ سۇلالىسى يىللىرى پىچان خان ئامبىلىغا، گەنسۇ مەمۇرىي مەھكىمىسىگە قارىغان. چيەنلۇڭنىڭ 44-يىلى تۇرپان پىتەكچى ئامبىلىغا ئۆزگەرتىلگەن. 1913-يىلى تۇرپان ناھىيىسى تەسىس قىلىنغان. بۇ چاغدا تۇرپان ناھىيىسى ھازىرقى تۇرپان

دىيارىمىزدىكى بىر قىسىم يەر-جايلىرى ناملىرى ھەققىدە

شەھەرگە قاراشلىق جايلار بىلەن توقسۇن ناھىيىسىنى ئۆز ئىچىگە ئالاتتى.

يارغول قەدىمكى شەھىرى: يارغول قەدىمكى شەھىرى جايلاشقان ئورۇن يارمۇ بار، غولمۇ بار جاي بولغاچقا «يارغول» دەپ ئاتالغان. يارغول قەدىمكى شەھىرىنىڭ ئەتراپىنى چوڭقۇر يارلار ئوراپ تۇرىدۇ.

يارغول قەدىمكى شەھىرى مىلادىدىن ئىلگىرىكى 3-ئەسىردە قاڭقىللارنىڭ پايتەختى ئىدى. بۇ قەدىمكى شەھەر 1393-يىلى خىزىرخان خوجا تۇرپاننى ئىستىلا قىلغاندا ۋەيران قىلىنغان. ئەينى يىللاردا يىپەك يولىدىكى مۇھىم شەھەر بولغان. يارغول شەھىرى مىلادىدىن ئىلگىرىكى 3-ئەسىردىن مىلادى 14-ئەسىرنىڭ ئاخىرىغىچە 16 ئەسىر مەۋجۇت بولۇپ تۇرغان.

جياۋخې(交河): بۇ خەنزۇچە سۆز بولۇپ، «دەريانىڭ قوشۇلۇشى» دېگەن مەنىنى بىلدۈرىدۇ.

يار ئاغزى: قەدىمكى تۇرپان-ئۈرۈمچى يولى مۇشۇ جايغا كەلگەندە يارنىڭ كەمتۈك جايى ئارقىلىق غول ئىچىگە چۈشەتتى. بۇ جايدا غول ئىچىگە چۈشىدىغان يار ئاغزى بار ئىدى. ئۇندىن باشقا يەنە ئۈچ يارنىڭ ئاغزى مۇشۇ جايدىن باشلىناتتى، شۇڭا بۇ جاي «يار ئاغزى» دەپ ئاتالغان.

يەمىشى: تارىخىي مەنبەلەردىن قارىغاندا «يەمىشى» دېگەن بۇ ئىسىم قەدىمكى كىتابلىرىمىزدا بايان قىلىنىدىغان «يامچى» سۆزىدىن كەلگەن بولۇپ، «پوچتا پونكىتى» دېگەن مەنىدە. بۇ ھەقتە «بابۇرنامە» دە مۇنداق بىر جۈملە سۆز بار: «رەببىيەل ئاخىر ئېيىنىڭ توققۇزى—پەيشەنبە كۈنى شۇنداق قارار چىقىرىلدى: چاقماق بەگ كاتىپلىققا بەلگىلەنگەن شاھى تامغاچى بىلەن بىللە ئوگرەدىن كابولغىچە بولغان ئارىلىقنى ئۆلچەپ، ھەر ئون

سەككىز كۆرۈڭ ① ئارىلىققا ئالتە يام ② ئېتى باغلىسۇن؛ يامچى ③ ۋە ئات باققۇچىلارغا مائاش ۋە ئاتلارغا يەم-خەشەك تەيىنلەنسۇن“ («بابۇرنامە» 60-بەت).

يەمشى قەدىمكى يىپەك يولى ئۈستىدىكى ئۆتەڭلەرنىڭ بىرى بولغاچقا پوچتا پونكىتى ۋە پوچتىكەش تەسىس قىلىنغان. شۇڭا، “يامچى” (پوچتا پونكىتى، پوچتىچى) دەپ ئاتالغان.

تۇرپان سېپىلى: چىڭ سۇلالىسى چيەنلۇڭنىڭ 24-يىلى (مىلادى 1759-يىلى) پىچان خانئامبىلى قويۇلغاندىن كېيىن پىچان تۇرپان رايونىنىڭ مەركىزىگە ئايلانغانىدى. چيەنلۇڭنىڭ 44-يىلى (مىلادى 1779-يىلى) دىن كېيىن مەمۇرىي مەركەز پىچاندىن تۇرپانغا يۆتكەلگەن. چيەنلۇڭنىڭ 46-يىلى (مىلادى 1781-يىلى) تۇرپان سېپىلى ياسالدى. يېڭىدىن ياسالغان بۇ سېپىلغا “گۇاڭئەنچېڭ” (广安城) دەپ نام بېرىلدى، مەنىسى “كەڭ ۋە تىنچ قەلئە” دېگەنلىك بولسۇن. بۇ سېپىلنىڭ ئۇيغۇرچە نامى “تۇرپان سېپىلى”، “تۇرپان قەلئەسى” دەپ ئاتالدى. يېڭى ياسالغان بۇ قەلئە تىك تۆت بۇلۇڭ شەكلىدە بولۇپ جەنۇبتىن غەربىي شىمالغا سوزۇلغان ئۇزۇنلۇقى 190 جاڭ (633 مېتىر)، شەرقتىن غەربىي جەنۇبقا سوزۇلغان ئۇزۇنلۇقى 150 جاڭ (500 مېتىر)، ئايلانمىسى 680 جاڭ (2267 مېتىر) كېلەتتى. خەنزۇچە “گۇاڭئەنچېڭ” ئۇيغۇرچە “تۇرپان سېپىلى (قەلئەسى)” دېگەن نام 1871-يىلىغىچە قوللىنىلدى.

تۇرپان يېڭىشەھەر سېپىلى: 1871-يىلى ياقۇپبەگ تۇرپاننى

① كۆرۈڭ—مۇساپە ئۆلچىمى، بىر كۆرۈڭ—4000 قەدەم.

② يام—پوچتا.

③ يامچى—“پوچتىچى، پوچتا پونكىتى” دېگەن مەنىدە.

ئالغاندىن كېيىن قويغان ئەمىرلەشكەر ھەيدەر قۇل پانسات 1871-يىلى ھازىرقى تۇرپان يېڭىشەھەر سېپىلىنى سوقتۇردى ①. يېڭىشەھەر سېپىلى غەربتىن شەرقتە سوزۇلغان ئۇزۇنچاق، تىك تۆت بۇلۇڭ شەكلىدە بولۇپ، سېپىلنىڭ غەربتىن شەرقتە سوزۇلغان ئۇزۇنلۇقى 306 جاڭ (1020 مېتىر)، غەربىي تەرەپتىكى سېپىلنىڭ ئۇزۇنلۇقى 114 جاڭ (380 مېتىر)، شەرقىي تەرەپتىكى سېپىلنىڭ ئۇزۇنلۇقى 108 جاڭ (360 مېتىر) كېلەتتى، يېڭىشەھەر سېپىلنىڭ ئومۇمىي ئايلانمىسى 4820 مېتىر ئىدى.

يېڭىشەھەر سېپىلى ياسالغاندىن كېيىن ئىلگىرى سېلىنغان تۇرپان سېپىلى (گۇاڭئەنچېڭ) نىڭ ئۇيغۇرچە نامى “كوناشەھەر” خەنزۇچە نامى “لاۋچېڭ” (老城) غا ئۆزگەردى. يېڭىدىن سېلىنغان شەھەرنىڭ ئۇيغۇرچە نامى “يېڭىشەھەر” خەنزۇچە نامى “شىنچېڭ” (新城) دەپ ئاتالدى. كوناشەھەر بىلەن يېڭىشەھەرنىڭ ئارىسى “ئىككى شەھەر ئارىسى” دەپ ئاتىلىدىغان بولدى. يېڭى شەھەر بىلەن كونا شەھەرنىڭ تۈز سىزىقلىق ئارىلىقى 1560 مېتىر كېلەتتى. يېڭىشەھەر بىلەن كونا شەھەرنى تۇتاشتۇرۇغۇچى يول—“يېڭىشەھەر يولى” دەپ ئاتالدى. يول ئۇزۇنلۇقى ئىككى كىلومېتىر كېلەتتى.

داخىيەن بازىرى (大河沿): داخىيەن بازىرىنىڭ ئورنى تۇرپان شەھىرىنىڭ 38 كىلومېتىر غەربىي شىمالغا جايلاشقان بولۇپ دېڭىز يۈزىدىن 600 مېتىر ئېگىز. ھازىرقى داخىيەن بازىرى ئىلگىرى ئاھالە يوق، ھاۋاسى قۇرغاق، يازلىق ئەڭ يۇقىرى

① ياقۇپبەگ تۇرپاننى ئالغاندىن كېيىن ھېكمەتخان تۆرمىنى ھاكىم، ھەيدەر قۇل پانساتنى ئەمىرلەشكەر، تۇرپانلىق خوجا ئابدۇللاھنى سەركار، قازى سۇرخ ئابىنى قازى كالان قىلىپ تەيىنلىگەن. «تارىخى

ئەسنىيە»، 264-بەت.

تېمپېراتۇرىسى سېلتسىيە 41.5°C ، قىشلىق ئەڭ تۆۋەن تېمپېراتۇرىسى -25°C ، يىللىق ھۆل يىغىن مىقدارى ئاران 13 مىللىمېتىر كېلىدىغان، 2-ئايدىن 10-ئايغىچە 4—5 بال غەربىي شىمال بورنى چىقىدىغان، 20—30 كۈن 8—12 بال بوران چىقىدىغان چۆل-باياۋان ئىدى. 1959-يىلى لەنجۈ-شىنجاڭ تۆمۈر يولى ياسىلىپ داخپەنگە پويىز ئىستانسىسى تەسىس قىلىنىپ “تۇرپان پويىز ئىستانسىسى” دەپ نام بېرىلگەن. 1960-يىلى 11-ئايدا تۇرپان پويىز ئىستانسىسى پۈتۈپ قاتناش باشلانغان. شۇندىن كېيىن ئاپتونوم رايون بۇ يەردە داخپەن سودا باشقارمىسى تەسىس قىلغان ۋە “ئىككىنچى دەرىجىلىك پويىز ئىستانسىسى” دەپ نام بەرگەن. 1962-يىلى بازارلىق ھۆكۈمەت تەسىس قىلىنىپ “داخپەن بازىرى” دەپ ئاتالغان. داخپەن بازىرى 1970-يىلى ئۈرۈمچى شەھىرىگە قارىغان. 1976-يىلى تۇرپان ۋىلايىتىگە قارىغان. 1978-يىلىدىن كېيىن يەنە تۇرپان شەھىرىگە قارىغان. 1999-يىلىدىكى مەلۇماتقا ئاساسلانغاندا، داخپەن بازىرىدا 13 مىڭ 806 نوپۇس بار. ھازىر تۇرپان پويىز ئىستانسىسى (داخپەن بازىرى) خەلقئارا يول ئۈستىدىكى مۇھىم قاتناش تۈگىنى بولۇپ قالدى.

تۇرپان پويىز ئىستانسىسىنىڭ بەرپا بولۇشىغا ئەگىشىپ بۇ جايدا “داخپەن”، “تۇداۋخې”، “خوڭليۇخې” دېگەن يېڭى يەر ناملىرى پەيدا بولدى.

“داخپەن” (大河沿) دېگەن سۆزنىڭ ئۇيغۇرچە تەرجىمىسى “چوڭ دەريا بويى” دېگەنلىك بولىدۇ. داخې دەرياسى ھازىرقى داخپەن بازىرىنىڭ يېنىدىن ئېقىپ ئۆتىدىغان بولغاچقا خەنزۇچە نامى “داخپەن” دەپ ئاتالغان. ھازىرقى داخپەن بازىرى رايونى ئىلگىرى “يوغانتېرەك” دەپ ئاتىلاتتى. يوغانتېرەك غەربىي خەن

سۇلالىسى يىللىرى غەربىي رايوندىكى 36 دۆلەتنىڭ بىرى بولغان خوخو (پىچان) دۆلىتىنىڭ مەركىزى ئىدى. بۇ ھەقتە «خەننامە. غەربىي رايون (قورىغار) تەزكىرىسى» دە: “خوخو دۆلىتىنىڭ مەركىزى قوستىدىكى يوغانتېرەك (五千铁列克) ئىدى” دەپ كۆرسىتىلگەن^①.

«خەننامە» دە بايان قىلىنغان “يوغانتېرەك” دېگەن يۇرت ھازىرمۇ شۇ نام بىلەن ئاتىلىۋاتىدۇ. بۇ يۇرت ھازىرقى داخپەن بازىرىنىڭ 26 كىلومېتىر شىمالىغا توغرا كېلىدۇ. خەنزۇچە “داخې” دەپ ئاتىلىۋاتقان بۇ ئېقىننى يەرلىك ئۇيغۇرلار ئىككى مىڭ يىلدىن بۇيان “يوغانتېرەك ئېقىنى” دەپ ئاتا كەلگەن. يوغانتېرەك ئېقىنى تەڭرىتاغنىڭ سۇ بۆلگۈچى ئومۇرتقىسىدىكى چوڭ داۋاننىڭ مونكى (قار-مۇز) ئېرىندىلىرىدىن باشلىنىپ تۆۋەنگە قاراپ ئېقىپ تاشئۆي، ئاتئويناق، قارىغايىتى، يوغانتېرەكلەرنى بېسىپ ئايدىڭكۆلگە باراتتى. بۇ ئېقىن يوغانتېرەك كەنتى بىلەن ئېقىپ ئۆتىدىغان بولغاچقا “يوغانتېرەك ئېقىنى” دەپ ئاتىلىپ قالغان.

خوڭليۇخې(红柳河): بۇ جاينىڭ ئورنى تۇرپان شەھىرىنىڭ 35 كىلومېتىر غەربىي شىمالىغا توغرا كېلىدۇ. بۇ جاينىڭ ئەسلى نامى “يولغۇنلۇق” دەپ ئاتىلاتتى. ئىلگىرى بۇ جاي تۇرپاندىن گۇچۇڭغا ئۆتىدىغان ئۇلاغ يولى ئۈستىدىكى ئۆتەڭ بولۇپ، بۇ يەردە ھارۋىكەشلىك، ئۆتەڭچىلىك بىلەن تۇرمۇش كەچۈرىدىغان ئۇيغۇر ئاھالىلەر بار ئىدى. 1958-يىلى ئەتراپتىكى شاپتۇللۇق، باش كېچىك، ئوتتۇرا كېچىك، ئاياغ كېچىكلەرنىڭ يەرلىرى قوشۇلۇپ يولغۇنلۇق باغۋەنچىلىك مەيدانى قۇرۇلغان. 1959-يىلى جياڭسۇدىن چېڭگرا رايونىغا ياردەم بەرگۈچى بىر تۈركۈم ياشلار كەلگەن ۋە

① «خەننامە. غەربىي رايون قورىغار تەزكىرىسى»، 930-بەت.

يەرلىك ئۇيغۇرلار بىلەن بىرلىكتە جاپالىق ئىشلەپ، بوز يەر ئېچىپ بۇ يەرنى تەرەققىي قىلدۇرغان. يولغۇنلۇق باغۋەنچىلىك مەيدانى قۇرۇلغاندىن كېيىن، بۇرۇنقى "شايتۇللۇق"، "باش كېچىك"، "ئوتتۇرا كېچىك"، "ئايغ كىچىك" دېگەن يەر ناملىرىنىڭ ئورنىغا "1-دۈي"، "2-دۈي"، "3-دۈي" دېگەندەك يەر ناملىرى پەيدا بولغان.

تۇداۋخې (头道河): داخېيەن بازىرىنىڭ غەربىي چېگرىسىدىكى قىرچىنغول ئېقىنى ھازىر "تۇداۋخې" دەپ ئاتىلىدىغان بولدى، بۇنىڭ مەنىسى "بىرىنچى دەريا" دېگەنلىك بولىدۇ. ئىلگىرى بۇ جايدا "تۇداۋخې" دېگەن نام يوق ئىدى. ھازىرقى تۇداۋخېنى خەنزۇلار ئىلگىرى "بەيياڭخې" (ئاقتېرەك جىلغىسى) دەيتتى، يەرلىك ئۇيغۇرلار "تېرەك ئېقىن" دەپ ئاتايدىكەن.

يېڭىشەھەر قىلۋى (قىبلە) قوۋۇقى (新城西门): ھازىرقى تۇرپان شەھىرى يار يېزىلىق ھۆكۈمەت تۇرۇشلۇق جايىنىڭ ئەسلىي ئۇيغۇرچە نامى "يېڭىشەھەر قىلۋى (قىبلە) قوۋۇقى" خەنزۇچە نامى "شىنچېڭ شىمېن" دەپ ئاتىلاتتى. "شىنچېڭ شىمېن" دېگەن نام ئۇيغۇرچە "يېڭىشەھەر قىلۋى (قىبلە) قوۋۇقى" نىڭ خەنزۇچە تەرجىمىسىدۇر. ھازىر ئادەتتە بۇ نام قىسقارتىلىپ ئۇيغۇرچە "قىلۋى (قىبلە) قوۋۇقى" خەنزۇچە "شىمېن" دەپ ئاتىلىۋاتىدۇ. قارايۇزى: قارايۇزىنىڭ ئورنى چىچان بازىرىنىڭ سەككىز كىلومېتىر غەربىدە. بۇ جايدا كۆمۈر زاپىسى كۆپ بولغاچقا يەر يۈزى قاپقارا كۆرۈنەتتى. شۇڭا ئەجدادلىرىمىز بۇ جايىنى "قارايۇزى" دەپ ئاتىغان. خەنزۇلار بۇ جايىنى "مېيگۇ" دەپ ئاتايدۇ.

يار يېزىسىدىكى يەر ناملىرى

شېھىتلىك: شېھىتلىكنىڭ ئورنى يار يېزىسىنىڭ بىر كىلومېتىر جەنۇبىغا توغرا كېلىدۇ. تارىختا بۇ جايدا نۇرغۇن كىشى شېھىت بولغان. شۇڭا "شېھىتلىك" دەپ ئاتىلىپ قالغان. ئايالاشلار مەھەللىسى: "ئايالاشلار" — "ئاچىلار-ئاياللار" دېگەن مەنىدە.

پالۋانلار مەھەللىسى: پالۋانلار مەھەللىسىنىڭ ئورنى يار يېزىسىنىڭ قارانچى كەنتى تۇرۇشلۇق جايىنىڭ 200 مېتىر جەنۇبىدا. "پالۋانلار مەھەللىسى" دېگەن سۆز "ئوۋچىلار مەھەللىسى" دېگەنلىك بولىدۇ. تۇرپان يەرلىك شېۋىسىدە قوراللىق ئوۋچىلارنى "پالۋانلار" دەيدۇ.

كۈرۈكلەر مەھەللىسى: "كۈرۈكلەر" دېگەن سۆز ئەسلىي شۇ يەردىكى بىر ئەۋلاد كىشىلەرنىڭ لەقىمى بولۇپ، "تۇخۇم باسقان كۈرۈك توخۇ" دېگەن مەنىدە. بۇ يۇرتتا تالا-تۈزگە چىقماي، بالىلارغىمۇ ئارىلاشماي، ئۆيىدىلا ئولتۇرىدىغان بالىلارنى "كۈرۈك توخۇ" دەپ كەمسىتىدۇ.

چاچاڭ كەنتى: "چاچاڭ" — "قارشى ئېلىش" دېگەن مەنىدە بولۇپ، ئۇلۇغ، مۇنتەزەر كىشىلەر كەلگەندە ياكى توي كۆچۈرۈپ ماڭغاندا ئۆتەر يولغا داستىخان راسلاپ، لوزۇنكا ئېسىپ، تۈرلۈك نازۇنمەت بىلەن قارشى ئېلىشنى كۆرسىتىدۇ. قارشى ئېلىنغۇچى ئۇلۇغ ئەرباب توختاپ ساھىبخانا بىلەن قول ئېلىشىپ كۆرۈشۈپ نازۇنمەتكە ئېغىز تېگىدۇ، قىسقا نۇتۇق سۆزلەيدۇ، خاتىرە بويۇم ياكى پۇل-مال بېرىدۇ. ھازىر بۇ خىل ئۆرپ-ئادەت ئەمەلدىن قالدى. مەن 12 ياش چېغىمدا يەنى 1947-يىلى 24-فېۋرالدا تۇرپان قارغۇجىدا ئەخمەتجان قاسىمى باشلىق ئۈچ ۋىلايەت رەھبەرلىرىنى

قارشى ئېلىش يۈزىسىدىن تەييارلانغان چاچاڭنى كۆرگەندىم.
لېلاڭلار مەھەللىسى: "لېلاڭ"—"ياقا يۇرتتىن كەلگەنلەر"
دېگەن مەنىدە. بۇ مەھەللىنى ياقا يۇرتتىن كەلگەنلەر قۇرغان
بولغاچقا شۇنداق ئاتالغان.

يارغول كەنتى: "يارغول" دېگەن سۆز "يار ۋە غول بىرلەشكەن
يەر" دېگەن مەنىنى بىلدۈرىدۇ. بۇ كەنتتە مۇشۇنداق جۇغراپىيىلىك
ئالاھىدىلىك بولغاچقا شۇنداق ئاتالغان.

شىگول كەنتى: شىگول يەرلىك شېۋە بولۇپ، "زەي جىلغا"
دېگەن سۆز.

كارسانلىق كەنتى: "كارسان" قەدىمكى ئۇيغۇرچە سۆز بولۇپ،
"چۆل-باياۋان" دېگەن مەنىدە. 150 يىل ئىلگىرى بۇ جاي
چۆل-باياۋان ئىدى. شۇڭا شۇنداق ئاتالغان.

قاپلانغول كەنتى: "قاپلانغول" ئۇيغۇرچە "غوللارنىڭ ئۆزئارا
تۇتاشقان جايى" دېگەن مەنىدە. بۇ كەنت ئۈچ غولنىڭ تۇتاشقان
جايىغا جايلاشقان بولغاچقا، شۇنداق نام ئالغان.

تۇۋرۇك كەنتى: 1300 يىل ئىلگىرى كىشىلەر بۇ يەرگە سالغان
ئۆيلەر تۇۋرۇكسىمان (چەمبەرسىمان) شەكىل ھاسىل قىلغان.
شۇڭلاشقا بۇ كەنت "تۇۋرۇك" دەپ ئاتالغان. مەنىسى "دۈگلەك
كەنت" دېگەنلىك بولىدۇ.

لايقۇش كەنتى: لايقۇش—ئۆستەڭنى ئازگال يەردىن
ئۆتكۈزۈشتە قوللىنىلىدىغان ئىككى ئۇچى ئېگىز، ئوتتۇرىسى
پەس، ئەگرى تۇرۇبا شەكىللىك بىرخىل سۇ ئىنشائاتى بولۇپ،
بۇ خىل ئىنشائاتنىڭ ئىلمىي ئاتالغۇسى "دىيوكر" دەپ ئاتىلىدۇ.
بۇ كەنتتە بۇ خىل ئىنشائات بولغاچقا شۇنداق ئاتالغان.

جاي كەنتى: ئىلگىرى بۇ جايدا ئىسلام دىنىنى تارقاتقۇچى بىر
ئۆلىما قازا قىلغانىكەن. جەستى مۇشۇ جايغا دەپنە قىلىنغانغاچقا

"جاي" (جاي غوجام) دەپ ئاتىلىپ قالغان.
شەيتان مەھەللىسى: "شەيتان"—بۇ يەردە ئولتۇرۇشلۇق
كىشىلەر "ئەقىللىق، چارە-تەدبىرلىك" دېگەن مەنىدە.
لۈيزۇن: يار يېزىسىدىكى بىر كەنت. "لۈيزۇن" ئەسلىي
"لۈيزۇم" دېگەن تۈركىي سۆزدىن ئۆزگەرگەن، "كېرەكلىك،
لازىملىق يەر" دېگەن مەنىدە. بۇ كەنت تۇرپان شەھىرى بازار
ئەتراپىدىكى كەنت بولغاچقا "كېرەكلىك يەر" دەپ ئاتالغان.

مۇنار كەنتى: بۇ كەنتتە بىر مۇنار بولۇپ، بۇنى تۇرپان
ئاستانىلىق ئىمىن خوجىنىڭ چوڭ ئوغلى سۇلايمان ۋاڭ
چىيەنلۇڭنىڭ 42-يىلى (مىلادى 1777-يىلى) ئاتاقلىق ئۇيغۇر
تامچىلارنى تەكلىپ قىلىپ ياساتقان. مۇنارنىڭ ئېگىزلىكى 37
مېتىر. مۇنارنىڭ ئاستى قىسمىنىڭ دىئامېتىرى 10 مېتىر. بۇ
مۇنارنى سۇلايمان ۋاڭ ياساتقانلىقى ئۈچۈن "سۇلايمان ۋاڭ
مۇنارى" دەپ ئاتالغان. بۇ مۇنار مۇشۇ كەنتكە جايلاشقانلىقى
ئۈچۈن، بۇ كەنت "مۇنار كەنتى" دەپ ئاتالغان.

يېڭىسار كەنتى: "يېڭىسار" دېگەن سۆز "يېڭى ھىسار" دېگەن
سۆزدىن ئۆزگەرگەن بولۇپ، بۇ "يېڭى قۇرغان" دېگەن مەنىدە.

ئايدىنڭكۆل يېزىسىدىكى يەر ناملىرى

ئايدىنڭكۆل يېزىسى: ھازىر ئايدىنڭكۆل يېزىسى دېيىلىۋاتقان
يېزىنىڭ ئەسلىي نامى "پاقا بۇلاق" دەپ ئاتىلاتتى. ئەسلىي
ئايدىنڭكۆل ھازىرقى ئايدىنڭكۆل يېزىسىنىڭ ئايغىدىكى بىر مەشھۇر
كۆل (ئايدىنڭكۆل) نىڭ نامى ئىدى.

شانچى كەنتى: "شانچى"—"شانا" دېگەن ئىسىمغا
"-چى" دېگەن سۆز ياسىغۇچى قوشۇمچىسىنىڭ قوشۇلۇشىدىن

ياسالغان. "شانچى" دېگەن سۆز "شانا ياسىغۇچى" دېگەن مەنىدە. "شانا" سۆزىگە «ئۇيغۇرتىلىنىڭ ئىزاھلىق لۇغىتى» دە مۇنداق ئىزاھات بېرىلگەن: "شانا—بۆز توقۇيدىغان دەستىگاھنىڭ ئۆرۈش يىپلىرىنى كۆتۈرۈپ-چۈشۈرۈپ تۇرىدىغان قىسمى، بۆزنى بۇزغان شانسى، قىزىنى بۇزغان ئانىسى (ماقال)①".

داجواڭزا (大庄子): بۇنىڭ مەنىسى "چوڭ قورۇق" دېگەنلىك بولىدۇ. چىڭ سۇلالىسى دەۋرىدە بۇ جايدا ئەسكەر تۇرغۇزۇلۇپ تېرىقچىلىق قىلىنغان. قورۇق كۆلىمى چوڭ بولغاچقا "داجواڭزا" (چوڭ قورۇق) دەپ ئاتالغان. شىرەم كەنتى: "شىرەم"—"زەي يەر" دېگەن سۆز. "شىرەم كەنتى"—"زەي كەنت" دېگەن مەنىدە.

ئاچچىق مەھەللىسى: بۇ مەھەللىنىڭ ئورنى ئايدىڭكۆل يېزىسىنىڭ غەربىدە. يېرى شورلۇق، سۈيى ئاچچىق بولغاچقا "ئاچچىق مەھەللىسى" دەپ ئاتالغان.

جەڭگىلەر مەھەللىسى: "جەڭگە" تۇرپان يەرلىك شېۋىسى بولۇپ، "ئەمەلدار، مەنسەپدار، باسقاق" دېگەن مەنىدە. "جەڭگىلەر مەھەللىسى" دېگەن سۆز—"مەنسەپدارلار مەھەللىسى" دېگەنلىكتۇر.

بەش بالا كارىزى: بۇ "بەش بالا ئىگىدارچىلىقىدىكى كارىز" دېگەن مەنىدىكى سۆز.

① «ئۇيغۇر تىلىنىڭ ئىزاھلىق لۇغىتى»، 3-قىسىم، 764-بەت.

ئۈزۈمچىلىك يېزىسىدىكى يەر ناملىرى

ئۈزۈمچىلىك يېزىسى: بۇ يېزا تۇرپان شەھىرىنىڭ شەرقىدىكى بوي-لۇققا جايلاشقان. شەرقى ئىدىقۇت تېغى بىلەن، جەنۇبى چاتقال يېزىسى بىلەن، غەربى يار يېزىسى بىلەن تۇتىشىدۇ. ئۈزۈمچىلىك يېزىسى يېزىلىق ھۆكۈمەت تۇرۇشلۇق جايىنىڭ ئەسلىدىكى نامى "باغرى كەنتى" دەپ ئاتىلاتتى. "باغرى" دېگەن سۆز "يېنى، بۇيى، ياقىسى" دېگەن مەنىدە. باغرى كەنتى ئىدىقۇت تېغىنىڭ ئېتىكىگە جايلاشقانلىقى ئۈچۈن "باغرى" دەپ ئاتالغان. باغرى قەدىمدە "تاغ باغرى" دەپ ئاتالغان. ئەسەرلەر داۋامىدا "تاغ" سۆزى چۈشۈپ قېلىپ "باغرى" بولۇپ قالغان.

يار كوچا: بۇ كوچىدىكى ئاھالىلەرنىڭ كۆپ قىسمى يار كەنتىدىن كۆچۈپ كېلىپ ماكانلاشقانلار بولغاچقا "يار كوچا" يەنى "يارلىقلار كوچىسى" دەپ ئاتىلىپ قالغان.

خېنىمجاى: سۇلايمان ۋاڭ دەۋرىدە باشقا يۇرتتىن پاشاخان ئىسىملىك ئۇزۇن چاچلىق بىر قىز كەلگەنكەن. سۇلايمان ۋاڭ بۇ قىزغا ئۆيلىنىش تەلىپى قويغانكەن، ئۇ قىز رەت قىپتۇ. بۇ سۇلايمان ۋاڭغا ئېغىر كېلىپ ئاغرىپ قاپتۇ. ۋاڭنىڭ ئاغرىپ قالغىنىنى ئاڭلىغان پاشاخان ئۇنى ئۆزى داۋالاپ ساقايتىپتۇ، شۇ ۋەجىدىن پاشاخاننىڭ ھۆرمىتى ئېشىپتۇ، پاشاخان ئۆلگەندىن كېيىن كىشىلەر ئۇنى خاتىرىلەش يۈزىسىدىن گۈمبەز ياساپ مەقبىرە قاتۇرۇپ "خېنىمجاى" دەپ ئاتىغانكەن.

چاتقال يېزىسىدىكى يەر ناملىرى

كالىلارنىڭ كارىزى: بۇ يۇرتتىكى كىشىلەرنىڭ لەقىمى "كالا" بولغاچقا، بۇ يۇرت "كالىلارنىڭ كارىزى" دەپ ئاتالغان. تۇر كارىزى: بۇ كارىزدا تۇر بولغاچقا شۇنداق ئاتالغان. قۇرۇقلار كارىزى: ئېيتىشلارغا قارىغاندا، 200 يىل ئىلگىرى بۇ كارىز ئەتراپىدا ئولتۇرۇشلۇق ئىككى كىشى بېيجىڭگە بېرىپ قۇرۇق قول قايتىپ كەلگەنكەن. شۇندىن باشلاپ بۇ كارىز "قۇرۇقلار كارىزى" (قۇرۇق قوللار كارىزى) دەپ ئاتىلىپ قالغانكەن.

تۆت ھويلا كارىزى: بۇندىن 300 يىل ئىلگىرى بۇ يەردىكى تۆت ھويلىلىق (قورۇلۇق) كىشى بىرلىشىپ بۇ كارىزنى باشقۇرغانكەن. شۇڭا "تۆت ھويلا كارىزى" دەپ ئاتالغانكەن. ئالتە ھويلا كارىزى: بۇ يەرنىڭ ئورنى تۆت ھويلا كارىزىنىڭ 1.5 كىلومېتىر شەرقىدە. "ئالتە كىشى بىرلىشىپ باشقۇرغان كارىز" دېگەن مەنىدە.

قۇيۇنلار كارىزى: "قۇيۇنلار" مۇشۇ كارىز ئەتراپىدا ئولتۇرۇشلۇق كىشىلەرنىڭ لەقىمى. پوك-پوك كارىزى: "پوك-پوك" لەقەم بولۇپ، يەرلىك شېۋىدىكى مەنىسى "غۇرۇرى يوق، ئىچى قاينىمايدىغان كىشى" دېگەن مەنىدە.

ئاستانە يېزىسىدىكى يەر ناملىرى

ئاستانە يېزىسى: ھازىرقى ئاستانە يېزىسىنىڭ يېزىلىق

ھۆكۈمەت ئورنى ئەسلىي "ئەششا مەھەللىسى" دەپ ئاتىلاتتى. "ئەششا" بولسا "ئەسكى شەھەر" سۆزىنىڭ يىللار-ئەسىرلەر داۋامىدا ئۆزگىرىشىدىن ھاسىل بولغان. "كونا شەھەر" دېگەن مەنىدە. "ئەششا"، "ئەسكى شەھەر" — ئىدىقۇت قەدىمكى شەھىرىنىڭ نامى.

سەنباۋ: چىڭ سۇلالىسى يۇڭجىڭنىڭ 10-يىلى (مىلادى 1732-يىلى) ئىمىن خوجا جۇڭغارلارنىڭ زەربىسىدىن قۇرۇقۇپ، تۇرپاندىن بىر بۆلەك ئۇيغۇرلارنى باشلاپ يۇرتىدىن ئايرىلىپ 1000 كىلومېتىردەك يول يۈرۈپ، ھازىرقى گەنسۇ ئۆلكىسىنىڭ گۇاجو ئايمىقىغا كۆچۈپ بارغان. ئەينى چاغدىكى مەلۇمات بويىچە كۆچۈپ بارغان ئۇيغۇرلارنىڭ ئەمەلىي سانى 2388 تۈتۈن، 8116 كىشى ئىدى، چىڭ سۇلالىسى كۆچۈپ بارغان بۇ ئۇيغۇرلارنى بەش قەلئەگە ئورۇنلاشتۇرغان.

باش قەلئە بەش قەلئەنىڭ مەركىزىگە جايلاشقان بولۇپ، باش قەلئەگە تۆت مىڭدىن ئارتۇق ئادەم، ئىمىن خوجا ۋە ئۇنىڭ ئۇرۇق-تۇغقانلىرى ئورۇنلاشقان. ئىككىنچى قەلئەگە قارا خوجا ۋە مۇرتۇقلۇقلار ئورۇنلاشقان. ئۈچىنچى قەلئەگە سۇ بېشى، لەمچىن، پىچان، كېچىك، ئاستانە، ۋە شۆگىلەردىن كەلگەنلەر ئورۇنلاشقان. تۆتىنچى قەلئەگە سىڭگىم، يانقىر (ياڭخى) ۋە تۇيۇق ئەتراپىدىن كەلگەنلەر ئورۇنلاشقان، بەشىنچى قەلئەگە تۇرپان، ئاستانە، تۇيۇق ۋە خاندۇدىن كەلگەنلەر ئورۇنلاشقان^①.

چيەنلۇڭنىڭ 20-يىلى (مىلادى 1765-يىلى) ئۈچىنچى قەلئەگە ئورۇنلاشقان ئۇيغۇرلار تۇرپانغا قايتىپ ئاستانغا ئورۇنلاشقاندىن كېيىن يەنىلا ئەشۇ خەنزۇچە "ئۈچىنچى قەلئە" نامى

① «تۇرپان شۇناسلىق تەتقىقاتى» ژۇرنىلى، 2000-يىلى 1-سان، 37-بەت.

بىلەن "سەنباۋ" دەپ ئاتالدى. گۇاڭشۈيىنىڭ 12-يىلى (مىلادى 1781-يىلى) خەنزۇچە نامى "سەنباۋ بازىرى" دەپ ئاتالدى. مىنگونىڭ 34-يىلى (مىلادى 1945-يىلى) خەنزۇچە نامى "گاۋچاڭ" (高昌 ئىدىقۇت) دەپ ئاتالدى. 1958-يىلى خەنزۇچە خويەنشەن (火焰山) گۇاڭشۈيىسىغا ئۆزگەرتىلدى. 1984-يىلى بۇ گۇاڭشۈيى ئىككىگە بۆلۈنۈپ "ئەرباۋ" (二堡) "سەنباۋ" (三堡) دەپ ئاتالدى. ھازىر ئۇيغۇرچە نامى يەنىلا "ئاستانە"، خەنزۇچە نامى "سەنباۋ" دەپ ئاتىلىۋاتىدۇ.

تەيزالڭ: تۇرپاندىكى مۇھىم ئىبادەتخانىلارنىڭ بىرى بولۇپ، ئۇنىڭ يىل دەۋرى تاڭ - سۇڭ دەۋرلىرىگە تۇتىشىدۇ. "تەيزالڭ" — "ئىبادەتخانا" دېگەن مەنىدە^①. ئىبادەتخانا ئىچىدە بىر مۇنار بولۇپ، "تەيزالڭ مۇنارى" دېيىلىدۇ. مۇنارنىڭ شەكلى قەۋەتلىك ئىمارەتكە ئوخشاپ قالىدۇ، شۇڭا يەرلىك خەلقلەر ئۇنى "تەيزالڭ تۇرى" دەپمۇ ئاتىشىدۇ.

شاپلىق ئويمان: بۇ جاي قاراغۇجا قىرى بىلەن يانقىر (ياڭخى) كارىز ئارىسىغا جايلاشقان. بۇ يەر ئادەمزاڭسىز، شور تاغلىق، شاپ ئۆسۈملۈكى كۆپ ئۆسىدىغان ئويمان جاي بولغانلىقتىن "شاپلىق ئويمان" دەپ ئاتالغان. قاراغۇجا ۋە ئاستاندىن يانقىر (ياڭخى) كارىزغا بارىدىغان يول مۇشۇ شاپلىق ئويمانلىقىنىڭ ئوتتۇرىسى بىلەن ئۆتىدۇ.

مەڭگۈلاق: بۇ ئەسلىي "مۇنكە بۇلاق" دېگەنلىك بولۇپ، كېيىنچە "مەڭگۈلاق" قا ئۆزگەرگەن. "مۇنكە" — "مۈزلۈك" دېگەن مەنىدە. ھازىر "مەڭگۈلاق" دەپ ئاتىلىۋاتقان بۇ جاي ئاستانە، ئەششاز بازىرىنىڭ 5.4 كىلومېتىر غەربىي جەنۇبىدىكى بۇلاقنى

① «تۇرپان شەھىرىنىڭ خەرىتىلىك يەر ناملىرى تەزكىرىسى»، 65-بەت.

كۆرسىتىۋاتىمىز، بۇ بۇلاق كەڭرى ۋە تۈز يەرگە جايلاشقان بولۇپ، قىش كۈنلىرى بۇلاق ئەتراپىنى خېلى كەڭ دائىرىگىچە مۇز قاپلاپ كېتەتتى. شۇنىڭ ئۈچۈن "مەڭگۈلاق" (مۇنكە بۇلاق، مۇز بۇلاق) دەپ ئاتالغان.

خېنىم كارىز: بۇ "بەگ ياكى ۋاڭلارنىڭ قىزلىرىنىڭ كارىزى" دېگەن سۆز.

قاراغۇجا: قاراغۇجىنىڭ خەنزۇچە نامى "ئەرباۋ" (二堡) دەپ ئاتىلىدۇ. "ئەرباۋ" دېگەن نامنىڭ كېلىپ چىقىشى "سەنباۋ" بىلەن ئوخشاش. ئىمىن خوجىغا ئەگىشىپ ھازىرقى گەنسۇ ئۆلكىسىنىڭ گۇاچو ئايمىقىغا كۆچۈپ بارغان ئۇيغۇرلارنىڭ ئەرباۋ قەلئەسىدىن قايتىپ كېلىپ مۇشۇ قاراغۇجىغا ئورۇنلاشقانلىرىنى چىڭ ھۆكۈمىتى يەنىلا گۇاچو ئايمىقىدا قوللىنىلغان "ئەرباۋ" نامى بىلەن ئاتاشنى بۇيرۇغان. قاراغۇجا قەدىمدە ئىدىقۇت ئۇيغۇر خانلىقىنىڭ قىشلىق پايتەختى ئىدى.

توما: توما بار جاي قاراغۇجىنىڭ ئوتتۇرىسىدىكى ئاۋات جاي ھېسابلىنىدۇ. ئىلگىرى بۇ يەردە سۇ بۆلگۈچى توما بار ئىدى. بۇ تومىنىڭ ئۈچ ئەغىزى بولۇپ، جەنۇبتىكى ئەغىزىدىن چىققان سۇ قاراغۇجىغا، ئوتتۇرىدىكى ئەغىزىدىن چىققان سۇ ئاستانغا، شىمالىي ئەغىزىدىن چىققان سۇ ئەبۇلپەتتاھ خوجامغا باراتتى. بۇ تومىنى ئىككى يۇرتنىڭ مىراپلىرى بىرلىكتە باشقۇراتتى.

سىڭگىم يېزىسىدىكى يەر ناملىرى

سىڭگىم يېزىسى: سىڭگىم يېزىلىق ھۆكۈمەت جايلاشقان ئورۇننىڭ ئەسلىي نامى "پەيزاۋات" ئىدى.

تەنبۇخۇ (坛布胡): ھازىر "تەنبۇخۇ" دەپ ئاتىلىدىغان بۇ

جايىنىڭ ئەسلىي نامى "قوش قارىياغاچ" دەپ ئاتىلاتتى. ساقا: بۇ يەرنىڭ يەر شەكلى تۆۋەن بولۇپ، تەڭرىتاغلىرىدىن سىڭىپ كەلگەن يەر ئاستى سۇلىرى بۇ جايغا كەلگەندە يەر يۈزىگە چىقىپ سازلانغان، بۇلقلارنى پەيدا قىلغاچقا، "ساقا" دەپ ئاتالغان. "ساقا" نىڭ مەنىسى "ساقىندى سۇ" دېگەنلىكتۇر. قەستۇر: بۇ سۆز ئەسلىي "قاستۇر" دىن ئۆزگەرگەن بولۇپ "قاس" - "قوتان" دېگەن مەنىدە. "قاس + تۇر"، بۇ ئىككى سۆزنىڭ يىغىندىسى "قوتان تۇر" دېگەن مەنىنى بېرىدۇ.

تۇرپاندىكى تاغلار ناملىرى

ئىدىقۇت تېغى: تۇرپان ئويمانلىقىنىڭ شىمالىي قىسمىغا جايلاشقان. ئىدىقۇت تېغىنىڭ تۈپىسى قىزىل بولغاچقا "قىزىلتاغ" دەپ ئاتىلىدۇ. خەنزۇلار ئىدىقۇت تېغىنى "خويەنشەن" (火塔) دەپ ئاتايدۇ، مەنىسى "يالقۇنتاغ" دېگەنلىك بولىدۇ. ئىدىقۇت تېغى «غەربكە ساياھەت» ناملىق كىتابتا، ئوت يالقۇنلاپ كۆيۈپ تۇرىدىغان، جىن-ئالۋاستىلار ماكانلىشىۋالغان تاغ قىلىپ كۆرسىتىلگەن.

قىزىلتاغ شەرقتىن غەربكە سوزۇلغان، شەرقتە پىچاندىكى لەڭگەردىن باشلىنىپ غەربتە ياغقىچە سوزۇلىدۇ. ئومۇمىي ئۇزۇنلۇقى 100 كىلومېتىردىن ئاشىدۇ. شىمالدىن جەنۇبقا كەڭلىكى تەخمىنەن 1.0 كىلومېتىر. ئىدىقۇت تېغىنىڭ ئەڭ ئېگىز جايى سىڭگىم ئېغىزىدىن تويۇق ئېغىزىغىچە بولغان قىسمى بولۇپ، ئەڭ ئېگىز چوققىسى دېڭىز يۈزىدىن 185 مېتىر ئېگىز.

ئارشاڭ تېغى: بۇ تاغ سىڭگىم يېزىسىنىڭ 49 كىلومېتىر شەرقىي شىمال تەرىپىگە يەنى تەڭرىتاغ تاغلىق رايونىنىڭ شەرقىي

شىمالىغا جايلاشقان. ئارشاڭ تېغىنىڭ ئەڭ ئېگىز جايى دېڭىز يۈزىدىن 300 مېتىر ئېگىز. بۇ تاغدا مىنېرال بۇلاقلار بار. ياز ۋە كۈز پەسىللىرى بۇ يەرگە كېلىپ ئارشاڭدا يۇيۇنۇپ داۋالسىنىپ كېتىدىغانلار كۆپ. تاغنىڭ جەنۇب تەرىپىدە تىك تاش ياردانلار بار. تاغ باغرىدا بۇلاق سۇلىرى شىلدىرلاپ ئېقىپ تۇرىدۇ، ئوت-چۆپى قۇيۇق.

ئىلانئالا تاغ: بۇ تاغ سىڭگىم يېزىلىق ھۆكۈمەت ئورنىدىن 49 كىلومېتىر شىمالغا، تەڭرىتاغنىڭ جەنۇبىي قاسنىقىغا جايلاشقان. ئەڭ ئېگىز جايى دېڭىز يۈزىدىن 3612 مېتىر ئېگىز. تاغدا ئوت - چۆپ شالاڭ. "ئىلان سالا" دېگەن سۆز "يىلان تاغ" دېگەن مەنىدە.

بوستانتاغ: بۇ تاغ سىڭگىم يېزىسىدىن 46 كىلومېتىر شەرقتە، تەڭرىتاغنىڭ جەنۇبىي قاسنىقىغا جايلاشقان. ئەڭ ئېگىز جايى دېڭىز يۈزىدىن 2411 مېتىر كېلىدۇ. قۇرام تاشلىق تاغ، دەل-دەرەخلەر كۆپ، مەنزىرىلىك بولغاچقا "بوستانتاغ" دەپ ئاتالغان. قىرچىن تاغ: بۇ تاغ سىڭگىم يېزىسىنىڭ 42 كىلومېتىر شەرقىي شىمالغا، تەڭرىتاغنىڭ جەنۇبىي قاسنىقىغا جايلاشقان. ئەڭ ئېگىز جايى دېڭىز يۈزىدىن 2296 مېتىر كېلىدۇ.

كۈندەي تاغ: بۇ تاغ سىڭگىم يېزىسىنىڭ 40 كىلومېتىر شەرقىي شىمالدا بولۇپ، تەڭرىتاغنىڭ جەنۇبىي قاسنىقىغا جايلاشقان. ئەڭ ئېگىز جايى دېڭىز يۈزىدىن 2297 مېتىر كېلىدۇ. بۇ تاغ قۇم تاشلىق تاغ بولۇپ، ئوت-چۆپى بىرقەدەر مول.

چاقماقتاش تاغ: بۇ تاغ سىڭگىم يېزىسىدىن 31 كىلومېتىر شەرقىي شىمالغا، تەڭرىتاغنىڭ جەنۇبىي يانباغرىغا جايلاشقان. ئەڭ ئېگىز جايى دېڭىز يۈزىدىن 1948 مېتىر كېلىدۇ. بۇ تاغدىن چاقماق تېشى چىقىدىغان بولغاچقا شۇنداق ئاتالغان.

شارقىراتما ئېغىزى: بۇ تاغ سىڭگىم يېزىسىدىن 40 كىلومېتىر شەرقىي شىمالغا، تەڭرىتاغنىڭ جەنۇبىي قاسنىقىغا جايلاشقان. ئەڭ ئېگىز چوققىسى دېڭىز يۈزىدىن 1598 مېتىر ئېگىز، تاشتاغ.

تېرەكلىك تاغ: بۇ تاغ سىڭگىم يېزىسىدىن 39 كىلومېتىر شەرقىي شىمالغا، تەڭرىتاغنىڭ جەنۇبىي يانباغرىغا جايلاشقان. ئەڭ ئېگىز جايى دېڭىز يۈزىدىن 1768 مېتىر كېلىدۇ، تاشتاغ، ئوت-چۆپى ياخشى.

قوھۇش جىلغا تاغ: بۇ تاغ سىڭگىم يېزىسىدىن 31 كىلومېتىر شىمالدا بولۇپ، تەڭرىتاغنىڭ جەنۇبىي قاسنىقىغا جايلاشقان. ئەڭ ئېگىز جايى دېڭىز يۈزىدىن 2050 مېتىر كېلىدۇ، سېرىق توپىلىق تاشتاغ.

يالقۇز يۇلغۇن تاغ: بۇ تاغ چىچان بازىرىدىن 13 كىلومېتىر شىمالدا، تەڭرىتاغنىڭ جەنۇبىي قاسنىقىدا بولۇپ، ئەڭ ئېگىز جايى 2315 مېتىر، كۆلىمى توققۇز كۋادرات كىلومېتىر، قورام تاشلىق تاغ.

قىزىلتاغ: بۇ تاغ چىچان بازىرىنىڭ يەتتە كىلومېتىر غەربىدە بولۇپ، تەڭرىتاغنىڭ جەنۇبىي ئېتىكىگە جايلاشقان. ئەڭ ئېگىز جايى دېڭىز يۈزىدىن 936 مېتىر كېلىدۇ. بۇ تاغدا كۆمۈر كانى بار، سېرىق تۇپىلىق تاشتاغ.

پارچەتاغ: بۇ تاغ چىچان بازىرىنىڭ 17 كىلومېتىر غەربىدە بولۇپ، تەڭرىتاغنىڭ جەنۇبىي ئېتىكىدە، دېڭىز يۈزىدىن ئەڭ ئېگىز جايى 821 مېتىر، تاشلىق تاغ.

سېرىق تاغ: بۇ تاغ چىچان بازىرىنىڭ ئالتە كىلومېتىر غەربىدە يەنى تەڭرىتاغنىڭ جەنۇبىي ئېتىكىدە، ئەڭ ئېگىز جايى 561 مېتىر كېلىدۇ.

قارىغاي تاغ: بۇ تاغ سىڭگىم يېزىسىنىڭ 47 كىلومېتىر

شەرقىي شىمالدا بولۇپ، تەڭرىتاغنىڭ جەنۇبىي قاسنىقىغا جايلاشقان. ئەڭ ئېگىز جايى دېڭىز يۈزىدىن 3277 مېتىر كېلىدۇ.

كۆمۈرلىك تاغ: بۇ تاغ داخېيەن (يوغانتېرەك) بازىرىنىڭ 11 كىلومېتىر شىمالغا جايلاشقان بولۇپ، تەڭرىتاغنىڭ جەنۇبىي ئېتىكىدە. ئەڭ ئېگىز جايىنىڭ دېڭىز يۈزىدىن ئېگىزلىكى 1264 مېتىر، تاغ ئىچىدە كۆمۈر كېنى بار.

چوڭ تەپكە تاغ: بۇ تاغ داخېيەن (يوغانتېرەك) بازىرىنىڭ 23.5 كىلومېتىر غەربىي شىمالدا، تەڭرىتاغنىڭ جەنۇبىي قاسنىقىدا. ئەڭ ئېگىز جايىنىڭ دېڭىز يۈزىدىن ئېگىزلىكى 2215 مېتىر، تاغدا ئوت-چۆپ مول.

توغراتاغ: بۇ تاغ داخېيەن (يوغانتېرەك) بازىرىنىڭ 13 كىلومېتىر غەربىي جەنۇبىدا بولۇپ، تەڭرىتاغنىڭ جەنۇبىي ئېتىكىگە جايلاشقان. ئەڭ ئېگىز جايى دېڭىز يۈزىدىن 1505 مېتىر كېلىدۇ، تاشلىق تۇپا تاغ.

خادىلىق: بۇ تاغ داخېيەن (يوغانتېرەك) بازىرىنىڭ 46 كىلومېتىر شىمالدا بولۇپ، تەڭرىتاغنىڭ جەنۇبىي قاسنىقىغا جايلاشقان. ئەڭ ئېگىز جايى دېڭىز يۈزىدىن 1482.5 مېتىر، تاشلىق قۇم تاغ.

چوڭشىلۋا: بۇ تاغ داخېيەن (يوغانتېرەك) بازىرىنىڭ 33 كىلومېتىر شەرقىي شىمالدا، تەڭرىتاغنىڭ جەنۇبىي قاسنىقىغا جايلاشقان. ئەڭ ئېگىز جايى دېڭىز يۈزىدىن 3188 مېتىر كېلىدۇ، تاشلىق قۇم تاغ. "شىلۋا" بىر دەرەخنىڭ نامى.

چاقماقباش تاغ: بۇ تاغ داخېيەن (يوغانتېرەك) بازىرىنىڭ 50 كىلومېتىر شىمالدا، تەڭرىتاغنىڭ جەنۇبىي قاسنىقىغا جايلاشقان. ئەڭ ئېگىز جايىنىڭ دېڭىز يۈزىدىن ئېگىزلىكى 4008 مېتىر. تاغنىڭ چوققىلىرىدىكى قار-مۇزلار يىل بويى ئېرىمەيدۇ.

دەپسەن تاغ: بۇ تاغ داخېيەن (يوغانتېرەك) بازىرىنىڭ 20 كىلومېتىر شىمالىدا، تەڭرىتاغنىڭ جەنۇبىي قاسنىقىغا جايلاشقان. ئەڭ ئېگىز جايى دېڭىز يۈزىدىن 2455 مېتىر كېلىدۇ.

كۆندەي: بۇ تاغ داخېيەن (يوغانتېرەك) بازىرىنىڭ 26 كىلومېتىر شەرقىي شىمالىغا توغرا كېلىدۇ. دېڭىز يۈزىدىن 2005 مېتىر ئېگىز. تاشلىق تۇپا تاغ. "كۆندەي"—"كەلكۈن ئاقىدىغان جىلغا" دېگەن مەنىدە.

تۇزتاغ: بۇ تاغ داخېيەن بازىرىنىڭ 17 كىلومېتىر غەربىي جەنۇبىغا توغرا كېلىدۇ، شەرقتىن غەربكە سوزۇلغان، دېڭىز يۈزىدىن 438 مېتىر ئېگىز.

چالقاتاغ: بۇ تاغ داخېيەن (يوغانتېرەك) بازىرىنىڭ 20 كىلومېتىر غەربىي شىمالىدا، ئەڭ ئېگىز جايى دېڭىز يۈزىدىن 2305 مېتىر كېلىدۇ، تاشتاغ. "چالقاتاغ"—"قان تۆكۈلگەن، ئۇرۇش بولغان تاغ" دېگەن مەنىدە^①.

تارلاڭ تاغ: بۇ تاغ داخېيەن (يوغانتېرەك) بازىرىنىڭ 27 كىلومېتىر شىمالىغا توغرا كېلىدۇ. ئەڭ ئېگىز جايى دېڭىز يۈزىدىن 2995 مېتىر كېلىدۇ، تاشتاغ. "تارلاڭ"—"تار جىلغا، تار بوغۇز" دېگەن مەنىدە.

سىڭىرتاش تاغ: بۇ تاغ داخېيەن (يوغانتېرەك) بازىرىنىڭ 14 كىلومېتىر شىمالىدا، ئەڭ ئېگىز جايى دېڭىز يۈزىدىن 1651 مېتىر كېلىدۇ، تاغ ئىچىدە گىپس كېنى بار. "سىڭىرتاش" تۇرپان شېۋىسىدە "گىپس" دېگەن سۆز.

يامانخادا: بۇ تاغ داخېيەن (يوغانتېرەك) بازىرىنىڭ 27.5 كىلومېتىر شىمالىدا، ئەڭ ئېگىز جايى 2520 مېتىر. تاشلىق توپا

① «ئۈرۈمچى كەچلىك گېزىتى»، 1995-يىل 6-دېكابىر سانىغا قارالسۇن.

تاغ، تىك يارداڭلىق خەتەرلىك تاغ بولغاچقا شۇنداق ئاتالغان.

قارىغاي تاغ: بۇ تاغ داخېيەن (يوغانتېرەك) بازىرىنىڭ 15.5 كىلومېتىر شەرقىي شىمالىدا، ئەڭ ئېگىز جايى دېڭىز يۈزىدىن 2111.7 مېتىر، تاغ ئاستىدا ئوتلاق بار.

بۇلاقتاغ: بۇ تاغ داخېيەن (يوغانتېرەك) بازىرىنىڭ 35 كىلومېتىر شىمالىدا. ئەڭ ئېگىز جايى دېڭىز يۈزىدىن 2446 مېتىر كېلىدۇ. تاغ ئاستىدا بۇلاق بولغاچقا "بۇلاقتاغ" دەپ ئاتالغان.

ئېقىن تاغ: بۇ تاغ ئايدىڭكۆل يېزىسىنىڭ 57 كىلومېتىر جەنۇبىدىكى چۆلدە، جەنۇبتىن شىمالغا سوزۇلغان، ئەڭ ئېگىز جايى دېڭىز يۈزىدىن 1181 مېتىر كېلىدۇ.

سۇمۇق تاغ: ئايدىڭكۆل يېزىسىنىڭ 58 كىلومېتىر شەرقىي جەنۇبىدىكى چۆلگە جايلاشقان، جەنۇبتىن شىمالغا سوزۇلىدۇ، ئەڭ ئېگىز جايى دېڭىز يۈزىدىن 707 مېتىر كېلىدۇ. تۇرپاندا زەمچىنى "سۇمۇق" دەيدۇ. بۇ تاغدىن سۇمۇق (زەمچە) چىقىدىغان بولغاچقا شۇنداق ئاتالغان.

چۆلتاغ: بۇ تاغ ئايدىڭكۆل يېزىسىنىڭ 43 كىلومېتىر جەنۇبىدىكى چۆلگە جايلاشقان. جەنۇبتىن شىمالغا سوزۇلىدۇ. ئەڭ ئېگىز جايى دېڭىز يۈزىدىن 830 مېتىر كېلىدۇ، چۆلتاغ ئوت-چۆپسەز، سۇسىز، قۇرغاق تاغ بولغاچقا شۇنداق ئاتالغان.

قىزىلتاغ: بۇ تاغ ئايدىڭكۆل يېزىسىنىڭ 82 كىلومېتىر جەنۇبىدىكى چۆلگە جايلاشقان، جەنۇبتىن شىمالغا سوزۇلىدۇ. ئەڭ ئېگىز جايى دېڭىز يۈزىدىن 1266 مېتىر كېلىدۇ، تاش، شېغىللىق تاغ.

قۇرۇق ئېغىز تاغ: بۇ تاغ ئايدىڭكۆل يېزىسىنىڭ 73 كىلومېتىر شەرقىي جەنۇبىدا، جەنۇبتىن شىمالغا سوزۇلىدۇ، ئەڭ ئېگىز جايى دېڭىز يۈزىدىن 1357 مېتىر كېلىدۇ. كۆلىمى 160 كۋادرات كىلومېتىر.

ئاچچىقبۇلاق تاغ: بۇ تاغ ئايدىنكى 67 كىلومېتىر شەرقىي جەنۇبىدا. ئەڭ ئېگىز جايى دېڭىز يۈزىدىن 912 مېتىر كېلىدۇ. تاغنىڭ شەرقىي تەرىپىدە بىر بۇلاق بار بولۇپ، بۇ بۇلاقنىڭ سۈيى ئاچچىق بولغاچقا، بۇ تاغ "ئاچچىقبۇلاق تاغ" دەپ ئاتالغان.

تۇرپاندىكى "ئەسھابۇلكەھى غارى" ① ھەققىدە

تۇرپان بۇددا دىنىنىڭ مۇھىم ئوچاقلرىنىڭ بىرى بولۇپ، بەزە كىلىك مىڭئۆيى ۋە تۇيۇق مىڭئۆيلىرى جاھانكەشلەر، دىن تارقاقچىلار، راھىبلار توپلىشىدىغان ئاۋات جاي بولۇپ، يەرلىك خەلقلەر بۇ يەرنى ئۇلۇغ بىلىپ، سەيلە زىيارەت قىلىشاتتى. تۇرپان خەلقى ئىسلام دىنىغا ئېتىقاد قىلىپ، ئىسلام دىنى ئومۇملاشقچە يەرلىك خەلق بۇ جاينى ئولۇغلاپ كەلگەن.

XVII ئەسىرنىڭ ئوتتۇرىلىرى ئاپاق خوجا تۇرپانغا كېلىپ، خەلقنىڭ بۇ جاينى ئۇلۇغلىغانلىقىنى كۆرۈپ، سىياسىي مەقسەتتىگە يېتىش ئۈچۈن "ماڭا ئايان بولدى، بۇ جاي ئەسھابۇلكەھى ئىكەن" دەپ پەتۋە چىقارغان. ھېلىمۇ بۇ جايدا ئاپاق خوجىنىڭ يانتان قەدىم جايى دەپ ئۇلۇغلاپ كېلىۋاتقان بىر گۈمبەز بار، ئۇنىڭ ئايرىم شەيخلىرى بار. ئەسھابۇلكەھىنى

① ئەسھابۇلكەھى: ئەرەبچە "ئەسھاب" ("سەبىب نىڭ كۆپلۈك شەكلى بولۇپ، "ساھابىلەر، دوستلار، ئىگىلەر" دېگەن مەنىدە) بىلەن "كەھىق" (مەنىسى "غار") نىڭ بىرىكىشىدىن شەكىللەنگەن ئىزافىلىك ئاتالغۇ. "ئەسھابۇلكەھى" بىر غاردا 300 يىل ئۇخلىغان دەپ رىۋايەت قىلىنغان يەتتە كىشىنى كۆرسىتىدۇ.

زىيارەت قىلغىلى بارغان كىشىلەر ئاپاق خوجا گۈمبىزىنىمۇ زىيارەت قىلىپ، ئۇنىڭغا ئاتا پىرىدۇ. شۇنىڭدىن كېيىن بۇ جاي "ئەسھابۇلكەھى مازىرى" دەپ ئۇلۇغلىنىپ كەلگەن. "سۇلتان سەئىد باباخان باھادۇر (يەرگەن خانلىقىنىڭ توققۇزىنچى سۇلتانى ئابدۇللاخاننىڭ بىر تۇغقان ئىنىسى بولۇپ، شۇ دەۋردە تۇرپان، قۇمۇل قاتارلىق جايلارنى باشقۇرىدىغان قاراندى سۇلتان ئىدى) ئۆز دەۋرىدە خالايقىنىڭ تەرەپ-تەرەپتىن بۇ غارغا كېلىپ زىيارەت ۋە تاۋاب قىلىۋاتقانلىقى ۋە ئۇلارنىڭ بۇ جايغا بولغان ئەقىدە-ئىخلاسلرىنى مۇلاھىزە قىلىپ ماقۇل كۆرۈپ، بۇ زىيارەتگاھقا شەيخ، جارۇپكەش، چىراغچىلارنى تەيىنلەپ، ئىمام، مەزىن توختىتىپ، ۋەخپە، ئەۋقاپلارنى بەلگىلەپ، تەۋلىد قىلدۇرتۇپ، مۇتىۋەللىگە تاپشۇرۇپ، ئالىي يارلىق نىشانى بەرگەندىن كېيىن، بۇ غار ئەسھابۇلكەھىنىڭ غارى ئىكەنلىكى رەسمىيلىشىپ، شۇ نام بىلەن مەشھۇر بولغان" («تارىخى ھەمىدى»، 664—665-بەتلەرگە قاراڭ).

دېمەك، ئاپاق خوجا ئۆزىنىڭ سىياسىي مەقسىتىنى ئەمەلگە ئاشۇرۇش ئۈچۈن بۇ جاينى "ئەسھابۇلكەھى" دەپ پەتۋا چىقارغان. سۇلتان سەئىد باباخان بولسا، خەلقنىڭ رايىغا قاراپ تەستىقلاپ يارلىق چۈشۈرۈپ بەرگەن، شۇنىڭ بىلەن بۇ جاي "ئەسھابۇلكەھى" دەپ ئاتىلىپ قالغان.

مۇرتۇق، ئاستانە، ئالتۇنلۇقۇم، ئاتباغلاش خوجام، ئاتتويىناق، بېزەكلىك، بەشغار قاتارلىق يەر ناملىرى توغرىسىدا

مۇرتۇق: تۇرپاندىكى بىر يۇرتنىڭ نامى بولۇپ، بۇ نامنىڭ كېلىپ چىقىشى توغرىسىدا مۇنداق ئىككى خىل كۆزقاراش

مەۋجۇت. بىرى، بۇ يۇرتنىڭ ئەسلىي نامىنى "مۇرتۇغ" دەپ قاراش. مەن "مۇرتۇغ" دېگەن ئىسىمنىڭ لۇغەت مەنىسىنى ئىزدەپ كۆردۈم. "مۇرتۇغ" ئەسلىي "مۇر" (سۆسۈن) ۋە "تۇغ" (بايراق) دېگەن ئىككى سۆزدىن تۈزۈلگەن ئىسىم بولۇپ، مەنىسى "سۆسۈن تۇغ" دېگەنلىك بولىدۇ. بۇنىڭدىن قارىغاندا مۇرتۇغ ئىدىقۇت خانلىقى دەۋرىدە سۆسۈن تۇغلۇق قوشۇن تۇرغۇزۇلغان جاي بولۇشى مۇمكىن.

يەنە بىرى، "مۇرتۇق" سۆزى "مۇرتىلىق" سۆزىدىن ئۆزگەرگەن دەيدىغان كۆز قاراش، بۇ قاراشتىكىلەر قەدىمكى زاماندا بۇ يۇرتتىكى بېزەكلىك ۋە بەشغار قاتارلىق بۇددا ئىبادەتخانىلىرى بۇددا مۇرتىلىرىنىڭ توپلاشقان جايلىرى ئىدى، شۇڭا "مۇرتىلىق" دەپ ئاتالغان دېيىشىدۇ. ئۇيغۇر تىلى ئادىتى بويىچە ئېيتقاندا مۇرتىلار توپلاشقان جايىنى "مۇرتىلار يىغىلىدىغان جاي"، "مۇرت كۆپ جاي" دەپ ئاتايدۇ. ھەرگىزمۇ "مۇرتىلىق" دەپ ئاتىمايدۇ. شۇڭا بۇ ھەقتە ئىزدىنىش كېرەك.

ئاستانە: تۇرپاندىكى بىر يېزىنىڭ نامى. ئاستانە—قەدىمكى ئۇيغۇرچە سۆز بولۇپ "پايتەخت" دېگەن مەنىدە. ئاستانە قەدىمكى ئىدىقۇت ئۇيغۇر خانلىقىنىڭ پايتەختى بولغان جاي بولغاچقا شۇنداق ئاتالغان. 1950-يىللاردىكى يېزىلارنى كوممۇنىلاشتۇرۇش دولقۇنىدا بۇ يېزىنى "خويەنشەن گۇڭشېسى" دەپ ئاتىغانىدى. شۇندىن بۇيان بىر قىسىم ياشلار ئارىسىدا "خويەنشەن" دەپ ئاتىلىپ كېلىۋاتىدۇ. ئالتۇنلۇقۇم ياكى ئالتۇنلۇق: پادىشاھ ئەۋلادلىرى ياكى ئۇلۇغ زاتلار قەبرىستانلىقى شۇنداق ئاتىلىدۇ. مەسىلەن: قۇمۇلدىكى ئالتۇنلۇققا قۇمۇل ۋاڭلىرى، تۇرپان ئاستانىدىكى ئالتۇنلۇققا لۈكچۈن ۋاڭلىرى، يەمىشىدىكى ئالتۇنلۇققا خىزىرخان خوجا، يەكەندىكى ئالتۇنلۇققا سۇلتان سەئىدخان ئەۋلادلىرى، مەلىكە

ئاماننىساخان قاتارلىقلار قويۇلغان.

ئاتباغلاش خوجام: تۇرپان شەھىرىنىڭ شەرقىدىكى سىڭگىم ئېغىزىنىڭ يۇقىرى تەرىپىگە جايلاشقان. بۇ جايدا خۇددى ئېگىز مۇناردەك ئالاھىدە گەۋدىلىنىپ تۇرىدىغان بىر چوققا بولۇپ، ئۈستىدە قەدىمكى زاماندا ئورنىتىلغان بىر ياغاچ تۆۋرۈك بار ئىدى. بۇ تۆۋرۈككە كېيىك، بۇغا قاتارلىق ھەر خىل ھايۋانلارنىڭ تېرىلىرى چىرىلغان ۋە ئاق ماتا رەختلەر باغلانغانىدى. يەرلىك خەلىقلەر بۇ جايىنى "ئاتباغلاش خوجام" دەپ ئاتايدۇ ۋە يېقىنقى يىللارغىچە تاۋاپ قىلىپ كەلگەن. بۇلۇپمۇ ئەتىياز، نورۇز مەزگىلىدە مەكتەپ يېشىدىكى بالىلار توپلىشىپ تاۋاپ قىلاتتى. بۇ چوققىدىكى قەدىمىي تۆۋرۈك "مەدەنىيەت زور ئىنقىلابى" مەزگىلىدە يۇلۇپ تاشلانغان.

ئاتباغلاش خوجام توغرىسىدا يەرلىك خەلق ئىچىدە مۇنداق ئىككى خىل رىۋايەت ساقلانغان: بىر رىۋايەتتە، ئات باغلاش خوجام ئەلپەتتاخان خوجامنىڭ دۆلدۈل باغلىغان تۆۋرۈكى دېيىلىدۇ. يەنە بىر رىۋايەتتە، ئىدىقۇت پادىشاھىنىڭ ئات باغلىغان جايى دېيىلىدۇ، بۇ ئىككى رىۋايەتنى ئېنىقلاش ئۈچۈن تارىختىن خەۋىرى بار ئۆلىمالاردىن بىرقانچىسى بىلەن ئۇچراشتىم. ئۇلارنىڭ ئېيتىشىچە، ئىدىقۇت خاندانلىقى دەۋرىدە بۇ يەر ساياھەت رايونى ئىكەن. ھەر يىلى نورۇز بايرىمىدا ئىدىقۇت خانى ئارىلانغان مۇشۇ جايغا كېلىپ، ئاشۇ چوققىدىكى تۆۋرۈككە ئېتىنى باغلاپ قويۇپ، ئۆزى چېلىش، ئوغلاق تارتىشىش، ھەربىي ماھارەت كۆرسىتىش، ناخشا-ئۇسسۇل قاتارلىق پائالىيەتلەرنى تاماشا قىلىدىكەن. بېزەكلىك ئۇنىڭ ئىبادەت قىلىدىغان جايى ئىكەن. مۇرتۇق ئارىلانغاننىڭ ئوۋ ئوۋلايدىغان جايى ئىكەن. بۇ جايدا ئىدىقۇت پادىشاھى ئات باغلىغان تۆۋرۈك بولغاچقا، بۇ جايىنى "ئاتباغلاش

خوجام“ دەپ ئۇلۇغلاش شۇندىن بۇيان ئەۋلادتىن ئەۋلادقا داۋاملىشىپ كەلگەنكەن.

ئاتىۋىناق: ئاتىۋىناق قەدىمكى ئىدىقۇت-بېشبالىق يولىنىڭ چىلەكتۈز بىلەن ئاياقتاش ئۆي ئارىلىقىدىكى دەريا بويلاپ سوزۇلغان تۈز كەتكەن يايلاق بولۇپ، ئات بەيگىسى قىلىشقا، ئات كۆندۈرۈشكە باب كېلىدىغان جاي بولغاچقا ”ئايۋىناق“ دەپ ئاتالغان.

بۇيۇلۇق: تۇرپان شەھىرىنىڭ 7.5 كىلومېتىر شىمالىغا جايلاشقان. قەدىمدىن تارتىپ ئۈزۈم چىقىدىغان مەشھۇر جاي، ”بۇيۇلۇق“ دېگەن قەدىمكى ئۇيغۇر تىلىدىكى ”بور“ يەنى ”ئۈزۈم“ دېگەن سۆزگە ”لۇق“ قوشۇمچىسى قوشۇلۇپ ”بورلۇق“ بولغان، مەنىسى ”ئۈزۈملۈك“ دېگەنلىك بولىدۇ. بۇ سۆز ئۇزۇن مەزگىللىك ئىستېمال جەريانىدا ”بۇيۇلۇق“ دەپ ئۆزگەرتىلىپ قالغان.

بېزەكلىك: تۇرپاندىكى مەشھۇر ئاسارەتتە ئورۇنلىرىنىڭ بىرى. بېزەكلىك مىڭئۆيى 7-ئەسىرلەردە ياسالغان. بېزەكلىك قەدىمكى يىپەك يولىنىڭ ياقىسىدىكى بوستانلىققا جايلاشقان بولغاچقا، مىڭئۆيلەر تۈرلۈك رەسىملەر بىلەن بېزەلگەن، شۇڭا بۇ جاي ”بېزەكلىك“ دەپ ئاتالغان.

بەشغار: تۇرپان مۇرتۇقتىدىكى ئىدىقۇت تېغىنىڭ شەرقىي ئېتىكىگە جايلاشقان. بۇ جايدا مىڭئۆي خارابىلىرىدىن بەش غار بولغاچقا شۇنداق ئاتالغان.

نىياز ئۇچقان: تۇرپاندىن چالقانتاغ (تەڭرىتاغنىڭ بىر قىسمى) ئارقىلىق گۇچۇڭغا ئۆتىدىغان ئۇلاغ يولىنىڭ قوتاز داۋىنى (سارلىقنىڭ داۋىنى دەپمۇ ئاتىلىدۇ) دىكى بىر چوققىنىڭ نامى، پېشقەدەملەر بۇ نامنىڭ كېلىپ چىقىشى توغرىسىدا مۇنداق رىۋايەت قىلىدۇ: ئىلگىرى چالقانتاغدىكى قوشنا ئىككى سايدا ئىككى باينىڭ ئاتلىرى ئوتلايدىكەن. بىرىنىڭ ئىسمى بارات باي بولۇپ، ئەل

ئىچىدە يۈز-ئابرويۇق ئادەم ئىكەن. يەنە بىرىنىڭ ئىسمى ھاجى بولۇپ، چالقانتاغنىڭ دىنىي مۆتىۋىرى ئىكەن. بۇ ئىككى زات بىر-بىرى بىلەن مەنەنلىك تالىشىدىكەن. بارات باينىڭ ئايغىرى يامان ئىكەن. ئۇ دائىم ئۆز جىلغىسىدىن ئايرىلىپ چىقىپ ھاجىنىڭ ئاتلىرىنى سۇرۇپ-توقاي قىلىپ، ئايغىرىنى چىشلەپ جاراھەتلەندۈرىدىكەن. ھاجىنىڭ نىياز دېگەن بىر ئوغلى بولۇپ، بىر كۈنى بارات باينىڭ يامان ئايغىرىنى ئوغرىلاپ، گۇچۇڭغا ئاپىرىپ سېتىش ئۈچۈن سودىلىشىۋاتقاندا بارات باينىڭ مالچىلىرى ئاتنى ئىزدەپ كېلىپ قالىدىكەن ۋە نىيازنى تۇتۇپ تاغقا ئېلىپ ماڭىدىكەن. نىياز ئۆيىگە قايتىپ بارسا، ئاتىسى ۋە ئۆزى ”ئوغرى“ دېگەن ئاتاققا قېلىپ خەلقئالەم ئالدىدا رەسۋا بولىدىغانلىقىنى ئويلاپ تاغنىڭ تىك چوققىسىدىن ئۆزىنى تاشلاپ ئۆلۈۋالىدىكەن. شۇنىڭدىن كېيىن بۇ چوققا ”نىياز ئۇچقان“ دەپ ئاتىلىپ قالغانىكەن. كېيىنچە ”نىياز ئۇچقان“ دېگەن نام شۇ ئەتراپتىكى جايلارنىڭ يەر نامى بولۇپ قالغانىكەن.

سىڭگىم: تۇرپان شەھىرىدىكى بىر يېزىنىڭ نامى. سىڭگىم ئەسلىي ”سىڭگەن“ (سۇ سىڭگەن) سۆزىدىن ئۆزگەرگەن. ئىدىقۇت زامانىدا كىشىلەر قارايۈزى ئېقىنى سۈيىنى لۈكچۈنگە ئاپىرىش ئۈچۈن، ئۆستەڭ چېپىپ سۇ باشلىغان. سۇ ئېقىپ ھازىرقى سىڭگىمنىڭ ئۇدۇلىغا كەلگەندە شېغىل قەۋىتى قېلىن بولغاچقا، سۇ يەر ئاستىغا سىڭىپ كېتىپ، ئاياغ تەرەپكە ئۆتمىگەن. شۇندىن كېيىن بۇ جاي ”سىڭگەن“ (سۇ سىڭگەن) دەپ ئاتىلىپ قالغان. ”سىڭگەن“ دېگەن بۇ نام يىللار داۋامىدا ئۆزگىرىپ ئاۋۋال ”سىڭگىن“ گە، كېيىن ”سىڭگىم“ گە ئۆزگەرگەن ۋە مۇشۇ يۇرتنىڭ نامى بولۇپ قالغان.

ئۇردالىق: ئىلگىرى بېزەكلىك مىڭئۆيىنىڭ بىر يول

يۇقىرىسىدا "ئوردالىق"، "قاتار مەھەللە" دېگەن جايلار بار ئىدى. "ئوردالىق" دېگەن سۆز—"ئوردىغا تەۋە جاي" دېگەن مەنىدىكى سۆز ئىدى. ھازىر بۇ ناملار ئانچە قوللىنىلمايدىغان بولۇپ قالدى. چاچباغ: مۇرتۇقتىكى بىر مەھەللىنىڭ نامى بولۇپ، بۇ نام "چەشمە" (بۇلاق كۆزى) ۋە "باغ" دېگەن ئىككى سۆزدىن تۈزۈلگەن. ئىلگىرى بۇ جايدا بۇلاق كۆزلىرى كۆپ ئىدى، بۇلاق ئەتراپىدا يۇلغۇن، سۆگەت، ئۈجمە، ئۆرۈك، قومۇش قاتارلىقلار قېلىن ئۆسكەن بولۇپ، ھەر خىل قۇشلار سايراپ تۇرىدىغان باغقا ئوخشاش جاي ئىدى.

بوغقان: ھازىرقى "سىڭگىم سۇ ئامبىرى" دەپ ئاتىلىۋاتقان جاي ئىلگىرى "بوغقان" دەپ ئاتىلاتتى. سۇلتان سەئىد باباخان دەۋرىدە (17-ئەسىرنىڭ ئوتتۇرىلىرى) بۇ جايدا سۇ بوغۇلۇپ، سۇ ئامبىرى ياسالغان. شۇڭا "بوغقان" دەپ ئاتىلىپ قالغان. 1948-يىلى بۇ يەرگە يېڭى سۇ ئامبىرى ياسالدى. شۇندىن كېيىن "بوغقان" دېگەن نام يوقىلىپ "سىڭگىم سۇ ئامبىرى" دېيىلىدىغان بولدى.

چىچان: بۇ يەر ئەسلىي "چىغانكۆل" دەپ ئاتىلاتتى. چىڭ سۇلالىسىنىڭ دەسلەپكى يىللىرى يەر-جايلار رويخەتكە ئېلىنغان. بۇ جاي "چىغان" نىڭ خەنزۇچە ئاھاڭ تەرجىمىسى سۈپىتىدە "چىچان" دەپ ئاتالغان.

قىجا: مۇرتۇقتىكى بىر مەھەللە بولۇپ، ئەسلىي "قىرجاي" (تېرىلغۇ يەر) دېگەن سۆزدىن ئۆزگەرگەن.

لامباگوڭشياڭ (拉木伯公相): "لامباگوڭشياڭ" دەپ ئاتىلىۋاتقان بۇ جاي تۇرپان شەھىرىنىڭ بىر كەنتى بولۇپ، "لامباگوڭشياڭ" دېگەن سۆز خەنزۇچە "ھۆكۈمەت يېرى" دېگەن مەنىدە. بۇ جاي ئىلگىرى "خانئېرىق" دەپ ئاتىلاتتى، مەنىسى

"پادىشاھلىق ئېرىق بىلەن سۇغرىلىدىغان يەر" دېگەنلىك بولاتتى. ساغلان: تۇرپان سىڭگىمىدىكى بىر كەنتنىڭ نامى بولۇپ، پېشقەدەملەرنىڭ ئېيتىشىچە "ساغلان" دېگەن سۆز ئەسلىي "ساقلان" دېگەن سۆزدىن ئۆزگەرگەن. چۈنكى، بۇ كەنتنى قوشنا يېزا مۇرتۇقتىن كۆچۈپ كەلگەنلەر ماكانلىشىپ، بوز يەر ئېچىپ بەرپا قىلغانىكەن. بۇ كەنت گەرچە سىڭگىم تەۋەسىدە بولسىمۇ، خەلقى ئۇزۇن يىللارغىچە ئالۋان-ياساق، ئۆزئارا بېرىپ-كېلىش، توي-تۈكۈن ئىشلىرىدا مۇرتۇق بىلەن بولغان مۇناسىۋىتىنى داۋاملىق ساقلاپ كەلگەچكە "ساقلان" دەپ ئاتالغان، بۇ "تەۋەلىكى ساقلىنىپ قالغان" دېگەن مەنىدە.

سەنساكو (三岔口): قەدىمكى تۇرپان-بېشبالىق يولىدىكى ئۆتەڭ نامى بولۇپ، ئورنى تۇرپاندىن 150 يول كېلىدۇ. بۇ ئۆتەڭنى يەرلىك تۇرپان خەلقى "قارىغايىتى" دەپ ئاتايدىكەن. "سەنساكو" خەنزۇچە "ئۈچ يول ئاچىلى" دېگەن سۆز. "قارىغايىتى" دېگەن نامغا كەلسەك، بۇ جاي تەڭرىتاغ ئىچىدىكى جاي بولۇپ، ئىلگىرى قېلىن قارىغايلىق ئىكەن. كېيىنكى دەۋرلەردە قارىغايىلار كېسىلىپ قاقاسلىققا ئايلىنىپ قالغان. شۇڭا "قارىغايىتى" دەپ ئاتىلىپ قالغان. مەنىسى "بۇرۇن بۇ يەردە قارىغاي بار ئىدى" دېگەنلىك بولىدۇ.

شىياۋزى (石窑子): قەدىمكى تۇرپان-بېشبالىق يولىنىڭ ئۈستىدىكى بىر ئۆتەڭنىڭ نامى، ئورنى تۇرپاندىن 181 يول كېلىدۇ. بۇ جايىنى يەرلىك خەلق "تاش ئۆي" دەپ ئاتايدىكەن. چۈنكى، بۇ جايدا ئىلگىرىكى زامانلاردا ياسالغان بىرتاش ئۆي بار ئىدى.

تىيانشان داۋنى (天山达坂): بۇ تۇرپان-گۈچۈڭ يولىدىكى ئەڭ ئېگىز داۋان بولۇپ، ئورنى تۇرپاندىن 196 يول كېلىدۇ.

2. قىسىم تەڭرىتاغ تىزمىسى ۋە شىرقى شىجاڭدىكى بىر-جايلاز ناملىرى

يەرلىك ئۇيغۇرلار بۇ داۋاننى "چوڭ داۋان" دەپ ئاتايدىكەن. 30-يىللارنىڭ ئاخىرى سوۋېت مۇتەخەسسسلرىنىڭ ياردىمى بىلەن سىزىلغان خەرىتىلەردىمۇ "چوڭ داۋان" دەپ ئېلىنغان.

دۇگانخو(杜光湖): دۇگانخو ھازىر تۇرپان شەھىرىنىڭ جەنۇبىدىكى ئايدىڭكۆل يېزىسىنىڭ بىر كەنتى. دۇگانخو ئەسلىي پاقا بۇلاققا تەۋە يەر ئىدى. ئىلگىرى "ئايدىڭكۆل" نامى بولسىمۇ، "ئايدىڭكۆل يېزىسى"، "دۇگانخو كەنتى" دېگەن ناملار يوق ئىدى. 1877-يىلى بۇ يەرلىك دۇگامەت ئىسىملىك مەھەللە ئاقساقىلى چىڭ سۇلالىسى قوشۇنلىرى ئۈچۈن ئالۋان-ياساق ئىشلىرىدا خىزمەت كۆرسەتكەنلىكتىن تۇرپان ئامبىلى ئۇنى ماختاپ "دۇگانخو" (دوگامەت ياخشى) دەپتۇ ۋە ئۇنىڭغا دورغىلىق ئەمىلى بېرىپتۇ. شۇندىن بۇيان بۇ كەنت "دۇگانخو" دەپ ئاتىلىدىغان بوپتۇ. كېيىنكى پۈتۈكچىلەر ئەھۋالىنى بىلمىگەچكە، بۇ يۇرتنىڭ نامىنى "杜光湖" دەپ يېزىپ قويغان.

3. "پىچان" نامى ۋە پىچان ناھىيىسىدىكى يەر ناملىرى

ھازىرقى پىچان ناھىيىسى قەدىمدە غەربىي يۇرتتىكى 36 بەگلىكنىڭ بىرى "قۇتخۇر" (狐胡国) بەگلىكىنىڭ تەۋەسىدە ئىدى. «خەننامە» غەربىي يۇرت (قورنغار) تەزكىرىسى دە: "قۇتخۇر بەگلىكىنىڭ مەركىزى قوستىكى يوغانتېرەك ئىدى. بۇ يەردىن چاڭئەنگە 8200 يول (4100 كىلومېتىر) كېلىدۇ" دەپ كۆرسىتىلگەن.

«خەننامە» دەپ كۆرسىتىلگەن غەربىي يۇرتتىكى 36

① «خەننامە» غەربىي يۇرت تەزكىرىسى، ئۇيغۇرچە نەشرى، 930-بەت.

دىيارىمىزدىكى بىر قىسىم يەر-جايلاز ناملىرى ھەققىدە

بەگلىكنىڭ بىرى "پىشامشان بەگلىكى" (鄯善国) ھازىرقى چاقىلىق ناھىيىسىدە ئىدى (پىشامشان بەگلىكىنىڭ ئەسلىي نامى "كروران" بولۇپ، بېگى مىران شەھىرىدە ئىدى). "鄯善" ئۇيغۇرچە "پىشامشان" دېگەن سۆزنىڭ ئاھاڭ تەرجىمىسىدۇر^①. «خەننامە» دە يەنە: "بۇ يەردىن ياڭگۈەنگە 1600 يول (800 كىلومېتىر) چاڭئەنگە 6100 يول (3050 كىلومېتىر) كېلىدۇ. ئاھالىسى 1570 تۈتۈن، 14100 كىشى. ئەسكەرلىككە ياراملىقى 2912 نەپەر" دەپ كۆرسىتىلگەن.

شىرقىي خەن سۇلالىسى يىللىرىغا كەلگەندە قۇتخۇر بەگلىكىنى قاڭقىللار (ئۇيغۇرلارنىڭ بىۋاسىتە ئەجدادى) ئۆزىگە قوشۇۋالدى. شۇنىڭ بىلەن بۇ قەدىمىي بەگلىك ئالدىنقى قاتتىق دۆلىتىنىڭ شىرقىي قىسمى بولۇپ قالغان^②. تاڭ سۇلالىسى جىنگۈەننىڭ 14-يىلى (مىلادى 640-يىلى) ھازىرقى پىچان ناھىيىسى تەۋەسىدە ئىككى ناھىيە يەنى ليۇجوڭ (柳中) ۋە پۇچاڭ (蒲昌) ناھىيىلىرىنى تەسىس قىلغان. "ليۇجوڭ" — لۈكچۈننىڭ، "پۇچاڭ" — پىچاننىڭ خەنزۇچە ئاھاڭ تەرجىمىسىدۇر.

تاڭ سۇلالىسى يىللىرى ھازىرقى پىچان ناھىيىسى تەۋەسىدە تەسىس قىلىنغان ئىككى ناھىيىنىڭ بىرى — لۈكچۈن ناھىيىسىنىڭ مەركىزى ئورنى لۈكچۈندە ئىدى.

لۈكچۈن خەنزۇچە ماتېرىياللاردا، خەن سۇلالىسى يىللىرى "ليۇجوڭ" (柳中)، 10-ئەسىردە سۇڭ سۇلالىسىدىن ئىدىقۇت ئۇيغۇر خانلىقىغا ئەلچىلىككە كەلگەن ۋاڭ يەندىنىڭ ئەلچىلىك

① «ئۈرۈمچى كەچلىك گېزىتى»، 1997-يىلى 18-ئىيۇن سانى.

② «خەننامە»، ئۇيغۇرچە نەشرى، 853-بەت.

③ «خەننامە» غەربىي يۇرت تەزكىرىسى، خەنزۇچە 1975-يىلى نەشرى، 392-بەت.

خاتىرىسىدە "ليۇجۇڭ" (六种)، چىڭگىزخان دەۋرىدە "لۇگۇچىن" (鲁古尘)، مىڭ سۇلالىسى يىللىرى "ليۇچېڭ" (柳城)، چىڭ سۇلالىسى يىللىرى "لۇكچىن" (鲁克勤)، دەپ خاتىرىلەنگەن. يۇقىرىدىكى "ليۇجۇڭ"، "لۇگۇچىن" دېگەن ئىسىملار پەقەت "لۇكشىن" (ھازىر لۇكچىن دېيىلىۋاتىدۇ) دېگەن ئۇيغۇرچە ئىسىمنىڭ خەنزۇچە تەلەپپۇز قىلىنىشىدىنلا ئىبارەت، خالاس. بۇ ھەقتە يۇ ۋېيچېڭ ئەپەندى «شىنجاڭدا يەرلىك ئاپپاراتلارنىڭ تەسىس قىلىنىش تارىخى ۋە يەر ناملىرى تەتقىقاتى» دېگەن كىتابىدا: "ليۇجۇڭ، لۇگۇچىن، ليۇچېڭ قاتارلىق ئاھاڭ تەرجىمىلىرىنىڭ ئۆزگىرىشى جەريانىدىن قارىغاندا بۇلارنىڭ ھەممىسى يەرلىك مىللەت تىلىدىكى "لۇكچۇن" دېگەن يەر نامىنىڭ ترانسكرىپسىيە قىلىنىشىدۇر" دەپ يازىدۇ.

ھازىرقى لۇكچۇن يەرلىك ئۇيغۇرلار ئىچىدە "لۇكچۇن"، "لۇكچىن" دېگەن ناملار بىلەن ئاتىلىپ كەلدى. مېنىڭچە "لۇكچىن" دېگەن ئاتالغۇلار ئەسلىي "لۇكشىن" دىن ئۆزگەرگەن. بىرىنچىدىن: يەر ناملىرى شۇ جاينىڭ جۇغراپىيىلىك ئالاھىدىلىكى، ئالاھىدە مەھسۇلاتى، چوڭ ۋەقەلەر، مەشھۇر كىشىلىرى قاتارلىق ئامىللارغا مۇناسىۋەتلىك ھالدا پەيدا بولىدۇ. ئىككىنچىدىن، ئۇيغۇر تىلىدا بولۇپمۇ شۇ جاينىڭ يەرلىك شېۋىسىدە بەزىدە "چ" ھەرپىنى "ش"، "ش" نى "چ" دەپ تەلەپپۇز قىلىدىغان ئەھۋال مەۋجۇت. "لۇكشىن" دېگەن ئىسىم "لۇك" — "تۆگە" دېگەن سۆز بىلەن، "شىن" — "قۇم" دېگەن سۆزنىڭ قوشۇلۇشىدىن ھاسىل بولغان بولۇپ، "تۆگە قۇم" ياكى "ئېگىز قۇم" دېگەن مەنىنى بىلدۈرىدۇ^①. "لەكشىن" دېگەن ئىسىم

① «تۈركچە-ئۇيغۇرچە لۇغەت»، 484-بەت؛ «پارس تىلىدىن ساۋات»، 493-بەت.

"لەك" (يۈز مىڭ ياكى چەكسىز) دېگەن سۆز بىلەن "شىن" (قۇم) دېگەن پارسچە سۆزنىڭ قوشۇلۇشىدىن ھاسىل بولغان بولۇپ، "چەكسىز قۇملۇق" دېگەن مەنىنى بىلدۈرىدۇ. "لۇكشىن، لەكشىن" دېگەن ناملار بۇ جاينىڭ جۇغراپىيىسىگە تازا باب كېلىدۇ. ئۇندىن باشقا، يەنە لۇكچۇن قاراخانىيلار دۆلىتى تەرىپىدىن "لەكچىن" (لەشكەر تۇرۇشلۇق جاي) دەپ ئاتالدى^①. لۇكچۇن خىزىرخان خوجا دەۋرىدە—شەرقىي چاغاتاي خانلىقىنىڭ ئىككىنچى ئاستانىسى بولغان دەۋردە "لۇكچۇن" دەپ ئاتالغان. بۇ ئاتالغۇ شۇ دەۋرلەردىكى پارسچە سۆز بولۇپ، "پايتەخت" ياكى "ئاستانە" دېگەن مەنىنى بىلدۈرىدۇ^②.

قەدىمكى پىچان ناھىيىسى خەنزۇچە تارىخىي كىتابلاردا "پۇچاڭ" (蒲昌)، "پىچەن" (辟展) دەپ خاتىرىلىنىپ كەلگەن. «شىنجاڭنىڭ خەرىتىلىك تەزكىرىسى» دە: "پۇچاڭ ناھىيىسى ئالدىنقى قانقىل ئوردىسىنىڭ شەرقىي بازىرى بولۇپ، ئورنى ھازىرقى پىچاننىڭ شەرقىي تەرىپىدە ئىدى" دەپ كۆرسىتىلگەن. دېمەك، ھازىرقى پىچان ناھىيە بازىرىنىڭ شەرقىي تەرىپىدە "پىچان" دەپ ئاتىلىدىغان جاي بار ئىدى.

تارىخىي كىتابلاردا، پىچان توغرىسىدا بورۇندىنلا خاتىرىلەر قالدۇرۇلغان. قەدىمكى خوتەن تىلىدا يېزىلغان «خېشىغا ئەلچىلىككە بېرىش خاتىرىسى» ناملىق كىتابتا يەنە بىر قەدەم ئىلگىرىلىگەن ھالدا "پىچان" دەپ خاتىرىلەنگەن. "پىچان" دېگەن سۆزنىڭ لۇغەت مەنىسى توغرىسىدا «غەربىي يۇرتنىڭ دەريا-ئېقىنلىرى ھەققىدە خاتىرە» دېگەن كىتابتا: "پىچان تۈركىي تىل بولۇپ، ئوت-چۆپ نامىنى كۆرسىتىدۇ" دەپ يېزىلغان. يۇ

① ② «پىچان تارىخ ماتېرىياللىرى»، 18-قىسىم، 5-، 7-بەتلەر.

ۋېيچېڭ « شىنجاڭدا يەرلىك ئاپپاراتلارنىڭ تەسىس قىلىنىش تارىخى ۋە يەر ناملىرى تەتقىقاتى » دېگەن كىتابىدا: « پىچان (piqan) دېگەن يەرلىك ئاز سانلىق مىللەت تىلىدىكى يەر نامى بۇرۇنلا بار ئىدى. شۇنداق ھۆكۈم قىلىشقا بولىدۇكى تاڭ سۇلالىسى ناھىيە تەسىس قىلغاندا قويغان 'پۇچاڭ' دېگەن ئىسىم پىچاننىڭ خەنزۇچە ئاھاڭ تەرجىمىسىدۇر. شۇڭلاشقا پۇچاڭنى پىچاننىڭ ئاھاڭ ئۆزگىرىشى دېيىش كېرەك. پىچان پۇچاڭدىن ئۆزگەرگەن دېگىلى بولمايدۇ. چۈنكى يەرلىك مىللەت تىلىدىكى يەر ناملىرى ئادەتتە خەنزۇچە يەر ناملىرىدىن ئىلگىرى پەيدا بولغان بولىدۇ»^① دەپ يازىدۇ.

يۇقىرىدىكى تارىخىي ھۆججەتلەر ۋە كۆزقاراشلاردىن مۇنداق يەكۈن چىقىرىشقا بولىدۇ:

بىرىنچى، قەدىمكى پىچان ناھىيىسىنىڭ ئورنى ھازىرقى پىچان ناھىيە بازىرىنىڭ شەرقىدە.

ئىككىنچى، قەدىمكى پىچان ناھىيىسىنىڭ يەر نامى "پىچان" دىن يەنى سازلىق ۋە شور تاڭلىقلاردا ئۆسىدىغان بىرخىل ئۆسۈملۈك نامىدىن كەلگەن.

ئۈچىنچى، پىچاندا ناھىيە تەسىس قىلىنغان دەۋر—تاڭ دەۋرىگە توغرا كېلىدۇ. مۇشۇلارغا ئاساسلانغاندا، قەدىمكى پىچان ناھىيىسىنىڭ مەركىزى چىقىمىدىكى قەدىمكى داتقان شەھىرىدە ئىدى، دېگەن خۇلاسەنى چىقىرالايمىز.

① يۇ ۋېيچېڭ: «شىنجاڭدا يەرلىك ئاپپاراتلارنىڭ تەسىس قىلىنىش تارىخى ۋە يەر ناملىرى تەتقىقاتى» 1986-يىلى 2-ئاي، خەنزۇچە نەشرى، 33-بەت.

“چىقتىم” قەدىمكى شەھىرى توغرىسىدا

چىقتىم قەدىمكى شەھىرى خەنزۇچە مەنبەلەردە “赤亭” “达子城” “达提干” دەپ يېزىلىپ كەلگەن.

تارىخىي كىتابلاردا “چىقتىم” —“齐格塔木”，“七克腾”，“七克台” دېگەن ناملار بىلەن خاتىرىلىنىپ كەلدى.

« يېڭى تاڭنامە. جۇغراپىيە تەزكىرىسى » « 地理志 . 新唐书 » نىڭ 40-جىلدىدە: “ئېۋىرغول ئايمىقى (قۇمۇل) دىكى لاچۇقتىن غەربكە 640 يول ماڭسا چىتتىڭ (赤亭) قورغانغا كېلىدۇ” دەپ كۆرسىتىلگەن. سې موخو ئەپەندى توپلىغان خەنزۇچە تارىخىي كىتابلاردىمۇ “赤亭”，“赤亭镇” دېگەن ناملار بار. مىلادى 980-يىلى سۇڭ سۇلالىسىدىن ئىدىقۇت ئۇلۇغ ئۇيغۇر ئېلىگە كەلگەن ئەلچى ۋاڭ يەندى «ئىدىقۇتقا سەپەر خاتىرىسى» دە: “赤亭 بىلەن 泽田 بىر جاي” دەپ كۆرسەتكەن. “泽田” دېگەن سۆز “دەسسەسە پۇت پېتىپ قالىدىغان، پىيادە كېزىپ ئۆتۈپ كەتكىلى بولمايدىغان سازلىق يەر” دېگەن مەنىدە.

چىڭ سۇلالىسى يىللىرى ئۆتكەن توپاۋلىيەن «辛卯待行纪» «توشقان يىلىدىكى ساياھەت خاتىرىسى» دېگەن كىتابىنىڭ 6-جىلدىدە: “赤亭”，“泽田”，“齐克塔木” لەرنىڭ بىر جاي ئىكەنلىكىنى تەكشۈرۈپ ئىسپاتلىدىم” دېگەن. ياپۇنىيلىك ئالىم ئەنبوجەنفۇ «غەربىي ئۇيغۇر دۆلىتى تارىخى ئۈستىدە تەتقىقات» («西回鹘国史研究») ناملىق كىتابىدا توپاۋلىيەننىڭ چىقارغان خۇلاسەسىنىڭ توغرا ئىكەنلىكىنى قەيت قىلغان.

خۇاڭ ۋىنبېي ئەپەندى «قوجۇنىڭ زېمىن دائىرىسى ۋە ۋىلايەت، ناھىيىلىرى توغرىسىدا تەتقىقات» («高昌疆域郡城考»)

ناملىق ماقالىسىدا "赤亭" نىڭ كونكرېت ئورنى توغرىسىدا ئېنىق چۈشەنچە بەرگەن. ئۇ: "مەن نەق مەيداندا ئېلىپ بارغان تەكشۈرۈشىمگە ئاساسەن چىقتىمىنىڭ ئون يول جەنۇبىدىكى قەدىمكى يۇرت بىلەن قەدىمىي ئۆيلەر، قەدىمكى '泽田寺' بۇتى '赤亭' نىڭ خارابىسىدۇر" دەيدۇ.

دېمەك، ھازىر "چىقتىم قەدىمكى شەھەر خارابىسى" دەپ ئاتىلىۋاتقان بۇ جايىنى— تاڭ دەۋرىدىكى "赤亭" (چىتىڭ)، قەدىمكى "泽田" (زېتەين)، يەنى "蒲昌" (پۇچاڭ)، "辟展" (پىچەن) لارنى قەدىمكى پىچان ناھىيىسىنىڭ ئورنى دەپ ئېيتالايمىز. بۇ يەردىكى "赤亭"— "چىتىم" نىڭ ئاھاڭ تەرجىمىسىنى، "泽田" پىچاننىڭ خەنزۇچە مەنىسىنى ئىپادىلەيدۇ. "چىقتىم" قەدىمكى شەھىرىنى ئۇيغۇرلار "داتقان شەھىرى" دەپ ئاتا كەلگەن، ھېلىمۇ شۇنداق ئاتايدۇ. بۇ شەھەرنىڭ خەنزۇچە نامى "达子城" (دازىچېڭ) دەپ ئاتىلىدۇ. "دازىچېڭ" دېگەن بۇ نام "داتقان شەھىرى" دېگەن نامدىن كەلگەن. "داتقان"— قەدىمكى تىلىمىزدا "دادىخاھ"، "يامۇل" دېگەن مەنىدە قوللىنىلىدۇ.

1759-يىلى چىڭ سۇلالىسى ھۆكۈمىتى پىچاندا خان ئامبال تەسىس قىلغان ۋە شۇ يىللىرى پىچان ناھىيىسىنىڭ سېپىلى ياسىلىپ پىچان تۇرپان رايونىنىڭ مەمۇرىي مەركىزى قىلىنغان. 1779-يىلدىن كېيىن تۇرپان رايونىنىڭ مەمۇرىي مەركىزى پىچاندىن تۇرپانغا يۆتكەلگەن. گۇاڭشۈينىڭ 28-يىلى (1902-يىلى) پىچان ناھىيىسى رەسمىي تەسىس قىلىنىپ، پىچاننىڭ خەنزۇچە نامى "鄯善县" (شەنشەن ناھىيىسى) گە ئۆزگەرتىلگەن. ئۇيغۇرچە نامى يەنىلا "پىچان" دەپ ئاتىلىۋەرگەن.

پىچاندىكى بىر قىسىم يەر ناملىرى

ساقىر: بۇ جاي ئەسلىي "سايقىر" دەپ ئاتىلاتتى. كېيىنچە "ي" ھەرپى تەلەپپۇزدىن چۈشۈپ قېلىپ "ساقىر" غا ئۆزگەرگەن. سىركىپ: بۇ "سىر بېرىلگەن كۆپ"، "ئىدىش ياسايدىغان يەر" دېگەن مەنىدىكى سۆز بولۇپ، بۇ جاي ئىدىقۇت خانلىقىنىڭ قارغۇر مەركىزى ئىدى. "سىركىپ—قارغۇر قاچا دېمەكتۇر" ① . تەزە: بۇ "ئېگىز جاي" دېگەنلىك بولىدۇ. «تۈركىي تىللار دىۋانى» دا: "تەزە—ئېگىزلىك دېگەن بولىدۇ" ② دەپ كۆرسىتىلگەن.

كۆكئۆۋە: بۇ (كۆكتۆپە) "كۆكرىپ تۇرىدىغان تۆپىلىك" دېگەنلىك بولىدۇ. ئەسلىي يانتاقلىق تۆپىلىك جاي ③ ئىدى. يەر كەستى: بۇ "يەر كېسىلگەن جاي" دېگەنلىك بولىدۇ. بۇ قەدىمكى تاغ ھەرىكىتى جەريانىدا پەيدا بولغان ئۈزۈك جاي. توقسۇننىڭ بىر يايلىقىنىڭ نامى.

قاۋۋان: بۇ "قوۋئەن" سۆزىدىن ئۆزگەرگەن بولۇپ، تۈركىي تىلدا "قوۋ" سۆزى—"قۇرۇق" دېگەنلىك بولىدۇ. "ئەن" سۆزى—"ئويمان، جىلغا" دېگەن بولىدۇ. "قاۋۋان" سۆزى "قوۋئەن" نىڭ ئۆزگەرگەن ۋارىيانتى. بۇ "قۇرۇق جىلغا" دېگەنلىك بولىدۇ. تېتىر: بۇ "قۇرۇق، ھېچنەرسە ئۈنمەيدىغان جاي" ④ دېگەن مەنىدە.

① ② ③ ④ ھەبىيۇلا رېقىپ: «تۇرپان رايونىدىكى بەزى يەر ناملىرىنىڭ مەنىسى توغرىسىدا»، «ئۈرۈمچى كەچلىك گېزىتى»، 1989-يىلى 20-نومۇر سانى.

ھۆك: بۇ "كەڭ كەتكەن بوشلۇق، كەڭ دالا" ① دېگەن مەنىدە.

شۆگە: بۇ "شورلۇق يەر" مەنىسىدە. بۇ يەرنىڭ سۇ ئېقىنى بويلىرىدا "ئاپئاق شور" ئۆرلەپ تۇرىدۇ. ②

سوقاشەر: بۇ "سوقاشەھەر" (ئىللىپىس شەكلىدىكى شەھەر) دېگەنلىك بولىدۇ. ئىدىقۇت خانلىقى ۋاقتىدا بۇ يەردە كىچىك بىر قورغان بولغان. ③

كەرچە يولى: بۇ ئەسلىي "كارچى يولى" بولۇپ، "كار-ئىش"، "ئىشلەمچىلەر يولى" دېگەنلىك بولىدۇ. ④

يەككە مەھەللىسى: 1918-يىلى تۇرپاندىن پىچانغا ئاھالە كۆچۈرۈلگەندە پىچاندا توغقىنى بارلار توغقىنى بار جايلارغا ئورۇنلاشقان. توغقىنى يوق 60 ئائىلە ئايرىم-ئايرىم ئورۇنلىشىپ يەككە ئاتالغان. ⑤

ئامانشا: قەدىمىي يۇرت نامى بولۇپ، ئەسلىي "ئامان شەھەر" ئىدى. ئامانشا توغرىسىدا يەرلىك خەلقلەر ئارىسىدا ئەسىرلەر داۋامىدا ئەۋلادتىن ئەۋلادقا تارقىلىپ زامانىمىزغىچە يېتىپ كەلگەن مۇنداق رىۋايەت بار:

ھازىرقى لۈكچۈننىڭ ئەسلىي ئورنى ئىلگىرى ھازىرقى قۇمتاغدا ئىكەن. كېيىنكى دەۋرلەردىكى قۇم كۆچۈش ئاپىتىدە، بۇ يۇرتنى قۇم بېسىپ كەتكەنلىكتىن تىرىك قالغان بىر بۆلۈك خەلق ھازىرقى ئامانشاغا ماكانلىشىپ بۇ جاينى ئاۋات يۇرتقا ئايلاندۇرغانىكەن. شۇندىن بۇيان بۇ جاي "ئامانشا" (ئامان قالغان شەھەر) دەپ ئاتىلىپ قالغانىكەن. ئەمەلىيەتتەمۇ ئامانشانىڭ

① ② ③ ④ ⑤ ھەبىبۇللا رېقىپ: «تۇرپان رايونىدىكى بەزى يەر ناملىرىنىڭ مەنىسى توغرىسىدا»، «تۇرۇمچى كىچىك كېزىتى»، 1989-يىلى 20-نومۇر سانى.

جۇغراپىيىلىك ئورنى قۇمغا يېقىن بولۇپ، ئۇزۇنلۇقى 65 كىلومېتىر، كەڭلىكى 40 كىلومېتىر كېلىدىغان چوڭ قۇملۇق تاغنىڭ باغرىغا جايلاشقان. شۇڭلاشقا يۇقىرىقى چۈشۈندۈرۈش شۇ يەرنىڭ جۇغراپىيىسىگە ئۇيغۇن كېلىدۇ.

چىقىم: بۇ سۆز "چىق" ۋە "تىم" سۆزىدىن تۈزۈلگەن. "چىق" ئەسلىي "چىغلىق" دېگەننى بىلدۈرەتتى. "تىم-تىم" — خەۋەر، بەلگە بېرىش ئۈچۈن ئوت ياقىدىغان ئېگىز تۈر. ①

تۇيۇق: پىچان ناھىيىسىدىكى بىر يېزىنىڭ نامى. "تۇيۇق — ئاخىرى يوق، ئاخىرىنى تاپقىلى بولمايدىغان، ئاخىرىغا چىققىلى بولمايدىغان" ② دېگەن سۆز.

تۇيۇق يېزىسى: تۇيۇق غولىنىڭ تۆۋەن ئاغزىغا جايلاشقان. ئۇنىڭ سۈيى تۇيۇق غولىنىڭ باش تەرىپىدىكى سۇ بېشىدىن كېلىدۇ. غول ناھايىتى ئۇزۇن (غولىنىڭ ئۇزۇنلۇقى يەتتە كىلومېتىر كېلىدۇ) ۋە تار بولغاچقا، ئادەتتە غولىنىڭ ئاستى تەرىپىدىكى تۇيۇق يېزىسىدىن سۇ بېشىغا ئۆتكىلى بولمايتتى. شۇڭا "تۇيۇق"، "ئايىقى چىقمايدىغان" دەپ ئاتالغان.

تۇرپانلىق ئارىسى: پىچان بازىرىدىكى بىر مەھەللە نامى، پېشقەدەملەرنىڭ ئېيتىشىچە، تارىختا يۈز بەرگەن بىر قېتىملىق ئۇرۇشتا پىچاندىكى يەرلىك خەلقلەردىن نۇرغۇن ئادەملەر ئۆلۈپ، تىرىك قالغانلىرى تەرەپ-تەرەپلەرگە جان ئېلىپ قېچىپ، پىچان ناھىيە بازىرىدا ئادەم شالاڭلاپ، يەرلەرنى تېرىيدىغان، باغ-ۋارانلارنى باشقۇرىدىغان ئادەم قالماغاچقا، تۇرپاندىن ئاھالە كۆچۈرۈلۈپ، بۇ جايدا ئورۇنلاشتۇرۇلغانىكەن. شۇڭا بۇ جاي

① «تۇيۇق تىلىنىڭ ئىزاھلىق لۇغىتى»، 2-توم، 493-بەت.

② «تۇيۇق تىلىنىڭ ئىزاھلىق لۇغىتى»، 2-توم، 351-بەت.

2. قىسىم تەڭرىتاغ تىزمىسى ۋە شەرقىي شىنجاڭدىكى يەر-جايلا ناملىرى ۋە ئاتالغان.

تەيزى كەنتى(台子村): بۇ كەنتنىڭ ئەسلى نامى "كىچىك كارىز" ئىدى.

يېزا كارىز: بۇ يەرنىڭ ئەسلى نامى "چىقىم كارىز" ئىدى. ئازادلىقنىڭ دەسلەپىدە بۇ يەرگە يېزىلىق ھۆكۈمەت ئىشخانىسى جايلاشقاندىن كېيىن "يېزا كارىز" دەپ ئاتىلىپ قالغان.

تەڭرى قۇملۇق: (تەڭرى قۇملۇق) پىچان ناھىيە بازىرىنىڭ شەرقىي جەنۇبىي قىسمىدىكى قۇم بارخانلىرىنىڭ ئومۇمىي نامى. ھازىر "قۇم تاغ" دەپ ئاتىلىدۇ. شۇ قۇملۇق بويىدىكى كىچىك بىر يىكەنلىك كۆل "تەڭرى قۇملۇق كۆلى" دەپ ئاتىلىدۇ^①.

دالانكارىز: بۇ كارىز لۈكچۈن يېزىسىدا. "دالان" قەدىمكى ئۇيغۇرچە سۆز بولۇپ، "قەۋەتلىك ئۆي (بىنا)" دېگەن مەنىدە. بۇ جاي ئىلگىرى بەگلەر جايلاشقان كارىز بولۇپ، ئۇلار ھەشەمەتلىك دالان ئۆيلەردە ئولتۇرغاچقا "دالانكارىز" (دالانى بار كارىز) دەپ نام ئالغان.

سەيزى كارىز: بۇ يەرنىڭ ئەسلى نامى "قارلىغاچ كارىز" ئىدى. لەمچىن كارىز: بۇ يەرنىڭ ئەسلى نامى "قۇلاق مەھەللە" ئىدى. لۈكچۈن بازار: بۇ يەرنىڭ ئەسلى نامى "سالك ئالدى" ئىدى. چىنارباغ: بۇ يەرنىڭ ئەسلى نامى "قۇش بېشى" ئىدى.

پىچان ناھىيىسىنىڭ ئۇرۇقچىلىق مەيدانى: بۇ يەرنىڭ ئەسلى نامى "تۈزلۈك" ئىدى.

پىچان ناھىيىسىنىڭ باغۋەنچىلىك مەيدانى: بۇ يەرنىڭ ئەسلى نامى "قۇش تۈگمەن" ئىدى.

① ھەبىيۇلا رېقىپ: «تۇرپان رايونىدىكى بەزى يەر ناملىرىنىڭ مەنىسى توغرىسىدا»، «ئۇرۇمچى كەچلىك كېزىتى»، 1989-يىلى 20-نومۇر سانى.

دىيارىمىزدىكى بىر قىسىم يەر-جايلا ناملىرى ھەققىدە

لىگانىڭ كارىزى: بۇ كارىز يانقىردا. "لىگا" بىر جەمەت كىشىلەرنىڭ لەقىمى بولۇپ، ئۇلارنىڭ چوڭ ئاتىسى چىڭ سۇلالىسى يىللىرى گۇچۇڭغا بېرىپ ئىشلەپ قايتىشىدا گۇچۇڭدىن لىگا (لىگۇا—قوغۇن تىپىدىكى مېۋە) ئۇرۇقىنى ئەكىلىپ، يانقىردا تېرىپ ئۆستۈرۈپ ساتقاندىن كېيىن. شۇنىڭدىن باشلاپ، ئۇ كىشىگە "لىگا" دېگەن لەقىم سىڭىپ قالغاندىن كېيىن. بۇ لەقىم بالىدىن بالغا داۋاملىشىپ بىر ئەۋلاد كىشىنىڭ لەقىمى بولۇپ قالغان. لىگا ئەۋلادىدىن ئابدۇرېھىم لىگا دېگەن كىشى 1887-يىلى تۇغقانلىرىدىن 61 كىشىنى، باشقا كىشىلەردىن 220 كىشىنى توپلاپ جازانخورلۇققا قارشى قوزغىلاڭ قىلىپ جازانخورلارنى يوقاتقان ۋە ئاخىرىدا چىڭ سۇلالىسى ئەسكەرلىرى بىلەن قەھرىمانلارچە ئېلىشىپ بىر قىسىمى ئۆلگەن، بىر قىسىمى باشقا جايلارغا يوشۇرۇنۇۋالغان. شۇندىن بۇيان بۇ ئەۋلادنى خەلق ھۆرمەت بىلەن "لىگالار" دەپ تىلغا ئالدىغان بولغان.

چىلان كارىزى: بۇ كارىزمۇ يانقىردا. "چىلان" ئەسلى بىر جەمەت كىشىلەرنىڭ لەقىمى بولۇپ، بۇ لەقىمنىڭ كېلىپ چىقىشى مۇنداق: 1925-يىلى لىگالار ئەۋلادىدىن تۆمۈر نىياز دورغا دېگەن كىشى يۈسۈپ ئىسىملىك بىر قوشنىسى بىلەن زىددىيەتلىشىپ قېلىپ 1925-يىلى 5-ئايدا يۈسۈپنىڭ ئۆيىگە باستۇرۇپ كىرىپ يۈسۈپ ۋە ئوغۇللىرى بولۇپ يەتتە كىشىنى ئۆلتۈرۈۋەتكەن. يۈسۈپنىڭ كىچىك ئوغلى تۇرپانغا قېچىپ بېرىپ مەلۇم قىلغاندىن كېيىن، تۆمۈر نىياز دورغىنىڭ ئوغۇللىرى تۇرپاندىن كەلگەن چىرىكلەر بىلەن ئېلىشىپ ئاخىر تەڭ كېلەلمەي تاغقا قېچىپ كەتكەن. ئۇلار يەتتە ئوغۇل بولۇپ، شۇ چاغدىكى تۇرپان ئامبىلى بۇلارنى "چىڭ لىڭ" (يەتتە بۆرە) دەپ ئاتىغان. كېيىنچە "چىڭ لىڭ" دېگەن سۆز "چىلان"غا ئۆزگىرىپ بۇ جەمەتنىڭ لەقىمى بولۇپ

قالغان. ھازىرمۇ "چىلاننىڭ كارىزى" دەپ ئاتىلىپ كېلىۋاتىدۇ^①.
 ئاغچام قىڭغايىدى: قەدىمكى لۈكچۈن-دونخۇاڭ يولىدىكى بىر
 جايىنىڭ نامى بولۇپ، لۈكچۈندىن 60 كىلومېتىر كېلىدۇ. بۇ جايدا
 يول ناھايىتى خەتەرلىك بولغاچقا، تىك يار ياقىلاپ مېڭىشقا توغرا
 كېلىدۇ. لۈكچۈنلۈك پېشقەدەم زات ئىسمايىل ھادىنىڭ
 ئېيتىشىچە، تارىختىكى يېغىلىقلارنىڭ بىرىدە لۈكچۈن ۋاڭ مۇشۇ
 يول بىلەن قاچقاندا، ئۇنىڭ خانىشى مۇشۇ جايدىن ئۆتكىچە
 ئۇلاقنىڭ ئۈستىدە قورقۇپ بىر ياققا قىڭغىيىپ ئولتۇرۇپ كۆز
 يېشى قىلغانىكەن. شۇندىن بۇيان بۇ جاي "ئاغچام قىڭغايىدى" دەپ
 ئاتىلىپ قاپتۇ ("ئاغچا" — يەرلىك شېۋىدە "خانىش" دېگەن مەنىدە).
 خانىلار مەسچىتى: لۈكچۈندىن دۇنخۇاڭغا بارىدىغان قەدىمكى
 كارۋان يولى ئۈستىدە (لۈكچۈندىن 100 كىلومېتىر شەرقىدە)
 "ئاغچام قىڭغايىدى" دېگەن جايدىن ئۆتكەندە "خانلار مەسچىتى" دېگەن
 بىر ئۆتەڭ بار. بۇ جايدا لۈكچۈن بەگلىرى سەپەر ئۈستىدە ناماز
 ئوقۇش ئۈچۈن سالدۇرغان بىر تاش مەسچىت بار. شۇڭا مۇشۇ
 ئەتراپتىكى جايلارمۇ "خانلار مەسچىتى" دېگەن نام بىلەن ئاتالغان.
 ياڭخى: "ياڭخى" ئۇيغۇرچە "يانقىر" دېگەن نامدىن
 ئۆزگەرگەن. لۈكچۈن تارىختا بەگلىك ئولتۇرغان مۇھىم جاي
 بولۇپ، ياڭخى لۈكچۈنگە تەۋە ئىدى. ئەينى ۋاقىتتا لۈكچۈن
 ئەتراپىدىكى جايلار "قىر" نامى بىلەن ئاتىلاتتى. مەسىلەن: "يوغان
 قىر، چوۋاڭقىر، يانقىز، قاراغوجاقىر، لۈكچۈنقىر" دېگەنلەرگە
 ئوخشاش. بۇ يەردىكى "قىر" سۆزى "چېگرا" دېگەن مەنىنى
 بىلدۈرىدۇ. يانقىر جۇغراپىيىلىك ئورنى جەھەتتىن لۈكچۈن بىلەن
 تۇرپاننىڭ چېگرىسىغا جايلاشقان بىر چەت جاي بولغاچقا "يانقىر"

① «بىچان تارىخ ماتېرىياللىرى»، 4-سان، 142-156-بەتلەر

دەپ ئاتالغان.
 چوۋاڭقىر: بۇ جايىنىڭ ئەسلىي نامى "تۆت ئۆي" ئىدى،
 "چوۋاڭقىر" دېگەن نام كېيىن پەيدا بولغان. "چوۋاڭقىر" ئەسلىي
 ئۇيغۇرچە "چوۋالقىر" دېگەن نامدىن ئۆزگەرگەن بولۇپ،
 "چوۋالچاق، پارچە-پۇرات يەر" دېگەن مەنىدە. بۈگۈنكى چوۋاڭقىر
 ئىلگىرى جىلغا ئەتراپىغا جايلاشقان پارچە-پۇرات ئېتىزلاردىن
 تەشكىل تاپقان كىچىك جاي ئىدى. بۇ يەر لۈكچۈن مەدرىسىگە
 ۋەخپە قىلىنغان.

سەنگاچۇەنزى: ھازىر خەرىتىلەردە "سەنگاچۇەنزى" دەپ
 يېزىلىۋاتقان جاي قەدىمكى ئۈرۈمچى-تۇرپان يولىدىكى بىر ئۆتەڭ
 بولۇپ، بۇ جاي قەدىمدىن تارتىپ "قورۇغا" دەپ ئاتىلاتتى. ئۆتەڭ
 ۋە ئۆتەڭ باققۇچىلار بار ئىدى. 50-يىللاردىن باشلاپ ئاپتوموبىل
 قاتنىشى تەرەققىي قىلىپ، ئۇلاغ قاتنىشى ئازايغاندىن كېيىن ئۆتەڭ
 باققۇچىلار بۇ جايىنى تاشلاپ كەتكەن. ھازىر ئۆتەڭ خارابىلىرى بار.
 شۇڭا "قورۇغا" دەپ ئاتالغان. "سەنگاچۇەنزى" خەنزۇچە "ئۈچ
 بۇلاق" دېگەن مەنىدە. ئەمەلىيەتتە بۇ يەردە ئۈچ بۇلاق ئەمەس،
 بەش بۇلاق بار.

سىپانسۇ، دېھقانسۇ: 17-ئەسىردە لۈكچۈن بەگلىك
 ھۆكۈمرانلىقىدىكى رايون بولۇپ، تۇرپان ئويمانلىقىنىڭ مەركىزى
 ئىدى. تۇرپان، بىچان، توقسۇن ۋە لوپنۇرلار لۈكچۈن بەگلىكىگە
 قارايتتى. بۇ دەۋردە لۈكچۈننىڭ بېگى كېيىش بەگ^① ئىدى.
 ئىلگىرى لۈكچۈننىڭ دائىرىسى پەقەت ھازىرقى دېھقانسۇ بىلەنلا
 چەكلىنەتتى، ئۇ چاغلاردا "دېھقانسۇ"، "سىپانسۇ" دېگەن ناملارمۇ
 يوق ئىدى. ئاھالىنىڭ كۆپىيىشىگە ئەگىشىپ ئاشلىققا بولغان

① كېيىش بەگ — "كېيىش بەگ" ئۆزىنىڭ ئىسمى، ئۇنىڭ ئەمەل نامى "ئاق پادىشاھ" ئىدى.

2. قسم تەڭرىتاغ تىزمىسى ۋە شىرقى شىمالىدىكى يەر-جايلا ناملىرى

ئېھتىياج ئاشتى. بۇ ئەھۋالنى كۆزدە تۇتقان بەگ ئوردا ئەمىرلىرى بىلەن بايلارنى لۈكچۈننىڭ شىرقى (ھازىرقى سىپانسۇ) گە بېرىپ بوز يەر ئېچىپ دېھقانچىلىق قىلىشقا سەپەرۋەر قىلدى ۋە ئۇلارنىڭ ئائىلىسىنى شۇ جايدا كۆچۈردى. ئۇلارنىڭ ئەمىلىي كۈچىگە قاراپ بوز يەر ئېچىش ۋەزىپىسىنى تاپشۇردى. نەتىجىدە بىرنەچچە يىل ئىچىدە بۇ جايدا يېڭى بىر يۇرت پەيدا بولدى. كەمبەغەللەر بولسا، ئەسلىدىكى تېرىقچىلىق قىلىپ كەلگەن جايدا قالدى. بۇنىڭ بىلەن ئەسلىدە دېھقانلار ئۆزلىرى ئىشلىتىپ كەلگەن لۈكچۈننىڭ سۈيى ئىككىگە بۆلۈندى. ئوردا ئەمىرلىرى بىلەن بايلارغا بېرىلگەن سۇ ئارقىلىق سۇغىرىلىدىغان جايلار "سىپاھ سۇ" دەپ ئاتالدى. "سىپاھ سۇ" دېگەن سۆز "سىپاھ بەگلەر ئىچىدىغان سۇ" دېگەن مەنىدە بولۇپ، "سىپاھ بەگ" ئوردا ئەمىرلىرى، ئاقسۆڭەكلەرنى كۆرسىتەتتى. ۋاقىتنىڭ ئۆتۈشى بىلەن "سىپاھ سۇ" دېگەن نام "سىپانسۇ" غا ئۆزگەردى. دېھقانلار باشقۇرۇپ كەلگەن جايغىمۇ مەخسۇس سۇ بەلگىلەپ بېرىلدى. بۇ سۇ بىلەن سۇغىرىلىدىغان جايلار "دېھقانسۇ" دەپ ئاتالدى.

مىرزا سۈيى: 18-ئەسىرنىڭ باشلىرىغا كەلگەندە جاھالەت پىرلىرىنىڭ قاراقولى تۇرپان ئويمانلىقىغا يېتىپ كەلدى. خوجا-ئىشانلارنىڭ تۇرپاندىكى مۇرتى ئىمىن ئىشان^① سوپىزم تەرغىباتىنى كۈچەيتتى. مۇرتىلارنىڭ كۆپىيىشىگە ئەگىشىپ ئىمىن ئىشاندا ھاكىمىيەتنى تارتىۋېلىش قارا نىيىتى پەيدا بولدى. ئوردىدىكى بەزى ئەمەلدارلارنىمۇ ئۆزىگە تارتتى. ھەتتا كېپىش بەگنىڭ خوتۇنىنىمۇ قولغا كەلتۈردى ۋە كېپىش بەگنىڭ خوتۇنى

① ئىمىن ئىشان: 1686-يىلى تۇرپان قاراغوجىدا ئىشان ئائىلىسىدە تۇغۇلغان، دادىسى ئۆلگەندىن كېيىن ئۇنىڭ ئورنىغا تۇرپان ئاستانىدا ئىشان بولغان.

دىيارىمىزدىكى بىر قىسىم يەر-جايلا ناملىرى ھەققىدە

بىلەن تىل بىرىكتۈرۈپ، كېپىش بەگ شىكارغا چىقىپ كەتكەن ۋاقىتتىن پايدىلىنىپ 1723-يىلى ئوردىدا سىياسىي ئۆزگىرىش قىلىپ تەختنى تارتىۋالدى. چىڭ سۇلالىسى ھۆكۈمىتى شىنجاڭنى جۈملىدىن لۈكچۈننى بىرلىككە كەلتۈرگەندىن كېيىن ئىمىن ئىشانغا ۋاڭلىق ئەمىلىنى بەردى. ئىمىن ۋاڭ كېپىش بەگنىڭ ئايالىغا (ئاشىنىسىغا) كۆرسەتكەن خىزمىتى ئۈچۈن يەر ئاجرىتىپ، سۇ بەلگىلەپ بەردى. شۇنىڭ بىلەن سۇ ئۈچكە بۆلۈندى. كېپىش بەگنىڭ خوتۇنىغا بەلگىلەپ بەرگەن سۇ "مىرزا سۈيى"^① دەپ ئاتالدى.

4. توقسۇن ناھىيىسى ۋە توقسۇن ناھىيىسىدىكى

بىر قىسىم يەر ناملىرى

توقسۇن—تۇرپان ئويمانلىقىدىكى ئۈچ ناھىيە ئىچىدە ئەڭ ئويمان يەرگە يەنى دېڭىز يۈزىدىن 154 مېتىر تۆۋەن بولغان ئايدىڭكۆل ياقىسىغا جايلاشقان. توقسۇن ناھىيە بازىرىنىڭ مۇتلەق كۆپ قىسمى دېڭىز يۈزىدىن تۆۋەن بولۇپ، ئېلىمىز بويىچە ئەڭ تۆۋەن ناھىيە بازىرى ھېسابلىنىدۇ.

تارىخىي ماتېرىياللاردا خاتىرىلىنىشىچە، بۇندىن ئىككى مىڭ يىل ئىلگىرىكى خەن سۇلالىسى دەۋرىدە قورىغار (غەربىي رايون)دىكى 36 دۆلەتنىڭ بىرى بولغان تاغ دۆلىتى توقسۇنغا جايلاشقان.

1936-يىلى توقسۇن ناھىيىسى تەسىس قىلىنىپ، ئۈرۈمچىگە قارىغان. 1975-يىلىدىن باشلاپ تۇرپان ۋىلايىتىگە قارايدىغان

① مىرزا—"كاتىپ"، "ئىلىم ئەملى"، "يۇقىرى تەبىقە كىشىلىرى" دېگەن مەنىدە.

2. قسم تەڭرىتاغ تىزمىسى ۋە شەرقىي شىنجاڭدىكى يەر-جايلاز ناملىرى

بۇلدى.

ئاققاش: ئاقتاشنىڭ ئورنى توقسۇن ناھىيە بازىرىدا. ئىلگىرى بۇ جاي تاشلىق بولغاچقا "ئاقتاش" دەپ ئاتالغان.

شەيخ مەھەللىسى: بۇ توقسۇن ناھىيىسىدىن 50 كىلومېتىر يىراقلىقتىكى كۆجەي (كۆكجاي) بازىرىدىكى بىر مەھەللىنىڭ نامى. ئىلگىرى بۇ مەھەللىدە بىر مازار بولۇپ، مازارغا قارايدىغان مەخسۇس شەيخ بار ئىدى. بۇ شەيخنىڭ ئەۋلادلىرى مۇشۇ مەھەللىدە ئولتۇراقلاشقان بولغاچقا "شەيخ مەھەللىسى" دەپ ئاتالغان.

دەڭ مەھەللىسى: بۇ يەرنىڭ ئورنى توقسۇن ناھىيىسىدىكى كۆجەي (كۆكجاي) دا. ئىلگىرى بۇ جاي ئۆتكەن-كەچكەنلەر چۈشىدىغان ئۆتەڭ بولۇپ، بۇ يەردە بىر قونالغۇ دەڭ بار ئىدى. شۇڭا "دەڭ مەھەللىسى" دەپ ئاتىلىپ قالغان.

ئەگرى: بۇ يەرنىڭ ئورنى توقسۇن ناھىيىسىدىكى كۆجەي (كۆكجاي) بازارلىق ھۆكۈمەت تۇرۇشلۇق جايىدىن 20 كىلومېتىر شەرققە توغرا كېلىدۇ. ھازىر كۆجەينىڭ بىر كەنتى. بۇ كەنتنىڭ ئورنى ئەگرى-بۇگرى ئېقىن بويلاپ جايلاشقان بولغاچقا، بۇ مەھەللى "ئەگرى" دەپ ئاتىلىپ قالغان.

روزى باۋجاڭ مەھەللىسى: بۇ مەھەللىنىڭ ئورنى توقسۇن كۆجەي (كۆكجاي) نىڭ 20 كىلومېتىر شەرقىدە. ئىلگىرى بۇ جاي "شېخىل داۋان" دەپ ئاتىلاتتى. بۇندىن 170 يىل ئىلگىرى ھەسەن ئىسىملىك بىر ئۆيلۈك ئۇيغۇر بۇ يەرگە كېلىپ ئولتۇراقلىشىپ يەر ئېچىپ تېرىقچىلىق قىلغان. يىللارنىڭ ئۆتۈشى بىلەن بۇ دېھقاننىڭ بالا-چاقا، نەۋرە-چەۋرىلىرى كۆپىيىپ، بۇ جايىنى بىر مەھەللىدە تۈسگە كىرگۈزگەن. گومىنداڭ يىللىرىغا كەلگەندە بۇ كىشىنىڭ نەۋرىسى روزى بۇ مەھەللىگە باۋجاڭ بولغان. شۇڭا "روزى باۋجاڭ مەھەللىسى" دەپ ئاتىلىپ قالغان. ھېلىمۇ يەنە

دىيارىمىزدىكى بىر قىسىم يەر-جايلاز ناملىرى ھەققىدە

"شېخىل داۋان" دەپ ئاتايدىغانلارمۇ بار. خەيرۇل شاڭيو مەھەللىسى: بۇ يەرنىڭ ئورنى توقسۇندىكى كۆجەي (كۆكجاي) نىڭ 25 كىلومېتىر شەرقىدە. بۇندىن 180 يىل ئىلگىرى روزىمەت ئىسىملىك بىر ئۆيلۈك دېھقان بۇ جايغا كېلىپ ماكانلىشىپ يەر ئېچىپ تېرىقچىلىق قىلغان. كېيىنكى چاغلاردا ئۇنىڭ ئوغلى خەيرۇللا بۇ مەھەللىگە شاڭيو بولغان. شۇڭا بۇ مەھەللى "خەيرۇل شاڭيو مەھەللىسى" دەپ ئاتىلىپ قالغان. بەزى كىشىلەر يەنە "ھېيتباقى مەھەللىسى" دەپمۇ ئاتىشىدۇ.

شاپاق مەھەللىسى: بۇ مەھەللىنىڭ ئورنى توقسۇندىكى كۆجەي (كۆكجاي) نىڭ 20 كىلومېتىر شەرقىدە. بۇندىن 130 يىل ئىلگىرى سەپەر شاپاق، سادىق شاپاق قاتارلىق "شاپاق" لەقەملىك كىشىلەر بۇ جايغا ماكانلىشىپ، يەر ئېچىپ، تېرىقچىلىق قىلغان، كېيىنكى دەۋرلەردە ئۇلارنىڭ بالا-چاقىلىرى كۆپىيىپ، بۇ جايىنى مەھەللىدە تۈسگە كىرگۈزگەن. شۇڭا بۇ جاي شۇ جەمەتنىڭ لەقنىمى بىلەن "شاپاق مەھەللىسى" دەپ ئاتىلىپ قالغان.

چىغۇلاق (توڭگە): بۇ يەرنىڭ ئورنى كۆجەي (كۆكجاي) نىڭ 55 كىلومېتىر شەرقىدە توغرا كېلىدۇ. بۇ جاي ئىلگىرى توقسۇن مالچىلىرىنىڭ يازلىق ئوتلىقى بولۇپ، سۈيى، ئوت-چۆپى مول جاي ئىدى. ھازىر بۇ جاي توقسۇننىڭ بىر كەنتى. بۇ جايدا چىغ كۆپ بولۇپ، چىغ ئارىسىدىن چىقىدىغان بەش بۇلاق بار. شۇڭا ئۇيغۇرچە نامى "چىغۇلاق" دەپ ئاتالغان. موڭغۇلچە "توڭگە" دەپ ئاتىلىدۇ. "توڭگە" موڭغۇلچە "چىغلىق" دېگەن مەنىدە^①.

چوڭ ياغاچپېشى: بۇ جاي توقسۇن ناھىيىسىدىكى كۆجەي (كۆكجاي) نىڭ 25 كىلومېتىر غەربىي شىمالغا توغرا كېلىدۇ.

① «توقسۇن تارىخ ماتېرىياللىرى»، 4-قىسىم، 65-بەت.

بۇندىن 180 يىل ئىلگىرى روزى ئەمەت ئىسىملىك كىشى بۇ جايغا كېلىپ ماكانلىشىپ قىرچىنغول (خوگۇ) دىن سۆڭەت كۆچەتلىرىنى كۆچۈرۈپ كېلىپ تىكىپ ئۆستۈرۈپ، بۇ جايدا چوڭ بىر پارچە يەرنى كۆكەرتكەن ۋە بۇ ئورمان دائىرىسىنى تەدرىجىي كېڭەيتكەن. كېيىنچە ئۇنىڭ ئەۋلادلىرى كۆپىيىپ بۇ جايىنى مەھەللە تۈسىگە كىرگۈزگەن. ئۇندىن كېيىن يەنە بىر پارچە يەرنى كۆكەرتىپ كىچىكرەك بىر پارچە ئورمانلىق بىنا قىلغان. ئاۋۋال كۆكەرتكەن جايى چوڭ بولغاچقا، "چوڭ ياغاچبېشى"، كېيىن كۆكەرتكەن جايى كىچىكرەك بولغاچقا "كىچىك ياغاچبېشى" دەپ ئاتالغان. "كىچىك ياغاچبېشى" دېگەن سۆز "ئورماننىڭ باش تەرىپى، ئۇنىڭ ئۈستىدە ئورمان يوق" دېگەن مەنىنى بىلدۈرىدۇ.

كۈمۈش: كۈمۈش توقسۇن بازىرىنىڭ جەنۇبىدا، توقسۇن بىلەن بولغان ئارىلىقى 100 كىلومېتىر كېلىدۇ. كۈمۈش قەدىمكى يىپەك يولىنىڭ مۇھىم ئۆتەڭلىرىنىڭ بىرى. ئېيتىشلارغا قارىغاندا ئىلگىرى بۇ جايدا "كۈمۈش ئاتا مازىرى" دەپ ئاتىلىدىغان مازار بولغان (مازار خارابىسى ھېلىمۇ بار). ھازىرقى "كۈمۈش" دېگەن نام شۇ مازار نامىدىن كەلگەن. كۈمۈش قەدىمكى يازما ماتېرىياللاردا "كۈمۈش ئاقما" دەپ تىلغا ئېلىنغان. چۈنكى، كۈمۈشتە بىر بۇلاق بولۇپ، سۈيىنىڭ تەركىبىدە كۈمۈش ماددىسى بولغاچقا، بۇ بۇلاقنىڭ سۈيى كۈمۈشكە ئوخشاش يالتىراق كۆرۈنىدىكەن. ئەمەلىيەتتە، كۈمۈش ئىسمى-جىسمىغا لايىق كۈمۈش ماكانى ئىكەنلىكى ئېنىقلاندى. بۇ جايدىكى كۈمۈش بايلىقى شىنجاڭ بويىچە ئالدىنقى ئورۇندا تۇرىدۇ. چۈنكى، بۇ جايدىكى قۇرۇق تاغدىن ئالتۇن، كۈمۈش، مىس، قوغۇشۇن، تۆمۈر قاتارلىق مەدەنلەر چىقىدۇ. كۈمۈش بازىرى قەدىمكى ئۆتەڭلەرنىڭ بىرى بولغاچقا، بۇ يەردە قونالغۇلار كۆپ.

قىرغىز تېمى مەھەللىسى: بۇ مەھەللە كۈمۈش بازىرىنىڭ بەش كىلومېتىر شەرقىي جەنۇبىغا توغرا كېلىدۇ. يېرىنىڭ شىمالىي ئېگىز، جەنۇبىي پەس، بۇلاق سۈيىگە تايىنىپ تېرىقچىلىق قىلىدۇ. ئىلگىرى بۇ جايدا بىر ئائىلىلىك قىرغىزلار ئولتۇراقلاشقان بولۇپ، دېھقانچىلىق بىلەن شوغۇللانغان. كېيىن ئۇلار تېرىلغۇ يېرىنى سېتىۋېتىپ كۆچۈپ كەتكەندىن كېيىن، بۇ يەرگە باشقا يۇرتلاردىن كىشىلەر كۆچۈپ كېلىپ، بۇ جايىنى ئاستا-ئاستا مەھەللە ھالىتىگە كەلتۈرگەن. "قىرغىز تېمى" — "قىرغىز مەھەللىسى" دېگەن مەنىدە.

قارا جاڭگال: بۇ يەرنىڭ ئورنى كۈمۈش بازىرىنىڭ 18 كىلومېتىر شەرقىي جەنۇبىدا. بۇ جايغا ئىلگىرى ئوۋچىلاردىن باشقا ئادەم كەلمەيتتى. چاتقال، يولغۇن قاتارلىق ئۆسۈملۈكلەر بىلەن قاپلىنىپ تۇرىدىغان بولۇپ، كىيىك، ئارقار، قۇلان قاتارلىق ياۋايى ھايۋانلارنىڭ ماكانى ئىدى. 1976-يىلى توقسۇن ناھىيە يىلانلىق يېزىسىدىكى ئىبراھىم ھەسەن ئوۋ قوغلىشىپ بۇ جايغا كېلىپ قالدۇ. بۇ يەرنىڭ چاتقال ۋە ئوت-چۆپلىرىگە، قارا چىلان تۇپرىقىغا قاراپ، ئەگەر سۇ بولسىلا، بۇ يەرنى ئۆزلەشتۈرۈپ مول-ھوسۇللۇق يەرگە ئۆزگەرتكىلى بولىدىغانلىقىنى كۆرۈپ يېتىدۇ. ئاندىن سۇ مەسىلىسىنى ھەل قىلىش ئامالىنى تاپقاندىن كېيىن توقسۇن ناھىيىلىك ھۆكۈمەتكە بۇ يەرنى ئېچىش توغرىسىدا ئىلتىماس قىلىدۇ، ناھىيىلىك ھۆكۈمەت ئۇنىڭغا يەر ئېچىش ئىجازەتنامىسى بېرىدۇ. 1983-يىلى 11-ئاينىڭ 10-كۈنى ئىبراھىم ھەسەن بۇ يەرگە كېلىپ 40 مېتىر چوڭقۇرلۇقتا بىر ماشىنىلاشقان قۇدۇق قېزىپ، سۇ چىقىرىپ دەسلەپكى يىلى يەر ئېچىپ تېرەك كۆچىتى تىكىدۇ ۋە قوغۇن تېرىيدۇ. شۇندىن كېيىن بۇ جايغا كۆچۈپ كېلىپ، يەر ئاچىدىغانلار كۆپىيىپ 1989-يىلغا كەلگەندە

قارا جاڭگال ئومۇمىي كۆلىمى 12 مىڭ 400 موغا، تېرىلغۇ كۆلىمى 4000 موغا يېتىپ يېڭى بوستانلىققا ئايلاندى. 1989-يىلى يېڭى ئۆزلەشتۈرۈلگەن قارا جاڭگالغا "يېڭى بوستان كەنتى" دېگەن نام بېرىلدى.

يېپىق: يېپىق توقسۇن بازار شاھ يېزىسىنىڭ توققۇز كىلومېتىر شەرقىي جەنۇبىغا توغرا كېلىدۇ. يېرى تۈز ۋە كەڭ بولغاچقا، "يېپىق" دەپ ئاتالغان.

تۆرۈك بۇلاق: بۇ بۇلاق توقسۇن ناھىيە شاھ يېزىسىدىن ئۈچ كىلومېتىر شەرقىي جەنۇبتا. بۇ بۇلاقنىڭ شەكلى تۆپتۈرۈك خۇددى چەمبەر شەكىللىك بولغاچقا "تۆرۈك بۇلاق" دەپ ئاتالغان.

بۇرجاي: بۇرجاي توقسۇن ناھىيە يىلانلىق يېزىسىنىڭ 31 كىلومېتىر غەربىي شىمالىغا توغرا كېلىدۇ. بۇرجاي ئەسلىي "بۇرجەك جاي" يەنى "ئۈچ بۇرجەك جاي" دېگەن سۆز بولۇپ، ئۇزۇن يىللار داۋامىدا ئۆزگىرىپ "بۇرجاي" بولۇپ قالغان.

قانقا مەھەللىسى: بۇ مەھەللە يىلانلىقتا. "قانقا" قەدىمكى تىلىمىزدا "ھارۋا، كۆتەك ھارۋا" دېگەن سۆز. "قانقا مەھەللىسى" دېگەن سۆز "ھارۋا مەھەللىسى" دېگەنلىك بولىدۇ.

خوجام مەھەللىسى: بۇ مەھەللە توقسۇن شاھ يېزىلىق ھۆكۈمەت بار جايدىن 600 مېتىر شەرقىي شىمالغا توغرا كېلىدۇ. ئىلگىرى بۇ يەردىكى قەبرىستانلىقتا ئىككى قەدىمىي گۈمبەز بولۇپ، بۇ ئىككى گۈمبەزنى كىشىلەر "خوجام" دەپ ئاتىتتى. بۇ يەردە يەنە "ئالتۇنلۇق گۈمبىزى" دەپ ئاتىلىدىغان قەبرىمۇ بولۇپ، بۇ قەبرىدىن بىر ئايالنىڭ جەستى چىققان. خوجاملارنىڭ قەبرىسى مۇشۇ كەنتتە بولغاچقا بۇ جاي "خوجام مەھەللىسى" دەپ ئاتالغان.

1958-يىلى بۇ قەبرىستانلىق بۇزۇۋېتىلىپ جەسەتلەر (جۈملىدىن خوجاملارنىڭ جەسەتلىرىمۇ) باشقا جايغا يۆتكىۋېتىلگەن بولسىمۇ يەنىلا "خوجام مەھەللىسى" دېگەن كونا نامى ساقلىنىپ قالغان. توقسۇن: قەدىمكى ئۇيغۇرچە سۆز بولۇپ مەنىسى "توقسان" دېگەنلىك بولىدۇ. «تۈركىي تىللار دىۋانى» دا مۇنداق ئىزاھات بېرىلگەن: "توقسۇن—بۇ سۆزنىڭ ئەسلىي توققۇز ئون—توققۇز كەرە، ئون بولۇپ كېيىن بۇ ئىككى سۆز بىرلىشىپ كەتكەن" ①.

ئېۋىرغول: (توقسۇندا) قەدىمكى تۈركىي تىلىدا "ئەگرى-بۈگرى غول" دېگەن مەنىنى بىلدۈرىدۇ. كۆجەي: "كۆجەي" قەدىمكى ئۇيغۇرچە "كۆكجاي" دېگەن سۆزدىن ئۆزگەرگەن بولۇپ، "كۆكۈل مەيدان" دېگەن مەنىنى بىلدۈرىدۇ. خۇددى "كۆكدالا، كۆكيار" دېگەنلەرگە ئوخشاش. بۇ جاي توقسۇننىڭ غەربىي شىمالىدىن 55 كىلومېتىر يىراقلىقتىكى پەنجىر تاغ ئېتىكىگە جايلاشقان بولۇپ، قاقاسلىق ئىچىدىكى سۈيى مول ياپيېشىل بىر جاي بولغاچقا "كۆكجاي" دەپ ئاتالغان.

دادۇڭ (大墩): تۇرپان شەھىرى بىلەن توقسۇن ئوتتۇرىسىدىكى قاقاس بىر جاي بولۇپ بورىنىنىڭ كۈچلۈكلىكى، ئېگىز ۋە قويۇق ئۆسكەن ئەلا سۈپەتلىك تەرەنچىۋىل يانتاقلىرى بىلەن مەشھۇر. بۇ جاي ئىلگىرى "قوتان تۇر" دەپ ئاتىلاتتى. قوتان تۇر ھازىرقى تۇرپان-توقسۇن تاشيولىنىڭ 1.5 كىلومېتىر شىمالىغا جايلاشقان قەدىمكى قورغان بولۇپ، قەدىمكى يىپەك يولى بويىدىكى مۇھىم ئۆتەڭلەرنىڭ بىرى ئىدى. "دادۇڭ" خەنزۇچە "چوڭ كۆتەك" دېگەن مەنىدىكى سۆز بولۇپ، چىڭ سۇلالىسى يىللىرى بۇ جايغا توقسۇن بىلەن تۇرپاننىڭ پاسىلىنى ئايرىپ تۇرىدىغان بىر كۆتەك كۆمۈلگەنكەن. شۇندىن كېيىن "دادۇڭ" (چوڭ كۆتەك) دەپ ئاتىلىدىغان بولغان.

ئۈچىنچى باب قۇمۇل ۋىلايىتىدىكى يەر-جاي ناملىرى

1. قۇمۇل شەھىرى ۋە "قۇمۇل" نامى

قۇمۇل شەھىرى شىنجاڭ ئۇيغۇر ئاپتونوم رايونىنىڭ شەرقىي قىسمىغا، تەڭرىتاغنىڭ جەنۇبىي ئېتىكىگە جايلاشقان. كاڭشىنىڭ 56-يىلى يەنى مىلادى 1717-يىلى قۇمۇل كونا شەھىرىنىڭ سېپىلى ياسالدى. 1727-يىلى كونا شەھىرىنىڭ ئىككى يول شىمالىغا يېڭىدىن يەنە بىر سېپىل ياسالدى. بۇ سېپىل ئىچى "يېڭى شەھەر" دەپ ئاتالدى. چىيەنلۇڭنىڭ 24-يىلى يەنى 1759-يىلى قۇمۇل نازارىتى قۇرۇلدى. 1884-يىلى بىۋاسىتە قاراشلىق نازارەت دەرىجىسىگە كۆتىرىلدى. مىنگونىڭ 2-يىلى (1913-يىلى) نازارەت ناھىيىگە ئۆزگەرتىلدى. 1961-يىلى 1-ئايدا شەھەرگە ئۆزگەرتىلدى.

قۇمۇل رايونى ئېلىمىزنىڭ تارىخىي كىتابلىرىدا بۇندىن ئىككى مىڭ يىل بۇرۇنقى زامانلاردىن تاكى موڭغۇل ئىمپېرىيىسى (يۈەن سۇلالىسى) يىللىرىغىچە "يىۋۇ" (伊吾)، "يىۋۇلۇ" (伊吾庐) دەپ خاتىرىلىنىپ كەلگەن. ئەينى چاغدا بۇ نام ئاراتۇرۇك، قۇمۇل ناھىيىسى ۋە بارىكۆلنىڭ شەرقىي شىمالىي قىسمىدىكى ئۈچ يەرنىڭ نامى ئىدى. "يىۋۇ"، "يىۋۇلۇ" دېگەن ئاتالغۇلار ھازىر "ئېۋىرغول" دەپ تەرجىمە قىلىنىۋاتىدۇ. ئېۋىرغولنىڭ مەنىسى "ئەگرى-بۈگرى غول، ئەگرى-بۈگرى ئېقىن" دېگەنلىك بولىدۇ. "يىۋۇ" ياكى "يىۋۇلۇ" دېگەن ئاتالغۇلار "ئۇيغۇر" دېگەن نامنىڭ خەنزۇچە ئاھاڭ تەرجىمىسىدۇر. بۇ ھەقتە يۈتەنخېڭ «ئۇيغۇرچە

بۇددا ئەسەرلىرى ھەققىدە» دېگەن كىتابىدا: "جۇڭگونىڭ خەنزۇچە تارىخلىرىدا بايان قىلىنغان 'يىۋۇ' (伊吾) ياكى 'يىۋۇلۇ' (伊吾庐) دېگەن سۆزمۇ 'ئۇيغۇر' دېگەن سۆزدىن كېلىپ چىققان" ① دەپ يازىدۇ.

دۆلەت مىللىي ئىشلار كومىتېتى مىللىي مەسىلىگە ئائىت بەش كىتاب تەھرىرىيىتىنىڭ «جۇڭگو ئاز سانلىق مىللەتلەر قىسقىچە تارىخى مەجمۇئەسى» تەھرىر گۇرۇپپىسى تەرىپىدىن تۈزۈلگەن «ئۇيغۇرلارنىڭ قىسقىچە تارىخى» ناملىق كىتابتا يەنە بىر قەدەم ئىلگىرىلىگەن ھالدا: "بەزىلەر 'ئۇجىيە'، 'خوجىيە'، 'خۇدى'، 'يىۋۇلۇ' قاتارلىق ناملارمۇ 'ئۇيغۇر' دېگەن نامنىڭ ئاھاڭ تەرجىمىسىدۇر دەپ قارايدۇ" ② دەپ يېزىلغان.

دېمەك، ھازىرقى قۇمۇل مىلادىدىن ئىلگىرىكى چاغلاردىن تاكى موڭغۇل ئىمپېراتورلىقى يىللىرى (مىلادى 1206—1404-يىللار) غىچە "ئۇيغۇر" (يىۋۇ ياكى يىۋۇلۇ) دەپ ئاتالغان. ئەينى چاغدا "ئۇيغۇر" دېگەن بۇ سۆز "ئۇيغۇر يۇرتى"، "ئۇيغۇر ماكانى" دېگەن مەزمۇندا قوللىنىلغان. چۈنكى، ئېلىمىزنىڭ تارىخىي كىتابلىرىدا يۇرتلار نامى تولا چاغلاردا شۇ يۇرتتا ياشىغۇچى ئاساسىي مىللەتنىڭ نامى بىلەن خاتىرىلەنگەن ۋە ئاتالغان.

موڭغۇل ئىمپېراتورلىقى يىللىرىغا كەلگەندە "يىۋۇلۇ" دېگەن نامنى "خامىلى" (哈密里)، "خامبىلى" (哈密里) دېگەن نامغا ئۆزگەرتكەن. بۇ "قامىل" دېگەن ئۇيغۇرچە نامنىڭ خەنزۇچە ئاھاڭ تەرجىمىسىدۇر.

"قامىل" — "قىلىمىزدا" قاشا، ئىھاتە، قورغان" دېگەن

① ئىنۇر بايتۇر خىرىنسا سىدىق: «شىنجاڭدىكى مىللەتلەرنىڭ تارىخى»، 456-بەت.

② «ئۇيغۇرلارنىڭ قىسقىچە تارىخى»، 46-بەت.

2-قىسىم تەڭرىتاغ تىزمىسى ۋە شىرقى شىجاڭدىكى يەر-جايلا ناملىرى

مەنبەلەردە قوللىنىلغان ①. تارىخىي كىتابلاردا، 608-يىلى سېلىنغان يىۋۇ قورغىنىنىڭ ئورنى ھازىرقى قۇمۇلنىڭ يېقىن ئەتراپىدا ئىكەنلىكى كۆرسىتىلگەن ②.

دېمەك، بۇ جايدا قەدىمكى قورغان خارابىسى بولغاچقا، "قامىل" دەپ ئاتالغان. چىڭ سۇلالىسى يىللىرىغا كەلگەندە قۇمۇلنى "خامى" (哈密) دەپ ئاتىغان. بۇ نام ھازىرمۇ خەنزۇچە ماتېرىياللاردا شۇنداق ئاتىلىۋاتىدۇ.

2. قۇمۇل ۋىلايىتىدىكى بىر قىسىم يەر ناملىرى

بارىكۆل: قەدىمدە "بارىكۆل" دەپ ئاتىلاتتى. "بارى" قەدىمكى ئۇيغۇر تىلى بولۇپ، مەنىسى "يولۋاس" دېگەنلىك بولاتتى. "بارىكۆل" — "يولۋاسكۆل" دېگەنلىك بولىدۇ ③. كېيىنچە ئۆزگىرىپ "بارىكۆل" بولۇپ قالغان. بۇرۇن بۇ كۆل ئەتراپى قۇمۇشلۇق بولغاچقا، يولۋاس ماكانى بولغان. شۇڭا ئەجدادلىرىمىز "يولۋاسكۆل" دەپ ئاتىغان.

قاشۇيلىق: بۇ ئەسلىي "تاشبالىق" تىن ئۆزگەرگەن بولۇپ، "تاش شەھەر" دېگەن مەنىدە.

يىۋەنچۈەن (一碗泉) : قۇمۇل-ئۈرۈمچى يولىدىكى بىر ئۆتەڭ. ئورنى يەتتە قۇددۇقتىن 45 كىلومېتىر يىراقلىقتا. ئەسلىي نامى

① «ئۇيغۇر كلاسسىك ئەدەبىياتىدىن قىسقىچە سۆزلۈك»، 427-بەت.

② يۈ ۋېيچىڭ: «شىنجاڭدا يەرلىك ئاپپاراتلارنىڭ تەسىس قىلىنىش تارىخى ۋە يەر ناملىرى تەتقىقاتى»، 13-بەت.

③ «قەدىمكى ئۇيغۇر تىلى لۇغىتى»، 78-بەت.

دىيارىمىزدىكى بىر قىسىم يەر-جايلا ناملىرى ھەققىدە

"جامبۇلاق" ئىدى، سابىق مىللىي ئارمىيە تېكەس ئاتلىق پولك كومىسسارى مەرھۇم قۇربانوفنىڭ ئېيتىشىچە، تارىختىكى يېغىلىقلاردا قۇمۇلدىن تۇرپانغا جىددىي خەۋەر يەتكۈزۈش ئۈچۈن ماڭغان خەۋەرچى مۇشۇ بۇلاققا كەلگەندە تەشەنلىقنى قاندۇرۇش ئۈچۈن ئارقا-ئارقىدىن نەچچە جام (ئاپقۇر) سۇ ئىچىپ ئۆلگەنلىكىنى. شۇنىڭدىن كېيىن بۇ بۇلاق "جامبۇلاق" دەپ ئاتىلىپ قالغان. "يىۋەنچۈەن" خەنزۇچە "بىر جام بۇلاق" دېگەن مەنىدىكى سۆز. دورىلەپچىن كەنتى: قۇمۇلدىكى بىر كەنت نامى بولۇپ، ئىلگىرى خەنزۇچە "ماچاڭ" (马场 ئات فېرمىسى) دەپ ئاتالغان. ئەسلىي نامى "غولئېرىق".

ئېرىباۋشياڭ (二堡乡): ھازىر "ئاستانە يېزىسى" دەپ ئاتىلىپ كېلىۋاتىدۇ. يېزىلىق ھۆكۈمەت جايلاشقان كەنتنىڭ ئەسلىي نامى "ئوردا كارىز" ئىدى.

جىيەنگوسۇن (建国村): ھازىر قۇمۇلدىكى جىيەنگوسۇن كەنتى ئۇيغۇرچە "ئوردا قوۋۇق" كەنتى دېيىلىۋاتىدۇ. ئەسلىي نامى "ئەسكىبۇلۇڭ" ئىدى.

بوروسۇن: ھازىرقى بوروسۇن كەنتى (ئۇيغۇرلار بۇرۇ كەنتى دەيدۇ) نىڭ ئەسلىي نامى "بوچىتۇر" ئىدى.

قۇمباغچا: قۇمۇلدىكى پالۋانتۇر يېزىسى "ياشلار دادۇيى" دەپ ئاتىلىۋاتقان كەنت ئىلگىرى "قۇمباغچا" دەپ ئاتىلاتتى.

سايچىرىم: قۇمۇلدىكى بوغاز يېزىسى دېھقانچىلىق مەيدانىنىڭ ئورنى. ئەسلىي "سايچىرىم" دەپ ئاتىلاتتى.

پالۋانتۇر: پالۋانتۇر يېزىسىنى ئەڭ بۇرۇن "كېرەم پالۋان" دېگەن كىشى ماكان ئەيلىگەن بولۇپ، ھازىرقى پالۋانتۇر يېزىلىق ھۆكۈمەت ئەتراپىدىكى زور كۆپچىلىك كىشىلەر ئەشۇ كېرەم پالۋاننىڭ كېيىنكى ئەۋلادلىرى. كېيىنچە بۇ نام ئومۇملىشىپ، بۇ

يېزا نامىمۇ "پالۋانتۇر" دەپ ئاتىلىپ كەلدى.^①

كانايچىتۇر: 1712-يىلى قۇمۇل ۋاڭلىرىدىن ئىمىن ۋاڭ دەۋرىدە ۋاڭ ئوردىسىدا يوغان ئىككى كاناي بولۇپ، بۇ كانايلىرىنى مەخسۇس چالىدىغان كىشىلەر بار ئىدى. بۇلار ئوردىدا توي-تۆكۈن، ھېيت-بايرام كۈنلىرى ئۆزلۈكىدىن كاناي چېلىپ، ۋاڭنى رازى قىلىپ تۇرغان. شۇڭا كىشىلەر بۇلارنى "پالانچى كانايچى"، "پۇستانچى كانايچى" دەپ ئاتاشقان. ۋاڭ بۇ كىشىلەرگە ھازىرقى كانەيچىتۇرنى ھەدىيە قىلىپ بەرگەن. بۇ كىشىلەر بوش ۋاقىتىدا بۇ جايدا تېرىقچىلىق قىلىپ جان باققان. بۇلاردىن يەر بېجى ئېلىنىمىغان. بۇ يەرلەر ئاتىدىن بالغا مىراس قالغان. كېيىنچە بۇ جاي "كانايچىتۇر" دەپ ئاتالغان.^②

چايچىتۇر: قۇمۇل ۋاڭلىقى دەۋرىدە ۋاڭ ئوردىسىدا مەخسۇس چاي قاينىتىدىغان بىر كىشى بولۇپ، ۋاڭ ھازىرقى چايچىتۇرنى بۇ كىشىگە ھەدىيە قىلىپ بەرگەن. كېيىنچە كىشىلەر بۇ كىشىنى "پالانچى چايچى" دەپ ئاتىغان ۋە بۇ جايغىمۇ "چايچىتۇر" دەپ نام بەرگەن.

قايناقسۇتۇر: بۇ ھەقتە ناھايىتى قىزىقارلىق بىر ۋەقە بار: شامەخسۇت ۋاڭ دەۋرىدە ئىلىدا مۇستەبىت ياك زېڭشىنغا قارشى قوزغىلاڭ پارتلايدۇ. قوزغىلاڭچىلار تېز ئىلگىرىلەپ جىڭ ناھىيىسى تەۋەسىگە يېتىپ كېلىدۇ. بۇ جىددىي پەيتتە ياك زېڭشىن قوزغىلاڭنى باستۇرۇش ئۈچۈن ھەرقايسى جايلاردىن ئەسكەر ئالىدۇ. جۈملىدىن قۇمۇل ۋاڭغىمۇ مەكتۇپ يوللاپ، قۇمۇلدىن ئەسكەر تەلەپ قىلىدۇ. ۋاڭ دەرھال 200 دېھقاننى سەپەرۋەر قىلىپ

ئۈرۈمچىگە ماڭدۇرىدۇ. ئۇلار جىڭدا سوقۇشقا قاتنىشىدۇ. ئۈرۈشتا ئىككى تەرەپ تىرىكشىپ قالىدۇ. بۇ چاغدا قۇمۇل قوشۇنى تەرەپتىكى تۇغ (ئەلەم) بېگى ئۇستاپ كېتىپ يېنىدىكى بىر ئەسكەردىن سۇ تەلەپ قىلىدۇ. ئەسكەر قاپاققا يېڭىلا قايناق سۇ قاچىلىۋالغانىكەن. ئۇ جىددىيچىلىكتە ئالدىراپ كېتىپ تۇغبېگىگە قاپاقنى بېرىدۇ. تازا ئۇستاپ كەتكەن تۇغبېگى قاپاقنى قولغا ئېلىپلا سۇنى ئىچىدۇ. قايناق سۇدا تۇغبېگىنىڭ ئاغزى كۆيۈپ كېتىدۇ. ئۇنىڭ قولىدىكى قاپاق ئىگەرگە تېگىپ چېقىلىپ ئىچىدىكى قايناق سۇ ئاتقا تۆكۈلۈپ كېتىدۇ. ئات كۆيۈككە چىدىماي ئۇچقانداك چېپىپ كېتىدۇ. تۇغبېگىنىڭ چېپىپ كېتىۋاتقانلىقىنى كۆرگەن قوشۇن بىراقلا ھۇجۇمغا ئۆتىدۇ، شۇنداق قىلىپ بۇ قېتىمقى ئۇرۇش غەلبىلىك ئاخىرلىشىدۇ. ئارقىدىن كەلگەن ئەسكەر بېگى تۇغبېگىنى "سەن نېمىشقا بۇيرۇق كۈتمەيلا ھۇجۇمغا ئۆتسەن؟" دەپ ئەيىبلەيدۇ. لېكىن تۇغبېگى تىلىنىڭ كۆيۈپ كېتىشى سەۋەبلىك "قايناق سۇ! قايناق سۇ!" دەپلا باشقا سۆز قىلالماي قالىدۇ. بۇنى ئاڭلىغان ئەسكەر بېگى "نېمە ئۇ قايناق سۇ دېگەن؟ ھۇ لومۇدى قايناق سۇ!" دەپ تىللاپ كېتىدۇ. شۇنىڭدىن كېيىن تۇغبېگىنىڭ لەقىمى "قايناق سۇ" بولۇپ قالىدۇ. ئۇرۇش ئاخىرلىشىپ قوشۇن قۇمۇلغا قايتىپ كەلگەندىن كېيىن، بۇ كىشىنىڭ كۆرسەتكەن خىزمىتى ئۈچۈن ھازىرقى قايناقسۇتۇر ئەتراپىدىن بىر پارچە يەر ھەدىيە قىلىپ بېرىلگەن. بۇ جايىمۇ ئەشۇ كىشىنىڭ لەقىمى بىلەن "قايناقسۇتۇر" دەپ ئاتالغان.^①

① سەمەت ئىسرا: «قۇمۇل رايونىدىكى يەر-جايلار ناملىرى ھەققىدە»، «شىنجاڭ تەزكىرىسى».

② سەمەت ئىسرا: «قۇمۇل رايونىدىكى بەزى يەر-جايلار ناملىرى ھەققىدە»، «شىنجاڭ تەزكىرىسى»، 1991-يىلى 4-سان، 49-53-بەتلەر.

ئۆمەر تاغلىرى ۋە ئۆمەر غول: ئاراتۇرۇك ناھىيىسىنىڭ شەرقىي شىمال تەرىپىدە "ئۆمەر تاغلىرى"، "ئۆمەر غول" دېگەن جايلار بار. بۇ تاغلار ناھايىتى ھەيۋەتلىك، ئارىسى مۇرەككەپ بولۇپ، جۇڭغار خانلىقى دەۋرىدە جۇڭغارلار كۈچىيىپ قۇمۇلنى بۇلاڭ-تالاڭ قىلغاندا خەلق ئىچىدىن چىققان ئۆمەر باتۇر بىرقىسىم خەلققە باش بولۇپ خوتۇنتام (ئۇيغۇرلار مەھەللىسى)، شوپۇل (تاللىق)، باي، نوم قاتارلىق جايلاردا جۇڭغارلارنىڭ كۆنچەك ئىسىملىك ھەربىي قوماندانى بىلەن ئۇرۇشۇپ، ئۇنى تاغ ئارىسىدا مەغلۇپ قىلىپ بىر يوغان تاشقا يۆلەپ ئۆلتۈرگەن. يەرلىك كىشىلەر بۇ تاشنى "كۆنچەك تاش" دەپ ئاتايدۇ. كىشىلەر كېيىنچە بۇ تاغلارنى "ئۆمەر تاغلىرى" دەپ ئاتا كەلگەن. بىر بۆلۈك جۇڭغارلار بىتچىت قىلىنغان غول "ئۆمەر غول" دەپ ئاتالغان^①.

ئاپپاقتۇر: ئاپپاق خوجا (ھىدايتۇللا) قۇمۇلدا تۇغۇلغان، ئۇ ھازىرقى "ئاپپاقتۇر" دېگەن جايدا سەككىز ياشقىچە تۇرغان. كېيىن لىخاسادىن قايتىپ جۇڭغارلار تەۋەسىگە ئۆتكۈچە قۇمۇلدا بىر مەزگىل تۇرغان. شۇڭا قۇمۇل خەلقى بۇ جايغا ئاپپاق خوجىنىڭ ئىسمىنى قويۇپ "ئاپپاقتۇر" دەپ ئاتا كەلگەن^②.

سوپا بۇلاق: 1895-يىلى سوپا ئىسىملىك بىر كىشى بۇ بۇلاقنى تېپىپ، دېھقانچىلىق بىلەن شوغۇللانغان. شۇڭا بۇ جاي "سوپا بۇلاق" دەپ ئاتىلىپ قالغان^③.

تەيجى بەگ كارىزى: توخوچى ئەتراپىدا بىر كارىز بولۇپ، بۇ كارىزنى قۇمۇللىق تەيجى بېگى قازدۇرغان. شۇڭا ھازىر بۇ جاي "تەيجى بەگ كارىزى" دەپ ئاتىلىۋاتىدۇ^④.

① ② ③ ④ سەمەت ئىسرا: «قۇمۇل رايونىدىكى يەر-جايلا ناملىرى ھەققىدە»، «شىنجاڭ

تەزكىرىسى»، 1991-يىلى 4-سان، 49-53 بەتلەر.

ئاراتۇرۇك: ئاراتۇرۇكتە 1930-يىلى ناھىيە تەسىس قىلىنغان. مىلادى 583-يىلى كۆك تۈرك خانلىقى شەرقىي تۈركلەر بىلەن غەربىي تۈركلەر دەپ ئىككىگە بۆلۈنگەندە ئاراتۇرۇك ئۇلارنىڭ ئوتتۇرىسىغا توغرا كەلگەچكە، "ئاراتۇرۇك" دەپ ئاتالغان. بۇ ھەقتە «خەننامە. غەربىي يۇرت تەزكىرىسى» دە: "ئاراتۇرۇك شەرقىي تۈركلەر بىلەن غەربىي تۈركلەر ئوتتۇرىسىغا جايلاشقان^①" دەپ خاتىرىلەنگەن.

چىيەنشەن يېزىسى (前山乡): ئاراتۇرۇك ناھىيىسىنىڭ ئەڭ غەربىي قىسمىدىكى قارلىقتاغ ئېتىكىگە جايلاشقان. بۇ تاغنى خەنزۇلار "چىيەنشەن" (前山) دەپ ئاتايدۇ. شۇڭا بۇ يېزىنى "چىيەنشەنشياڭ" دەپ ئاتىغان، مەنىسى "ئالدى تاغ يېزىسى" دېگەنلىك بولىدۇ. بۇ يېزىنىڭ ئەسلى نامى "نرىنكىر" ئىدى.

يېزىلىق ھۆكۈمەت شۇ جايدىكى قاراۋۇل كەنتىگە جايلاشقان. بۇ يېزىنىڭ جەنۇبىدا قارلىقتاغ، شىمالىدا قاراتاغلار بار. قاراتاغنى خەنزۇلار "بېيشەن" (شمالىي تاغ) دەيدۇ. چىيەنشەن يېزىسى مۇشۇ ئىككى تاغ (قارلىقتاغ بىلەن قاراتاغ) ئارىسىدىكى تار جىلغىغا جايلاشقان بولۇپ، بۇ جىلغا غەربتە بارىكۆلدىن باشلىنىپ ئاراتۇرۇككىچە سوزۇلۇپ ئۇزۇن كارسدور ھاسىل قىلغان.

"نرىنكىر" موڭغۇلچە سۆز بولۇپ، "تارجىلغا" دېگەن مەنىدە. 1985-يىلى 4-ئاينىڭ 8-كۈنى "نرىنكىر يېزىسى" دېگەن نام

"نرىنكىر قازاق ئاپتونوم يېزىسى" دەپ ئۆزگەرتىلگەن.

قاراۋۇل: بۇ جاي قەدىمكى يىپەك يولى ئۆتەڭلىرىنىڭ بىرى بولۇپ، بۇ جاينىڭ يەر شەكلى ئېگىز، تۆت ئەتراپىنى كۆزىتىشكە قولايلىق بولغاچقا، قاراۋۇلخانا تەسىس قىلىنغان.

① «شىنجاڭ تەزكىرىسى»، 97-يىلى 2-سان، 48-50 بەتلەر.

شۇڭا "قاراۋۇل" دەپ ئاتالغان.

بەش ھوڭ: "بەش ھوڭ" ئۇيغۇرچە "بەش دالا" دېگەن مەنىدە. بۇ جايدا تىزىپ چىقىلغان بەش دۆۋە تاش بولۇپ، ئۇنى يىراقلاردىن كۆرگىلى بولاتتى. يولۇچىلار، كارۋانلار مۇشۇ تاش دۆۋىنى نشان قىلىپ ماڭاتتى.

تالابۇلاق: نىرىنكىر يېزىلىق ھۆكۈمەتنىڭ سەككىز كىلومېتىر غەربىي شىمالىدىكى بىر كەنت. "تالابۇلاق" ئۇيغۇرچە سۆز بولۇپ، "دالدىكى بۇلاق" دېگەن مەنىدە.

پوققورۇ: بۇ جاي نىرىنكىر يېزىلىق ھۆكۈمەتنىڭ 29 كىلومېتىر شەرقىي شىمالدا. "پوققورۇ" ئۇيغۇرچە سۆز بولۇپ، "قىغ قورۇ" دېگەن مەنىدە. بۇ جايدا ئۇزۇن يىللاردىن بۇيان چارۋا بېقىلىپ كەلگەچكە، قورۇنىڭ ئىچىدە نۇرغۇن قىغ دۆۋىلىنىپ كەتكەن، شۇڭا شۇنداق ئاتالغان.

يەنچىشاڭ (盐池乡): بۇ خەنزۇچە سۆز بولۇپ، مەنىسى "تۈزكۆل يېزىسى" دېگەنلىك بولىدۇ. بۇ يېزىنىڭ ئەسلىي نامى "تۈزكۆل" ئىدى. ئورنى قارلىق تاغنىڭ شەرقىي بۆلىكىنىڭ شىمالىي ئېتىكىدە. بۇ يەردە بىر كۆل بولۇپ، ئۇ كۆلدىن تۈز چىقىدىغان بولغاچقا، خەنزۇچە نامى "يەنچى" (تۈزكۆل) بولۇپ قالغان. كۆل ياقىسىدا تۈز بولغاچقا، ئۇيغۇرچە نامى "تۈزكۆل" دەپ ئاتالغان.^①

ئاراتوڭگە: بۇ يەر تۈزكۆل يېزىلىق ھۆكۈمەتنىڭ سەككىز كىلومېتىر شەرقىدە. "توڭگە" ئۇيغۇرچە سۆز بولۇپ، "قۇمۇشلۇق" دېگەن مەنىدە.

خېشەنتو (黑山头): بۇ خەنزۇچە سۆز بولۇپ، "قارىتاغ

① ئابدۇرېھىم ئۆتكۈر: «ئويغانغان زېمىن»، 173-بەت.

ئۇچى" دېگەن مەنىدە. ئۇيغۇرچە نامى "قاراسىڭىر" دېيىلىدۇ. يېپىڭغا: بۇ ئۇيغۇرچە سۆز بولۇپ، "يېپىلغان يەر، كېڭەيگەن جاي" دېگەنلىك بولىدۇ.

مارچا: تۈز كۆلنىڭ 15 كىلومېتىر شەرقىي جەنۇبىدىكى بىر جاي، "مارچا" ئۇيغۇرچە سۆز بولۇپ، "شور توپا" دېگەنلىك بولىدۇ.

چىچىن: بۇ جاي تۈز كۆل يېزىلىق ھۆكۈمەتنىڭ 10 كىلومېتىر جەنۇبىدا. "چىچىن" ئۇيغۇرچە "چىچەن" دېگەن سۆزدىن ئۆزگەرگەن.

روشى: بۇ ئۇيغۇرچە سۆز بولۇپ "قىزىل تۇپراق" دېگەن مەنىدە.

تۇغلۇق يېزىسى: بۇ يېزا ئاراتۇرۇك ناھىيىسىنىڭ ئوتتۇرا قىسمىغا جايلاشقان. "تۇغلۇق" — بايراقلىق، ئەلەملىك" دېگەن مەنىدە.

ئاسقىلىق: تۈزلۈك كۆل يېزىلىق ھۆكۈمەتنىڭ ئالتە كىلومېتىر شەرقىدىكى جاي. "ئاسقىلىق" ئۇيغۇرچە سۆز بولۇپ، "قورام تاشلىق يەر" دېگەن مەنىدە.

قارا بورا: بۇ جاي تۈز كۆلنىڭ توققۇز كىلومېتىر غەربىي شىمالدا. "قارابورا" — "قارا تاللىق"، "قارا ئۈزۈملۈك" دېگەن مەنىدە.

شامايا (下马崖乡): بۇ جاي ئاراتۇرۇك ناھىيىسىنىڭ شەرقىي قىسمىغا توغرا كېلىدۇ. "شامايا" (下马崖) دەپ ئاتىلىۋاتقان بۇ يېزىنىڭ ئۇيغۇرچە نامى "باي" دەپ ئاتىلىدۇ. ئۇيغۇرلار بۇ جايغا ئەڭ بالدۇر كېلىپ تېرىقچىلىق قىلغان. بۇ يەرنىڭ يېرى مۇنبەت

ۋە مول-ھوسۇللۇق بولغاچقا ئۇيغۇرلار بۇ جاينى "باي" دەپ ئاتىغان^①.

قىزىل داپساق: بۇ جاي باي يېزىلىق ھۆكۈمەت جايلاشقان جاينىڭ 26 كىلومېتىر غەربىي جەنۇبىدا. "قىزىل داپساق" ئۇيغۇرچە سۆز بولۇپ، "قىزىل تۈزلەڭلىك" دېگەن مەنىدە. نوموتولغاي: بۇ جاي باي يېزىلىق ھۆكۈمەت تۇرۇشلۇق جاينىڭ 22 كىلومېتىر شەرقىدە. "نوموتولغاي" موڭغۇلچە "يايسىمان ئوتلاق" دېگەن سۆز.

ۋېيزىشىا يېزىسى (韦子峡乡): بۇ يېزا ئاراتۇرۇك ناھىيە بازىرىنىڭ 35 كىلومېتىر شەرقىدە. بۇ يېزا تار قىسقاغا جايلاشقانلىقى، ئۇنىڭ ئۈستىگە قىسقاغا قوشۇپ بولغانلىقى ئۈچۈن خەنزۇچە نامى "ۋېيزىشيا" (قوشۇشلۇق قىسقا) دەپ ئاتالغان. بۇ يېزىنىڭ ئۇيغۇرچە نامى "ئاداق" دەپ ئاتىلىدۇ. "ئاداق" سۆزى "ئاخىرى، سوڭى" دېگەن مەنىدە^②. چۈنكى، ئاراتۇرۇك دەرياسى بۇ جايغا كەلگەندە يەر ئاستىغا سىڭىپ تۈگەيدۇ. شۇڭا "ئاداق" يەنى "دەريانىڭ ئاخىرى" دەپ ئاتالغان.

يېرىڭلىق: يېرىڭلىق نوم يېزىلىق ھۆكۈمەت تۇرۇشلۇق جاينىڭ 40 كىلومېتىر غەربىي شىمالىدىكى كۆلىمى 100 موچە كېلىدىغان ئوتلاق يەر بولۇپ، تۆت ئەتراپىنى قۇم بارخانلىرى

① ئېيتىشلارغا قارىغاندا، بۇندىن 460 يىللار ئىلگىرى ئاقسۇ باي ناھىيىسىدىن نورۇز ئەزىمەت، پاراك رەزىمەت قاتارلىق ئىككى كىشى ئىچكىرىگە سودىغا بېرىپ ياناشىدا ئاراتۇرۇكنى بۇ جايغا كېلىپ، بۇ يەرنىڭ شەرت-شارائىتىنىڭ ياخشىلىقىنى كۆرۈپ، بالا-چاقىلىرىنى كۆچۈرۈپ كېلىپ، ماكانلىشىپ دېھقانچىلىق ۋە چارۋىچىلىق بىلەن شۇغۇللانغان. ئۇلار ئۆز يۇرتىنى ياد ئېتىپ، بۇ جاينى "باي" دەپ ئاتىغانىكەن. («ئارا تۇرۇك ناھىيىسى تەزكىرىسى»، 97-بەت ۋە «شىنجاڭ تەزكىرىسى»، 1994-يىل 2-سان 41-بەتكە قاراڭ.

② «ئۇيغۇر تىلىنىڭ ئىزاھلىق لۇغىتى»، 1-توم، 42-بەت.

ئوراپ تۇرىدۇ، توپىسى بوش، 40 سانتىمېتىر كولىسىلا سۇ چىقىدۇ. سۈيى شورلۇق بولغاچقا، "يېرىڭلىق" دەپ ئاتالغان. "يېرىڭلىق" يەرلىك شېۋە بولۇپ "سازلىق" دېگەن مەنىدە.

لايىقىلىق: نوم يېزىلىق ھۆكۈمەت تۇرۇشلۇق جاينىڭ 17 كىلومېتىر شەرقىي شىمالىدىكى بىر جاي. كۆلىمى 800 مو كېلىدۇ. بۇ جاينىڭ تۆت ئەتراپى ئېگىز-پەس ئېدىرلىق بولۇپ، جەنۇب تەرىپىدە بىر ئاق توپىلىق تاغ بار. ئۇزۇن يىللار ماپەينىدە ياغقان يامغۇر سۇلىرى تاغ يامزىلىدىكى توپىلارنى ئېقىتىپ تاغ ئېتىكىدە تىنما جىنىسلىق ساھىل (دۈمبەل) ھاسىل قىلغان. شۇڭا "لايىقىلىق" دەپ ئاتالغان. "لايىقىلىق" يەرلىك شېۋە بولۇپ، "لاي-لايلىق ساھىل" ياكى "تىنما جىنىسلىق يەر" دېگەن مەنىدە.

كانتۇ: بۇ تۇغلۇق يېزىلىق ھۆكۈمەت تۇرۇشلۇق جاينىڭ 17 كىلومېتىر غەربىي جەنۇبىدىكى تۆت كىلومېتىر ئۇزۇنلۇقتىكى جەنۇبتىن شىمالغا سوزۇلغان جىلغا. ئىلگىرى بۇ جايدىكى بىر چارۋىچى چارۋا بېقىۋاتقاندا بىر ئوغرى چارۋىچىنىڭ ئۆي-مۈلۈكلىرىنى ئوغرىلاپ كەتكەنىكەن. شۇڭا "كانتۇ" دەپ ئاتىلىپ قالغان. "كانتۇ" يەرلىك شېۋىدە "ئوغرى" دېگەن مەنىدە.

شوپۇل: قۇمۇلنىڭ بىر يېزىسى. خەنزۇچە "شياۋباۋ" (小堡) دەپ ئاتىلىدۇ، بۇ "كىچىك كەنت، كىچىك ئۆتەڭ" دېگەن مەنىلەرنى بىلدۈرىدۇ. ئۇيغۇرچە ئەسلىدە "تال تېغى" دەپ ئاتىلاتتى. بۇ ھەقتە مەرھۇم ئالىم ئابدۇرېھىم ئۆتكۈر: "شوپۇل قۇمۇلنىڭ 120 نەچچە كىلومېتىر شەرقىي شىمالىغا جايلاشقان ئەڭ چەت يۇرت بولۇپ، بۇرۇن 'تال تېغى' دەپ ئاتىلاتتى" ^① دەپ كۆرسىتىدۇ.

① ئابدۇرېھىم ئۆتكۈر: «ئويىغان زېمىن»، 159-بەت.

بىرىنچى باب

جۇڭغار ئويمانلىقى، سانجى ئوبلاستى ۋە شىخەنزە شەھىرىدىكى بىر قىسىم يەر-جاي ناملىرى

1. «جۇڭغار ئويمانلىقى» دېگەن نام توغرىسىدا

جۇڭغار ئويمانلىقى شىنجاڭ ئۇيغۇر ئاپتونوم رايونىنىڭ شىمالىي قىسمىغا تەڭرىتاغ ۋە ئالتاي تاغلىرى ئارىسىغا جايلاشقان. شەرقتىن غەربكە سوزۇلغان ئۇزۇنلۇقى 1200 كىلومېتىر، جەنۇبتىن شىمالغا كەڭلىكى تەخمىنەن 800 كىلومېتىر بولۇپ، ئاپتونوم رايونىمىز ئومۇمىي كۆلىمىنىڭ 23 پىرسەنتىنى ئىگىلەيدۇ. يەر كۆلىمى تەخمىنەن 380 مىڭ كۋادرات كىلومېتىر كېلىدۇ. دېڭىز يۈزىدىن 500—1000 مېتىر ئېگىز بولۇپ، ئەڭ پەس جايى ھېسابلىنىدىغان ئىبنۇر كۆلىنىڭ سۇ يۈزىمۇ دېڭىز يۈزىدىن 190 مېتىر ئېگىز.

جۇڭغار ئويمانلىقى تارىختا «يەمەك دالاسى» دەپ ئاتالغان. بۇ ھەقتە «تۈركىي تىللار دىۋانى» دا مۇنداق ئىزاھات بېرىلگەن: «ئېرتىش—يەمەك (yamak) داللىرىدىكى بىر دەريانىڭ نامى، بىرقانچە اتارماقلىق بۇ دەريا شۇ يەردىكى بىر كۆلگە قۇيىلىدۇ»^①. ئېرتىش دەرياسى كۆكتوقاي ناھىيىسىدىكى ئالتاي تاغ

3-قىسىم

جۇڭغار ئويمانلىقى ۋە شىمالىي شىنجاڭدىكى يەر-جايلار ناملىرى

① مەھمۇت قەشقەرى: «تۈركىي تىللار دىۋانى»، 1-توم، 131-بەت

3. قسم جۇڭغار ئويمانلىقى ۋە شىمالىي شىنجاڭدىكى يەر-جايلاز ناملىرى

تىزىملىرىنىڭ جەنۇبىي باغرىدىن باشلىنىپ ئالتاي تاغلىرىنىڭ جەنۇبىي ئېتەكلىرىنى بويلاپ غەربكە قاراپ ئېقىپ، قايرىتى دەرياسى، قۇۋ ئېرتىش دەرياسى، قىران دەرياسى، بۇرچىن دەرياسى، قابا دەرياسى ۋە بىلېنىك دەريالىرى قوشۇلۇپ بورۇلتوقاي، ئالتاي، بۇرچىن، قابا ناھىيىلىرىنى بېسىپ زايىان كۆلىگە قۇيىلىدۇ. "يەمەك" توغرىسىدا «تۈركىي تىللار دىۋانى» دا يەنە مۇنداق ئىزاھات بېرىلگەن: "يەمەك—تۈركىي قەبىلىلەردىن بىرى".

دېمەك، جۇڭغار ئويمانلىقى ئىلگىرى "يەمەك دالاسى" دەپ ئاتىلاتتى. بۇ "تۈركىي تىللىق خەلقلەرنىڭ يەمەك قەبىلىسى ياشايدىغان دالا" دېگەن مەنىدىكى سۆز.

"جۇڭغار ئويمانلىقى" دېگەن نامغا كەلسەك، 17-ئەسىرنىڭ 30-يىللىرىدىن 18-ئەسىرنىڭ ئوتتۇرىلىرىغىچە بۇ جايدا جۇڭغارلار ھۆكۈمرانلىق قىلغان. بۇ دەل چەت ئەل ئېكسپېدىتسىيىچىلىرى شىنجاڭغا كىرىشكە باشلىغان ۋاقىتتا توغرا كەلگەچكە، بۇ جاي شۇلار قويغان نام بىلەن "جۇڭغار ئويمانلىقى" دەپ ئاتىلىپ قالغان.

2. "سانجى" نامى ۋە سانجى ئوبلاستىدىكى بىر قىسىم يەر ناملىرى

سانجى شەھىرى سانجى خۇيزۇ ئاپتونوم ئوبلاستىنىڭ مەركىزى. ئۇ تەڭرى تېغىنىڭ شىمالىي ئېتىكىگە، جۇڭغار ئويمانلىقىنىڭ جەنۇبىي چېتىگە جايلاشقان. دېڭىز يۈزىدىن 566 مېتىر ئېگىز.

ھازىرقى سانجى مىلادىنىڭ باشلىرى جانبالىق دەز بەگلىكىنىڭ بىرى ئىدى. ئەينى چاغدا جانبالىق تەۋەسىدە 591 تۈتۈن، 4299

3. سانجى شەھىرىنىڭ خەرىتىلىك يەر ناملىرى تەزكىرىسى، 5-بەت.

نوپۇس بار ئىدى. مىلادى 220—280-يىللىرى ئارقا قاتنىلارغا تەۋە بولدى. شىمالىي خانلىقلار دەۋرىدە تۈركلەرگە، ئۇنىڭدىن كېيىن تېلىيىلارغا تەۋە بولدى. تاڭ سۇلالىسى يىللىرى بېشبالىق بەگلىكىگە قارىدى. ئۇنىڭدىن كېيىن ئىدىقۇت ئۇيغۇر خانلىقىغا تەۋە بولدى. 1773-يىلى 7-ئايدا ناھىيە تەسىس قىلىنىپ گەنسۇغا قارايدىغان بولدى. ئەينى چاغدا 9810 نوپۇس بار ئىدى.

مىلادىنىڭ باشلىرى (خەن دەۋرىدە) ھازىرقى سانجى "جانبالىق" دەپ ئاتالغان. «غەربكە ساياھەت» («西游记») تە، ھازىرقى سانجى "昌八喇" (چاڭبالا) دەپ خاتىرىلەنگەن. «يۈەن سۇلالىسى تارىخى. غەربىي شىمالدىكى يەرلەر تەزكىرىسىنىڭ ئىلاۋىسى» («元史西北地志附录») دا يەنە بىرقەدەم ئىلگىرلىگەن ھالدا "چاڭبالى" («彰八里») دەپ خاتىرىلەنگەن. «لۈشلىياڭنىڭ تەرجىمىھالى» («律希亮传») دا "چاڭبالى" («昌八里») دەپ خاتىرىلەنگەن^①.

يۇقىرىدا بايان قىلىنغان "چاڭبالا"، "چاڭبالى"، "چاڭبالى" دېگەن ناملارنىڭ ھەممىسى يەنىلا شۇ "جانبالىق" دېگەن نامنىڭ ئاھاڭ تەرجىمىسىدۇر.

ھازىرقى "چاڭجى" دېگەن نامغا كەلسەك، بۇ نام "چاڭبالى" («昌八里») دېگەن ئىسىمنىڭ باش ھەرپى "昌" نىڭ ئارقىسىغا "城" (شەھەر) دېگەن خەتنىڭ قوشۇلۇشى ئارقىلىق خۇددى تارباغاتاينى "تاجىپىك" دەپ ئاتىغاندەك جانبالىقنىمۇ "昌城" دەپ ئاتىغان. كېيىنكى چاغلاردا تۈرلۈك مىللەتلەر تىلىدا قوللىنىلىش جەريانىدا فونېتىكىلىق ئۆزگىرىش ياساپ، خەنزۇچە نامى "چاڭجى"، ئۇيغۇرچە نامى "سانجى" بولۇپ قالغان.

① «سانجى شەھىرىنىڭ خەرىتىلىك يەر ناملىرى تەزكىرىسى»، 5-بەت.

تۇرپان كوچىسى: بۇ سانجى بازىرىدىكى قەدىمىي كوچىلارنىڭ بىرى بولۇپ، ئۇيغۇر ئاھالىلەر ئۇزۇن يىللاردىن بۇيان بۇ كوچا ئەتراپىدا توپلىشىپ ياشاپ كەلگەن. جۇڭخۇا مىنگو يىللىرىغا كەلگەندىنمۇ ئاساسىي ئاھالىسى يەنىلا ئۇيغۇرلار بولغاچقا "تۇرپان كوچىسى" دەپ نام بېرىلگەن.

ليۇشۇخاڭ(柳树巷): ھازىر خەنزۇچە "ليۇشۇخاڭ" دەپ ئاتىلىۋاتقان كوچا سانجى شەھىرىنىڭ مەركىزىي قىسمىدىكى كوچا بولۇپ، "ليۇشۇخاڭ" دېگەن بۇ نام ئۇيغۇرچە "تاللىق كوچا" دېگەن نامنىڭ خەنزۇچە تەرجىمىسىدۇر. بۇ جاي تارىختىن بۇيان ئۇيغۇرلارنى ئاساس قىلغان ئاھالە رايونى بولۇپ، ئازادلىقتىن ئىلگىرى بۇ كوچىدا تال (سۆگەت) كۆپ ئۆستۈرۈلگەن، مەنزىرىلىك، ھاۋاسى سالقىن جاي ئىدى. شۇڭلاشقا "تاللىق كوچا" دەپ ئاتالغان. يەرلىك ئۇيغۇرلار ھازىرمۇ بۇ كوچىنى "تاللىق كوچا" دەپ ئاتايدۇ.

يۇشۇگۇ(榆树沟): يۇشۇگۇ ھازىر سانجى شەھىرىنىڭ بىر يېزىسى. بۇ جايدا قارىياغاچ كۆپ بولغاچقا، خەنزۇچە نامى "يۇشۇگۇ" (قارىياغاچ جىلغىسى) دەپ ئاتالغان. ئۇيغۇرلار بۇ جاينى "قارىياغاچلىق" دەپ ئاتايدۇ.

تۇدۇڭخې دەرياسى(头屯河): بۇ دەريانىڭ ئەسلىي نامى "جانبالىق دەرياسى" ئىدى. كېيىنچە "سانجى دەرياسى" دەپ ئاتالدى. 1777-يىللىرى چىڭ سۇلالىسى ھازىرقى تۇدۇڭخې (سانجى دەرياسى)، ئەر توڭخې (سەنتوڭخېنىڭ بىر تارمىقى)، سەنتوڭخې (ئوتقۇلۇن دەرياسى) دەريالىرى ئەتراپىغا ئاھالە كۆچۈرۈپ تېرىقچىلىق قىلغان چاغلاردا قويغان ناملار بولۇپ، تۇدۇڭخې (头屯河) "بىرىنچى بوز يەر ئېچىش دەرياسى"، ئەرتۇڭخې

(二屯河) "ئىككىنچى بوز يەر ئېچىش دەرياسى"، سەنتۇڭخې (三屯河) "ئۈچىنچى بوز يەر ئېچىش دەرياسى" دېگەن مەنىنى بىلدۈرىدۇ. سەنتۇڭخې دەرياسى سانجىنىڭ 11 كىلومېتىر غەربىدە. بۇ دەريا ئىلگىرى "ئوتقۇلۇن" دەرياسى دەپ ئاتىلاتتى. قەدىمكى تىلىمىزدا "ئوت" — "دورا" دېگەن مەنىنى بېرەتتى. "قۇلۇن" بىرخىل گۈل نامى. بۇ ئىككى سۆزدىن تۈزۈلگەن "ئوتقۇلۇن" سۆزى "دوراگۈل دەرياسى" يەنى "ياقىسىدا دورا گۈللەر ئۆسدىغان دەريا" دېگەن مەنىنى بىلدۈرىدۇ^①. «شىنجاڭدىكى ساياھەت خاتىرىسى» دېگەن كىتابتا: "سەنتۇڭخې دەرياسى ئىلگىرى 洛克伦河 (لوكلون دەرياسى) دەپ ئاتىلاتتى" دەپ يېزىلغان^②. بۇ "ئوتقۇلۇن" نىڭ خەنزۇچە ئاھاڭ تەرجىمىسىدۇر.

“قۇتۇبى” نامى ۋە قۇتۇبى ناھىيىسىدىكى بىر قىسىم يەر ناملىرى

قۇتۇبى: سانجى ئوبلاستىدىكى بىر ناھىيە نامى بولۇپ، قەدىمكى ئۈرۈمچى-ئىلى يولى ئۈستىگە جايلاشقان، ئۈرۈمچىدىن 151 يول كېلىدۇ. "قۇتۇبى" قەدىمكى "قۇتتاپا" دېگەن تۈركىي سۆزدىن ئۆزگەرگەن. «شىنجاڭغا ساياھەت» ناملىق كىتابتا قۇتۇبىنىڭ مۇڭغۇل ئىمپېراتورلىقى (يۈەن سۇلالىسى) دەۋرىدە "گوتابا" (古塔巴) دەپ ئاتالغانلىقى يېزىلغان^③. بۇنىڭدىن كۆرۈنۈپ تۇرىدۇكى، "گوتابا" "قۇتتاپا" نىڭ خەنزۇچە ئاھاڭ تەرجىمىسى بولۇپ، كېيىن "قۇتۇبى" غا

① «قەدىمكى ئۇيغۇر تىلى لۇغىتى»، 323-، 306-بەتلەر.

② «شىنجاڭغا ساياھەت»، 1990-يىل، خەنزۇچە نەشرى، 72-، 73-بەتلەر.

3. قىسىم جۇڭغار ئۆيەنلىقى ۋە شىمالىي شىنجاڭدىكى يەر-جايلاز ناملىرى

ئۆزگەرگەن. "قۇتتاپا" — "بەخت تاپار" دېگەن سۆز. بۇ ئەسلىي دەريا ئىسمى بولۇپ، كېيىن قۇتتاپا دەرياسى ياقىسىدىكى بۇ يەرمۇ شۇ نام بىلەن ئاتالغان.

خېيۇەنپىڭ (河源峰) : بۇ قۇتۇبى دەرياسىنىڭ باش تەرىپىدىكى چوققا شۇنداقلا شۇ ئەتراپتىكى ئەڭ ئېگىز چوققا بولۇپ، دېڭىز يۈزىدىن 5290 مېتىر ئېگىز. بۇ چوققىنىڭ ئۇيغۇرچە نامى "مىنگىت چوققىسى" ياكى "مىنگىت داۋىنى" دەپ ئاتىلاتتى. مەنىسى "تاغلار ئۈستىدىكى چوققا" يەنى "ئېگىز چوققا" دېگەنلىكتۇر^①.

گەنخېزى (甘河子) : قۇتۇبىدىن 82 يول كېلىدۇ، ئىلگىرى بۇ جاي "قۇرۇق ۋادا" دەپ ئاتىلاتتى.

ۋۇگوڭتەي (吾工台) : بۇ قۇتۇبى ناھىيە بازىرىنىڭ 23 يول غەربىدىكى يەنى قەدىمكى ئۈرۈمچى-ئىلى تاشيولى ياقىسىدىكى بىر كەنت بولۇپ، ئىلگىرى ئۇيغۇرچە "ئېشەكسويدى" دەپ ئاتىلاتتى. دۇشەنزى (独山子) : قۇتۇبىدىكى بىر كەنت. ھازىرقى دوشەنزى كەنتى ئىلگىرى "قارا تۆپە كەنتى" دەپ ئاتىلاتتى.

بەيگېدا (白格达) : قۇتۇبىنىڭ 26 يول شەرقىي جەنۇبىدا. بۇ جاي ئىلگىرى "كىچىك تۇغلۇق" دەپ ئاتىلاتتى.

دافېڭ بازىرى (大丰镇) : بۇ نامنىڭ ئۇيغۇرچە مەنىسى "مول-ھوسۇل بازىرى" دېگەنلىك بولىدۇ. بۇ جاي ئىلگىرى "چوڭ تۇغلۇق" دېيىلەتتى. خەنزۇچە تارىخىي كىتابلاردا "大土吉里" دەپ يېزىلغان^②. بۇ "چوڭ تۇغلۇق" نىڭ خەنزۇچە ئاھاڭ تەرجىمىسىدۇر. چوڭ تۇغلۇق قەدىمكى ئۈرۈمچى-ئىلى تاشيولىنىڭ

① «شىنجاڭ ئۇيغۇر ئاپتونوم رايونى خەرىتىلەر توپلىمى»، 45-46-بەتلەر.
② «شىنجاڭغا سىياھەت»، خەنزۇچە نەشرى، 74-بەت.

دىيارىمىزدىكى بىر قىسىم يەر-جايلاز ناملىرى ھەققىدە

بىر ئۆتۈڭى بولۇپ، ئورنى قۇتۇبىدىن 58 يول غەربتە. ئۇيغۇرچە نامى ھازىر "توخۇل" دەپ ئاتىلىۋاتىدۇ.

سۆكسۆكلۈك : ھازىرقى فاڭساۋخۇ 1-مەيدانىنىڭ ئورنى ئىلگىرى "سۆكسۆكلۈك" دەپ ئاتىلاتتى. سۆكسۆك — بىرخىل يېقىلغۇ ئۆسۈملۈكى.

دۇڭخېيا (东河坝) : ھازىرقى فاڭساۋخۇ 6-مەيدانىنىڭ ئورنى ئىلگىرى "دۇڭخېيا" (شەرقىي ئېقىن) دەپ ئاتىلاتتى. ئۇيغۇرلار "شەرقىي ساي" دەپ ئاتايتتى.

شووۋزا (树窝子) : بۇ جاي قۇتۇبى ناھىيە دافېڭ بازىرىنىڭ بىر كەنتى بولۇپ، ئىلگىرى "قارياغاچلىق" دەپ ئاتىلاتتى.

"ماناس" نامى ۋە ماناس ناھىيىسىدىكى بىر قىسىم

يەر ناملىرى

ماناس : ھازىرقى ماناس مىلادىنىڭ ئالدى ۋە مىلادىنىڭ باشلىرىدا "ئوتانزىل" دەپ ئاتالغان. بۇ ھەقتە «خەننامە» غەربىي يۇرت تەزكىرىسى» دە: "ئوتانزىل (ماناس) بەگلىكىنىڭ مەركىزى يولقۇرغان" دەپ كۆرسىتىلگەن^①.

دېمەك، ھازىرقى ماناس قەدىمدە (مىلادىدىن ئىلگىرى) غەربىي رايوندىكى 36 بەگلىكىنىڭ بىرى بولغانىدى. ئەينى چاغدا "ئوتانزىل" ھازىرقى ماناس رايونىنىڭ نامى ئىدى. "ئوتانزىل" قەدىمكى تىلىمىزدا "دەل-دەرەخلىق، سايلىق، سالقىن جاي" دېگەنلىك بولىدۇ.

خەنزۇچە تارىخىي كىتابلاردا، ھازىرقى ماناس «تۈركىي تىللار

① «خەننامە» غەربىي رايون تەزكىرىسى»، 927-بەت.

دەۋانى» دا بايان قىلىنغان قەدىمكى بەش ئۇيغۇر شەھىرىنىڭ بىرى ئىكەنلىكى قەيت قىلىنغان. بۇنىڭدا ئىختىلاپ يوق. لېكىن ھازىرقى ماناس قەدىمكى بەش شەھەرنىڭ قايسىسى ئىكەنلىكى توغرىسىدا كۆزقاراش بىرخىل ئەمەس. بەزى مەنبەلەردە "قەدىمكى جانبالىق ھازىرقى ماناستا ئىدى" دېيىلسە، يەنە بەزى مەنبەلەردە "ھازىرقى ماناس قەدىمكى بالىق شەھىرىدۇر" دېيىلىدۇ. "ماناس" سۆزىنىڭ ئېتىمولوگىيىسى ھەققىدە مۇنداق ئوخشىمايدىغان ئۈچ خىل كۆزقاراش بار:

بىرىنچى، "ماناس" ئەسلىي ئۇيغۇرچە "ماناس" دېگەن قەدىمىي سۆزدىن ئۆزگەرگەن بولۇپ، "تۇمان، تۈتەك" دېگەن مەنىنى بىلدۈرىدۇ^①. ماناس دەريا ياقىسىدىكى يۇرت بولغاچقا قىش كۈنلىرى سۇ ئۈستىدىن كۆتىرىلگەن ھور دەريا ئۈستىدە تۈتەك ھاسىل قىلىدۇ. شۇڭا "ماناس" (تۇمان) دەپ ئاتالغان. ئىككىنچى، يۇۋېيچىڭ ئەپەندى "ماناس" موڭغۇلچە "چارلىغۇچى، جىسەكچى" دېگەن سۆز دەيدۇ^②.

ئۈچىنچى، قىرغىزلارنىڭ «ماناس» داستاندا، "ماناس" ئادەم ئىسمى قىلىپ كۆرسىتىلگەن. شۇڭلاشقا "ماناس" توغرىسىدىكى بۇ ئۈچ خىل قاراشنى يەنىمۇ ئىلگىرىلىگەن ھالدا تەتقىق قىلىشقا توغرا كېلىدۇ.

چىڭ سۇلالىسى ھۆكۈمىتى 1778-يىلى ماناستا ناھىيە تەسىس قىلىپ، يېڭىدىن تەسىس قىلغان بۇ ناھىيىگە "سۈيلەي ناھىيىسى" دەپ نام بەرگەن. مەنىسى "تىنچلاندۇرۇلغان ناھىيە" دېگەنلىك بولىدۇ.

① «ئۇيغۇر تىلىنىڭ ئىزاھلىق لۇغىتى»، 5-توم، 62-بەت.

② يۇۋېيچىڭ: «شىنجاڭدا يەرلىك ئاپپاراتلارنىڭ تەسىس قىلىنىش تارىخى ۋە يەر ناملىرى

تەتقىقاتى»، 143-بەت.

"سۈيلەي" سۆزىنىڭ مەنىسى ياخشى بولمىغاچقا 1953-يىلى ماناس ناھىيىسىگە ئۆزگەرتىلگەن^①.

يولقۇرغان: ئوتانزىل بەگلىكىنىڭ مەركىزىدىكى يەنى ھازىرقى ماناس ناھىيە بازىرىدىكى قورغاننىڭ نامى بولۇپ، قەدىمكى تىلىمىزدا "يول ئۈستىدىكى قورغان" دېگەنلىك بولىدۇ.

تاسىرقاي دەرياسى: بۇ ماناس ناھىيە بازىرىدىن 23 يول شەرقتىكى بىر دەريا بولۇپ، ئىلگىرى "تاش دەريا" دەپ ئاتىلاتتى. ھازىرمۇ خەنزۇچە نامى "塔西河" (تاشخې) يەنى "تاش دەريا" دەپ ئاتىلىپ كېلىۋاتىدۇ. قەدىمكى ۋە ھازىرقى يەر شەكلى خەرىتىلىرىدىمۇ مۇشۇنداق ئېلىنغان. "تاسىرقاي" دېگەن سۆز "تاش دەريا" نىڭ موڭغۇلچە تەرجىمىسىدۇر.

"بۇغدا" ۋە "بۇغدا چوققىسى"، "بۇغدا كۆلى" دېگەن ناملار توغرىسىدا

"بۇغدا" موڭغۇل ۋە مانجۇ تىللىرىدا "خودا، ئىلاھ" دېگەن سۆز. ھازىر "بۇغدا چوققىسى"، "بۇغدا تېغى"، "بۇغدا كۆلى" دېگەن ناملار تىلىمىزغا سىڭىپ كىردى. بۇ ناملار جۇڭغار موڭغۇللىرىغا مۇناسىۋەتلىك ھالدا پەيدا بولغان.

بۇغدا چوققىسى: 17-ئەسىرنىڭ كېيىنكى يېرىمىدىن باشلاپ رۇس ئېكسپېدىتسىيىچىلىرى شىنجاڭغا كۆپلەپ كىرىشكە باشلىدى. بارغانلا جايدا شۇ يەرنىڭ جۇغراپىيىسى، يەر نامى، ئارخېئولوگىيىسىگە ئائىت ماتېرىياللارنى توپلىدى. بۇغدا چوققىسى بۇ ئەتراپتىكى مەشھۇر چوققا (دېڭىز يۈزىدىن 5448 مېتىر ئېگىز)

① نىياز كېرىسى: «شىنجاڭنىڭ قەدىمكى كارۋان يوللىرى»، 321-بەت.

بولغاچقا، ئېكسپېدىتسىيىچىلەرنى ئۆزىگە جەلپ قىلغان. بۇ يەردىكى موڭغۇل چارۋىچىلار بۇ چوققىنى ئۇلارغا "بۇغدا" دەپ تونۇشتۇرغان. رۇسلار "بۇغدا" دېگەن سۆزگە "پىك" (چوققا) سۆزىنى قوشۇپ رۇسچە خەرىتىلەردە "پىك بۇغدا" دەپ ئىپادە قىلدى. شۇنىڭ بىلەن بۇ نام دۇنياغا تونۇلۇشقا باشلىدى. "بۇغدا" دېگەن نام ئەسلىي تەڭرىتاغنىڭ مەنا تەرجىمىسى ئىدى. بۇغدا چوققىسى ئىلگىرى تىلىمىزدا "تۆپەئاتا" چوققىسى دەپ ئاتىلاتتى. "تۆپەئاتا" — "ئەڭ ئېگىز چوققا" دېگەن مەنىنى بىلدۈرىدۇ.

بۇغدا كۆلى (天池) : تەڭرى تېغىدىكى مەشھۇر كۆللەرنىڭ بىرى بولغان بۇغدا كۆلى (تەڭرى كۆلى) مەشھۇر ساياھەت رايونى بولۇپ، 1982-يىلى گوۋۇيۈەن تەرىپىدىن قوغدىلىدىغان، مەنزىرىسى گۈزەل مەشھۇر جايلار قاتارىغا كىرگۈزۈلگەن.

بۇ كۆل تارىخنىڭ ئوخشاشمىغان دەۋرلىرىدە "تەڭرى كۆلى"، "بۇغدا كۆلى"، "تيەنچى كۆلى"، "تۆپە تاغ كۆلى" دېگەن ناملار بىلەن ئاتىلىپ كەلدى. "تيانشان" دېگەن نامنىڭ "تەڭرىتاغ" دىن كەلگىنىگە ئوخشاش "بۇغدا كۆلى"، "تيەنچى"، دېگەن ناملارمۇ "تەڭرى كۆلى" دىن كەلگەن. "تيەنچى"، "بۇغدا كۆلى" دېگەن سۆزلەرنىڭ لۇغەت مەنىسى يەنىلا "تەڭرى كۆلى"، "ئىلاھ كۆلى" دېگەنلىك بولىدۇ.

مىچۈەن نامى ۋە مىچۈەن ناھىيىسىدىكى بىر قىسىم يەر ناملىرى

مىچۈەن ناھىيىسى (米泉县) : مىچۈەن ناھىيىسى ئىلگىرى دىخۇا (ئۈرۈمچى) ناھىيىسىنىڭ بىر قىسمى ئىدى. 1928-يىلى دىخۇا ناھىيىسىدىن ئايرىلىپ ئايرىم ناھىيە بولدى. ئەينى چاغدىكى

خەنزۇچە نامى "سەنداۋبا" ئىدى. ناھىيە تەسىس قىلىنىشتىن ئىلگىرى سەنداۋبا ياردەمچى ئامبال مەھكىمىسى تەسىس قىلىنغان. 1928-يىلى ناھىيە تەسىس قىلىنغاندا شۇ چاغدىكى شىنجاڭ ئۆلكە باشلىقى ياكى زېڭخىن ئوغلى ياكى چىڭچىيەننى خاتىرىلەش ئۈچۈن ناھىيە نامىنى "چىيەندې" دەپ ئۆزگەرتكەن. بۇ "承天之德而生" دېگەن سۆز بولۇپ، ئۇيغۇرچە مەنىسى "تەڭرىنىڭ خاھىشلىرىغا ۋارىسلىق قىلىش ئۈچۈن تۇغۇلغان" دېگەنلىك بولىدۇ.

ئازادلىقتىن كېيىن خەلق ئىشلار نازارىتى تەكشۈرۈپ تەتقىق قىلىپ يەرلىك ئاممىنىڭ پىكىرى بويىچە بۇ ناھىيىنىڭ بۇلاق كۆپ ۋە شال كۆپ تېرىلىدىغان ئالاھىدىلىكىنى كۆزدە تۇتۇپ 1953-يىلى "چىيەندې" دېگەن نامىنى "مىچۈەن" گە ئۆزگەرتتى. مەنىسى "گۈرۈچ بۇلىقى" دېگەنلىك بولىدۇ. ناھىيە مەركىزىنى گۇمۇدىغا يۆتكىدى. "گۇمۇدى" ئىلگىرى ئۇيغۇرچە "ئايغ شەھىرى" دەپ ئاتىلاتتى. ھازىر بۇ نام ئىستېمالدىن قالدى.

سەنداۋبا (三道坝) : بۇ ئۈرۈمچى دەرياسىنىڭ تۆۋەن ئېقىمىغا، ھازىرقى مىچۈەن ناھىيە بازىرىدىن 10 كىلومېتىر يىراققا جايلاشقان بىر يېزا بولۇپ، ئىلگىرى "ئۈچبۇلاق" دەپ ئاتىلاتتى. ئەينى جايدا يوغان ھەم چوڭقۇر، ئاستى كۆرۈنمەيدىغان ئۈچ بۇلاق بار ئىدى. چىڭ سۇلالىسى ھۆكۈمىتى بۇ يۇرتقا ئاھالە كۆچۈرۈپ، بوز يەر ئېچىش ئۈچۈن ئۈرۈمچى دەرياسىنىڭ تۆۋەن ئېقىمىدا تۆت جايغا توغان سالدۇرغان. بۇ توغانلارنى "تۇداۋبا" (باش توغان)، "ئېرداۋبا" (2-توغان)، "سەنداۋبا" (3-توغان)، "سىداۋبا" (4-توغان) دەپ ئاتىغان. شۇندىن كېيىن بۇ توغانلاردىن سۇ باشلايدىغان جايلار مۇشۇ توغانلارنىڭ نامى بىلەن ئاتىلىدىغان بولغان.

چاڭشەنزى (长山子) : "چاڭشەنزى" مىچۈەن ناھىيىسىدىكى

3. قسم جۇڭغار ئۇيغۇر ئۇيغۇرلىقى ۋە شىمالىي شىنجاڭدىكى يەر-جايلا ناملىرى

بىر يېزىنىڭ نامى بولۇپ، بۇ نام ئەسلىي بۇ جايدىكى بىر تاغنىڭ نامىدىن كەلگەن. "چاڭشەنزى" خەنزۇچە سۆز بولۇپ، "ئۇزۇن تاغ" دېگەن مەنىدە. بۇ تاغنىڭ شەكلى خۇددى ئۇزۇنچاق تاسما بېلىققىلا ئوخشاشقا "چاڭشەنزى" دەپ ئاتالغان.

"فۇكاڭ" نامى ۋە فۇكاڭ ناھىيىسىدىكى بىر قىسىم يەر ناملىرى

فۇكاڭ(阜康): قەدىمكى ئىدىقۇت ئۇيغۇر خانلىقىنىڭ بەش شەھىرىنىڭ بىرى بولۇپ، قەدىمكى يىپەك يولىنىڭ يايلاق يولى (مىلادى 1-ئەسىردە ئېچىلغان) بويىدىكى مۇھىم جاي ئىدى. «يۈەن سۇلالىسى تارىخى. شىنزونىڭ تەرجىمىھالى» دا، فۇكاڭ ئىدىقۇت ئۇيغۇر خانلىقىنىڭ بەش شەھىرىنىڭ بىرى بولۇپ، "تېڭجېر" (騰錫) دەپ ئاتالغانلىقى بايان قىلىنغان^①. "تېڭجېر" قەدىمكى تۈركىي تىل بولۇپ، "بوز يەر" دېگەنلىك بولدۇ.

ئۇيراتلار تەڭرىتاغنىڭ شىمالىنى ئىگىلىگەندىن كېيىن (1620—1629 - يىللىرى) "دۇنسى" (墩刺)، "ئېررەنزى" (尔然则) دەپ ئاتالدى. كېيىن "تېناگر" (特纳格尔) دەپ ئاتالدى. "تېناگر" موڭغۇلچە سۆز بولۇپ، "كەڭ ۋە تۈز جاي" دېگەن مەنىدە^②.

مىلادى 1772-يىلى فۇكاڭ سېپىلى ياسالدى. "تېناگر" دېگەن نام "فۇكاڭ" غا ئۆزگەرتىلدى. شۇ يىلى فۇكاڭ ناھىيىسى تەسىس قىلىندى. "فۇكاڭ" خەنزۇچە سۆز بولۇپ، "باياشات، خەلقى ساغلام" دېگەن مەنىدە.

① ② «فۇكاڭ ناھىيىسىنىڭ خەرىتىلىك يەر ناملىرى تەزكىرىسى»، 11-، 9-بەتلەر.

دىيارىمىزدىكى بىر قىسىم يەر-جايلا ناملىرى ھەققىدە

جۇيۇنچې(九运街): فۇكاڭ ناھىيە بازىرىدىن 7.5 كىلومېتىر شەرققە جايلاشقان كىچىك بازار بولۇپ، 1876-يىلى زو زۇڭخاڭ قوشۇنى فۇكاڭ ئەتراپىغا ماكانلىشىپ تېرىقچىلىق قىلغاندا، بۇ جاي شۇ قوشۇننىڭ 9-يېڭىغا بۆلۈپ بېرىلگەن. 9-يىلى قورغان سېلىپ جايلاشقان. شۇڭا "جۇيىڭ" (九营) دەپ ئاتالغان. مەنىسى "9-يىلى" دېگەنلىك بولدۇ. "يىڭ" بىلەن يۈن ئاھاڭ جەھەتتىن يېقىن بولغاچقا كېيىنچە "جۇيۈن" گە ئۆزگەرگەن. يىللارنىڭ ئۆتۈشى بىلەن بۇ جايدا ئادەم كۆپىيىپ ئۆي-جاي، دوكان، ئاشخانا قاتارلىقلار پەيدا بولۇپ، كىچىك بازارغا ئايلانغان. 20-ئەسىرنىڭ باشلىرى بۇ جايدا 20 نەچچە ئۆيلۈك ئاھالە بار ئىدى. يېقىن ئەتراپتا يەنە 200 نەچچە ئۆيلۈك دېھقان بار ئىدى^①.

زىنىچۇەنزى(兹泥泉): بۇ يەر ئۇيغۇرچە "پاتقاق بۇلاق" دېيىلىدۇ، كونا پاتقاق بۇلاق ھازىرقى باخوگۇ (ئاققۇل غولى) خانىقاسىنىڭ نەچچە يۈز مېتىر غەربىدىكى ئاققۇل دەرياسىنىڭ شەرقىي تارمىقى بويىدا بولۇپ، فۇكاڭدىن 90 يول شەرقتە ئىدى. بۇ جايدا قورغان ۋە ئۆيلەر بار ئىدى. زىنىچۇەنزى ھازىر فۇكاڭ ناھىيىسىنىڭ بىر يېزىسى.

چۈەنچۇەنگۇ(泉泉沟): بۇ جاي فۇكاڭ ناھىيىسىنىڭ چىڭگۈەن يېزىسىنىڭ 21 كىلومېتىر جەنۇبىدىكى بىر غول بولۇپ، ئۇيغۇرچە نامى "قارا بۇلاق" دەپ ئاتىلىدۇ^②.

سىشىلى جىڭزا(四十里井子): بۇنىڭ مەنىسى "قىرىق يولدىكى قۇدۇق" دېگەنلىك بولدۇ. بۇ جاي فۇكاڭدىن 120 يول شەرقتىكى كەنت بولۇپ، ئۈرۈمچى-گۈچۈڭ يولىدىكى ئۆتەڭلەرنىڭ بىرى ئىدى. ئىلگىرى فۇكاڭ بىلەن جىمىسارنىڭ پاسىلى ئىدى.

① ② «فۇكاڭ ناھىيىسىنىڭ خەرىتىلىك يەر ناملىرى تەزكىرىسى»، 80-، 35-بەتلەر.

سىشىلى جىڭزىنى ئۇيغۇرلار "قىرىقى" دەپ ئاتايتتى. 20-ئەسىرنىڭ باشلىرىدا بۇ جايدا ئىككى قونالغۇ ۋە بىر ئۆيلۈك بار ئىدى.

باخۇگۇ (八戸沟): بۇ فۇكاڭدىكى بىر ساي غول نامى بولۇپ، خەنزۇچە مەنىسى "سەككىز تۈتۈن غولى" دېگەنلىك بولدى. بۇ غولنىڭ ئۇيغۇرچە نامى "ئاققۇل غولى" دەپ ئاتىلىدۇ.

تۆرت قۇلاقلىق بەيت: بۇ جاي شاڭخۇ غولنىڭ 27 كىلومېتىر شەرقىي شىمالغا توغرا كېلىدۇ. ئۇزۇنلۇقى 10 كىلومېتىر، كەڭلىكى ئۈچ كىلومېتىر، 1923-يىلى جونۇنخان ئىسىملىك بىر چارۋىچى ئۆلگەندە مۇشۇ جايغا دەپنە قىلىنغان. شۇڭا "تۆرت قۇلاقلىق بەيت" دەپ ئاتىلىپ قالغان. بۇ قازاقچە "تۆرت بۇرجەكلىك قەبرە" دېگەنلىك بولىدۇ①.

كەمپىرچاق: بۇ يەر شاڭخۇ غولنىڭ 115 كىلومېتىر شەرقىي شىمالىدا. بۇ جايدا چاچقا ئوخشاش بىرخىل ئوت ئۆسىدىكەن. "كەمپىرچاق" قازاقچە "قېرى خوتۇننىڭ چېچى" دېگەن مەنىدىكى سۆز.

كۆكقورۇ: بۇ جاي فۇكاڭ ناھىيە سەنگوڭ يېزىسىنىڭ 2.5 كىلومېتىر جەنۇبىدا. 1983-يىلى "كۆكقورۇ كەنتى" دەپ نام بېرىلگەن.

سەنگوڭ دەرياسى (三工河): تەڭرى كۆلىگە بارىدىغان سايدىكى ئېقىن "سەنگوڭخې" دەپ ئاتىلىدۇ. بۇ دەريا ئىلگىرى "دولانغول" (都兰郭勒) دەپ ئاتىلاتتى②.

داخۇاڭشەن (大黄山): بۇ تاغ فۇكاڭ ناھىيە بازىرىنىڭ 56 كىلومېتىر شەرقىدە. جەنۇبتىن شىمالغا سوزۇلغان ئۇزۇنلۇقى 25

كىلومېتىر. كەڭلىكى بىر كىلومېتىر. ئەڭ ئېگىز جايى دېڭىز يۈزىدىن 1060 مېتىر ئېگىز. بۇ تاغدا كوكس كۆمۈر زاپىسى مول. تۆمۈر كېنى بار. تاغنىڭ ئۈستىدە بىر قەۋەت سېرىق تۇپراق بولغاچقا "داخۇاڭشەن" دەپ ئاتالغان، مەنىسى "چوڭ سېرىق تاغ" دېگەنلىك بولىدۇ. بۇ تاغنىڭ ئۇيغۇرچە نامى "قۇرۇق تاغ" دەپ ئاتىلىدۇ. فۇكاڭدىن سەنتەيگىچە سوزۇلغان پارچە-پارچە تاغلارنى جۈملىدىن داخۇاڭشەننى ئۇيغۇرلار "قۇرۇق تاغ" دەپ ئاتايدىكەن.

شتوگۇ (石头沟): بۇ يەرنىڭ ئۇيغۇرچە نامى "شامالساى"، ئورنى شۈيموگۇ چارۋا فېرمىسىنىڭ 12 كىلومېتىر جەنۇبىدا، ئۇزۇنلۇقى ئۈچ كىلومېتىر، كەڭلىكى 300 مېتىر. بۇ جىلغىدا دائىم شامال چىقىپ تۇرىدىغان بولغاچقا ئۇيغۇرچە نامى "شامالساى" دەپ ئاتالغان.

قورساي: بۇ يەر فۇكاڭ ناھىيە شۈيموگۇ فېرمىسىنىڭ ئۈچ كىلومېتىر غەربىي جەنۇبىدا. ساي جەنۇبتىن شىمالغا سوزۇلغان. ئۇزۇنلۇقى 15 كىلومېتىر، كەڭلىكى 500 مېتىر. قەدىمدە بۇ جاي مەتنىياز ئىسىملىك بىر ئۇيغۇر كىشىنىڭ مال باقىدىغان جايى ئىكەن. شۇڭا "مەتنىيازنىڭ سېيى" دەپمۇ ئاتالغانىكەن. كېيىن قازاق چارۋىچىلار "قورساي" دەپ ئاتىغان①.

شىرنىزىگۇ (石人子沟): بۇ يەر سەنگوڭخې يېزىسىنىڭ 2.5 كىلومېتىر شىمالىدا، شەرقتىن غەربكە سوزۇلغان. ئۇزۇنلۇقى تۆت كىلومېتىر، كەڭلىكى 100 مېتىر. چىڭ سۇلالىسىنىڭ توڭجى يىللىرى (1862—1874-يىللار) بۇ سايدىن ئىككى دانە بالبال (تاش ئادەم) نى كولاپ چىقارغان، شۇڭا "شىرنىزىگۇ" دەپ

① ② فۇكاڭ ناھىيىسىنىڭ خەرىتىلىك يەر ناملىرى تەزكىرىسى، 61-، 163-بەتلەر.

① فۇكاڭ ناھىيىسىنىڭ خەرىتىلىك يەر ناملىرى تەزكىرىسى، 149-بەت.

ئاتالغان، مەنىسى "بالباساي" دېگەنلىك بولىدۇ^①.
شياۋخېيگۇ (小黑沟): بۇ غول سەنگوڭخې يېزىسىنىڭ 12.5 كىلومېتىر جەنۇبىدا. شەرقتىن غەربكە سوزۇلغان. ئۇزۇنلۇقى ئۈچ كىلومېتىر، كەڭلىكى 100 مېتىر. بۇ غولدا دەل-دەرەخ قويۇق ئۆسكەچكە كۈن نۇرى چۈشمەيدۇ. شۇڭا "شاۋخېيگۇ" (كىچىك قارا ساي) دەپ ئاتالغان. ئۇيغۇرلار بۇ سايىنى "قاراڭغۇ غول"، قازاقلار "قاراساي" دەيدۇ.

بەيياڭگۇ (白杨沟): بۇ غول سەنگوڭخې يېزىسىنىڭ 10.5 كىلومېتىر جەنۇبىدا، شەرقتىن غەربكە سوزۇلغان. ئۇزۇنلۇقى ئالتە كىلومېتىر، كەڭلىكى 300 مېتىر. بۇ غولنىڭ ئۇيغۇرچە نامى "تېرەكساي"، قازاقچە نامى "تېرەكتى" دەپ ئاتىلىدۇ.

خەيدۇڭمومىنگۇ (海东莫门沟): بۇنىڭ مەنىسى "تەڭرى كۆلىنىڭ شەرقىدىكى مۆمىننىڭ سېيى" دېگەنلىك بولىدۇ. ئورنى تەڭرى كۆلىنىڭ بىر كىلومېتىر شەرقىدە. شەرقتىن غەربكە سوزۇلغان ئۇزۇنلۇقى ئۈچ كىلومېتىر، كەڭلىكى 200 مېتىر. ئىلگىرى بۇ ساي مۆمىن ئېسىملىك ئۇيغۇرنىڭ يايلىقى ئىكەن. شۇڭا "مۆمىننىڭ سېيى" دەپ ئاتالغانىكەن. بۇ سايىنىڭ ئورنى تەڭرى كۆلىنىڭ شەرقىدە بولغاچقا "خەيدۇڭمومىنگۇ" يەنى "تەڭرى كۆلىنىڭ شەرقىدىكى مۆمىننىڭ سېيى" دەپ ئاتالغانىكەن.

سەنگوڭخېمومىنگۇ (三工河莫门沟): بۇنىڭ مەنىسى "سەنگۇڭ دەرياسى (دولانغول) دىكى مۆمىننىڭ سېيى" دېگەنلىك بولىدۇ. سەنگوڭخې يېزىسىنىڭ 10 كىلومېتىر جەنۇبىدىكى ساي. شەرقتىن غەربكە سوزۇلغان. ئۇزۇنلۇقى بەش كىلومېتىر، كەڭلىكى 500

① «فۇكاڭ ناھىيىسىنىڭ خەرىتىلىك يەر ناملىرى تەزكىرىسى»، 150-بەت.

مېتىر.
خوشاۋگۇ (火烧河): بۇ ساي سەنگوڭخې يېزىسىنىڭ 16 كىلومېتىر شەرقىي جەنۇبىدا، جەنۇبتىن شىمالغا سوزۇلغان. ئۇزۇنلۇقى ئۈچ كىلومېتىر. كەڭلىكى 500 مېتىر. ئىلگىرى بۇ سايدا ئوت ئاپىتى يۈز بېرىپ، نۇرغۇن دەل-دەرەخلەر كۆيۈپ كەتكەن. شۇڭا "خوشاۋگۇ" دەپ ئاتالغان. ئۇيغۇرچە نامى "كۆيۈك ساي".

سامۇرسىن سايى: بۇ ساي شىچۈەن فېرمىسىنىڭ 25 كىلومېتىر جەنۇبىدا، ئۇزۇنلۇقى بەش كىلومېتىر، كەڭلىكى 800 مېتىر. بۇ سايدا شەمشاد دەرىخى كۆپ ئۆسكەچكە، قازاقچە "سامۇرسىن سايى" دەپ ئاتالغان، مەنىسى "شەمشاد سېيى" دېگەنلىك بولىدۇ.

"گۇچۇڭ" نامى ۋە گۇچۇڭ ناھىيىسىدىكى بىر قىسىم يەر ناملىرى

توقماق شەھىرى: توقماق شەھىرى خەنزۇچە مەنبەلەردە "吐库玛克古城" دەپ خاتىرىلەنگەن. «گۇچۇڭ ناھىيىسىنىڭ خەرىتىلىك يەر ناملىرى تەزكىرىسى» دە كۆرسىتىلىشىچە، توقماق قەدىمكى شەھىرىنىڭ ئورنى ھازىرقى گۇچۇڭ يېزىسىنىڭ شەرقىي جەنۇبىغا توغرا كېلىدۇ. تۈز سىزىقلىق ئارىلىقى 600 مېتىر. بۇ قەدىمكى شەھىرنىڭ شەكلى تراپېتسىيە شەكلىدە بولۇپ، كۆلىمى 52 مىڭ 500 كۋادرات مېتىر كېلىدۇ. بۇ قەدىمكى شەھەر 7-ئەسىرنىڭ باشلىرىدا ياسىلىپ 14-ئەسىرلەردە خارابىيلىققا ئايلانغان.

چىتەي: چىيەنلۇڭنىڭ 24-يىلى (1759-يىلى) تۇنجى چىتەي (奇台) قورغىنى ياسالدى. ئۇنىڭ ئورنى ھازىرقى لوچىتەي

老奇台 (كونا چىتەي) دە ئىدى. 1776-يىلى چىتەي ناھىيىسى تەسىس قىلىندى. ئامبال مەھكىمىسى چىتەي (لوچىتەي) قورغىنى ئىچىدە ئىدى. چىتەي ناھىيىسى ئەينى چاغدا جېنشى (西鎮 بارىكۆل) مەھكىمىسىگە قارايتتى. ھازىرقى مورى قازاق ئاپتونوم ناھىيىسى ۋە جىمىسارنىڭ بىرقىسىم جايلىرى چىتەي ناھىيىسىگە قارايتتى.

چىيەنلۇڭنىڭ 40-يىلى (1775 - يىلى) چىتەي قورغىنىنىڭ 80 (老奇台) يول غەربىي شىمالىدىكى قەدىمكى شەھەر^① خارابىسىنىڭ شەرقىي جەنۇبىي قاسنىقىغا ئىككى قورغان ياسالدى. ئۇنىڭ بىرى "مانجو قورغىنى"، يەنە بىرى "خەنزۇ قورغىنى" دەپ ئاتالدى. ئىككى قورغاننىڭ ئارىلىقى ئىككى يول كېلەتتى. سەككىز تۇغلۇق قوشۇن مانجو قورغىنىدا تۇرغۇزۇلدى. بۇ قورغان ئەينى چاغدا ئۈرۈمچىنىڭ شەرقىدىكى تەڭرىتاغنىڭ شىمالىي ئېتىكىدە قۇرۇلغان ئەڭ چوڭ ھەربىي قورغان ئىدى. بۇ جايدىكى قەدىمىي شەھەر خارابىسىنى چىڭ سۇلالىسى ھەربىي ئەمەلدارلىرى 1759-يىلدىن باشلاپ "گۇچېڭ" (قەدىمكى شەھەر) دەپ ئاتاپ كەلگەن. شۇڭا مانجو قورغىنى ياسالغان بۇ جاينىڭ يەر نامىمۇ "گۇچېڭ" (ئۇيغۇرلار "گۇچۇڭ" دەپ ئاتىغان) دەپ ئاتالدى. ئەينى چاغدا چىتەي (لوچىتەي) مەمۇرىي-مولىكى ئەمەلدارلار تۇرىدىغان مەھكىمە بولغان. گۇچېڭ ھەربىي ئەمەلدارلار تۇرىدىغان جاي بولغان.

گۇاڭشۈيىنىڭ 12-يىلى 1886-يىلى كونا قورغاننىڭ شەرقىي شىمالىغا يېڭى قورغان ياسالدى. 1889-يىلى چىتەي ناھىيىسىنىڭ ئامبال مەھكىمىسى لوچىتەيدىن گۇچۇڭغا يەنى ھازىرقى چىتەيگە

① بۇ قەدىمىي شەھەرنى ئۇيغۇرلار "ئەسكىسار" دەپ ئاتاپ كەلگەن.

يۆتكەلدى. شۇندىن كېيىن بۇ جاينىڭ خەنزۇچە نامى "چىتەيشەن" دەپ ئاتالدى. بۇرۇنقى چىتەي "لوچىتەي" (老奇台) دەپ ئاتىلىدىغان بولدى.

"گۇچۇڭ"، "چىتەي" دېگەن ناملار توغرىسىدا مۇنداق ئىككى خىل چۈشەندۈرۈش بار: بىرىنچى، 1759-يىلى چىڭ سۇلالىسى لوچىتەيدە يېڭىدىن چىتەي قورغىنى ياسايدىغان چاغدا بۇ قورغاننىڭ تۆت ئەتراپىدىن 40 يول يەرگىچە قۇدۇق كولاپ سۇ چىقىرىلمىغان. شۇڭا بۇ قورغاننى "奇台" (غەلىتە ئۆتەڭ) دەپ ئاتىغان. ئىككىنچى، "چىتەي" دېگەن نام ئەسلىي "七台" (يەتتىنچى ئۆتەڭ) ئىدى، كېيىنكىلەر "七" خېتىنى "奇" گە ئۆزگەرتىپ قويغان. ئەمەلىي مەنىسى "يەتتىنچى ئۆتەڭ" دېگەنلىك بولاتتى، دەپ قاراش^①.

"گۇچۇڭ" خەنزۇچە "古城" (گۇچېڭ) دېگەن سۆزدىن كەلگەن، مەنىسى "قەدىمكى شەھەر" ياكى "قەدىمكى قورغان" دېگەنلىك بولىدۇ. "گۇچېڭ" ئەسلىي ھازىرقى گۇچۇڭ ناھىيە بازىرىدىكى قەدىمكى قورغان ئەسكىسارنىڭ خەنزۇچە ئاتىلىشى ئىدى. "ئەسكىسار" (ئەسكى ھىسار) دېگەن سۆزمۇ "كوناشەھەر"، "كونا سېپىل" دېگەن مەنىگە ئىگە. بۇ نام چىڭ سۇلالىسى يىللىرى يەنى 1759-يىلى قويۇلغان. بۇ ھەقتە «گۇچۇڭ ناھىيىسىنىڭ خەرىتىلىك يەر ناملىرى تەزكىرىسى» دە: "چىيەنلۇڭنىڭ 24-يىلى (1759-يىلى) چىڭ سۇلالىسى قوشۇنى تەڭرىتاغنىڭ شىمالىي ئېتىكىدىكى بىر ئىستراتېگىيىلىك جايغا جايلاشقان. بۇ قورغاننىڭ ئەسلىي نامىنى بىلىمىگەچكە ئۇنى 'گۇچېڭ' (古城) دەپ ئاتىغان. ھازىر بۇ قەدىمكى شەھەر خارابىسىنىڭ تاڭ دەۋرىدىكى 'دۇن' (墩) شەھىرى

① نىۇرۇچىن: «شىنجاڭدىكى يەر ناملىرى توغرىسىدا ئومۇمىي بايان»، 142-بەت.

ئىكەنلىكى ئېنىقلاندى»^① دەپ كۆرسىتىلدى.

گۇچۇڭ قەدىمكى شەھىرى (گۇچېڭ ياكى دۇنچېڭ دەپ ئاتىلىۋاتقان شەھەر) نىڭ ئۇيغۇرچە نامى «شىنجاڭنىڭ خەرىتىلىك تەزكىرىسى» دە: «بۇ قەدىمكى گۇچېڭ شەھىرىنى ياقلاپ ئېقىپ ئۆتىدىغان ئابدارتولى دەرياسى سۈيى شەھەرنىڭ 10 يول شەرقىدىكى بۇلاقلاردىن باشلىنىپ، شەھەرنى ئايلىنىپ ئۆتۈپ شىمالدىكى تېرىلغۇ يەرلەرنى سۇغىرىدۇ. كۈز ۋە قىش كۈنلىرىدىكى ئارتۇق سۇلىرى مانجۇيىڭنىڭ كۆلىگە قۇيۇلىدۇ»^② دەپ يېزىلغان. دېمەك، شەھەرنى ياقلاپ ئېقىپ ئۆتىدىغان دەريا (ھازىرقى تۈگمەن بېشى دەرياسى) ئىلگىرى «ئابدارتولى دەرياسى» دەپ ئاتالغان. بۇنىڭدىن قارىغاندا ھازىر قەدىمكى گۇچۇڭ شەھىرى دەپىلىلىۋاتقان بۇ شەھەر ئىلگىرى «ئابدارتولى» دەپ ئاتالغان. چۈنكى، ئۇيغۇرلار دەريالارنى، شۇ دەريالار ئېقىپ ئۆتىدىغان مۇھىم يۇرتلار نامى بىلەن ئاتاشنى ئادەت قىلغان. مەسىلەن: «ئاقسۇ دەرياسى»، «قاراشەھەر دەرياسى»، «ئۈرۈمچى دەرياسى»، «ئىلى دەرياسى» دېگەنلەرگە ئوخشاش. بۇ شەھەر 1417-يىلى موڭغۇللار تەرىپىدىن ۋەيران قىلىنغان. شۇنىڭدىن كېيىن بۇ خارابىي شەھەرنى ئۇيغۇرلار «ئەسكسار» دەپ ئاتاپ كەلگەن. «ئابدار» سۆزى قەدىمكى تىلىمىزدا «سۇلۇق» دېگەن مەنىنى بىلدۈرىدۇ^③. «تولى» قەدىمكى تىلىمىزدا «مول، تولا» دېگەن مەنىدە قوللىنىلىدۇ^④. دېمەك، دەريا سۈيى شەھەرنى ئايلىنىپ ئېقىپ ئۆتىدىغان

① «گۇچۇڭ ناھىيىسىنىڭ خەرىتىلىك يەر ناملىرى تەزكىرىسى»، 197-بەت.

② «شىنجاڭغا ساياھەت»، 246-بەت.

③ «ئۇيغۇر كلاسسىك ئەدەبىياتىدىن قىسقىچە سۆزلۈك»، 2-بەت.

④ «قەدىمكى ئۇيغۇر تىلى لۇغىتى»، 165-بەت.

بولغاچقا، بۇ شەھەر «سۈيى مول شەھەر» (ئابدارتولى) دەپ ئاتالغان.

ھايتىنىڭ جاڭزىسى: ئورنى جىبىكو يېزىسىنىڭ 14 كىلومېتىر شىمالىدا. ئازادلىقتىن ئىلگىرى مايت ئىسىملىك بىر ئۇيغۇر بۇ يەردە ھەممىدىن بۇرۇن قورۇ-جاي سېلىپ ماكانلاشقاچقا «مايت جاڭزىسى» دەپ ئاتىلىپ قالغان.

ۋېيبەيسى (谓白寺): ئورنى شىبېيۋەن يېزىسىنىڭ ئۈچ كىلومېتىر شەرقىي جەنۇبىدا. 1950-يىلى بۇ جايدا بىر مەسچىت بولۇپ، بۇ مەسچىت ھاك بىلەن ئاقلاقلق بولغاچقا، ئۇيغۇرلار بۇ مەسچىتنى «ئاق مەسچىت» دەپ ئاتىغان. خەنزۇلار «ۋېيبەيسى» دەپ ئاتىغان.

تاۋشۇيۈەنزى (桃树园子): بۇ يەر شىبېيۋەن يېزىسىنىڭ 1.4 كىلومېتىر شەرقىدە. 1950-يىلى بۇ جايدا بىر ئۇيغۇر كىشىنىڭ يېتىشتۈرگەن شاپتۇللۇق بېغى بولغان. شۇڭا ئۇيغۇرلار «شاپتۇللۇق باغ» خەنزۇلار «تاۋشۇيۈەنزى» دەپ ئاتىغان.

سارلىق داۋان: بۇ داۋان گۇچۇڭ ناھىيە بازىرىنىڭ 65 كىلومېتىر شەرقىي جەنۇبىدا بولۇپ، گۇچۇڭ بىلەن تۇرپان پاسلىغا جايلاشقان. دېڭىز يۈزىدىن 3602 مېتىر ئېگىز. بۇ جايدا تۇرپانغا بارىدىغان بىر ئۇلاغ يولى بولۇپ، 6-ئايدىن 8-ئايلارغىچە قاتنىغىلى بولىدۇ. باشقا مەزگىللەردە قار-مۇز قاپلاپ كەتكەچكە قاتنىغىلى بولمايدۇ. بۇ تاغ ئېغىزىنىڭ جەنۇبى تارىختىن بۇيان تۇرپانلىق چارۋىچىلارنىڭ سارلىق (قوتاز) باقىدىغان يايلىقى بولغاچقا، «سارلىقنىڭ داۋىنى» دەپ ئاتالغان. «سارلىق» قەدىمكى ئۇيغۇر تىلى بولۇپ «قوتاز» دېگەن مەنىدە. «سارلىقنىڭ داۋىنى» دېگەن سۆز «قوتاز داۋىنى» دېگەن مەنىنى بىلدۈرىدۇ. تۇيۇقسۇ: گۇچۇڭ ناھىيە بازىرىنىڭ شەرقىي شىمالىدىكى ساي

3-قىسىم جۇڭغار ئويمانلىقى ۋە شىمالىي شىنجاڭدىكى يەر-جايلا ناملرى

ئىچىدىكى توختام سۇ. بۇ ساينىڭ ئۇزۇنلۇقى ئۈچ كىلومېتىر، ئوتتۇرىچە كەڭلىكى 120 مېتىر. ساي ئىچىدە پەسىل خاراكتېرلىك بىر بۇلاق بار. بۇلاق سۈيى بىلەن يامغۇر سۇلىرى بۇ ساينىڭ ئاستىغا يىغىلىپ قالىدۇ، ئېقىپ چىقىپ كېتەلمەيدۇ. شۇڭا "تۇيۇقسۇ" دەپ ئاتالغان.

كەيكىنخې(开垦河): بۇ "بوز يەر ئېچىش دەرياسى" دېگەن مەنىدىكى سۆز. بۇ دەريا گۇچۇڭ ناھىيە بازىرىنىڭ شەرقىي جەنۇبىغا توغرا كېلىدۇ. بۇ دەريا كەينى يايلاقتىن باشلىنىدۇ. سۇ ئاقىدىغان كەڭلىكى 12 مېتىر. چىڭ سۇلالىسىنىڭ گۇاڭشۇ يىللىرى مەنچىڭ چېرىكلىرى ۋە يەرلىك خەلقلەر بۇ دەريادىن تەرەپ-تەرەپكە ئېچىپ، سۇ باشلاپ، بوز يەر ئېچىپ تېرىقچىلىق قىلغان. شۇڭا "بوز يەر ئېچىش دەرياسى" دەپ ئاتالغان. ئۇيغۇرلار بۇ دەريانى "داۋان سۈيى" دەپ ئاتايدۇ. ئىپىر داۋخېزى(二道河子): ئۈرۈمچى-گۇچۇڭ يولىدىكى بىر قونالغۇ بولۇپ، ئۇيغۇرچە نامى "قىرو" ئىدى.^①

شىياۋچۈەن(小泉): ئۈرۈمچى-گۇچۇڭ يولىدىكى بىر جاي بولۇپ، فۇكاڭدىن 65 يول كېلىدۇ. بۇ دەل-دەرەخ ئۆسكەن پاتقاقلىق جاي بولۇپ ئەتراپىدا خارابىي ئۆيلەر بار ئىدى. بۇ جاينىڭ ئۇيغۇرچە نامى "يىكەنبۇلاق ئىدى" ^②.

كەينى يايلاق: بۇ يايلاقنىڭ ئورنى تەڭرىتاغنىڭ تەسكەي تەرىپىدە بولغاچقا، تۇرپان مالچىلىرى "كەينى يايلاق" (ئارقا يايلاق) دەپ ئاتىغان.

شۈيموخي(水磨河): بۇنىڭ مەنىسى "تۈگمەن دەرياسى" دېگەنلىك بولىدۇ. بۇ دەريانىڭ ئورنى گۇچۇڭ ناھىيە بازىرىنىڭ

دىيارىمىزدىكى بىر قىسىم يەر-جايلا ناملرى ھەققىدە

شەرقىي شىمالدا. بۇ دەريا ناھىيە بازىرىنىڭ 10 كىلومېتىر شەرقىي جەنۇبىدىكى نۇرغۇن بۇلاقلار بىلەن قار-يامغۇر سۇلىرىنىڭ قوشۇلۇشىدىن ھاسىل بولىدۇ، ناھىيە بازىرىنىڭ شىمالىدىكى باخودى سۇ ئامبىرىغا قۇيىلىدۇ. ئۇزۇنلۇقى 20 كىلومېتىر.

چىڭ سۇلالىسىنىڭ چيەنلۇڭ يىللىرى دەريا بويلاپ ھۆكۈمەت باشقۇرۇشىدىكى بىرنەچچە تۈگمەن سېلىنغان. بۇ تۈگمەنلەر ئاساسەن ئەسكەرلەرنى ئۇن بىلەن تەمىنلىگەن. داۋگۇاڭ يىللىرىغا كەلگەندە شەخسىلەرمۇ دەريا بويلاپ تۈگمەن سالغان. گۇاڭشۇ يىللىرىغا كەلگەندە تۈگمەن سانى 29 غا يەتكەن. "水磨河" دېگەن نام داۋگۇاڭ يىللىرى شۈي سوڭ تەرىپىدىن يېزىلغان «新疆賦» («شىنجاڭدىكى باج-سېلىق») دېگەن كىتابتا: "شەھەر(گۇچۇڭ) سىرتىدا شەرقتىن شىمالغا ئاقىدىغان ئابدارتولى (阿布达尔托垒) دەرياسى بار. ئۇيغۇرلار ئۇنى تۈگمەن دەرياسى دەيدىكەن، تۈگمەن دەرياسى(水磨河) دېگەن نام شۇنىڭدىن كەلگەنكەن" دەپ خاتىرىلەنگەن.

1966-يىلى تۈزۈلگەن «شىنجاڭ ئۇيغۇر ئاپتونوم رايونى خەرىتىلەر توپلىمى» نىڭ 49—50-بېتىدە بۇ دەريا "تۈگمەنئېشى دەرياسى" دەپ خاتىرىلەنگەن. دېمەك، بۇ دەريا ئىلگىرى "ئابدارتولى دەرياسى" دەپ ئاتالغان. چىڭ سۇلالىسىنىڭ داۋگۇاڭ يىللىرى بۇ دەريادا تۈگمەنلەر كۆپەيگەندىن كېيىن ئۇيغۇرچە نامى "تۈگمەنئېشى دەرياسى"، خەنزۇچە نامى "شۈيموخي" دەپ ئاتالغان.

«جىمسار» نامى ۋە جىمساردىكى بىر قىسىم يەر ناملرى

جىمسار ناھىيىسى: جىمسار خەن سۇلالىسى دەۋرىدە ئارقا

① «شىنجاڭ گېزىتى»، 1991-يىلى 8-ئۆكتەبىر سانىغا قارالسۇن.

قاتتىق دۆلىتىنىڭ بىرى ئىدى. ئەينى چاغدا 595 تۇتۇن 4774 نوپۇس بار ئىدى. چيەنلۇڭنىڭ 24-يىلى (1759-يىلى) مۇپەتتىش قويۇلغان. چيەنلۇڭنىڭ 37-يىلى (1772-يىلى) كەيئەن قەلئەسى ياسالغان. 1776-يىلى نامى "جىمىسار" غا ئۆزگەرتىلىپ نائىپ ھاكىم قويۇلغان ۋە فۇكاڭ ناھىيىسىگە قارىغان. گۇاڭشۈينىڭ 20-يىلى (1894-يىلى) كەيئەن قەلئەسىنىڭ جەنۇبىغا يەنە بىر قەلئە ياسىلىپ، "فۇيۈەن" دەپ ئاتالغان ۋە "جىمىسار" دېگەن نام "فۇيۈەن" گە ئۆزگەرتىلگەن. گۇاڭشۈينىڭ 28-يىلى ناھىيە تەسىس قىلىنىپ "فۇيۈەن ناھىيىسى" دەپ ئاتالغان. 1953-يىلى نامى يەنە جىمىسارغا ئۆزگەرتىلگەن ۋە ئۈرۈمچى ۋىلايىتىگە قارىغان. 1958-يىلىدىن بۇيان سانجى خۇيزۇ ئاپتونوم ئوبلاستىنىڭ بىر ناھىيىسى بولۇپ كېلىۋاتىدۇ.

جىمىسار—غەربىي خەن سۇلالىسى يىللىرى "ئالتۇنبالىق" دەپ ئاتالغان^①.

ئىدىقۇت ئۇيغۇر خانلىقى دەۋرىدە ئىدىقۇت خانلىقىنىڭ يازلىق پايتەختى بېشبالىق جىمىساردىن 30 يول شىمالغا جايلاشقان بولۇپ، جىمىسار بېشبالىقنىڭ ئالدىنقى قاراۋۇل قورغىنى ئىدى. "جىمىسار" قەدىمكى ئۇيغۇر تىلى بولۇپ "جىم" (تىنچ) ۋە "ھىسار" (قورغان) دېگەن ئىككى سۆزدىن تۈزۈلگەن، ئەسلىي "جىمىسار" ئىدى. مەنىسى "تىنچ قورغان" دېگەنلىك بولىدۇ.

لاۋياجاڭزا(老鸦庄子): بۇ يەر جىمىسار بازارلىق ھۆكۈمەتنىڭ بىر كىلومېتىر شەرقىگە جايلاشقان. بۇ جاي ئەسلىي بىر يەرلىك دېھقاننىڭ يېرى ئىدى. بۇ جاينىڭ ئەتراپىدا قەدىمىي دەرەخلەر كۆپ بولغاچقا قاغا كۆپ ئىدى. شۇڭا ئۇيغۇرچە نامى

① لىۋىزاۋ: «ئۇيغۇر تارىخى»، ئۇيغۇرچە نەشرى، 1-قىسىم، 153-بەت.

"قاغىلىق مەھەللىسى"، خەنزۇچە نامى "لاۋياجاڭزا" دەپ ئاتالغان^①.

سەنتەي(三台): جىمىسار ناھىيىسىنىڭ بىر يېزىسى. قەدىمكى يىپەك يولىنىڭ يايلاق يولىدىكى مۇھىم ئۆتەڭ ئىدى. بۇ ئۆتەڭنىڭ ئۇيغۇرچە نامى "چۆلئۆتەڭ"^② دەپ ئاتىلاتتى. داچۈەن(大泉): جىمىسار بىلەن گۇچۇڭ ئارىلىقىدىكى بىر جاينىڭ نامى بولۇپ، ئۇيغۇرچە نامى "سايىۋلاق" ئىدى^③.

سەنتاش: بۇ جاي جىمىسار ناھىيىسىنىڭ لاۋتەي يېزىلىق ھۆكۈمەت تۇرۇشلۇق جاينىڭ 30 كىلومېتىر غەربىي جەنۇبىدا، تۆت تەرىپى تاغلار بىلەن ئورۇلۇپ تۇرىدۇ. ئېيتىشلارغا قارىغاندا، چىڭ سۇلالىسىنىڭ ئاخىرقى يىللىرى بىر پالۋان ئوتلاققا يوغان بىر تاشنى تىك تۇرغۇزۇپ قويغان. شۇنىڭ بىلەن بۇ يەرنىڭ نامى "سەنتاش" بولۇپ قالغانىكەن. "سەنتاش"—قەدىمكى ئۇيغۇرچە سۆز بولۇپ "مەڭگۈ تاش، ئابدە" دېگەن مەنىدە^④.

داچۈەنشىسۇن(大泉西村): بۇ كەنت جويياڭخۇ يېزىلىق ھۆكۈمەت تۇرۇشلۇق جاينىڭ 1.5 كىلومېتىر شەرقىي شىمالىدا. ئېيتىشلارغا قارىغاندا، چىڭ سۇلالىسى داۋگۇاڭ يىللىرى (1852-يىلى) تالىپ، مەڭلىك، ھېيتاخون، ئەنتار قاتارلىق تۆت نەپەر ئۇيغۇر دېھقان پىچاندىن كېلىپ مۇشۇ جايغا ماكانلاشقان. بۇ

① «جىمىسار ناھىيىسىنىڭ خەرىتىلىك يەر ناملىرى تەزكىرىسى»، 29-بەت.

② 1777-يىلى چىڭ سۇلالىسى خۇيلەي قۇرغىنىنى ياساپ "سەنتەي" دەپ ئاتىدى. توڭجىنىڭ ئاخىرقى يىللىرى بۇ قورغان ياقۇببەگ تەرىپىدىن ۋەيران قىلىندى. گۇاڭشۈينىڭ دەسلەپكى يىللىرى كونا سەنتەينىڭ شەرقىگە (ھازىرقى سەنتەيكە) بىر قوغان ياساپ "سەنتەي" دەپ ئاتىدى. شۇندىن كېيىن ئاۋۋالقى سەنتەي "لاۋسەنتەي" دەپ ئاتالدى.

③ «شىنجاڭ گېزىتى»، 1991-يىلى 8-ئۆكتەبىر سانى.

④ «ئۇيغۇر كلاسسىك ئەدەبىياتىدىن قىسقىچە سۆزلۈك»، 368-بەت.

جايدا بۇلاق كۆپ، يەر كەڭرى بولۇپ، ئورنى بۇلاقنىڭ غەربىدە بولغاچقا «داچۈەنشسۇن» (بۇلاقنىڭ غەربىدىكى كەنت) دەپ ئاتالغان.

شىنخۇ(新户): 1966-يىلىدىن باشلاپ ئىچكى ئۆلكىلەردىن ئارقا-ئارقىدىن يېڭى كۆچمەنلەر كېلىپ مۇشۇ جايغا ماكانلىشىپ ئايرىم بىر كەنت بەرپا قىلغان. شۇڭا بۇ جاي «شىنخۇ» (يېڭى ئائىلىلىكلەر) دەپ ئاتالغان.

گۇاڭچۈەنزى(广泉子): بۇ جاي جىمىسار ناھىيە دايۇشياڭ يېزىلىق ھۆكۈمەت تۇرۇشلۇق جايىنىڭ يەتتە كىلومېتىر شەرقىي جەنۇبىدا، تاغ ئالدىدىكى ئېدىرلىق جاي. چىڭ سۇلالىسىنىڭ داۋڭگۇاڭ، شىيەننىڭ يىللىرى (1821—1851) سەنشى، گەنسۇ، نىڭشىيالاردىن خۇيزۇ، خەنزۇ كۆچمەنلەر مۇشۇ جايغا كېلىپ ماكانلاشقان. بۇ جايدا بۇلاق كۆپ، سۇ مول بولغاچقا «گۇاڭچۈەنزى» (بۇلاق كۆپ جاي) دەپ ئاتالغان.

يۈەنتەيزى(圆台子): بۇ يەر جىمىسار ناھىيە چۈنزىگە يېزىلىق ھۆكۈمەت تۇرۇشلۇق جايىنىڭ 14.6 كىلومېتىر جەنۇبىدا، تاغلىق جاي. بۇ يەردىكى تاغلار ئېگىز، تاغ ئۈستى تۈز بولغاچقا «يۈەنتەيزى» (دۈگەك تەكچە) دەپ ئاتالغان. بۇ جايىنىڭ ئەسلىي ئۇيغۇرچە نامى «تېكىچى» ئىدى.

3. «شخەنزە» نامى ۋە شخەنزە شەھىرى

شخەنزە(石河子) 20-ئەسىرنىڭ باشلىرى بىر ئۆتەڭ بولۇپ، قونالغۇ، دۇكان ۋە 80 نەچچە ئۆيلۈك ئادەم بار ئىدى. 1945-يىلىدىن 1950-يىلىغىچە مىللىي ئارمىيە ئالدىنقى سەپ پولىك شتابى مۇشۇ جايدا تۇرغان. 1950-يىلىدىن باشلاپ شىنجاڭ قۇرۇلۇش

بىڭتۇەنى 8-دېۋىزىيىسىنىڭ بوز يەر ئۆزلەشتۈرۈش رايونى بولدى. 1976-يىلى 1-ئايدا شخەنزە ۋىلايىتى قۇرۇلدى. 1978-يىلى شخەنزە ۋىلايىتى ئەمەلدىن قالدۇرۇلۇپ، شخەنزە ئاپتونوم رايونغا بىۋاسىتە قارايدىغان ناھىيە دەرىجىلىك شەھەر بولدى^①.

شخەنزە توغرىسىدا «شىنجاڭنىڭ خەرىتىلىك تەزكىرىسى» دە: «شخەنزە ماناس (سۈيلەي) قەلئەسىنىڭ غەربىدىكى كۆلنىڭ نامى» دەپ كۆرسىتىلگەن^②.

مېنىڭ قارىشىمچە «شخەنزە» (石河子) خەنزۇچە سۆز بولۇپ، مەنىسى «تاش دەريا» دېگەنلىك بولىدۇ. ئەمەلىيەتتە شخەنزىدە دەريا يوق، شۇڭا بۇ نام بۇ جايىنىڭ جۇغراپىيىسىگە ئۇيغۇن كەلمەيدۇ. ماناس دەرياسىنىڭ شەرقىدە (ماناس بىلەن قۇتۇبى ئارىلىقىدا) «تاش دەريا» دەپ ئاتىلىدىغان بىر دەريا بار. چىڭ سۇلالىسىنىڭ دەسلەپكى يىللىرى كەلگەن پۈتۈكچىلەر يەر شارائىتى بىلەن ياخشى تونۇشىغاچقا ماناس دەرياسىنىڭ شەرقىدىكى تاش دەريانىڭ نامىنى خاتا ھالدا ماناس دەرياسىنىڭ غەربىدىكى رايوننىڭ (ھازىرقى شخەنزىنىڭ) نامى قىلىپ قويغان بولۇشى مۇمكىن.

① نىياز كېرىسى: «شىنجاڭنىڭ قەدىمكى كارۋان يوللىرى»، 319-بەت.
② نۇرۇچېن: «شىنجاڭنىڭ يەر ناملىرى توغرىسىدا ئومۇمىي بايان»، 120-بەت.

ئىككىنچى باب ئىلى قازاق ئاپتونوم ئوبلاستىدىكى يەر- جاي ناملىرى

1. "ئىلى"، "غۇلجا" ناملىرى ۋە ئىلى ۋادىسىدىكى بىر قىسىم يەر ناملىرى

تارىختا ئىلى ۋادىسى شىمالدا بالقاش كۆلى بىلەن، غەربتە چۇ دەرياسى ۋە تالاس ئېقىنلىرى بىلەن، شەرقتە جىڭ بىلەن، شەرقىي شىمالدا تارباغاتاي بىلەن، جەنۇبتا ئاقسۇ بىلەن چېگرىلىنەتتى. شەرقتىن غەربكە 1500 يول، جەنۇبتىن شىمالغا 1100 يول كېلەتتى. ئىلى رايونى تارىختا ئىلى دەرياسىنىڭ نامى بىلەن ئاتىلاتتى.

"ئىلى بىر دەريانىڭ نامى. ئۇنىڭ ئىككى قىرغىقىدا تۈركىي قەبىلىلەردىن ياغما، توخسى ۋە بىر قىسىم چىگىللەر ياشايدۇ. بۇ دەريا تۈركىي ئىللىرىنىڭ جەيھونىدۇر. ناھايىتى روشەنكى ياغما، چىگىل، توخسى قەبىلىلىرى ئەينى ۋاقىتتا ئىلى دەرياسىنىڭ ئىككى قىرغىقىدا ياشىغان قەدىمكى ئۇيغۇر قەبىلىلىرى بولۇپ، قاراخانىيلار خانلىقىنى بەرپا قىلغان ئاساسىي خەلقلەر ئىدى" ①. "ئۇيغۇرلار (ئۇيغۇرلارنىڭ ئەجدادلىرى تېلې، دىڭلىڭ ۋە ھونلار) مىلادىدىن ئۈچ ئەسىر ئىلگىرىكى چاغلاردا ئىلى دەرياسى ۋادىسىدا ياشىغان. «ۋېي سۇلالىسىنىڭ قىسقىچە تارىخى. غەربىي روڭلار تەزكىرىسى»، «سۇڭنامە. ئىدىقۇت تەزكىرىسى»،

① بارتولد: «ئوتتۇرا ئاسىيانىڭ قىسقىچە تارىخى»، خەنزۇچە نەشرى، 101-بەت.

«جەنۇبىي چى سۇلالىسى تارىخى. غەربىي يۇرتتىكى دۆلەتلەر تەزكىرىسى» قاتارلىق تارىخىي كىتابلاردىكى خاتىرىلەرگە ئاساسلانغاندا مىلادىدىن ئۈچ ئەسىر بۇرۇنلار شىنجاڭ رايونىدا دىڭلىڭلار بار ئىدى. ئۇ دەۋردە ئىلى دەريا ۋادىسىدا 90 مىڭ ئەسكىرىي كۈچكە ئىگە دىڭلىك دۆلىتى مەۋجۇت ئىكەن» ①، "ئۇيغۇرلارنىڭ باشلىقى بايان 656-يىلدىن 657-يىلغىچە ئۇيغۇر ئەسكەرلىرىنى باشلاپ، تاڭ سۇلالىسى قوشۇنىغا ماسلىشىپ جۇڭغار ئويمانلىقى ۋە ئىلى دەرياسى ۋادىسىدا ئۇرۇش قىلدى" ②. بۇنىڭدىن كۆرۈشكە بولىدۇكى، ئۇيغۇرلار خېلى بۇرۇنلا ئىلى دەريا ۋادىسىدا ياشاپ كەلگەن.

ئاق ئۆستەڭ: ئىلىدىكى قاش دەرياسىدىن سۇ باشلىنىدىغان قەدىمىي ئۆستەڭ بولۇپ، ھازىرقى ئۇرۇنلۇقى 92 كىلومېتىر. سۇغىرىش مەيدانى 1 مىليون 400 مىڭ موغا يېتىدۇ. بۇ ئۆستەڭ قۇرۇلۇشى 1765-يىلى باشلىنىپ 1825-يىلى ئەتىيازدا تاماملانغان. ئۆستەڭگە تۇنجى سۇ باشلىغاندا ئاق ئۆستەڭ قۇرۇلۇشىدا چوڭ خىزمەت كۆرسەتكەن مىراپ چورۇق ھېكىم ئاق ئۆستەڭگە چۈشۈپ قولۇق بىلەن پالاق ئۇرۇپ كېتىۋېتىپ، "ئاق، ئۆستىڭم ئاق" دەپ ماڭغانلىقى، ئۆستەڭنىڭ ئىككى قېشىدىكى خەلقنىڭمۇ چورۇق ھېكىم بىلەن تەڭ "ئاق، ئۆستىڭم ئاق" دەپ توۋلاپ ماڭغانلىقىغا قاراپ ھەم ئۆستەڭ سۈيىنىڭ مەڭگۈ ئۈزۈلمەي ئېقىپ تۇرۇشىنى ئۈمىد قىلىپ، بۇ ئۆستەڭگە كىشىلەر "ئاق ئۆستەڭ" دېگەن نامنى قويغانىكەن ③.

① «شىنجاڭ ئىجتىمائىي پەنلەر تەتقىقاتى»، 1988-يىل 4-سان، 75-بەت.

② لىۋىنشاۋ: «ئۇيغۇر تارىخى»، مىللەتلەر نەشرىياتى، 1987-يىل، ئۇيغۇرچە نەشرى، 53-بەت.

③ «شىنجاڭ تەزكىرىسى»، 1991-يىل 3-سان، 61-بەت.

غۇلجا: غۇلجا قەدىمدە "ئىلبالىق" دەپ ئاتىلاتتى. "بالىق" قەدىمكى ئۇيغۇرچە سۆز بولۇپ، "شەھەر" دېگەن مەنىدە. 18-ئەسىرنىڭ ئوتتۇرىلىرىغا كەلگەندە يەنى جۇڭغارلار ھۆكۈمرانلىق قىلغان دەۋردە جۇڭغارلارنىڭ قونتەيجىسى سەۋان ئارابداننىڭ ئوردىسى تۇرۇشلۇق جاي بولغاندىن كېيىن "غۇلجا" دەپ ئاتىلىدىغان بولدى. "غۇلجا" ئۇيغۇر ۋە موڭغۇللار ئورتاق قوللىنىدىغان نام بولۇپ "تاغ قوچقىرى" نىڭ خاس نامىدۇر. غوجائەخمەت ئەپەندى غۇلجا نامى ھەققىدە: "غۇلجا ئەتراپىدا بۆلۈكەي، جىرغىلاڭ، پىلىچى قاتارلىق 12 غول بولغانلىقى ئۈچۈن 'غولجاي' دەپ ئاتالغان. بۇ نام كېيىن 'غۇلجا' غا ئۆزگەرگەن" ① دەپ يازدۇ. بۇ چۈشەنچە غۇلجىنىڭ جۇغراپىيىسىگە ئۇيغۇن. سايرام كۆلى: سايرام كۆلى شىنجاڭدىكى ئەڭ ئېگىز كۆللەرنىڭ بىرى.

"سايرام كۆلى" قەدىمكى تۈركىي تىلىدىكى سۆز بولۇپ، مەنىسى "تېپىز كۆل" دېگەنلىك بولىدۇ. «تۈركىي تىللار دىۋانى» دا: "سايرام" دېگەن سۆزنى "تېپىز" ② دەپ چۈشەندۈرگەن. 1952-يىلدىن بۇيان ئېلىپ بېرىلغان ئىلمىي تەكشۈرۈشلەرگە ئاساسلانغاندا، سايرام كۆلىنىڭ سۇ يۈزى يىلىغا 5—7 سانتىمېتىر يۇقىرى كۆتىرىلمەكتە ئىكەن. بۇنىڭدىن قارىغاندا قەدىمكى زاماندا يەنى بۇنىڭدىن مىڭ يىل بۇرۇنقى مەھمۇت قەشقەرى زامانىدا بۇ كۆل تېپىز كۆل بولۇپ، ئەسىرلەر داۋامىدا تەدرىجىي چوڭقۇرلاپ مۇشۇ ھالەتكە كەلگەن، دەپ قاراشقا بولىدۇ. شۇڭا تارىختا "سايرام كۆلى" (تېپىز كۆل) دەپ نام ئالغان.

① غوجائەخمەت يۇنۇس: «كۆلشەن ۋادىدىكى ئىزلار»، 125-بەت.
 ② مەھمۇت قەشقەرى: «تۈركىي تىللار دىۋانى»، 3-توم، 243-بەت.

ئىلىدىكى توققۇز قەلئەنىڭ ياسىلىشى ۋە بىر قىسىم يەر ناملىرى

چىڭ سۇلالىسى 1762-يىلى ئىلى قاتارلىق جايلار ئىشلىرىنى بىر تۇتاش ئىدارە قىلىدىغان جياڭجۈن ("ئىلى جياڭجۈنى" دەپ ئاتىلىدۇ) بەلگىلەپ ئۇنى شىنجاڭغا ھۆكۈمرانلىق قىلىدىغان ئالىي ئەمەلدار سۈپىتىدە ئىلىدىكى كۈرە قەلئەسىدە تۇرغۇزدى. بىرىنچى قېتىم قويۇلغان ئىلى جياڭجۈنى مىڭرۇيدىن ئاخىرقى جياڭجۈن زىرۇيگە قەدەر 150 يىل ئۆتتى. بۇ جەرياندا جەمئىي 133 كىشى ئىلى جياڭجۈنى بولۇپ تەيىنلەندى.

چىڭ سۇلالىسى 1761-يىلدىن 1777-يىلىغىچە بولغان 16 يىلدا كۈرەنى مەركەز قىلغان ھالدا ئىلگىرى-ئاخىر بولۇپ توققۇز قەلئە سالدى.

تالچى قەلئەسى: 1761-يىلى (چيەنلۇڭنىڭ 26-يىلى) تالچى قەلئەسى سېلىندى. ئورنى تالچى تېغىنىڭ جەنۇبىدا يەنى ھازىرقى قورغاسنىڭ بەش كىلومېتىر غەربىدە بولۇپ، بۇ ياسىلىشى ئەڭ بۇرۇن، كۆلىمى ئەڭ كىچىك قەلئە ئىدى. ئايلانمىسى بىر يېرىم يول كېلەتتى. بۇ قەلئە ئەينى يىللاردا يېشىل تۇغلۇق قوشۇننىڭ گازارمىسى ۋە زاپاس ئاشلىق توپلايدىغان بازىلارنىڭ بىرى ئىدى. بۇ قەلئە تالچى تېغى يېنىدا بولغاچقا "تالچى قەلئەسى" دەپ ئاتىلىپ شۈبىي (لەشكەر بېشى) تۇرىغان جاي قىلىنغان. «غەربىي يۇرتتىكى دەريا-ئېقىنلار خاتىرىسى» دا بايان قىلىنىشىچە، تالچى قەلئەسىنىڭ تۆت تەرىپى تىك يار ۋە قېلىن دەل-دەرەخلەر بىلەن قاپلانغانىكەن. بۇ قەلئە چىڭ سۇلالىسىنىڭ ئاخىرقى يىللىرى خارابىلىككە ئايلانغان.

كۈرە قەلئەسى : كۈرە قەلئەسىنىڭ سېلىنغان ۋاقتى توغرىسىدا بەزىلەر چيەنلۇڭنىڭ 28-يىلى سېلىنغان دەپسە، بەزىلەر چيەنلۇڭنىڭ 29-يىلى سېلىنغان دەيدۇ. ئەمەلىيەتتە كۈرە قەلئەسى ئۈچ يىلدا پۈتكەن. بىرىنچى يىلى ماتېرىيال توپلىنىپ ئىككىنچى يىلى ئىش باشلانغان. ئۈچىنچى يىلى تاماملانغان. خانغا يوللانغان مەكتۇپ ۋە خان يارلىقلىرىغا ئاساسلانغاندا، كۈرە قەلئەسىدە ئىش باشلانغان ۋاقت بويىچە ھېسابلىغاندا چيەنلۇڭنىڭ 29-يىلى يەنى 1764-يىلى ياسالغان. 1764-يىلى پادىشاھ چيەنلۇڭ بۇ قەلئەگە خەنزۇچە "خۇييۈەن قەلئەسى" ("خەيرىخاھلىق قىلىنغان يىراقتىكى شەھەر" دېگەن مەنىدە) دەپ نام بەرگەن. بۇ ئىلى جياڭجۈنى تۇرىدىغان قەلئە ئىدى. بۇ قەلئە چىڭ سۇلالىسىنىڭ چيەنلۇڭ يىللىرىدىن گۇاڭشۈينىڭ ئاخىرقى يىللىرىغا قەدەر 100 يىلدىن ئوشۇق ۋاقت شىنجاڭنىڭ ھەربىي ۋە سىياسىي مەركىزى بولدى. قەلئە سېپىلىنىڭ ئايلىنىشى 9.3 يول، ئېگىزلىكى بىر جاڭ ئىدى. قەلئە ئىچىدە ھەشەمەتلىك جياڭجۈن مەھكىمىسى، ئاغلاقچى ئامبال مەھكىمىسى، مەسلىھەتچى ئامبال مەھكىمىلىرى بار ئىدى، مانجۇ يىغىندىن 4370 ئەسكەر تۇراتتى. ئۇندىن باشقا يەرلىك ئاھالىلەردىن 6388 ئۆيلۈك ئۇيغۇر ئاھالىسى بار ئىدى. شۇڭا بۇ يەرگە بىر ھاكىمبەگ، بىر ئىشك ئاغابەگ تەيىنلەنگەن. ئەينى زاماندا كۈرە قەلئەسى ئەمەلدار، چېرىكلىرى كۆپ، سودا كارۋانلىرى كېلىپ-كېتىپ تۇرىدىغان مۇھىم چېگرا شەھىرىگە ئايلانغان. ئىلىدىكى توققۇز قەلئە ئىچىدە كۈرە قەلئەسى ئەڭ چوڭ بولۇپ، ھەر تەرەپكە سوزۇلغان كەڭ كوچىلىرىغا بەش ھارۋا سىغاتتى. 1864-يىلى 10-ئاينىڭ 13-كۈنى ئىلى رايونىدا ئۇيغۇر ۋە خۇيزۇلار بىرلىشىپ چىڭ سۇلالىسىغا قارشى قوزغىلاڭ كۆتۈردى. قوزغىلاڭچىلار ئالدى بىلەن نىڭيۈەن (غۇلجا) شەھىرىنى ئىشغال

قىلىپ تايانچ بازار قىلدى. ئاندىن 1865-يىلى 2-ئاينىڭ 9-كۈنى بايانداي قەلئەسىنى ئالدى. توڭجىنىڭ 4-يىلى (1866-يىلى) 1-ئاينىڭ باشلىرى كۈرە قەلئەسىنى مۇھاسىرىگە ئېلىپ ھۇجۇم باشلىدى. قوزغىلاڭچىلار 1867-يىلى 3-ئاينىڭ 8-كۈنى كېچىسى يەر ئاستىدىن لەخمە قېزىپ كۈرە قەلئەسىنى ئالدى. ئىككىنچى يىلى ئەتىيازدا قوزغىلاڭچىلار گوڭچىن (قورغاس) قەلئەسىنى ئالدى. شۇنىڭ بىلەن توققۇز قەلئە پۈتۈنلەي قوزغىلاڭچىلار قولىغا ئۆتتى. 1871-يىلى 5-ئاينىڭ 15-كۈنى چار رۇسىيە ئىلىغا تاجاۋۇز قىلىپ كىردى. يېڭىدىن قۇرۇلغان ئىلى سۇلتانلىقى خەلقىنى سەپەرۋەر قىلىپ چار رۇسىيىگە قارشى قاتتىق قارشىلىق كۆرسەتكەن بولسىمۇ ئون نەچچە قېتىملىق قاتتىق جەڭ بىلەن 7-ئاينىڭ 4-كۈنى چار رۇسىيە قوشۇنى ئەلاخان سۇلتان باشچىلىقىدىكى ئىلى سۇلتانلىقىنى ئاغدۇردى. شۇنىڭ بىلەن كۈرە قەلئەسىنىڭ سېپىللىرى بۇزۇلدى. كەلكۈندىن مۇداپىئە قىلىدىغان تەدبىر قوللىنىلمىغاچقا قەلئەنىڭ يېرىمىنى سۇ ئېلىپ كەتتى. چىڭ سۇلالىسى ھۆكۈمىتى 1881-يىلى (گۇاڭشۈينىڭ 7-يىلى) ئىلىنى چار رۇسىيىدىن قايتۇرۇپ ئالغاندىن كېيىن 1888-يىلى بۇرۇنقى كونا كۈرە قەلئەسىنىڭ 15 يول (يەتتە يېرىم كىلومېتىر) شىمالىغا يېڭى كۈرە قەلئەسىنى سالدى. قەلئەنىڭ كۆلىمى كونا كۈرە قەلئەسىنىڭ كۆلىمىگە ئوخشاش سېپىلىنىڭ ئۇزۇنلۇقى 9.3 يول كېلەتتى. يېڭى كۈرە قەلئەسىنىڭ ئورنى ھازىرقى قورغاس ناھىيىسىنىڭ كۈرە يېزىسىدا ئىدى. ھازىر بۇ قەلئەنىڭ پەقەت قوڭغۇراق راۋىقىلا ساقلىنىپ قالغان.

خۇينىڭ قەلئەسى : خۇينىڭ قەلئەسى 1766-يىلى (چيەنلۇڭنىڭ 31-يىلى) سېلىنغان. قەلئە سېلىنغان بۇ جاينىڭ ئەسلى نامى "بايانداي" ئىدى. بۇ قەلئە بىلەن كونا كۈرە قەلئەسىنىڭ ئارىلىقى 35

كىلومېتىر كېلەتتى، يەنى كونا كۈرە قەلئەسىنىڭ شەرقىدە ئىدى. سۈيدۈڭ قەلئەسى: سۈيدۈڭ قەلئەسى 1772 - يىلى (چىيەنلۇڭنىڭ 37-يىلى) سېلىنغان. بۇ جاينىڭ ئەسلى نامى "ئوقارلىق" ئىدى. قەلئە سېپىلىنىڭ ئايلىنىشى تۆت يولدىن ئوشۇقراق كېلەتتى.

گۇاڭرېن قەلئەسى: گۇاڭرېن قەلئەسى 1780 - يىلى (چىيەنلۇڭنىڭ 45-يىلى) سېلىنغان. بۇ يەرنىڭ ئەسلى نامى "ئۆكەر بۇرسۇق" ئىدى.

چىيەندې قەلئەسى: چىيەندې قەلئەسى 1780-يىلى (چىيەنلۇڭنىڭ 45-يىلى) سېلىنغان. بۇ يەرنىڭ ئەسلى نامى "چاغانئوسو" ئىدى. گۇڭچېن قەلئەسى: گۇڭچېن قەلئەسى 1780-يىلى سېلىنغان. بۇ يەرنىڭ ئەسلى نامى "قورغاس" ئىدى. ئورنى ھازىرقى چىڭشىخوزىنىڭ غەربىدىكى بىڭتۇەن 4-دېۋىزىيىنىڭ 62-تۇەن مەيدانى جايلاشقان ئورۇندا بولۇپ، بۇ جاي "كونا قورغاس" دەپ ئاتىلىدۇ. بۇ ئەينى چاغدا يېشىل تۇغلۇق قوشۇن تۇرىدىغان جاي ئىدى.

شىچۈن قەلئەسى: شىچۈن قەلئەسى 1780-يىلى سېلىنغان. بۇ يەرنىڭ ئەسلى نامى "قارابۇلاق" ئىدى. بۇ جاينىڭ سۈيى مول، يېرى مۇنبەت بولغاچقا، ئەينى چاغدا شەنشى ۋە گەنسۇ ئىككى ئۆلكىسىنىڭ خەنزۇ چېرىكلىرىنى بۇ جايغا تېرىقچىلىق قىلىشقا ئورۇنلاشتۇرغان. شۇڭا بۇ جاي "خەنبىڭ" (خەنزۇ چېرىك) دەپ ئاتالغان. گەرچە بۇ قەلئە ئاللىبۇرۇن يوقالغان بولسىمۇ، بۇ يەرنىڭ نامى يەنىلا "خەنبىڭ" دەپ ئاتىلىپ كېلىۋاتىدۇ.

ئېرەن قاۋۇرغا: "سۈيدۈڭنىڭ ئۈستىدە" ئېرەن قاۋۇرغا، دېگەن يەر بار. بۇ نام شۇ جايدىكى ئېرەن ئورمانلىقىغا قاراپ

ئېلىنغان بولۇشى مۇمكىن ①.

دولان نوڭچاڭ: دولان نوڭچاڭنىڭ ئەسلى نامى "دولانىيۈزى" ئىدى. ئورنى غۇلجا شەھىرىنىڭ 30 كىلومېتىر شەرقىي جەنۇبىغا توغرا كېلىدۇ. 1957-يىلى "دولانىيۈزى" نى ئاساس قىلغان ھالدا ئەتراپتىكى يېڭىتام، ئاقتام، ئارا ئۆستەڭ، قارا دۆڭلەرنىڭ بىر قىسىم يەرلىرى قوشۇلۇپ دېھقانچىلىق مەيدانى بەرپا قىلىنغان. شتاب ئورنى دولانىيۈزىگە جايلاشقانلىقى ئۈچۈن خەنزۇچە نامى "多浪农场" ، ئۇيغۇرچە نامى، "دولانىيۈزى دېھقانچىلىق مەيدانى" دەپ ئاتالدى.

1957-يىلى بىز دولانىيۈزىنىڭ ئاقساقلى موردون ئاكنى زىيارەت قىلغاندا ئۇ كىشى: "بىزنىڭ ئەجدادلىرىمىز مارالبېشىدىن بۇ يەرگە چىقىپ يەتتە ئاتا ئۆتتى. مارالبېشىدىكى توغقانلار بىلەن يېقىنقى يىللارغىچە ئالاقىلىشىپ تۇراتتۇق. 6—7 يىلدەك بولدى توغقانلار بىلەن ئالاقىمىز ئۈزۈلۈپ قالدى" دېگەن. بىز تەھلىل قىلىپ بۇ يۇرت خەلقىنىڭ 1782-يىلى كۆچۈپ كەلگەنلىكىنى مۆلچەرلىگەندۇق.

چىڭشۈيخې(清水河): قورغاس ناھىيىسىدىكى بىر دەريانىڭ خەنزۇچە نامى. ھازىر يەرلىك ئاھالىلەر "چىڭشىخوزا" دەپ ئاتايدۇ. بۇ دەريانىڭ ئەسلى نامى "قاراسۇ" ئىدى ② (تۈزلەڭ ۋە ئېدىرلىقلاردىكى، سازلىق ۋە قومۇشلۇقلاردىكى بۇلاقلاردىن چىقىپ ئېقىن ھاسىل قىلغان سۇ—"قاراسۇ" دېيىلىدۇ). قاراسۇ ئېقىنى ياقىسىغا جايلاشقان مەھەللىمۇ ھازىر "چىڭشىخوزا" دەپ ئاتىلىۋاتىدۇ.

① سىيىدىن ئەزىزى: «تەڭرىتاغ بۇركۈتى»، 134-بەت.

② «شىنجاڭ ئۇيغۇر ئاپتونوم رايونىنىڭ خەرىتىلەر توپلىمى»، 55—56-بەتلەر.

تۆرەم مەھەللىسى: غۇلجا شەھىرىنىڭ جەنۇبىي قىسمىدىكى بىر مەھەللە بولۇپ، ئېلىخان تۆرىنىڭ تۇرالغۇسى مۇشۇ جايغا جايلاشقانلىقى ئۈچۈن شۇنداق ئاتالغان^①.

پالاز قارىغاي: موڭغۇلكۈرە ناھىيىسىدىكى شوتغا تەۋە قەدىمكى مۇزئارت (ئارت—ئۇيغۇرچە "داۋان" دېگەن مەنىدە) يولىنىڭ خانىيالىق بىلەن شوتا ئارىلىقىدىكى بىر جايىنىڭ نامى. بۇ جاي تۇتاش كەتكەن يېشىل قارىغايلىق بولۇپ، خۇددى يەرگە يېپىلغان يېشىل پالازغا ئوخشاش ھەيۋەتلىك، گۈزەل مەنزىرە ھاسىل قىلغاچقا ئەجدادلىرىمىز شۇنداق ئاتىغان.

لوسىگۇڭ: قورغاس ناھىيىسىدىكى بىر يېزا نامى بولۇپ، غۇلجىدىن 70 كىلومېتىر كېلىدۇ. قەدىمكى ئىلى-ئۈرۈمچى يولىدىكى كەڭسايغا كىرىدىغان مۇھىم ئۆتكەل بولۇپ، بۇ جايدا مەخسۇس ئەسكەر تۇرغۇزۇلاتتى. بۇ جايىنىڭ ئەسلىي يەر نامى "ئۈكەر بۇرسۇق" ئىدى. كېيىن چىڭ سۇلالىسى بۇ جايغا ئىلىدىكى توققۇز قەلئەنىڭ بىرى بولغان گۇاڭرېن قەلئەسىنى سالغاندىن كېيىن "گۇاڭرېنچېڭ" دەپ ئاتالغان. كېيىنچە "لۇساۋگۇ" (قومۇشلۇق جىلغا) دەپ ئاتالغان.

ئايغىر ئالدى: بۇ جاي مۇزئارت ۋادىسىدىكى قەدىمكى مۇزئارت يولىنىڭ ئەڭ ئېگىز جايى شىپالىق بىلەن توغراسۇ ئارىسىغا جايلاشقان، بۇ جايدا يول ناھايىتى تار (بىر غۇلاچ كېلىدۇ) بولۇپ، ئىككى تەرىپى تىك ھاڭ بولغاچقا، ماڭغان كىشىنىڭ بېشى قېيىپ كۆزى قاراڭغۇلىشىدۇ. تارىختا بۇ جايدا نۇرغۇن ئادەم ۋە چارۋىلارنىڭ ئۆلۈكى قالغان. بۇ يولدا ئايغىر ئات ئالدىدا يول باشلاپ بەرمىسە، باشقا ئاتلار مېڭىشتىن قورقاتتى. شۇڭا "ئايغىر

① سەيپىدىن ئەزىزى: «تەڭرىتاغ بۇركۈتى»، 12-بەت.

ئالدى" دەپ ئاتالغان. مەنىسى "ئايغىر ئات ئالدىدا ماڭىدۇ" دېگەنلىك بولىدۇ.

ئايدىڭگەر: قەدىمكى مۇزئارت يولىدىكى توغراسۇ بىلەن شوتا ئارىسىدىكى بىر جاي. مەنىسى "ئايدىڭدا قونغان جاي" دېگەنلىك بولىدۇ.

مۇزئارت ۋادىسى: مۇزئارت ۋادىسى يۇرتىمىزدىكى يەر ئۈستى ۋە يەر ئاستى بايلىقلىرى مول، مەنزىرىسى گۈزەل مەشھۇر ۋادىلارنىڭ بىرى. تارىختا مۇزئارت ۋادىسى ئىلى ۋادىسىدىن تەڭرىتاغلىرىنىڭ جەنۇبىغا ئۆتىدىغان مۇھىم ئۆتكەل ئىدى. "ئارت" — قەدىمكى ئۇيغۇر تىلىدا "داۋان" دېگەن سۆز بولۇپ، "مۇزئارت" — "مۇز داۋان" دېگەن مەنىدە. مۇزئارت دېڭىز يۈزىدىن 3155 مېتىر ئېگىز. مۇزئارت ۋادىسىنىڭ قىزىلبۇلاقتىن شوتىغىچە بولغان 134 كىلومېتىر قىسمى "مۇزئارت سېيى"، "مۇزئارت جىلغىسى" دەپ ئاتىلىدۇ.

شىپالىق: "شىپالىق" دەپ ئاتىلىپ كېلىۋاتقان بۇ جاي تارىخىي كىتابلاردا "مۇزئارت ئۆتكىلى" دەپمۇ ئاتىلىدۇ. بۇ جاي دېڭىز يۈزىدىن 3582 مېتىر ئېگىز بولۇپ، مۇزئارت يولىدىكى ئەڭ ئېگىز جاي ھېسابلىنىدۇ. ئۇ شىمالىي شىنجاڭ بىلەن جەنۇبىي شىنجاڭنىڭ پاسلى بولۇپ، جەنۇبىي ۋە شىمالىي مۇزئارت دەريالىرى مۇشۇ جايدىن باشلىنىدۇ. شىمالىي مۇزئارت دەرياسى ئادەتتە "شۇتا دەرياسى" دەپمۇ ئاتىلىدۇ.

شوتا: شوتا مۇز داۋانىدىن ھالقىپ كېلىدىغان تۇنجى ئۆتكەل بولۇپ، مۇز داۋانىنىڭ مۇز پەلەمپەيلىرىنى ياساپ تۇرىدىغان داۋانچىلارنىڭ ئارقا سەپ ماكانى بولغاچقا "شوتا" دەپ ئاتالغان. چىيەنلۇڭنىڭ 25-يىلى (1760-يىلى) دىن باشلاپ چىڭ سۇلالىسى ھۆكۈمىتى ھەر يىلى 120 ئۆيلۈك ئادەمنى تامغا تاشقا جايلىشىپ

يولغا ئىشلەشكە بەلگىلىگەن. ھەر كۈنى 20 ئادەم نۆۋەت بىلەن مۇز چاناپ، پەلەمپەي ياساپ تۇرغان. شوتا شۇ دادۇانچىلارنىڭ ئارقا سەپ ماكانى ئىدى.

شوتا موڭغۇلكۈرەدە بولۇپ، شوتا شوتا سېيىنىڭ ئاغزىغا، شوتا دەرياسىنىڭ شەرقىي قىرغىقىغا جايلاشقان. شوتا جايلاشقان مەھەللە 1959-يىلى ئىلگىرىكى ئورنىدىن ئىككى كىلومېتىر شىمالغا يۆتكەلگەن بولسىمۇ، يەنىلا "شوتا" دەپ ئاتىلىۋاتىدۇ. شوتا تارىختا ئۇيغۇرلارنى ئاساس قىلغان يۇرت بولغاچقا، ئۇيغۇرچە يەر ناملىرى كۆپ ئىدى. يېقىنقى يىللاردىن بۇيان مىللىي تەركىبىنىڭ ئۆزگىرىشىگە ئەگىشىپ يەر ناملىرىدىمۇ ئۆزگىرىش بولۇۋاتىدۇ. شۇڭا شوتىدا ھازىر بار بولغان يەر ناملىرىنى كىتاب يۈزىدە خاتىرىلەپ قويۇشنى لايىق تاپتىم.

شوتىدىكى يەر-سۇ ناملىرىنىڭ مۇتلەق كۆپچىلىكى ئۇيغۇرچە نام بىلەن، بىر قىسمى موڭغۇل ۋە باشقا مىللەتلەر قويغان نام بىلەن ئاتىلىپ كېلىۋاتىدۇ. مەسىلەن: "توغراسۇ"، "يىلقابۇلاق"، (موڭغۇلچە "ئادىنبولنىك" دەپ ئاتىلىدۇ)، "شەھەربۇلاق" (موڭغۇلچە "خوتىنبولنىك" دەپ ئاتىلىدۇ)، "ئارشاڭ"، "ئۇ-زۇنبۇلاق"، "تاللىقبۇلاق" (موڭغۇلچە "تالدى بولنىك" دەپ ئاتىلىدۇ)، "سۆسەربۇلاق"، "ئارىنقاراسۇ"، "شارقىراتما" ("گۈر-كەرەتمە" دەپمۇ ئاتىلىدۇ)، "شۇتا بۇلاق"، "بۇلاقبېشى" (تارىختا "مىڭ بۇلاق" دەپ ئاتالغان)، "قارا ئۆتكەل"، "تەنتەك قاراسۇ"، "يېڭى بۇلاق" (ھازىر موڭغۇلچە "شىنئۇسۇن" دەپ ئاتىلىدۇ)، "سالاسۇ"، "مارالئاتا سۈيى" قاتارلىق بۇلاق ئېقىن ناملىرى؛ "مۇزداۋان"، "بارساكەلمەس"، "خادامۇز"، "ئايغىرئالدى"، "پاقىلىق كۆل"، "شىپالىق"، "خان يايلاق"، "پالاس قارىغاي"، "كوچا قارىغاي"، "قىزىل تاغ"، "مۇز تاغ"، "ئايدىڭگەر"

("ئايىدىڭدا قونغان يەر" دېگەن مەنىدە) "كۆك يايلاق"، "چوڭ تاش"، "ئارچىلىق تۆرە"، "پىيازلىق"، "كالا پاڭزا"، "مۆيدىنگەر"، ("مۆيدىنگەر" دەپمۇ ئاتىلىدۇ) "قەشقەر كۆۋرۈك"، "كەڭ ئېغىز" ("چوڭ ئېغىز" دەپمۇ ئاتىلىدۇ)، "بوختى" (موڭغۇلچە "گۈزەل يەر" دېگەن مەنىدە)، "مارالقاتا" (مارالئاتا)، "قۇرۇق ساي"، "قۇش چوققا"، "چولاق كۈنگەي"، "چولاق ساي"، "تاشئۆڭكۈر"، "تۇمشۇق داۋان" (موڭغۇلچە "خامىر داۋان" دەپ ئاتىلىدۇ)، "ياقۇتلىق" (موڭغۇلچە "ئېردەنتى" دەپ ئاتىلىدۇ)، "موڭ چوڭقۇر"، "يايلاق"، "كۆك قارىغاي"، "تاش دۆۋە"، "تامتاش"، "تارچۇق ساي"، "قاراڭغۇساي"، "شالاڭ قارىغاي"، "دۈگلەك قارىغاي"، "سۇلۇق ساي"، "كەڭ ئارال"، "ئوتتۇرا ساي" (موڭغۇلچە "دوندىغول" دەپ ئاتىلىدۇ) قاتارلىق يەر-جاي ناملىرى ھېلىمۇ شۇنداق ئاتىلىپ كەلمەكتە.^①

توغراسۇ: بۇ جاي مۇزلۇقنىڭ تۈگىگەن جايى بولۇپ، نەچچە ئېغىز ئۆي ۋە ئۆتەڭچى بار ئىدى. شىمالىي مۇزئارت دەرياسىنىڭ بىر تارمىقى بۇ يەردە يولنى غەربتىن شەرققە توغرىسىغا كېسىپ ئۆتدۇ. شۇڭا "توغراسۇ" دەپ ئاتالغان.

خانىيايلاق: مۇزئارت ۋادىسىدىكى بىر يايلاق بولۇپ، "خانىيايلاق" — "پادىشاھلىق يايلاق" دېگەن مەنىدىكى سۆز، يەركەن سەئىدىيە خانلىقى دەۋرىدە بۇ جاي چېرىكلەرگە ئات يېتىشتۈرۈش ئورنى قىلىنغانىكەن.

خادامۇز: بۇ جاي دېڭىز يۈزىدىن 3509.8 مېتىر ئېگىز. بۇ جايدا خۇددى خادىغا ئوخشاش ئىنچىكە، ئېگىز مۇز تۆۋرۈكلەر كۆپ

① قۇربان رەخم: «شوتا يېزىسى نامىنىڭ كېلىپ چىقىشى ۋە شوتا تەۋەسىدىكى يەر - جاي ناملىرى»، «شىنجاڭ تەزكىرىسى»، 1992-يىلى، 2-سان، 48-بەت.

بولۇپ، بۇ مۇز تۆۋرۈكلەر ئۆيدىن يوغان تاشلارنى كۆتىرىپ تۇرىدۇ. شۇڭا بۇ جاي "خادامۇز" دەپ ئاتالغان.

تېكەس: بۇ سۆز ئەسلىي "تېكەس" دېگەن سۆزدىن ئۆزگەرگەن بولۇپ، "تەكشى" دېگەن مەنىدە. ئىلگىرى ھازىرقى موڭغۇلكۈرە بىلەن تېكەس قوشۇلۇپ "تېكەس" دەپ ئاتىلاتتى. 17-ئەسىرگە كەلگەندە بۇ جايغا موڭغۇل ئۇيراتلىرى لاما ئىبادەتخانىسى سالغاندىن كېيىن "قالماقكۈرە" (ھازىرقى موڭغۇلكۈرە)، "قىزىلكۈرە" (ھازىرقى تېكەس) دېگەن ناملار قويۇلغان. "قالماقكۈرە" دېگەن سۆز ئۇيغۇرچە "قالماق بۇتى" دېگەن مەنىدە. "قىزىلكۈرە" دېگەن سۆز ئۇيغۇرچە "قىزىل بۇت" دېگەن مەنىدە.

كۈنەس ۋە بەشتۆپە: كۈنەس رايونى قەدىمدە "بەشتۆپە" دەپ ئاتىلاتتى. بەشتۆپە قەدىمكى يىپەك يولى ئۈستىدىكى مۇھىم يۇرتلارنىڭ بىرى شۇنداقلا تەڭرىتاغنىڭ جەنۇبىدىن شىمالغا ئۆتىدىغان مۇھىم رايونلارنىڭ بىرى ئىدى. ئەينى چاغدىكى يول ھازىرقى كۈنەسكە كىرمەيتتى.

"بەشتۆپە" شۇ جاينىڭ جۇغراپىيىسىگە ئاساسەن قويۇلغان نام بولۇپ، بەشتۆپە ئەتراپىدا "قاراتۆپە"، "ئۈچتۆپە"، "ئارالتۆپە"، "تاشتۆپە" قاتارلىق تۆپىلەر (ئېگىزلىكلەر) بولغاچقا "بەشتۆپە" دەپ نام ئالغان.

ھازىرقى كۈنەسنىڭ ئورنى ئىلگىرى "چەكمەن" دەپ ئاتىلاتتى. 1939-يىلى چاقىپنىڭ ئۈچ كىلومېتىر شىمالىدىكى "چەكمەن" دېگەن يەرگە باشقۇرۇش ئىدارىسى قۇرۇلۇپ نامى "چەكمەن باشقۇرۇش ئىدارىسى" (恰克满) دەپ ئاتالغان. 1942-يىلى چەكمەن باشقۇرۇش ئىدارىسى كۈنەس باشقۇرۇش ئىدارىسىگە ئۆزگەرتىلدى. 1946-يىلى كۈنەس ناھىيىسى تەسىس قىلىنىپ

ئۇيغۇرچە نامى "كۈنەس"، خەنزۇچە نامى "شىنيۈەن" (新源) دەپ ئاتالغان. "كۈنەس" دېگەن نام توغرىسىدا يۈ ۋېيچېڭ ئەپەندى: "كۈنەس—دەريانىڭ نامى، شىنيۈەن(新源) يېڭى سۇ مەنبەسى دېگەن سۆز" ① دەپ كۆرسىتىدۇ.

"كۈنەس" دېگەن نامنىڭ لوغەت مەنىسىگە كەلسەك، كۈنەس ئەسلىي قەدىمكى تىلىمىزدىكى "كۈنلەش" سۆزىدىن ئۆزگەرگەن بولۇپ، "كۈن، قۇياش، ئاپتاپ" دېگەن مەنىدە ②.

يېڭى ھايات كوچىسى: غۇلجا شەھىرىدە. ئىلگىرى "قەلەندەر كوچىسى" دېيىلگەن. روشەن كوچا: غۇلجا شەھىرىدە. ئىلگىرى "ناغرىچى كوچىسى" دەيتتى.

توققۇزتارا: "توققۇزتارا" تۈركىي سۆز بولۇپ، "توققۇز ئېقىن" دېگەنلىك بولىدۇ. بۇ توققۇز تاراننىڭ جۇغراپىيىلىك تۈزۈلۈشىگە ئاساسەن قويۇلغان نامدۇر. خەرىتىدىن توققۇز تاراننىڭ جىرغىلاڭ دەرياسى، جىرغىلاڭ سېيىدىكى توققۇز ئېقىندىن ھاسىل بولغانلىقىنى كۆرۈشكە بولىدۇ.

نارات: نارات ئەسلىي يۇلتۇز تاغلىرىدىكى بىر داۋاننىڭ نامى بولۇپ، ئەسلىدىكى ئاتىلىشى "نارئارت" ئىدى. نارات كەنتى مەشھۇر نارات داۋىنىغا يېقىن بولغاچقا "نارات" دەپ ئاتالغان.

بايىنبۇلاق: ھازىرقى بايىنبۇلاق ئىلگىرى "يۇلتۇز" دەپ ئاتىلاتتى. "يۇلتۇز" ئەسلىي بىر كۆلنىڭ نامى ئىدى. بۇ كۆل ئىلگىرى مەشھۇر كۆللەردىن بولۇپ، ئەسىرلەر داۋامىدا ئۆزگىرىپ

① يۈ ۋېيچېڭ : «شىنجاڭدا يەرلىك ئاپپاراتلارنىڭ تەسىس قىلىنىش تارىخى ۋە يەر ناملىرى تەتقىقاتى»، 159-بەت.

② «ئۇيغۇر كلاسسىك ئەدەبىياتىدىن قىسقىچە سۆزلۈك»، 499-بەت.

كىچىكلەپ كەتكەن ۋە بىرمۇنچىلىغان ئۇششاق كۆللەرگە ئايلانغان. "يۇلتۇز" سۆزى "يۈل+تۈز" دېگەن ئىككى سۆزدىن تۈزۈلگەن. "يۈل" قەدىمكى تۈركىي تىل بولۇپ، "بۇلاق" دېگەن مەنىدە. "تۈز"—"يۇرت" دېگەن مەنىدە^①. "يۇلتۇز" دېگەن سۆز "بۇلاق يۇرتى" دېگەن مەنىدە. "بايىنبۇلاق" موڭغۇلچە "كۆپ بۇلاق" دېگەن سۆز بولۇپ، مەنا جەھەتتىن يۇلتۇزغا ئوخشاش.

2. "ئالتاي" نامى ۋە ئالتاي ۋىلايىتىدىكى بىر قىسىم يەر-جاي ناملىرى

"ئالتاي" قەدىمكى تىلىمىزدا "ئالتۇن" دېگەن سۆز. ئالتاي شەھىرى ئىلگىرى "سارسۇمبە" دەپ ئاتىلاتتى. خەنزۇچە نامى "چىڭخۇا" ئىدى. "سارسۇمبە" ۋە "چىڭخۇا" دېگەن ناملار تارىخىي ماتېرىياللاردا مۇنداق خاتىرىلەنگەن: ھازىرقى ئالتاي شەھىرىنىڭ ئورنى ئىلگىرى كۆچمەن چارۋىچى مىللەتلەر مال باقىدىغان جاي ئىدى. چىڭ سۇلالىسى توڭجىنىڭ دەسلەپكى يىلى يەنى 1862-يىلى تارباغاتاي ئەتراپلىرىدىكى خۇيزۇ ۋە قازاقلار چىڭ سۇلالىسىغا قارشى قوزغىلاڭ كۆتۈردى. بۇ چاغدا چىڭخەي شىنىڭدىن كەلگەن موڭغۇل لاماسى قوتۇقتۇغونغا زالسان چىڭ سۇلالىسىنىڭ قوزغىلاڭنى باستۇرۇشىدا خىزمەت كۆرسەتكەنلىكى ئۈچۈن، چىڭ سۇلالىسى ھۆكۈمىتى ئۇنىڭ تۆھپىسىنى خاتىرىلەش يۈزىسىدىن سارسۇمبە موڭغۇل لاما ئىبادەتخانىسىنى سالدۇرغان. كېيىن بۇ جايغا چارۋىچىلار كۆچۈپ كېلىپ، ئاستا-ئاستا ئاۋات يۇرت بولۇپ قالغان. شۇنىڭدىن باشلاپ بۇ جاينىڭ يەرلىك نامى "سارسۇمبە"،

① مەھمۇت قەشقەرى: «تۈركىي تىللار دىۋانى»، 3-توم، 3-، 169-بەتلەر.

خەنزۇچە نامى "چىڭخۇا" بولغان. 1912-يىلىدىن كېيىن ئۇيغۇرچە نامى "ئالتاي"، خەنزۇچە نامى "ئاشەن" دەپ ئاتىلىدىغان بولغان. 1984-يىلى خەنزۇچە "ئاشەن" دېگەن نام ئەمەلدىن قالدۇرۇلۇپ ئالتاي شەھىرى (阿勒泰市) دەپ ئاتىلىدىغان بولدى^①.

ئېرتىش دەرياسى: ئىرتىش دەرياسى ئالتاي رايونىدىكى ئالتاي تاغ تىزمىلىرىدىن باشلىنىدىغان چوڭ دەريا، شۇنداقلا مەملىكىتىمىز بويىچە شىمالىي مۇز ئوكيانغا قۇيىلىدىغان بىردىنبىر دەريا.

"ئېرتىش" دېگەن نام "ئىرتىش" تىن كەلگەن. «تۈركىي تىللار دىۋانى» دا، "ئىرتىش" نىڭ مەنىسى "سۇدىن ئۆتۈشتە بەسلىشىش" دەپ كۆرسىتىلگەن.

ئىرتىش دەرياسى كۆكتوقاي ناھىيىسىدىكى ئالتاي تاغ تىزمىلىرىنىڭ جەنۇبىي باغرىدىن باشلىنىپ ئالتاي تاغلىرىنىڭ جەنۇبىي ئېتەكلىرىنى بويلاپ غەربكە قاراپ ئېقىپ بۇرۇلتوقاي، ئالتاي، بۇرچىن، قابا ناھىيىلىرىنى كېسىپ ئۆتۈپ، قازاقىستان تەۋەسىدىكى زاپسان كۆلىگە قۇيىلىدۇ. ئۇ يەردىن بىرنەچچە شەھەرلەردىن ئېقىپ ئۆتۈپ ئوب دەرياسىغا قوشۇلىدۇ ۋە ئوب دەرياسىنىڭ بىر تەركىبىي قىسمى سۈپىتىدە شىمالغا قاراپ ئېقىپ، شىمالىي مۇز ئوكيانغا قۇيۇلىدۇ. كۆكتوقاي ناھىيىسىدىن ئوب دەرياسىغىچە بولغان قىسمى "ئىرتىش دەرياسى" دېيىلىدۇ. ئۇنىڭ ئايىغى "ئوب دەرياسى" دېيىلىدۇ.

ئىرتىش دەرياسىنىڭ ئۇزۇنلۇقى 2969 كىلومېتىر. دەريا ۋادىسىنىڭ ئومۇمىي كۆلىمى 107 مىڭ كۋادرات كىلومېتىر.

① 1986-يىللىق «شىنجاڭ يىلنامىسى»، 199—200-بەتلەر ۋە يۇ ۋېيچىڭ: «شىنجاڭدا يەرلىك ئاپپاراتلارنىڭ تەسىس قىلىنىش تارىخى ۋە يەر ناملىرى تەتقىقاتى»، 176—177-بەتلەرگە قارالسۇن.

3- قىسىم جۇڭغار ئويمانلىقى ۋە شىمالىي شىنجاڭدىكى يەر-جايلا رايون ناملىرى

جۇڭگو-قازاقىستان چېگرىسىغىچە بولغان قىسمى 546 كىلومېتىر، ئاپتونوم رايونىمىز ئىچىدىكى ۋادىسىنىڭ كۆلىمى 57 مىڭ 300 كۋادرات كىلومېتىر. ئېرتىش دەرياسىنىڭ شىنجاڭ ئۇيغۇر ئاپتونوم رايونى تەۋەسىدىكى چوڭ تارماق ئېقىنلىرىدىن: قوۋئېرتىش دەرياسى، قايرىتى دەرياسى، قارا ئېرتىش دەرياسى، قران دەرياسى، بۇرچىن دەرياسى، قاپا دەرياسى، بىلەزىك دەرياسى قاتارلىقلار بار.

جېمىنەي: جېمىنەي ناھىيىسى ساۋۇر تېغىنىڭ شىمالىي ئېتىكىگە، ئېرتىش دەرياسىنىڭ جەنۇبىي قىرغىقىغا جايلاشقان. غەربىي قىسمى قازاقىستان بىلەن چېگرىلىنىدۇ. 1930-يىلى جېمىنەي ناھىيىسى تەسىس قىلىنغان. ناھىيىلىك ھۆكۈمەت تۇرۇشلۇق جاي "توپتېرەك" دەپ ئاتىلىدۇ^①.

بۇرچىن: بۇرچىن ناھىيىسى ئالتاي تېغىنىڭ جەنۇبىي ئېتىكىگە، جۇڭغار ئويمانلىقى (يەمەك دالاسى) نىڭ شىمالىي چېتىگە جايلاشقان. شەرقىي قىسمى موڭغۇلىيە بىلەن، شىمالىي قىسمى قازاقىستان بىلەن چېگرىلىنىدۇ. 1919-يىلى ناھىيە تەسىس قىلىنغان.

"بۇرچىن" سۆزى توغرىسىدا نەۋائى ئۆزىنىڭ «مۇھاكىمە-تۇللۇغە تەيىن» دېگەن ئەسىرىدە: "بۇرچىن، تۈركىي تىل بولۇپ، مەنىسى 'چىشى ئۆردەك' دېگەنلىك" دەپ كۆرسەتكەن^②.

كۆكتوقاي: كۆكتوقاي ناھىيىسى ئالتاي تېغىنىڭ جەنۇبىي ئېتىكىگە، جۇڭغار ئويمانلىقى (يەمەك دالاسى) نىڭ شىمالىي چېتىگە جايلاشقان. شىمالىي قىسمى موڭغۇلىيە بىلەن

① «شىنجاڭ يىلنامىسى»، 1986-يىل، 215-بەت.

② ئەلشىر نەۋائى: «مۇھاكىمە تۇللۇغە تەيىن»، 112-بەت.

دىيارىمىزدىكى بىر قىسىم يەر-جايلا ناملىرى ھەققىدە

چېگرىلىنىدۇ. 1941-يىلى ناھىيە تەسىس قىلىنغان. كۆكتوقاي ناھىيىسى يېڭى تەسىس قىلىنغاندا خەنزۇچە نامى "فۇيۈنشىيەن" دەپ ئاتالغان. "فۇيۈن" — يەر ئاستى بايلىقى مول دېگەن مەنىدە. ناھىيە بازىرىنىڭ ئەسلىي يەر نامى "كۆكتوقاي" بولغاچقا، يەرلىك خەلقلەر يەنىلا "كۆكتوقاي" دەپ ئاتايدۇ. 1959-يىلى ناھىيە مەركىزى ھازىرقى ئورنىغا يەنى قوۋئېرتىشقا يۆتكىلىپ فۇيۈن بازىرى تەسىس قىلىنغاندىن كېيىن، ناھىيىلىك ھۆكۈمەت جايلاشقان قوۋئېرتىشنىڭ خەنزۇچە نامى "فۇيۈن"، ئۇيغۇرچە نامى يەنىلا "كۆكتوقاي" دەپ ئاتالدى. «شىنجاڭدىكى يەر ناملىرى توغرىسىدا ئومۇمىي بايان» ناملىق كىتابتا: "كۆكتوقاي تۈركىي تىل بولۇپ، 'كۆك چاتقاللىق' دېگەن مەنىدە" دەپ كۆرسىتىلگەن^①.

قوۋئېرتىش: تارىختا بۇ دەريا ۋادىسىدا ئاق قۇلار كۆپ بولغاچقا "قوۋئېرتىش" دەپ ئاتىلىپ قالغان^②.

چىڭگىل: چىڭگىل ناھىيىسى جۇڭغار ئويمانلىقى (يەمەك دالاسى) نىڭ شەرقىي شىمالىي چېتىگە، ئالتاي تېغىنىڭ شەرقىي جەنۇبىي ئېتىكىگە جايلاشقان. شەرقتە موڭغۇلىيە بىلەن چېگرىلىنىدۇ. 1916-يىلى "بولونخول" ئامبال ياردەمچىسى تەسىس قىلىنغان. 1937-يىلى چىڭگىل باشقۇرۇش ئىدارىسى تەسىس قىلىنغان. 1941-يىلى ناھىيە دەرىجىسىگە كۆتىرىلىپ "چىڭگىل ناھىيىسى" دەپ ئاتالغان. "چىڭگىل ناھىيىسى" دېگەن نام

① نىيۇرۇچىن: «شىنجاڭدىكى يەر ناملىرى توغرىسىدا ئومۇمىي بايان»، خەنزۇچە نەشرى،

148-بەت.

② يۇ ۋېيچىڭ: «شىنجاڭدا يەرلىك ئاپپاراتلارنىڭ تەسىس قىلىنىش تارىخى ۋە يەر ناملىرى

تەتقىقاتى»، 180-بەت.

چىڭگىل دەرياسى نامىدىن كەلگەن. چىڭگىل دەرياسىنى خەنزۇلار "青格勒河" دەپ ئاتايدۇ. چىڭگىل ناھىيىسىنى "青河县" دەپ ئاتايدۇ. 清河 چىڭگىل دەرياسى نامىنىڭ قىسقارتىلىپ ئېيتىلىشى. "چىڭگىل" نامى توغرىسىدا «غەربىي يۇرتتىكى ئوخشاش تىللىق ئەللەر تەزكىرىسى» («西域同文志») دە: "چىڭگىل ئۇيغۇرچە سۆز بولۇپ، مەنىسى 'چوڭ پىيزەك' (تاغ پىيزى) دېگەنلىك بولىدۇ"① دېيىلگەن.

ئۇلۇنگۇر دەرياسى: بۇ دەريا ئالتايدىكى ئەڭ چوڭ دەريا بولغان ئېرتىش دەرياسى بىلەن پاراللېل ئاقىدىغان ئىككىنچى چوڭ دەريا بولۇپ، ئۇ چىڭگىل، كۆكتوقاي، بۇرۇلتوقاي ناھىيىلىرىنى بېسىپ ئۆتۈپ جىلى كۆلى ئارقىلىق بۇرۇلتوقاي كۆلىگە قۇيۇلىدۇ. ئۇلۇنگۇر دەرياسىنىڭ ئۇزۇنلۇقى 382 كىلومېتىر. سۇ يىغىش مەيدانى 18 مىڭ 375 كۋادرات كىلومېتىر.

بولغىن دەرياسى: "بولغىن" سۆزى "بۇلغۇن" دىن ئۆزگەرگەن بولۇپ، "بولغىن دەرياسى" دېگەن نام "بۇلغۇن چىقىدىغان دەريا" دېگەن مەنىدە. "بۇلغۇن" توغرىسىدا «ئۇيغۇرتىلىنىڭ ئىزاھلىق لۇغىتى» دە: "بۇلغۇن—سۆسەر ئائىلىسىگە كىرىدىغان بىرخىل سۈت ئەمگۈچى ھايۋان، ئۇنىڭ تېرىسى كۆپ ئەتىۋار" دەپ چۈشەندۈرۈلگەن②.

بۇرۇلتوقاي كۆلى: بۇ كۆل يۇرتىمىزدىكى مەشھۇر كۆللەرنىڭ بىرى بولۇپ، ئىبنۇر كۆلى ۋە باغراش كۆللىرىدىن قالسا ئۈچىنچى چوڭ كۆل ھېسابلىنىدۇ.

بۇرۇلتوقاي ناھىيىسى: بۇرۇلتوقاي ناھىيىسى جۇڭغار

① نۇرۇچىن: «شىنجاڭدىكى يەر ناملىرى توغرىسىدا ئومۇمىي بايان»، 148-بەت.

② «ئۇيغۇر تىلىنىڭ ئىزاھلىق لۇغىتى»، 1-توم، 507-بەت.

ئويمانلىقى (يەمەك دالاسى)دىكى قۇربان توغۇت (قازانقۇم) قۇملۇقىنىڭ شىمالىي چېتىگە، ئالتاي يايلىقىنىڭ ئوتتۇرىسىغا جايلاشقان. بۇرۇلتوقايدا 1912-يىلى بۇرۇلتوقاي باشقۇرۇش ئىدارىسى تەسىس قىلىنغان. 1914-يىلى باشقۇرۇش ئىدارىسى بۇرۇلتوقاي ھاكىمبەگ مەھكىمىسىگە ئۆزگەرتىلگەن. 1919-يىلى 7-ئاينىڭ 3-كۈنى ناھىيە دەرىجىسىگە كۆتىرىلگەن. 1942-يىلى 1-ئايدىن باشلاپ بۇرۇلتوقاينىڭ نامى خەنزۇچە "فۇخەي" (福海) دەپ ئاتىلىشقا باشلىغان.

"بۇرۇلتوقاي"—دەريا سۈيى بۇرۇلۇپ ئاقىدىغان توقاي (جەينەك) دېگەن سۆز. چۈنكى، ئۇلۇنگۇر دەرياسى ئېرتىش دەرياسى بىلەن پاراللېل ھالدا غەربكە ئېقىپ چىڭگىل، كۆكتوقايلارنى بېسىپ ئۆتۈپ بۇرۇلتوقاي ناھىيىسىدىكى سار توقايغا كەلگەندە بىراقلا شىمالغا 90 گرادوس بۇرۇلۇپ، توقاي (جەينەك) ھاسىل قىلىپ، شىمالغا ئېقىپ، كۆكتاغچىتىن ئۆتكەندىن كېيىن غەربكە بۇرۇلۇپ ئېقىپ، بۇرۇلتوقاي بازىرىغا كېلىپ، ئاندىن جەنۇبقا يەنە 90 گرادوس بۇرۇلۇپ ئېقىپ جىلى كۆلى ئارقىلىق يەنە غەربكە ئېقىپ بۇرۇلتوقاي كۆلىگە قۇيۇلىدۇ. ئۇلۇنگۇر دەرياسىنىڭ كۆپ بۇرۇلۇش ياسىغان مۇشۇ قىسىمنىڭ خەرىتىسى لاتىنچە "S" ھەرپىگە ئوخشايدۇ.

دېمەك، بۇرۇلتوقاي ئۇيغۇرچە سۆز بولۇپ، "دەريا بۇرۇلۇپ ئاقىدىغان توقاي" دېگەن مەنىدىكى سۆزدۇر. «ئۇيغۇر تىلىنىڭ ئىزاھلىق لۇغىتى» دە، توقاينىڭ "قويۇق ئۆسكەن ئورمان ۋە چاتقال" دېگەن مەنىسىدىن باشقا يەنە "ئەگرى-توقاي" دېگەن مەنىسىنىڭمۇ بارلىقى كۆرسىتىلگەن①. بۇرۇلتوقاينىڭ "فۇخەي"

① «ئۇيغۇر تىلىنىڭ ئىزاھلىق لۇغىتى»، 2-قىسىم، 257-بەت.

دېگەن خەنزۇچە نامى "بۇرۇلتوقاي كۆلى" دېگەن نامدىن كەلگەن، خەنزۇچە مەنىسى "بايكۆل" دېگەنلىك بولىدۇ.

قابا ناھىيىسى: 1914-يىلى قابا باشقۇرۇش ئىدارىسى تەسىس قىلىنغان. 1919-يىلى قابا باشقۇرۇش ئىدارىسى قابا ناھىيىسىگە ئۆزگەرتىلگەن. "قابا" دېگەن نام قابا دەرياسىنىڭ نامىدىن كەلگەن. "قابا" — "قaban" (قاۋان) دېگەن تۈركىي سۆزىدىن ئۆزگەرگەن. مەنىسى "ئەركەك توڭگۇز" دېگەنلىك بولىدۇ.

قاناس كۆلى: قاناس كۆلى بۇرچىن دەرياسىنىڭ يۇقىرى ئېقىنىدىكى تارماقلىرىنىڭ بىرى بولغان قاناس دەرياسىنىڭ ئوتتۇرا قىسمىغا جايلاشقان. دەريا سۈيى كۆلنىڭ شەرقىي شىمال تەرىپىدىن كىرىپ غەربىي جەنۇب تەرىپىدىن چىقىپ كېتىدۇ. كۆلنىڭ سۇ يۈزى دېڭىز يۈزىدىن 1374 مېتىر ئېگىز. كۆلنىڭ ئۇزۇنلۇقى 25 كىلومېتىر. كەڭلىكى 1.6—2.9 كىلومېتىر، چوڭقۇرلۇقى 174 مېتىر، شەكلى خۇددى بىر تال ئەگرى تەرخەمەككە ئوخشاپ قالىدۇ. كۆلنىڭ سۇ يۈزى 37.7 كۋادرات كىلومېتىر كېلىدۇ. تەڭرى كۆلىنىڭ سەككىز ھەسسىسىگە تەڭ.

گېئولوگىلارنىڭ ئېنىقلىشىچە، قاناس كۆلى تۆتىنچى دەۋرنىڭ مۇز دەۋرىدە يەنى بۇنىڭدىن 200 مىڭ يىل بۇرۇن پەيدا بولغان. كۆلنىڭ مەنزىرىسى ئىنتايىن گۈزەل، 1986-يىلى دۆلەت دەرىجىلىك تەبىئىي قوغدىلىدىغان رايون قىلىپ بېكىتىلگەن. قاناس كۆلى ئىلگىرى ئۇيغۇرچە "قانسو" دەپ ئاتىلاتتى. "قاناس" "قانسو" نىڭ موڭغۇلچە ئاھاڭ تەرجىمىسى بولۇپ، مەنىسى "مۇقەددەس سۇ" دېگەنلىك بولىدۇ^①.

① «شىنجاڭ گېزىتى»، 1997-يىلى 19-سېنتەبىر خەنزۇچە سانى.

3. "چۆچەك"، "تارباغاتاي" ناملىرى ۋە تارباغاتاي

ۋىلايىتىدىكى بىر قىسىم يەر-جاي ناملىرى

1764-يىلى چىڭ سۇلالىسى ھۆكۈمىتى يەرلىك خەلق تىلىدا "يار" دەپ ئاتىلىدىغان جاي (ھازىرقى قازاقىستاننىڭ "ئولجار" دېگەن يېرى) غا سېپىل سوقۇپ قەلئە ياساپ "جاۋفېڭچېڭ قەلئەسى" (肇丰城) دەپ ئاتىدى ۋە بۇ قەلئەنى تارباغاتاينىڭ مەركىزى قىلدى. 1766-يىلى بۇ قەلئەنى يارنىڭ 100 كىلومېتىر غەربىگە يەنى ھازىرقى چۆچەك شەھىرىنىڭ ئورنىغا يۆتكەپ باشقىدىن سېپىل سوقۇپ، قەلئە ياساپ، "سۇنچىنىڭ قەلئەسى" دەپ ئاتىدى ۋە مەسلىھەتچى ئامبال تۇرغۇزدى. مەسلىھەتچى ئامبال ئىلى جاڭجۇنىگە قارايتتى. بۇ قەلئەنى يەرلىك خەلقلەر "چۆچەك شەھىرى" دەپ ئاتىدى. بۇ قەلئە 1864-يىلى مۇسۇلمان قوزغۇلاڭچىلىرى تەرىپىدىن ۋەيران قىلىندى. 1888-يىلى يېڭىدىن ئىككى قەلئە ياسىلىپ، بىرىسى "مەنچېڭ" (مانچۇ شەھىرى) يەنە بىرىسى "خەنچېڭ" (خەنزۇ شەھىرى) دەپ ئاتالدى. شەرقتىكىسى مانچۇ، غەربتىكىسى خەنزۇ شەھىرى بولۇپ، ئارىلىقى بىر يولدىن ئوشۇق ئىدى. شۇ يىلى چۆچەك بىۋاسىتە قاراشلىق ئەمىنىيەت نازارىتى تەسىس قىلىندى. 1913-يىلى چۆچەك ناھىيىسىگە ئۆزگەرتىلدى. ئەينى چاغدا (مىنگونىڭ دەسلەپكى يىللىرى) چۆچەك شەھىرىدە 500 ئۆيلۈك ئۇيغۇر، 40—40 ئۆيلۈك خۇيزۇ، 20—30 ئۆيلۈك خەنزۇ، 60—70 ئۆيلۈك قازاق بار ئىدى.

چۆچەكنىڭ خەنزۇچە نامى "تاچېڭ" (塔城) بولۇپ، "تارباغاتاي" دېگەن نامدىن قىسقارتىلىپ ئېلىنغان. "تارباغاتاي" چۆچەكنىڭ شىمالىدىكى تارباغاتاي تېغىنىڭ نامىدىن كەلگەن.

«غەربىي يۇرتنىڭ دەريا ئېقىنلىرى» دېگەن كىتابتا: «تارباغاتاي موڭغۇلچە سۆز بولۇپ، 'سۆسەز' دېگەن مەنىدە» دەپ كۆرسىتىلگەن^①.

«تارىخى جەرىدە ئى جەدىدە» دېگەن كىتابتا: «چۆچەك ئىلگىرى 'بىيا' دەپ ئاتىلاتتى. مەنىسى 'ئاقيار' دېگەن سۆز»^②، دەپ كۆرسىتىلگەن.

«چۆچەك» دېگەن نام قاچاندىن بېرى قوللىنىلىۋاتقانلىقى توغرىسىدا يازما ماتېرىيال يوق. چۆچەك توغرىسىدا مۇنداق ئىككى خىل تەسەۋۋۇر قويماقچىمەن:

1. چۆچەك قەدىمكى ئۇيغۇرتىلى بولۇپ، مەنىسى «ياغاچ ئايقۇر» دېگەنلىك بولدى.

خەلقىمىز ئارىسىدا چۆچەك ھەققىدە ئۇزۇن تارىختىن بۇيان داۋاملىشىپ بىزنىڭ زامانىمىزغىچە كەلگەن مۇنداق بىر رىۋايەت بار: قەدىمكى زاماندا بىر جاھانكەشتى ئۆلىما ھازىرقى چۆچەككە كېلىپ، شۇ يەردىكى بۇلاق سۈيىگە نان چىلاپ يەپ، سۇ ئىچىپ چۆچىكىنى قالدۇرۇپ كەتكەنكەن. شۇندىن كېيىن بۇ جاي «چۆچەك» دەپ ئاتىلىپ قالغانكەن.

2. چۆچەك ئەسلىي قەدىمكى ئۇيغۇر تىلىدىكى «چېچەك» دېگەن سۆزدىن ئۆزگەرگەن بولۇپ، «گۈل-غۈنچە» دېگەن مەنىدە^③. چۈنكى، چۆچەك ئوت-چۆپى مول، تۈرلۈك گۈل-چېچەكلەر ئېچىلىپ تۇرىدىغان گۈزەل يايلاق بولغاچقا شۇنداق ئاتالغان بولۇشى

① يۈۋېيچىڭ: «شىنجاڭدا يەرلىك ئاپپاراتلارنىڭ تەسىس قىلىنىش تارىخى ۋە يەر ناملىرى تەتقىقاتى»، خەنزۇچە 166—168-بەتلەر ۋە «شىنجاڭغا ساياھەت»، خەنزۇچە نەشرى، 294-بەت.

② «تارىخى جەرىدە ئى جەدىدە»، 6-بەت.
③ «قەدىمكى ئۇيغۇر تىلى لۇغىتى»، 209-بەت.

مۇمكىن.

يەنسەي دەرياسى: ئىلگىرى «بايىنغول دەرياسى» دەپ ئاتىلاتتى.

شىخو: ھازىر شىخو دەپ ئاتىلىپ كېلىۋاتقان بۇ جاي ئىلگىرى «قاراسۇ» دەپ ئاتىلاتتى. تاڭ سۇلالىسى يىللىرى (مىلادى 657-يىلى) بۇ يەردە قورۇل تەسىس قىلىنىپ «قاراسۇ قورۇلى» دەپ ئاتالغان. 1763-يىلى چىڭ سۇلالىسى بۇ يەرگە بىر قەلئە سېلىپ «چىڭشۈي قەلئەسى» دەپ ئاتىغان. 1783-يىلى چىڭشۈي قەلئەسى يېنىغا يېڭى قەلئە سېلىپ «قاراسۇ» دەپ ئاتىغان.

1886-يىلى «قاراسۇ بىۋاسىتە قاراشلىق نازارىتى» تەسىس قىلىنىپ ئۈرۈمچىگە قارايدىغان بولغان. 1913-يىلى قاراسۇ بىۋاسىتە قاراشلىق نازارىتى «ۋۇسۇ ناھىيىسى» (乌苏县) گە ئۆزگەرتىلىپ، تارباغاتايغا قارايدىغان بولغان. «ۋۇسۇ» (乌苏) ئەسلىي «قاراسۇ» دېگەن ئۇيغۇرچە نامنىڭ خەنزۇچە تەرجىمىسى بولۇپ، «乌» — «قارا» دېگەن مەنىدە، «苏» ئۇيغۇرچە «سۇ» دېگەن سۆزدىن ئېلىنغان.

شىخو ئەسلىي ھازىرقى شىخو (قاراسۇ) نىڭ 20 يول غەربىدىكى بىر كەنتنىڭ نامى بولۇپ، ئۇ «غەربىي سەزلىق» دېگەنلىك بولدى. ئەسلىي «شىخو» دەپ ئاتالغان بۇ يېزا ھازىرمۇ شۇ نامى بىلەن ئاتىلىپ كېلىۋاتىدۇ^①. ھازىرمۇ كونا چەپپەيزە يېنىدا «قاراسۇ» دەپ ئاتىلىپ كېلىۋاتقان بىر كەنت بار^②.

① يۈۋېيچىڭ: «شىنجاڭدا يەرلىك ئاپپاراتلارنىڭ تەسىس قىلىنىش تارىخى ۋە يەر ناملىرى تەتقىقاتى»، 1986-يىلى خەنزۇچە نەشرى، 173—174-بەتلەر ۋە «شىنجاڭغا ساياھەت»، 1990-يىلى خەنزۇچە نەشرى، 77—78-بەتلەر.

② «شىنجاڭ ئۇيغۇر ئاپتونوم رايونىنىڭ خەرىتىلەر توپلىمى»، 76—77-بەتلەر.

3. قىسىم جۇڭغار ئويمانلىقى ۋە شىمالىي شىنجاڭدىكى يەر-جايلا ناملىرى

ئىپتى دەرياسى: بۇ دەريا ھازىرقى شىخو (قاراسۇ) نىڭ 90 كىلومېتىر غەربىدە. ئىپتى دەرياسى ئىلگىرى "گورد دەرياسى" دەپ ئاتىلاتتى. "گورد" تۈركىي قەبىلىلىرىنىڭ بېرىنىڭ نامى^①.

گەنجياخۇ(甘家湖): بۇ "گەن فامىلىلىكىنىڭ كۆلى" دېگەن مەنىدە بولۇپ، بۇ جاي شىخۇ (قاراسۇ) ناھىيىسىنىڭ غەربىدىكى كۈيتۈن دەرياسى بىلەن چىغشور دەرياسىنىڭ ئارىلىقىدا. گەنجياخۇ قەدىمكى ئىلى-ئۈرۈمچى يولىدىكى تاللىق ئۆتۈڭىنىڭ شىمالىدىكى سازلىقنىڭ نامى. گەنجياخۇنىڭ ئەسلى نامى "باباس" ئىدى. بۇ جايدا "باباس" دېگەن بىر كەنتمۇ بار. "باباس" تۈركىي سۆز بولۇپ، مەنىسى "سازلىق" دېگەنلىك بولىدۇ.

سىكېشۇ (四棵树): قەدىمكى ئىلى-ئۈرۈمچى يولىدىكى مەھەللە، ئورنى شىخودىن 38 كىلومېتىر غەربتە. ئەسلى نامى "چىغشور".

ساۋەن: ساۋەن ناھىيىسى ئىلگىرى ماناس ناھىيىسىنىڭ بىر قىسمى ئىدى. مىنگونىڭ 4-يىلى (1915-يىلى) ماناستىن ئايرىلىپ چىقىپ ئايرىم ناھىيە بولغان. يېڭى قۇرۇلغان بۇ ناھىيىگە "ساۋەن ناھىيىسى" (莎湾县) دەپ نام بېرىلگەن. ساۋەننىڭ ئەينى چاغدىكى ئورنى ھازىرقى ساۋەندىن 40 كىلومېتىر شىمالدا ئىدى. 1955-يىلى 7-ئاينىڭ 1-كۈنى ئۆلكىلىك خەلق ئىشلار نازارىتى ساۋەن ناھىيىلىك خەلق ھۆكۈمىتى تۇرۇشلۇق جايىنى 40 كىلومېتىر جەنۇبتىكى سەنداۋخېزىغا^② يەنى ھازىرقى ئورۇنغا كۆچۈرۈشنى

① «ئۇيغۇر كلاسسىك ئەدەبىياتىدىن قىسقىچە سۆزلۈك»، 509-بەت ۋە «شىنجاڭغا ساياھەت»، خەنزۇچە 1994-نەشرى، 80-بەت.

② سەنداۋخېزى: خەنزۇچە «ئۈچ دەريا» دېگەن سۆز، چۈنكى، بۇ يەرگە ئېقىپ كېلىدىغان ئۈچ ئېقىن بار.

دىيارىمىزدىكى بىر قىسىم يەر-جايلا ناملىرى ھەققىدە

قارار قىلغان. شۇندىن كېيىن ئەسلىدىكى ساۋەن ناھىيىسى تۇرۇشلۇق جاي "لاۋساۋەن" (كونا ساۋەن)، سەنداۋخېزى "ساۋەن" دەپ ئاتىلىدىغان بولدى.

"ساۋەن" (莎湾) دېگەن سۆز خەنزۇچە "قۇم قولتۇق" دېگەنلىك بولىدۇ. كونا ساۋەننىڭ ئورنى ماناس دەرياسىنىڭ تۆۋەن ئېقىنىغا جايلاشقان. ماناس دەرياسى بۇ جايدا كەلگەندە يانتۇلىقى كىچىكلەپ، سۇنىڭ ئېقىش تېزلىكى ئاستىلاپ، دەريا سۈيى ئاستا ئاقىدىغان بولغاچقا، يۇقىرى ئېقىمدىن دەريا سۈيى ئېقىتىپ كەلگەن قۇم-لاتىقلار تىنىپ بۇ جايدا 18 قۇم قولتۇق ھاسىل قىلغان. ئىلگىرى بۇ جاي "توقايلىق" دەپ ئاتىلاتتى.

تودوڭ: قەدىمكى ئۈرۈمچى-ئىلى يولىدىكى بىر ئۆتەڭ. ئورنى جىڭدىن 60 كىلومېتىر شەرققە توغرا كېلىدۇ. ئەسلى نامى "كۆلئۆتەڭ" ئىدى.

گورتو: قەدىمكى ئۈرۈمچى-ئىلى يولىدىكى بىر مەھەللە، ئورنى جىڭدىن 97 كىلومېتىر شەرققە توغرا كېلىدۇ. "گورتو" ئەسلى "گورد" سۆزىدىن ئۆزگەرگەن. "گورد" تۈركىي قەبىلىلىرىنىڭ بىرىنىڭ نامى^①. "گورد" دېگەن قەدىمكى نام كېيىنچە "تاللىق" دەپ ئاتىلىدىغان بولدى.

سېجىكازا (四季卡子): قەدىمكى ئۈرۈمچى-ئىلى يولىدىكى بىر مەھەللە. ئەسلى نامى "توغراقچازا" ئىدى.

① «ئۇيغۇر كلاسسىك ئەدەبىياتىدىن سۆزلۈك»، 500-بەت.

ئۈچىنچى باب

بورتالا موڭغۇل ئاپتونوم ئوبلاستى، كۈيتۇن شەھىرى ۋە قاراماي شەھىرىدىكى بىر قىسىم يەر-جاي ناملىرى

1. "بورتالا" نامى ۋە بورتالادىكى بىر قىسىم يەر ناملىرى

"بورتالا" دېگەن نام توغرىسىدا بىرنەچچە خىل چۈشەنچە بار. يۈ ۋېيچېڭ ئەپەندىنىڭ «شىنجاڭدا يەرلىك ئاپپاراتلارنىڭ تەسىس قىلىنىش تارىخى ۋە يەر ناملىرى تەتقىقاتى» دېگەن كىتابىدا: "بورتالا دېگەن نام دەريا نامىدىن كەلگەن. بورتالا دەرياسى ئارشاڭ، بورتالا ناھىيىلىرىنى بېسىپ ئۆتۈپ ئىنۇر كۆلىگە قۇيۇلىدۇ. يازما خاتىرىلەردە يېزىلىشىچە، بورتالا قەدىمكى موڭغۇللارنىڭ ئارشاڭغا قويغان نامى" دەپ كۆرسىتىلگەن. بۇ دەريانىڭ "بورتالا" دەپ ئاتىلىشى يۇقىرى ئېقىمىدىكى "ئارشاڭ" دېگەن نام بىلەن مۇناسىۋەتلىك بولۇشى مۇمكىن. يەرلىك ئامما بورتالانى: بورتالا (bortala) موڭغۇلچە سۆز بولۇپ، "كۈمۈش رەڭ ئوتلاق" دېگەن سۆزدۇر. بۇ جايدىكى ئوتلاقتا پاكار گۈللەر ئېچىلىدۇ. بۇ گۈل قاتلىرىنىڭ ئاستىنقى يۈزى كۈمۈش رەڭدە بولۇپ، شامال چىققاندا پۈتۈن ئوتلاق كۈمۈش رەڭ ئالىدۇ، دەپ چۈشەندۈرىدۇ.

مېنىڭچە يۇقىرىدىكى كۆزقاراشنىڭ ئىلمىي ئاساسى يوق. چۈنكى، بورتالا قەدىمكى زاماندا "بورا" (勃罗) دەپ ئاتىلاتتى^①. مىلادىدىن ئىلگىرىكى 5-ئەسىردىن مىلادى 6-ئەسىرنىڭ باشلىرىغىچە

① «شىنجاڭ يىلنامىسى»، 1986-يىلى ئۇيغۇرچە نەشرى، 2-بەت.

ساكلار، ياۋچىلار، ئۇيسۇنلار ۋە غەربىي تۈركلەر ياشىغان جاي ئىدى. 1620—1629-يىللىرىدىن 18-ئەسىرنىڭ كېيىنكى يېرىمىغىچە جۇڭغار موڭغۇللىرىنىڭ ھۆكۈمرانلىقىدا بولغان. ۋاھالەنكى، "بورا" دېگەن سۆز بۇ جايغا موڭغۇللار كېلىشتىن نەچچە ئەسىر بۇرۇنلا بار ئىدى. "بورا" تۈركىي سۆز بولۇپ، "قارابوران" دېگەن مەنىدە^①. "بورتالا" دېگەن سۆز "بورانلىق دالا" دېگەنلىك بولىدۇ.

ھازىرقى "بورتالا" دېگەن نام قەدىمكى ئۇيغۇرچە سۆز بولۇپ، "بور" قوش مەنىلىك سۆز، "بوران-چاپقۇن" دېگەن مەنىدە^②. "تالا" ئەسلى "دالا" نىڭ يەنە بىرخىل ئېيتىلىشى بولۇپ مەنىسى ئوخشاش^③. "بورتالا" سۆزى "بوران-چاپقۇنلۇق دالا" دېگەن مەنىدە بولۇپ، مەنا جەھەتتىن "بورادالا" بىلەن ئوخشاش. ئەمەلىيەتتەمۇ بورتالانىڭ غەربىدىكى ئالاتاغ ئېغىزى مەملىكەت بويىچە مەشھۇر بوران رايونى ھېسابلىنىدۇ. مەسىلەن، 1980-يىلى 20-ئىيول كېچىسى بۇ جايدا 12 بال بوران چىقىپ شەھەردىكى بىرنەچچە يۈز تۈپ دەرەخنى ئۇرۇۋەتكەن. ئاشلىق، ياغلىق دان پىششىقلاپ ئىشلەش زاۋۇتىنىڭ 15 مېتىر ئۇزۇنلۇقتىكى، تۆت توننا ئېغىرلىقتىكى يەتكۈزۈش ماشىنىسىنى ئون نەچچە مېتىر يەرگە ئۇچۇرۇپ كېتىپ ئاغدۇرۇۋەتكەن.

جىڭ: "جىڭ" ئەسلى دەريا نامى بولۇپ، جىڭ ناھىيىسى جىڭ دەرياسى بويىغا جايلاشقانلىقى ئۈچۈن جىڭ دەرياسى نامى بىلەن ئاتالغان. جىڭ دەرياسى (精河) تەڭرىتاغلىرىنىڭ قار-مۇز

① «تۈرۈكچە-ئۇيغۇرچە لۇغەت»، 126-بەت.

② «قەدىمكى ئۇيغۇر تىلى لۇغىتى»، 95-بەت.

③ «ئۇيغۇر تىلىنىڭ ئىزاھلىق لۇغىتى»، 2-توم، 73-بەت.

سۇلىرىدىن ھاسىل بولغان دەريا بولۇپ، ئىبنۇر كۆلىگە قۇيۇلىدۇ. ئومۇمىي ئۇزۇنلۇقى 80 كىلومېتىر.

«شىنجاڭ نېفىتلىكىنىڭ 40-يىلى» ناملىق كىتابتا: «جىڭ دەياسى ئىلگىرى 'تاشسىر دەرياسى' دەپ ئاتىلاتتى. 'تاشسىر' دېگەن سۆز نېفىتنىڭ كونا ناملىرىنىڭ بىرى بولۇپ ھېسابلىنىدۇ» دېيىلگەن. مۇشۇ ئەسىرنىڭ باشلىرىدا جىڭ دەرياسى ئەتراپىنى چارۋا ھەيدەپ كۆپ قېتىم كەزگەن ۋە بىر ئەسىر ئۆمۈر كۆرۈپ ئالەمدىن ئۆتكەن روزى قاسساپنىڭ تونۇشتۇرۇشىچە، جىڭ دەرياسى «قارا تۆرە دەرياسى» دەپمۇ ئاتىلىدىكەن. چۈنكى، بۇ دەريانىڭ ئاياغ ئېقىنى «قاراتۆرە» دېگەن يۇرتقا بارىدىكەن.

«جىڭ دەرياسى» دېگەن نامغا كەلسەك، «جىڭ» موڭغۇلچە «قاسقان» دېگەن مەنىدە. جىڭ دەرياسى قاقاس چۆللۈكلەرنى بېسىپ ئىبنۇر كۆلىگە قۇيۇلىدىغان دەريا بولۇپ، دەريا لىنىيىسى ئۆتىدىغان جايلار يازدا قاتتىق ئىسسىق بولىدىغان جايلار بولغاچقا، موڭغۇللار ئۇنى «قاسقان دەرياسى» دەپ ئاتىغان^①.

ۋۇتەي(五合): ۋۇتەي قەدىمكى يىپەك يولىنىڭ بىر قىسمى بولغان ئۈرۈمچى-ئىلى يولىدىكى بىر ئۆتەڭ بولۇپ جىڭ ناھىيىسى تەۋەسىدە، جىڭدىن 67 كىلومېتىر، ئۈرۈمچىدىن 490 كىلومېتىر كېلىدۇ. ئىلگىرى «توقۇمچى» دەپ ئاتىلاتتى^②.

داخېيەنزە بازىرى(大河沿子): داخېيەنزە قەدىمكى ئۈرۈمچى-ئىلى يولى ئۈستىدىكى بىر ئۆتەڭ ئىدى، ھازىر جىڭ ناھىيىسىنىڭ بىر بازىرى، ئورنى جىڭ بىلەن ۋۇتەي ئارىلىقىدا،

① يۇ ۋېيچىڭ: «شىنجاڭدا يەرلىك ئاپپاراتلارنىڭ تەسىس قىلىنىش تارىخى ۋە يەر ناملىرى تەتقىقاتى»، 146-بەت.

② «شىنجاڭغا ساياھەت»، 84-بەت.

جىڭدىن 51 كىلومېتىر، ۋۇتەيدىن 61 كىلومېتىر كېلىدۇ. داخېيەنزە ئىلگىرى «تولى» دەپ ئاتىلاتتى. «تولى» قەدىمكى تۈركىي سۆز بولۇپ، «تولا، مول، باياشات» دېگەن مەنىدە^①.

2. «كۈيتۈن» نامى ھەققىدە

ئىلگىرى كۈيتۈن ئىلى-ئۈرۈمچى يولىدىكى بىر ئۆتەڭ ئىدى. 1755-يىلى چىڭ سۇلالىسى كۈيتۈندە ھەربىي پونكىت، گازارمىلارنى قۇرغان، كېيىن ھەربىي پونكىت، گازارمىلار بىكار قىلىنىپ رابات تەسىس قىلىنغان. 1912-يىلى كۈيتۈن راباتى ئەمەلدىن قالدۇرۇلۇپ 1913-يىلى شىخو (قاراسۇ) ناھىيىسىگە قارايدىغان كۈيتۈن كەنتىگە ئۆزگەرتىلدى. 1957-يىلى بىخۇئەن 7-دېۋىزىيىسىنىڭ تۇرۇشلۇق جايى قىلىندى. 1975-يىلى 8-ئايدا ئىلى ئوبلاستىغا قاراشلىق ناھىيە دەرىجىلىك شەھەر قىلىندى. شۇ يىلى ئىلى قازاق ئاپتونوم ئوبلاستىنىڭ رەھبەرلىك ئورگىنى كۈيتۈن شەھىرىگە كۆچۈرۈپ كېلىندى. 1979-يىلى 10-ئايدا ئىلى قازاق ئاپتونوم ئوبلاستىنىڭ رەھبەرلىك ئورگىنى يەنە غۇلجا شەھىرىگە يۆتكەلدى.

كۈيتۈن دەرياسى ئىلگىرى «قاراسۇ دەرياسى» دەپ ئاتىلاتتى^②. «كۈيتۈن» تۈركىي سۆز بولۇپ، ئەسلىي «كۈيتۈ» دىن ئۆزگەرگەن، «خىلۋەت جاي» دېگەن مەنىدە^③.

① «شىنجاڭغا ساياھەت»، 84-بەت.

② نىياز كېرىمى: «شىنجاڭنىڭ قەدىمكى كارۋان يوللىرى»، 314-بەت.

③ «تۈركچە-ئۇيغۇرچە لۇغەت»، 477-بەت.

3. "مايتاغ" نامى ھەققىدە

مايتاغ رايونى خەنزۇچە "دۇشەنزى" (独山子) دەپ ئاتىلىدۇ. ئۇيغۇرچە مەنىسى "يالغۇز تاغ" دېگەنلىك بولىدۇ. دۇشەنزى ئەسلىي مائتاغ رايونىنىڭ جەنۇبىدىكى بىر تاغنىڭ خەنزۇچە نامى ئىدى. "دۇشەنزى" دەپ ئاتىلىۋاتقان بۇ تاغ دېڭىز يۈزىدىن ئېگىزلىكى ئاران 860 مېتىر كېلىدىغان پاكار تاغ بولۇپ، ئەسلىي "گىلىن تاغ" دەپ ئاتىلاتتى. ھازىر "دوشەنزى" دېگەن نام گىلىن تېغىنى ئەمەس، بەلكى پۈتۈن مائتاغ رايونىنى كۆرسىتىدىغان نام بولۇپ قالدى. ئەمەلىيەتتە مائتاغ رايونىنى ئۈچ تاغ ئوراپ تۇرىدىغان بولۇپ، جەنۇبتا گىلىن تاغ، غەربتە خەلىپەت تاغ، شەرقتە ئۆچكە تاغ بار.

"مايتاغ" دېگەن نامغا كەلسەك، بۇ ئۇيغۇرچە سۆز بولۇپ، ئىلگىرى بۇ جايدىكى تۇپراق تەركىبىدە مايلىشىش ئالامەتلىرى (مايلاشقان تاش-توپىلار) كۆرۈنگەچكە ئەجدادلىرىمىز "مايتاغ" (ماي چىقىدىغان تاغ) دەپ ئاتىغان. 1906-يىلى جۇڭگو ۋە چەت ئەل گېئولوگىيە ئەترەتلىرى نۇرغۇن تەكشۈرۈشلەرنى ئېلىپ بېرىپ بۇ جايدا نېفىت بارلىقىنى ئېنىقلىغان. 1907-يىلى مەنچىڭ ھۆكۈمىتى روسىيىدىن كىچىك ئىككى ماي ئايرىش قازىنى ئەكىرىپ ئاددىي ئۇسۇلدا كىرىس ئايرىشنى يولغا قويغان. 1937-يىلى 14-يانۋاردا 2-نومۇرلۇق قۇدۇقتىن نېفىت چىققان. شۇ يىلى 1-سېنتەبىردە تۇنجى قېتىم بىنەزىن بىلەن كىرىس ئايرىپ چىقىرىلغان.

4-قىسىم

تارىم ئويمانلىقى ۋە جەنۇبىي شىنجاڭدىكى يەر-جايىلار ناملىرى

بىرىنچى باب

تارىم ئويمانلىقى ۋە تارىم ئويمانلىقىدىكى بىر قىسىم يەر ناملىرى

1. تارىم ئويمانلىقى ۋە "تارىم" نامى توغرىسىدا

تارىم ئويمانلىقى شىنجاڭ ئۇيغۇر ئاپتونوم رايونىنىڭ جەنۇبىي قىسمىغا جايلاشقان بولۇپ، ئۇنىڭ ئەتراپىنى تەڭرىتاغ، قۇرۇم تېغى (كوئىنلون تېغى) ۋە ئالتۇنتاغلار ئوراپ تۇرىدۇ. ئۇ غەربتە پامىر ئېگىزلىكىدىن باشلىنىدۇ. ئۇنىڭ شەرقىي تەرىپى گەنسۇغىچە سوزۇلغان. ئۇزۇنلۇقى 1400 كىلومېتىر. كەڭلىكى 550 كىلومېتىر. يەر كۆلىمى 530 مىڭ كۋادرات كىلومېتىر بولۇپ، مەملىكىتىمىز بويىچە ئەڭ چوڭ ئىچكى قۇرۇقلۇق ئويمانلىقى ھېسابلىنىدۇ. ئۇنىڭ ئەتراپى ئېگىز تاغلار بىلەن ئورالغان، ئويمانلىقنىڭ ئوتتۇرىسى دېڭىز يۈزىدىن 800—1300 مېتىر ئېگىز. غەرب تەرىپى ئېگىز، شەرق تەرىپى پەس، ھاۋاسى قۇرغاق، ئەتراپى (تاغ ياقىسىدىكى جايلار) شېغىللىق ۋە بوستانلىقلار بىلەن ئورالغان. تارىم ئويمانلىقىنىڭ ئوتتۇرىسىدا تەكلىماكان قۇملۇقى بار. ئۇ ئېلىمىز بويىچە ئەڭ چوڭ قۇملۇق ھېسابلىنىدۇ.

تارىم ئويمانلىقىنىڭ سۇ مەنبەسىنى تارىم ۋادىسىنى ئوراپ تۇرغان تاغلاردىكى قار-مۇز سۇلىرىدىن ھاسىل بولغان كۆنچى دەرياسى، دىنار دەرياسى، ئاقسۇ دەرياسى، بوغۇز دەرياسى، كۇچا دەرياسى، ئۆگەن دەرياسى، تېرەن دەرياسى، چاقماق دەرياسى، قىزىل دەرياسى، يەكەن دەرياسى، تىزناپ دەرياسى، گوما

دەرياسى، قاراقاش دەرياسى، يۇرۇڭقاش دەرياسى، سەل دەرياسى، نۇر دەرياسى، كېرىيە دەرياسى، كاچۇڭ دەرياسى قاتارلىق دەريالار ۋە چوڭ-كىچىك ئېقىنلار بولۇپ، جەمئىي 150 تىن ئارتۇق دەريا-ئېقىنلار شەكىللەندۈرىدۇ. "تارىم" قەدىمكى ئۇيغۇر تىلى بولۇپ، "دېھقانچىلىق" ① دېگەن مەنىنى بىلدۈرىدۇ.

دېمەك، قەدىمدە "تارىم" دېگەن نام "دېھقانچىلىق يۇرتى" ياكى "دېھقانچىلىق رايونى" دېگەن مەنىنى بىلدۈرگەن.

ئەجدادلىرىمىز نەچچە مىڭ يىللار ئىلگىرىكى زامانلاردىلا تارىم ئويمانلىقىدىكى پايانسىز كەڭ بوستانلىق ۋە دەريا، كۆللەر ئەتراپىدا تارقاق ئولتۇراقلىشىپ، بۇ زېمىندا دېھقانچىلىق ۋە چارۋىچىلىق بىلەن شوغۇللىنىپ كەلگەچكە "تارىم" (تېرىم) نى ھازىرقى تارىم ئويمانلىقىنىڭ نامى قىلغان. ئۇ چاغلاردا تارىم دەرياسى تېخى شەكىللەنمىگەچكە "تارىم دەرياسى" دېگەن ناممۇ يوق ئىدى. شۇنداقلا "تەكلىماكان" دېگەن ناممۇ يوق ئىدى. كېيىنكى دەۋرلەر تارىم ئويمانلىقىنىڭ ئوتتۇرىسى (ھازىرقى تەكلىماكان) بۇ يەردە يۈز بەرگەن قۇم كۆچۈش ئاپىتى تۈپەيلى قۇملۇشۇپ قېلىن قۇم بارخانلىرى پەيدا قىلغاندىن كېيىن، ئەسلىدە تەكلىماكانغا ئېقىپ كېلىدىغان دەريالار تەدرىجىي ھالدا تەكلىماكانغا كېلەلمەيدىغان بولغان. بۇ دەريا-ئېقىنلارنىڭ سۇلىرى قۇملۇق ياقىسىنى بويلاپ جەنۇبتىن شىمالغا ئېقىش جەريانىدا ئۆزئارا قوشۇلۇپ تارىم دەرياسىنى ھاسىل قىلغان.

① «تۈركچە-ئۇيغۇرچە لۇغەت»، 985-بەت.

2. "تارىم دەرياسى" ۋە "تەكلىماكان" نامى توغرىسىدا

"تارىم دەرياسى" — تارىمغا ئېقىپ بارىدىغان دەريا" دېگەن سۆز. بىزنىڭ ئەجدادلىرىمىز دەريالارنى تۆۋەن ئېقىندىكى شەھەر ۋە يۇرتلار نامى بىلەن ئاتاشنى بىرخىل ئەنئەنە قىلىپ كەلگەن. مەسىلەن، خوتەن دەرياسى، ئاقسۇ دەرياسى، كۇچا دەرياسى، قەشقەر دەرياسى، ئۈرۈمچى دەرياسى دېگەنگە ئوخشاش.

دېمەك، "تارىم" دەريا نامى ئەمەس، بەلكى يەر نامى. بۇ ھەقتە «تۈركىي تىللار دىۋانى» دا مۇنداق ئىزاھات بېرىلگەن: "تارىم ئۇيغۇرلار چېگرىسىدىكى 'كوچا' دېگەن يەرنىڭ يېنىدىكى بىر جاي. بۇ يەر 'ئۇسمى تارىم' دەپمۇ ئاتىلىدۇ. ئۇ يەردە ئاقىدىغان بىر دەريامۇ 'تارىم' دېيىلىدۇ" ①. تارىختا قاراخانىيلار تەۋەسى "ئىسلام ئىلى"، ئىدىقۇت تەۋەسى "ئۇيغۇر ئىلى" دەپ ئاتىلاتتى. بۇلارنىڭ چېگرىسى كوچادىن ئايرىلاتتى. "ئۇيغۇر چېگرىسى" دېگەنلىك — "ئۇيغۇر ئىلى چېگرىسى" دېگەنلىك بولىدۇ. "تەكلىماكان" دېگەن نام سەئىدىيە خاندانلىقىنىڭ ئالدىدىكى دەۋرلەرگە ئائىت يازما ھۆججەتلەردە كۆزگە چېلىقمايدۇ. خوتەندە ئۆتكەن ئەدەبىي موللا ئىسمەتۇللا بىننى موللا نېمەتۇللا موئىزىنىڭ ھىجرىيە 1271-يىلى (مىلادى 1854—1855-يىللىرى) يازغان «تەۋارىخى مۇسقىيىيۇن» (موزىكىچىلار تارىخى) ناملىق رىسالىسىدە مۇنداق بىر جۈملە ئۇچرايدۇ: "پايتەخت ياركەندىن ئاتلانپ تارىم دەرياسىنى بويلاپ تەرك ماكان دەشتىگە شىكارغا يۈزلەندىلەر". بۇنىڭدىن مەلۇمكى، "تەكلىماكان" دېگەن سۆز

① مەمۇت قەشقەرى: «تۈركىي تىللار دىۋانى»، 1-توم، 514-بەت.

بۇنىڭدىن 132 يىل بۇرۇن "تەرك ماكان" دەپ تەلەپپۇز قىلىنغان. "تەرك ماكان" دېگەن سۆز "تاشلاندىق ماكان" دېگەن مەنىدە ①. دېمەك، "تەكلىماكان" دېگەن نام 19-ئەسىرنىڭ ئوتتۇرىلىرى تىلغا ئېلىنغان. "تەكلىماكان" دېگەن نام پەيدا بولۇشتىن ئىلگىرى ھازىرقى تەكلىماكان "لوپ" دەپ ئاتىلاتتى. بۇ ھەقتە تارىخشۇناس موللا موسا سايرامى (1836—1917-يىللار) 1908-يىلى يازغان «تارىخى ھەمىدىي» ناملىق ئەسىرىدە: "بۇ موغۇلىستان تەۋلىكىدىكى ئالتە شەھەرنىڭ شەرق ۋە جەنۇب بۇرچىنىڭ ئارىلىقىدا لوپ دېگەن بىر چوڭ ۋە مەشھۇر زېمىن بار. «تارىخى رەشىدىي» - نىڭ مۇئەللىپى مەرھۇم مىرزا ھەيدەر كوراگانى بۇرۇنقى تارىخچىلارنىڭ كىتابلىرىدىن نەقىل كەلتۈرۈپ يازغان كىتابىنىڭ ئىچىدە لوپ دېگەن جايدا ئون يەتتە چوڭ شەھەرنىڭ بولغانلىقىنى كۆرسەتكەن ۋە شەھەرنىڭ ناملىرى، تەكتى ئەھۋاللىرىنى بىر-بىرلەپ بايان قىلغانىدى ھەم ئادەملىرىنىڭ كۆپلۈكى، زېمىنىنىڭ ئاۋاتلىقىنى يازغانىدى. شەھىرى كىتىك، شەھىرى تەركەن، شەھىرى چەمەن ۋە شەھىرى لوپ دېگەن شەھەرلەر بولسا ئەنە شۇلارنىڭ جۈملىسىدندۇر. ئۇلارنىڭ ئىچىدە شەھىرى كىتىك بىلەن لوپ شەھىرى ھازىرمۇ مەشھۇر. باشقىلىرى بولسا قۇم غەزىپىنىڭ ئاستىدا قالغان. شامال چىقسا بەزىلىرى ئېچىلىپ قالىدۇ-دە يەنە كۆمۈلۈپ قالىدۇ دېگەن گەپلەر بار. بۇ گەپنى بايان قىلىدىغان بولساق، كۈنلەرنىڭ بىر كېچىسى غەزەپ ئىلاھى پەيدا بولۇپ ئاسماندىن خۇددى بالادەك قۇم ياغدۇرۇپتۇ. شەھەر ئادەملىرى بىلەن قوشۇلۇپ قۇمنىڭ ئاستىدا قاپتۇ. ئەفراسىياپنىڭ قەبرىسىمۇ مۇشۇ جايدا دېگەن گەپلەر بار. لوپنىڭ

① «ئۈرۈمچى كەچلىك گېزىتى»، 1987-يىلى 23-سېنتەبىر سانىغا قارالسۇن.

4-قىسىم تارىم ئويمانلىقى ۋە جىنۇبىي شىنجاڭدىكى يىر-جايلاز ناملىرى

شەرقىي چېگرىسى لەنجوسېڭ تەۋەسىدىكى سۇجۇ [ھازىرقى گەنسۇ ئۆلكىسىنىڭ جۇچۈەن (بۇرۇلۇق) ۋىلايىتى]، ساجۇ دېگەن چىن شەھەرلىرىگە ئۇلىنىدۇ. شىمالىي چېگرىسى بولسا قۇمۇل، تۇرپان كورلا قاتارلىق جايلارغا چېگرىداش. غەربىي تەرىپى بولسا شەھىيار، چەرچەن، خوتەن، لاسا، چابە دېگەن ۋىلايەتلەرگە تۇتىشىدۇ. بۇ زېمىن ناھايىتى كەڭرى بىر جايدۇر. ئارىلىقى تۆت-بەش ئايلىق يول مەنزىلى كېلىدۇ دېگەن گەپلەرمۇ بار. بۇ زېمىن خوتەن، ياركەنت، ئاقسۇ، كورلا دەريالىرىدىن ئۆتىدۇ...»^① دەپ يازىدۇ. بۇنىڭدىن مەلۇمكى، يۇقىرىدا بايان قىلىنغان لوپ دەل ھازىرقى تەكلىماكاننىڭ ئۆزىدۇر.

مىلادى 1276-يىلى لوپ ئويمانلىقىدىن ئۆتكەن ئىتالىيلىك ساياھەتچى ماركوپولو «ماركوپولو ساھايەت خاتىرىسى» دە: «چەرچەندىن چىقىپ بەش كۈنلۈك يولنى بېسىپ ئۆتكەندىن كېيىن چۆللۈكنىڭ چېتىدىكى رابات لوپقا بارغىلى بولىدۇ. لوپ چۆللۈكنىڭ كىرىش ئېغىزىغا جايلاشقان. ئاھالىسى ئىسلام دىنىغا ئىتقاد قىلىدۇ. چۆلدىن ئۆتكەنلىكى كارۋانلار ئومۇمەن مۇشۇ لوپ راباتتا بىر مەزگىل يېتىپ دەم ئالىدۇ»^② دەپ يازىدۇ. بۇنىڭدىن لوپ رايونىدا يەنە «لوپ» دەيدىغان ئاۋات شەھەر بولغانلىقىنى كۆرۈۋالغىلى بولىدۇ. بۇ جايدا يەنە «لوپ كۆلى» (لوپنور كۆلى)، «لوپ لەڭگەر» (لوپ جاڭزا)، «لوپ دەرياسى» (كۆنچى دەرياسىنىڭ ئاياغ قىسمىمۇ لوپ دەرياسى دېيىلەتتى) دېگەن ناملار بولغان.

«لوپ» سۆزىنىڭ تىل تەۋەلىكى توغرىسىدا «غەربىي ئەللەر

دىيارىمىزدىكى بىر قىسىم يىر-جايلاز ناملىرى ھەققىدە

سۇ ئېقىنلىرى ھەققىدە» ناملىق ئەسەردە: «تارىم دەرياسى يەنە شەرققە قاراپ ئېقىپ لوپنور كۆلىگە قۇيۇلىدۇ. مۇسۇلمان (ئۇيغۇر) تىلىدا لوپ سۇ يىغىلىپ قالغان جاي دېگەننى بىلدۈرىدۇ»^① دېيىلگەن. قەدىمكى لوپ شەھىرى مىلادى 4-ئەسىردە بىنا قىلىنىپ 15-ئەسىردە قۇم ئاستىدا قالغان. بۇ ئاۋات شەھەردىكى مۇسۇلمان ئۇيغۇر ئاھالىلار قۇمۇل، تۇرپان، چەرچەن، خوتەن، ئاقسۇ تەرەپلەرگە كۆچۈپ بۇ زېمىننى «تەرك» ئەتكەن. شۇنىڭ بىلەن بۇ شەھەر ھازىرقى تەكلىماكاننىڭ بىر قىسمىغا ئايلانغان.

① ئىمىن تۇرسۇن: «تارىمدىن تامچە»، مىللەتلەر نەشرىياتى 1990-يىلى نەشرى، 428-بەت.

① موللا مۇسا سايرامى: «تارىخى ھەمىدىي»، 703-، 704-بەتلەر.

② «ئۈرۈمچى كەچلىك گېزىتى»، 1994-يىلى 2-ماي سانىغا قارالسۇن.

ئىككىنچى باب قەشقەر ۋىلايىتىدىكى بىر قىسىم يەر-جاي ناملىرى

1. قەشقەرنىڭ تارىختىكى ناملىرى ۋە قەشقەر شەھىرىدىكى بىر قىسىم يەر ناملىرى

قەشقەر تارىم ئويمانلىقىنىڭ غەربىي قىسمىغا، قەشقەر دەريا ۋادىسىنىڭ يۇقىرى قىسمىغا جايلاشقان. 1952-يىلى قەشقەر شەھىرى تەسىس قىلىنغان.

بۈگۈنكى قەشقەر شەھىرى مىلادىدىن بۇرۇنقى 2-ئەسىردىن مىلادى 7-ئەسىرگىچە غەربىي يۇرتتىكى 36 دۆلەتنىڭ بىرى بولغان "سولى" دۆلىتىگە تەۋە ئىدى. مىلادى 8-ئەسىرنىڭ باشلىرىدىن ئېتىبارەن "سولى" دېگەن نام ئاستا-ئاستا "قەشقەر" دېگەن نامغا ئۆزگەرگەن.

قەشقەر ئۇيغۇرلارنىڭ 2000 يىلدىن ئارتۇق تارىخقا ئىگە قەدىمىي شەھىرى بولۇپ، تارىختا ئوتتۇرا ئاسىيادىكى مەشھۇر شەھەرلەرنىڭ بىرى، شۇنداقلا شىنجاڭ رايونىنىڭ مەركىزىي شەھەرلىرىنىڭ بىرى بولغان. قەشقەر قەدىمدىن تارتىپ ئۆزىنىڭ گۈللەنگەن سودا-تىجارىتى، قول سانائىتى، باغۋەنچىلىكى، بۇغداي، گۈرۈچ سورتلىرى، ئىلىم-مەرىپىتى، يوقىرى سەنئەت ۋە مەدەنىيىتى بىلەن نام چىقارغان خەلقى زىچ، ئاۋات شەھەر ئىدى. شۇڭا "ئەزىزانە قەشقەر" دەپ نام ئالغان.

قەشقەر تارىختا "سۇلۇغ"، "سولى"، "سۇباش"، "قاشقىر"، "ئوردو كەنت" دېگەن ناملار بىلەن ئاتىلىپ كەلدى. "سولى"

ئەسلىي "سۇلۇغ" دىن ئۆزگەرگەن. قەشقەر شەھىرى تۈمەن دەرياسى، قىزىل دەريا، گەز دەريالىرى ياندىشىپ ئاقىدىغان، سۈيى ئىنتايىن مول بوستانلىقنىڭ ئوتتۇرىسىغا جايلاشقانلىقى ئۈچۈن "سولى"، "سۇلۇق" دەپ ئاتالغان. شۇڭا "سۇلۇق" دېگەن نام قەشقەرنىڭ جۇغراپىيىسىگە تازا باب كېلىدۇ. قەشقەر ئاۋات ئۆستەڭ ياقىسىدا ھازىرغىچە "سۇلۇغ" دەپ ئاتىلىۋاتقان بىر كەنت بار.

قاراخانىيلار دەۋرىدە قەشقەر "كاشىغەر"، "ئوردو كەنت" دېگەن ناملار بىلەن ئاتالغان. مىڭ سۇلالىسى دەۋرىدە "喀实哈" (قاشقار) دەپ خاتىرىلەنگەن. چىڭ سۇلالىسى يىللىرىدا "喀什噶尔" دەپ يېزىلغان. بۇ "قاشقىر" نىڭ ئاھاڭ تەرجىمىسىدۇر. ھالبۇكى، "كاشىغەر"، "قاشقار" دېگەن سۆزلەر "قاشقىر" دېگەن سۆزدىن ئۆزگەرگەن. بۇ يەردىكى "قاش" سۆزى "قاشقىرى" دېگەن مەنىنى بىلدۈرمەي، "دەريانىڭ قېشى" ياكى "دەريانىڭ ياقىسى" دېگەن مەنىنى بىلدۈرىدۇ. "قىر" سۆزى بولسا، "تېرىلغۇ يەر" دېگەن مەنىدىكى سۆز. "قاشقىر" دېگەن سۆز — "دەريا بويىدىكى تېرىلغۇ يەر" ياكى "دەريا بويىدىكى يۇرت" دېگەن مەنىدە قوللىنىلغان.

قەشقەر ئەسكىسار قەدىمىي شەھىرى: قەدىمكى قەشقەر شەھىرىنىڭ ئورنى ھازىرقى قەشقەر شەھىرىنىڭ جەنۇبىدىكى ئەسكىسار كەنتىنىڭ شىمالىدا ئىدى. ھازىر قەشقەرنىڭ شەھەر مەركىزى بىلەن بولغان ئارىلىقى 26 كىلومېتىر كېلىدۇ. "ئەسكىسار" ئەسلىي "ئەسكى ھىسار" دىن ئۆزگەرگەن بولۇپ، "ئەسكى" دېگەن سۆز "كونا" دېگەن مەنىنى "ھىسار" دېگەن سۆز "قورغان" ياكى "قەلئە" دېگەن مەنىنى بىلدۈرىدۇ. بۇ قەدىمىي شەھەرنىڭ تارىخى 2000 يىلدىن ئوشۇق بولۇپ، ھازىر ئاپتونوم رايونىمىز بويىچە

نۇقتىلىق قوغدىلىدىغان ئاسار ئەتىقە ئورۇنلىرىنىڭ بىرىگە ئايلاندى. بۇ قەدىمىي شەھەرنى يەرلىك كىشىلەر "نۇقوت رىشت شەھىرى" دەپ ئاتايدىغان كەلدى.①

قىزىل دەريا: قىزىل دەريا قىرغىزىستاندىكى ئالاي تېغىدىن باشلىنىدۇ. ئومۇمىي ئۇزۇنلۇقى 778 كىلومېتىر. دۆلتىمىز ئىچىدىكى ئېقىش ئۇزۇنلۇقى 600 كىلومېتىر. غەربتىن شەرققە قاراپ ئېقىپ ئۇلۇغچات، قەشقەر كونا شەھەر، قەشقەر شەھىرى، يېڭىشەھەر، پەيزاۋات، مارالبېشى قاتارلىق ناھىيە، شەھەرلەردىن ئۆتۈپ يەكەن دەرياسى بىلەن قوشۇلۇپ، تارىم دەرياسىغا قۇيىلىدۇ. قىزىل دەريا تارىخىي كىتابلاردا "قىزىلسۇ دەرياسى" دەپ ئاتىلاتتى. بۇ دەريا قەشقەر شەھىرىنىڭ 1.5 كىلومېتىر غەربىدە ئىككىگە بۆلۈنۈپ، بىر تارمىقى قەشقەر يېڭىشەھەرنىڭ شىمالىي بىلەن، يەنە بىر تارمىقى جەنۇبىي بىلەن ئۆتۈپ غازكۆلگە بارغاندا يەنە قوشۇلىدۇ، شىمالىي تارمىقى "قەشقەر دەرياسى" دەپ ئاتىلىدۇ. جەنۇبىي تارمىقى "پەيزاۋات دەرياسى" دەپ ئاتىلىدۇ. غاز-كۆلدىن ئۆتكەندىن كېيىن پەيزاۋات دەرياسى بىلەن قەشقەر دەرياسى قوشۇلۇپ "قەشقەر دەرياسى" دېيىلىدۇ.

تۈمەن دەرياسى: تۈمەن دەرياسى بۇلاق سۇلىرىدىن ھاسىل بولغان دائىملىق دەريا ئېقىنى بولۇپ، ئۇ قەشقەر كونا شەھەر ناھىيىسى لەڭگەر يېزىسىدىكى ئاقتامدىن باشلىنىپ، شەھەر رايونىنىڭ غەربىي شىمالىدىن ئېقىپ ئۆتۈپ يېڭى ئۆستەڭ، ئاققاشلارغا بارىدۇ. ئومۇمىي ئۇزۇنلۇقى 38 كىلومېتىر، شەھەر ئىچىدىكى ئېقىش ئۇزۇنلۇقى 15 كىلومېتىر، يىللىق سۇ مىقدارى 205 مىليون كۇب مېتىر.

① «قەشقەر شەھىرىنىڭ خەرىتىلىك يەر ناملىرى تەزكىرىسى»، 225-بەت.

"تۈمەن" سۆزى "10مىڭ" دېگەن مەنىدە قوللىنىلغاندىن باشقا ھازىرقى ناھىيىگە ئوخشاپ كېتىدىغان بىر مەمۇرىي رايون، قوشۇن ياكى قەبىلىنىڭ بىر بىرلىكى مەنىلىرىدىمۇ قوللىنىلغان.①

دېمەك، "تۈمەن دەرياسى" دېگەن سۆز "ناھىيە دەرىجىلىك بىر مەمۇرىي ئورۇننىڭ دەرياسى" دېگەن مەنىدە قوللىنىلغان.

ئەنجان كېچىكى: قەشقەردىن ئەنجانغا بارىدىغان قەدىمكى يول ئۈستىدىكى كېچىك بولغاچقا، "ئەنجان كېچىكى" دەپ نام ئالغان. كېچىك ئورنى قەشقەردىن 27 كىلومېتىر كېلىدىغان ئاۋات ئۆستىڭىدە.

نەزەرباغ يېزىسىدىكى بىر قىسىم يەر ناملىرى

نەزەرباغ: بۇ "نەزەر چۈشكەن باغ" دېگەن مەنىدە رىۋايەت قىلىنىشىچە، بۇنىڭدىن 800 يىل بۇرۇن بۇ جاينىڭ يېرى مۇنبەت، بايلىقى مول بولغانلىقتىن تەدرىجىي ئۆزلەشتۈرۈلگەن، كېيىنچە ئېرىق-ئۆستەڭلەر چېپىلىپ باغ-ۋاران بىلەن قاپلانغان مەنزىرىسى گۈزەل ياخشى جايغا ئايلانغانلىقتىن "نەزەرباغ" دەپ ئاتىلىپ قالغان.

موللازادە كەنتى: ئورنى ئوتتۇرا باغئېرىقتا. "موللازادە" سۆزى "ئۆلىمالارنىڭ ئەۋلادى" دېگەن مەنىدە بولۇپ، موللازادە قەبرىسى مۇشۇ جايدا بولغانلىقتىن بۇ جاينىڭ نامى "موللازادە" دەپ ئاتىلىپ قالغان.

چوڭھويلا كەنتى: ئېيتىشلارغا قارىغاندا، نەزەرباغدا ئىلگىرى ئىمىن ھاجى قاتارلىق ئاكا-ئۇكىلارنىڭ بىر چوڭ ھويلىسى بولغان،

① «بەلبۇرنامە»، مىللەتلەر نەشرىياتى، 1992-يىل نەشرى، 87-بەتتىكى ئىزاھقا قارالسۇن.

4 - قىسىم تارىم ئويمانلىقى ۋە جەنۇبىي شىنجاڭدىكى يەر-جايلا ناملىرى

بۇ نام شۇنىڭدىن كەلگەن. ئاقھويلا كەنتى: بۇ كەنت شەكىللىنىشتىن ئىلگىرى بىر پارچە ئاق يەر ئىكەن. كېيىنچە ئاق يەر بىلەن بۇ يەرگە سېلىنغان ھويلىنىڭ نامى بىرلەشتۈرۈلۈپ "ئاقھويلا" دەپ نام ئالغان.

باغئېرىق كەنتى: ئېرىق سۈيى كەنت ئىچىدىكى چوڭ باغقا ئېقىپ كىرىدىغانلىقتىن كەنت نامى "باغئېرىق" دەپ نام ئالغان. تىم كەنتى: قەدىمكى زاماندا بۇ كەنتتە تىم^① بولغانلىقى ئۈچۈن شۇنداق ئاتالغان. ھازىر بۇ كەنت دائىرىسىدە زورىخان يارلىقى، ئاخۇنۇم يارلىقى، پوچۇما يارلىقى قاتارلىق ئۈچ يارلىق بار. توققۇزتاش كەنتى: كەنت ئىچىدە توققۇز تاشلىق تۈگمەن بولغانلىقتىن كەنت نامى "توققۇزتاش" دەپ ئاتالغان.

يۇمىلاقلا كەنتى: شەھەردىكى بىر قىسىم بايلار مۇشۇ جايغا يۇمىلاق شەكىللىك تومۇزدىن ساقلىنىش داچىسى ياساتقانكەن. كەنتنىڭ نامى شۇندىن باشلاپ "يۇمىلاقلا" دەپ ئاتىلىپ كەلگەن. ئالتەھويلا كەنتى: ئېيتىشلارغا قارىغاندا، بۇ كەنتتە ئولتۇرۇشلۇق توختى خوجا قاسىم دېگەن كىشى ئەڭ بالدۇر ئالتە بالىسىغا ئالتە ھويلا سېلىپ بەرگەنكەن. كەنتنىڭ نامى شۇندىن ئېتىبارەن "ئالتەھويلا" دەپ ئاتىلىپ كەلگەن.

قوشكۆل كەنتى: بۇ كەنتتە ئۆزئارا ئارىلىقى 30 مېتىر كېلىدىغان بىر جۈپ كۆل بولغاچقا، كەنتنىڭ نامى "قوشكۆل" دەپ نام ئالغان.

ئۈزۈمچى كەنتى: ئېيتىشلارغا قارىغاندا، ئىلگىرى بۇ كەنتتە مۇھەممەت ئاكا ئىسىملىك كىشىنىڭ بىر بېغى بولۇپ، باغدا

① تىم—خەۋەر، بەلكە بېرىش ئۈچۈن ئوت ياقىدىغان ئېگىز تۇرا، «ئۇيغۇر تىلىنىڭ ئىزاھلىق لۇغىتى»، 1-توم، 493-بەت

دىيارىمىزدىكى بىر قىسىم يەر-جايلا ناملىرى ھەققىدە

غولىنىڭ توملۇقى 80 سانتىمېتىر كېلىدىغان بىر تۈپ ئۈزۈم بار ئىكەن. ئۈزۈم تەمىنىڭ تاتلىقلىقى بىلەن يىراق-يېقىندا داڭلىق ئىكەن. شۇڭا كەنتنىڭ نامىمۇ "ئۈزۈمچى" دەپ ئاتىلىپ كەلگەن. گۈلباغ كەنتى: بۇ كەنتنىڭ ئەسلى نامى "گالۋاڭ" ئىدى. 1956-يىلى "گۈلباغ" دەپ ئۆزگەرتىلگەن.

شامالباغ يېزىسىدىكى بىر قىسىم يەر ناملىرى

توغراقلىق مازار كەنتى: بۇ جايدا غوجا ساقى غوجامنىڭ قەبرىسى ۋە قەبرىنى ئوراپ تۇرغان توغراقلىق بولغاچقا، كەنت نامى "توغراقلىق مازار" دەپ ئاتالغان.

قۇمتاي كەنتى: رىۋايەت قىلىنىشىچە، قەدىمدە غوجا ساقى غوجامنىڭ بەگزادىسى ئىككى تايچاقنى يېتىلەپ كېلىپ مۇشۇ قۇملۇقتا باققانكەن. شۇڭا "قۇمتاي" دەپ ئاتالغانكەن.

ئوردا ئېرىق بېشى كەنتى: بۇ كەنت پادىشاھ ئوردىسىغا سۇ كىرىدىغان ئېرىقنىڭ باش قىسمىنىڭ ئىككى تەرىپىگە جايلاشقانلىقى ئۈچۈن "ئوردا ئېرىق بېشى" دەپ ئاتالغان.

توققۇز ئوغۇل كەنتى: ئىلگىرى بۇ جايدا ئولتۇرۇشلۇق سۇلايمان ئاخوننىڭ توققۇز ئوغلى بار ئىكەن. بۇ توققۇز ئوغۇل بۇ مەھەللىنى ئىگىلىگەنكەن. كېيىنچە بۇ مەھەللە تەرەققىي قىلىپ كەنتكە ئايلانغانكەن. شۇڭا بۇ كەنتنىڭ نامى "توققۇز ئوغۇل" دەپ ئاتالغان.

كۆكئېرىق ھويلا كەنتى: سۈيى سۈپسۈزۈك ئېقىپ تۇرىدىغان بىر ئېرىق كەنتتىكى ھويلا، ئۆيلەرنىڭ ئوتتۇرىسىدىن ئېقىپ ئۆتكەنلىكى ئۈچۈن مۇشۇنداق ئاتالغان.

يالقۇز قەبرە كەنتى: بۇ كەنتتە ھاجى ئەكبەر خوجامنىڭ يالقۇز

4- قىسىم تارىم ئوبدانلىقى ۋە جىنۇبىي شىنجاڭدىكى يەر-جايلا ناملىرى

قەبرىسى بولغانلىقتىن "يالغۇز قەبرى" دەپ ئاتالغان.

قۇشچى كەنتى: ئىلگىرى بۇ كەنتتە بىر قۇش كۆندۈرگۈچى كىشى بولۇپ، دائىم مۇرسىگە بىر قۇشنى قوندۇرۇپ يۈرۈيدىكەن. شۇڭا بۇ كەنت "قۇشچى" دەپ نام ئالغان.

ئوقچى مەھەللىسى كەنتى: قەدىمدە قەشقەر پادىشاھى مۇشۇ جايدىكى كىشىلەرگە يا ئوقى ياساشنى تاپشۇرغانىكەن. شۇڭا كەنتنىڭ نامىمۇ شۇندىن باشلاپ "ئوقچى مەھەللىسى" دەپ ئاتالغان.

جالا مەھەللىسى كەنتى: جالا—ئەمەلدارلارنىڭ ئەمەلدارلىق تاجىنى كۆرسىتىدۇ. ئېيتىلىشىچە، بۇ مەھەللىدىكى بىر كىشى قەدىمكى زاماندا تۆھپە يارىتىپ ئوردىغا بارغاندا، ئوردا ئۇنىڭغا ئەمەلدارلىق باش كىيىمى تەقدىم قىلغان. ئۇ كىشى ئەشۇ باش كىيىمنى ئېلىپ يۇرتىغا قايتىپ كەلگەن. شۇندىن كېيىن بۇ جاي "جالا مەھەللىسى" دەپ نام ئالغان.

قىزىلدۆۋە كەنتى: رىۋايەت قىلىنىشىچە، قەدىمكى زاماندا قەشقەر پادىشاھى نوقۇت رىشت شەھەرنىڭ مۇداپىئە ئېھتىياجى ئۈچۈن قىزىل دەريانىڭ شىمالىي قىرغىقىدىكى مۇشۇ ئېگىز جايغا ئوت يېقىپ بەلگە بېرىش سۈپىسى ياساتقان. كېيىن رېمونت قىلىنمىغانلىقتىن چىرىپ، كونا راپ قىزىل تۈپلىق دۆۋىگە ئايلانغان. شۇڭا بۇ كەنت "قىزىلدۆۋە" دەپ ئاتالغان.

دۆلەتباغ يېزىسىدىكى يەر ناملىرى

ئارسلانخان كەنتى: قاراخانيلار سۇلالىسىنىڭ پادىشاھلىرىدىن ئەبۇ ھەسەن ئەلى بىننى مۇسا ئەش شىھوت ئارسلان قاراخان مىلادى 998-يىلى خوتەننىڭ بۇددىستلار بىلەن بولغان يېڭىساردىكى ئۇرۇشتا

دىيارىمىزدىكى بىر قىسىم يەر-جايلا ناملىرى ھەققىدە

شېھت بولغان. رىۋايەت قىلىنىشىچە، ئۇنىڭ تېنى يېڭىسار بىلەن يېڭى شەھەرنىڭ ھاراپ ئارىلىقىدىكى قۇملۇققا (ئوردا خېنىمدا) دەپنە قىلىنىپ، بېشى يۆتكەپ كېلىنىپ مۇشۇ جايغا دەپنە قىلىنغانىكەن. شۇڭا بۇ جاي مۇشۇ نام بىلەن ئاتىلىپ كەلگەن.

ھۆسىيىن پەيزۇللا غۇجام كەنتى: ھۆسىيىن پەيزۇللا خوجام مەرىپەتپەرۋەر ئادەم بولۇپ، ئۇنىڭ قەبرىسى مۇشۇ جايدا بولغانلىقتىن كەنتنىڭ نامىمۇ شۇ كىشىنىڭ نامى بىلەن ئاتالغان. ئاقيار كەنتى: ئەسلىدە بۇ يەر قىزىل دەريا قىرغىقىدىكى بىر پارچە ئاق يەر بولغاچقا، مۇشۇنداق ئاتالغان.

چارباغ: قەدىمدە بۇ جايدا خانلىق ئوردىنىڭ باغلىرى بولغاچقا، مۇشۇنداق ئاتالغان.

تۇرپان كوچىسى كەنتى: قەدىمدە زوردۇن ھاكىمبەگ قاتارلىق تۇرپانلىقلار مۇشۇ جايدا ئولتۇراقلاشقانلىقى ئۈچۈن مۇشۇ نام بىلەن ئاتالغان.

تۆت ئوتاق كەنتى: قەدىمدە تۆت ئۆيلۈك دېھقان بۇ جايغا كېلىپ ئولتۇراقلىشىپ، بىنەم ئېچىپ تېرىقچىلىق قىلغاچقا، بۇ كەنت "تۆت ئوتاق" دەپ نام ئالغان.

ئەگرى يار كەنتى: بۇ جاينىڭ يەر تۈزۈلۈشى ئەگرى-توقاي يارلىق بولغاچقا، مۇشۇنداق نام بېرىلگەن. پايئاپ: "سۇ چىقمايدىغان ئېگىز يار" دېگەن مەنىدە، ئورنى ئېگىز، سۇ چىقىرىش قىيىن بولغانلىقتىن، مۇشۇ نام بىلەن ئاتالغان.

ئازادلىق كوچىسى: شىمالىي تەرەپتە چاسا يولىدىن باشلىنىپ جەنۇبىي تەرەپتە ئەگەلەكچى كوچىسىدا ئاخىرلىشىدۇ. ئەسلى نامى "مرزا (كاتىپ) لار كوچىسى" دەپ ئاتىلاتتى. خان ئوردىسىنىڭ مىرزاىلىرى توپلىشىپ ئولتۇراقلاشقاچقا مۇشۇ نام بىلەن ئاتالغان.

1953-يىلى "ئازادلىق كوچىسى" دەپ ئۆزگەرتىلگەن. ساقىيە ئاھالىلەر كومىتېتى: ئورنى قارقى دەرۋازىدا. "ساقىيە" ئەرەب تىلىدا "چىراغقا ياغ قويغۇچى" دېگەنلىك بولىدۇ. ئېيتىشلارغا قارىغاندا، قەدىمدە خان ئوردىسىدىكى مەھرەملەر مۇشۇ جايغا يىغىلىپ ئولتۇراقلاشقانلىقتىن "ساقىيە" دەپ ئاتالغان.

2. "پەيزاۋات" نامى ۋە پەيزاۋات ناھىيىسىدىكى بىر قىسىم يەر ناملىرى

پەيزاۋات قەدىمكى يىپەك يولىدىكى مۇھىم يۇرت شۇنداقلا يىپەك يولىنىڭ مۇھىم ئۆتەڭلىرىنىڭ بىرى بولۇپ، قەدىمدە غەربىي رايوندىكى 36 دۆلەتنىڭ بىرى ئىدى. قاراخانىيلار دەۋرىدە بۇ يەرگە بەگ قويۇلغان. سەئىدىيە خانلىقى دەۋرىدە ھاكىم قويۇلغان. چىڭ سۇلالىسى يىللىرى ئۈچىنچى دەرىجىلىك ھاكىمبەگ قويۇلغان. 1902-يىلى ناھىيە تەسىس قىلىنغان. پەيزاۋات قەدىمدە "قاش" دەپ ئاتالغان بولۇپ، بۇ نام خەنزۇچىدا "جياشى" (伽师) دەپ ساقلىنىپ قالغان. "جياشى" — "قاش" دېگەن ئۇيغۇرچە سۆزنىڭ خەنزۇچە ئاھاڭ تەرجىمىسىدۇر.

قاش توغرىسىدا «تۈركىي تىللار دىۋانى» دا، "قاش" سۆزى "كۆز ئۈستىدىكى قاش"، "قىرغاق"، "قاشتېشى" دېگەن مەنىلەرنى بېرىدىغانلىقى كۆرسىتىلگەن. «قەدىمكى ئۇيغۇرتىلى يادىكارلىقلىرى» دا، "قاش" سۆزى "تۆپە، چوققا" دېگەن مەنىلەرنى بېرىدىغانلىقى كۆرسىتىلگەن. «قەدىمكى تۈركچە تۇرپان تېكىستلىرى» دە، "مەڭگۈ تاش"، "ئاتالغان تاش" دېگەن مەنىلەرنى بېرىدىغانلىقى كۆرسىتىلگەن.

يۇرتىمىزدا قاش نامى بىلەن ئاتىلىپ كەلگەن يەر ناملىرى 50

تىن ئاشىدۇ. بۇنىڭ ئىچىدە "قاش" سۆزىنىڭ "دەريا بويى" مەنىسىدە كېلىدىغانلىرى مۇتلەق كۆپ ساننى ئىگىلەيدۇ. شۇنىڭ ئۈچۈن "قاش" نامى بىلەن ئاتالغان يەر ناملىرىنى "قاشتېشى" مەنىسىدە قوللىنىشتا ئېھتىياتچان بولۇشىمىز كېرەك.

پەيزاۋات ناھىيىسىنىڭ قەدىمكى نامى بولغان "قاش" سۆزىنى "قاشتېشى" دېگەن مەزمۇندا چۈشىنىشكە بولمايدۇ. چۈنكى، پەيزاۋات دائىرىسىدە قاشتېشى چىقىدىغان يەر يوق. شۇڭا "قاش" سۆزىنى "دەريا بويى" دەپ چۈشىنىش كېرەك، چۈنكى پەيزاۋات قىزىل دەريا بويىغا جايلاشقانچا "دەريا بويى" دېگەن نام شۇ يەرنىڭ جۇغراپىيىسىگە ئۇيغۇن كېلىدۇ.

"پەيزاۋات" دېگەن نامنىڭ كېلىپ چىقىشى توغرىسىدا خەلق ئىچىدە ساقلىنىپ كەلگەن قوليازما «پەيزۇللا بەگنىڭ تەجىمىھالى» («زىكرى پەيزۇللا بەگ») دە بايان قىلىنىشىچە، قاراخانىيلار خانلىقىنىڭ ئاخىرقى خانلىرىدىن تابغاچ ئىبراھىم ئىبنى ئەخمەت بۇغرا قاراخان زامانىسىدا (مىلادى 1105—1128-يىللىرى) ئوردا مىرزاىلىرىنىڭ باشلىقى ھارۇن بەگنىڭ پەيزۇللا ئىسىملىك بىر ئوغلى بولغانىكەن. بۇ بەگزادە ئېلى ئىسىملىك يەنە بىر شاھزادە بىلەن شىكارغا چىقىپ ھازىرقى پەيزاۋات ناھىيىسى تەۋەسىدىكى قىزىلسۇ، قوشئاۋات، غولتوغراق قاتارلىق يېزىلار ئورۇنلاشقان كەڭ ۋادىغا كېلىپ قاپتۇ، ئۇلار يېڭى مەھەللە دېگەن يەردە كۈسەنباي ئىسىملىك بىر مەھەللە ئاقساقىلى بىلەن كۆرۈشۈپ ئۇنىڭ ئۇزۇن ھېكايىسىنى ئاڭلاپتۇ، پەيزۇللا بەگزادە ئوردىغا قايتىپ دادىسىدىن مۇشۇ يېڭى مەھەللە ئەتراپىنى قوغۇنزارلىق قىلىپ چىقىشنى ئىلتىماس قىپتۇ. شاھزادە ئېلىمۇ بۇ ئەتراپتىكى ئوتلاق، ئورمانلىقلار، مەھەللىلەر توغرىسىدا سۆزلەپ بېرىپتۇ. كېيىن مىرزا ھارۇن بەگنىڭ تىلىكى ئارقىسىدا خان يارلىق

4-قىسىم تارىم ئۇيغۇرلىقى ۋە جەنۇبىي شىنجاڭدىكى يەر-جايلا ناملىرى

چۈشۈرۈپ، يېڭى مەھەللە ئەتراپىنى بىر بەگلىك يەر قىپتۇ. پەيزۇللا بەگ تۇنجى قېتىم شۇ يەرگە بەگ بوپتۇ، يىپەك يولى بويىغا سېلىنغان "كارۋان ساراي" دېگەن ئۆتەك پەيزۇللا بەگنىڭ بەگلىك ھويلىسى بار يەرگە جايلاشقان بولغاچقا، ئۇ يەردە بارا-بارا چوڭ بازار پەيدا بوپتۇ. مانا شۇ بازارنى سودىگەرلەر "پەيزۇللاننىڭ ئاۋىتى" دەپ ئاتايتتۇ. كېيىن بۇ نام قىسقىراپ "پەيزۇلئاباد" دېيىلىدىغان بوپتۇ^①.

دېمەك، "پەيزاۋات" دېگەن نام قاراخانىيلار دەۋرىدە پەيدا بولغان. موڭغۇل ئىمپېراتورى چىڭگىزخان دەۋرىدىن باشلاپ ئۇيغۇرچە، موڭغۇلچە، خەنزۇچە ھۆججەتلەردە "پەيزاۋات" (牌租阿巴特) دەپ يېزىلغان.

چوكائىقتى ئۆستىڭى: بۇ ئۆستەڭ پەيزاۋات ناھىيىسىدىكى شاپتۇل يېزىسىدا. 1876-يىلى رۇسىيە ئەلچىلەر ئۆمىكىنى باشلاپ رۇسىيىدىن ياقۇپبەگ ھۆكۈمرانلىقىدىكى قەشقەرىيەگە ئەلچىلىككە كەلگەن رۇس كاپىتانى ئا. ن. كروپاتكىن ئۆزىنىڭ «قەشقەرىيە» ناملىق كىتابىدا: "ياندۇرمىدىن 16.5 چاقىرىم ماڭسا، سۈيى ئۇلۇغ بىر ئۆستەڭگە كېلىدۇ. بۇ ئۆستەڭ 'چوكائىقتى ئۆستىڭى' دېيىلىدىكەن. قەدىمكى زاماندا بۇ ئۆستەڭ بىر چوكائىق ئېقىتىپ كەتكەنكەن، شۇندىن باشلاپ بۇ ئۆستەڭنىڭ نامى 'چوكائىقتى ئۆستىڭى' دەپ ئاتىلىپ قاپتىكەن"^② دەپ يازغان.

يۇقىرىدا بايان قىلىنغان مەلۇماتقا ئاساسلانغاندا، ئەينى

① ئىلى غۇپۇر: «پەيزاۋاتنىڭ خەنزۇچە نامى ۋە ئۇنىڭ قەشقەر بىلەن بولغان مۇناسىۋىتى»، «شىنجاڭ تەزكىرىسى»، 1990-يىلى 4-سان، 35-36-بەتلەر ۋە «پەيزاۋات ۋە ئۇنىڭ خەنزۇچە نامى توغرىسىدا ئىزدىنىش»، «شىنجاڭ تەزكىرىسى»، 1988-يىلى 3-4-سانلار، 48-49-بەتلەر.
② ئا.ن. كروپاتكىن: «قەشقەرىيە»، خەنزۇچە نەشرى، 259-بەت.

دىيارىمىزدىكى بىر قىسىم يەر-جايلا ناملىرى ھەققىدە

چاغدىكى چوكائىقتى ئۆستىڭىنىڭ ئورنى ھازىرقى شاپتۇل يېزىسىدىكى ياشلار ئۆستىڭىگە توغرا كېلىدۇ. دېمەك، ھازىرقى "ياشلار ئۆستىڭى" ئىلگىرى "چوكائىقتى ئۆستىڭى" دەپ ئاتالغان. قەشقەر دەرياسىدىن ئايرىلىپ چىققان "پەيزاۋات دەرياسى" مۇ «قەشقەرىيە» دە "پەيزاۋات ئۆستىڭى" دەپ خاتىرىلەنگەن. بۇنىڭدىن قارىغاندا ھازىرقى پەيزاۋات دەرياسى ئىلگىرى "پەيزاۋات ئۆستىڭى" دەپ ئاتالغان.

تەڭنىچچىلىق كەنتى: بۇ يەردە توغراقتىن تەڭنە چېپىپ تىرىكچىلىك قىلىدىغانلار بولغىنى ئۈچۈن، بۇ يەرگە شۇنداق نام بېرىلگەن.

غولتوغراق: ئىلگىرى بۇ جايدا قېلىن كۆز يەتكۈسىز توغراق ئورمانلىقى بار ئىدى. شۇڭا "غولتوغراق" (قېلىن توغراقلىق) دەپ ئاتالغان^①.

لۇڭكۇ(龙口): پەيزاۋات ناھىيىسىدىكى بىر ئۆتەڭ نامى بولۇپ، ئەسلى نامى "كۆۋرۈك" ئىدى. بۇ ئۆتەڭدە كىچىك قورغان بار ئىدى. پەيزاۋاتتىن كەلگەن يول مۇشۇ جايدا كەلگەندە قىزىل دەريانىڭ غەربىگە ئۆتىدۇ. ئەينى چاغدا دەريانىڭ كەڭلىكى 24 مېتىر كېلىدىغان بولۇپ، دەريادا بىرنەچچە ئاراشلىق مەزمۇت كۆۋرۈك بار ئىدى^②.

داش: بۇ يەر پەيزاۋات ناھىيە يېڭىئاۋات يېزىسىنىڭ بەش كىلومېتىر جەنۇبىدا، "داش" بۇ يەردىكى بىر كۆلنىڭ نامى. قەدىمكى ئۇيغۇرتىلىدا تەبىئىي كۆل "داش" دەپ ئاتىلاتتى. "داش" "تەبىئىي كۆل" دېگەن مەنىدىكى سۆز.

① «ئۈرۈمچى كەچلىك گېزىتى»، 1994-يىلى 17-نۆۋەتتە بىرىلدى.
② ئا.ن. كروپاتكىن: «قەشقەرىيە»، خەنزۇچە نەشرى، 261-بەت.

تۇڭگان مازار: بۇ پەيزاۋات-مارالبېشى يولى ياقىسىدىكى بىر مەھەللە نامى بولۇپ، ياقۇببەگ زامانىسىدا بۇ جايدا تۇڭگانلار كۆپ ئۆلگەنكەن. شۇڭا "تۇڭگان مازار" (تۇڭگان قەبرىستانلىقى) دەپ ئاتىلىپ قالغان.

3. "بارچۇق" قەدىمكى شەھىرى ۋە مارالبېشى ناھىيىسىدىكى بىر قىسىم يەر ناملىرى

"بارچۇق" قەدىمكى شەھىرى «تۈركىي تىللار دىۋانى» دا خاتىرىلەنگەندەك، ئۇيغۇرلارنىڭ قەدىمكى ئەجدادى، مەشھۇر قەھرىمانى ئەفراسىياپ قۇرغان قەدىمكى شەھەر. تارىخىي ماتېرىياللاردىن قارىغاندا، بارچۇقنىڭ بىنا قىلىنغانغا 2544 يىل بولدى. بارچۇق دائىرىسىدە قەدىمىي يىپەك يولىدىكى "توققۇز ساراي" قەلئە خارابىسى، "چوڭ تىم"، "كىچىك تىم"، "يۇمىلاق تىم"، "زەي تىم" قاتارلىق بىرقانچە قەدىمىي قەلئە خارابىلىرى بار.

بارچۇق 13-ئەسىرنىڭ باشلىرىغىچە ھەرخىل ناملاردا ئاتالغان. 3-4-ئەسىرلەرگە تەئەللۇق تارىخىي رىۋايەتتە، زۇمرەت ئاتەش ئىسىملىك بىر ئايال ھازىرقى چارباغ يېزىسىنىڭ تۆت كىلومېتىر شىمالىي تەرىپىدىكى "كوناجايقۇمى" دېگەن يەردە ئوردى-سارايلىرىنى سالدۇرۇپ ئاتەش دىنىنى تەرغىپ قىلغان. شۇ مەزگىلدە بۇ جايىنى "ئاتەش شەھىرى" دەپ ئاتىغان. 4-ئەسىرنىڭ ئاخىرى 5-ئەسىرنىڭ باشلىرىدا بۇددا دىنى بىلەن ئاتەش دىنى ئوتتۇرىسىدا ئىختىلاپ پەيدا بولۇپ، بۇددا دىنى مۇخلىسى موقاتىل زۇمرەت ئاتەشنى ئۆلتۈرۈپ، ئۇ تۇرغان ئوردى-سارايىنى ۋەيران قىلىپ، مارالبېشىنىڭ 60 كىلومېتىر شەرق تەرىپىگە جايلاشقان توققۇز

سارايىدا ئوردا-سارايلىرىنى قايتىدىن سېلىپ، بۇ يەرنى "شەھىرى بەربەر" دەپ ئاتىغان. «تۈركىي تىللار دىۋانى» دا خاتىرىلىنىشىچە، 9-ئەسىرگە كەلگەندە قاراخانىيلار بۇ جايدا بارچۇق قەلئەسىنى سالغان. شەھىرى بەربەرنىڭ نامىنى ئۆزگەرتىپ، "بارچۇق" (ھەممە نەرسە چىقىدىغان يەر) دەپ نام قويغان. ئۇنىڭ ئورنى يەنىلا توققۇز سارايىدا بولغان. 12-ئەسىرنىڭ باشلىرىغا كەلگەندە ھەرخىل ئۇرۇشلار تۈپەيلىدىن ۋەيران بولغان. 18-ئەسىرنىڭ باشلىرىغا كەلگەندە سەكسەن، ئاقساقمارال قاتارلىق جايلاردا شەھەرلەر قايتىدىن قۇرۇلغان. 18-ئەسىرنىڭ كېيىنكى يېرىمىگە تەۋە مۇنداق بىر رىۋايەت بار: ئوۋچىلار قاپقان قۇرۇپ بىر مارالنى تۇتۇۋالغان، ئۇنىڭ گۆشلىرىنى يەپ، ئىككى ئاچا قاداپ، بېشىنى ئاچىنىڭ ئوتتۇرىسىغا ئېسىپ قويغانىكەن. شۇنىڭ بىلەن ئەسلىدىكى بارچۇق "مارالبېشى" دەپ ئاتىلىدىغان بولغانىكەن. 3-ئەسىردىن 13-ئەسىرگىچە مەۋجۇت بولۇپ تۇرغان بارچۇقنىڭ قەدىمكى ئورنى كوناجايقۇمىدىكى "ئاتەش شەھىرى"، توققۇز سارايىدىكى "شەھىرى بەربەر" قاتارلىق قەدىمكى شەھەرلەر گوۋۇيۈەن تەرىپىدىن 1957-يىلى، "شىنجاڭ ئۇيغۇر ئاپتونوم رايونى بويىچە نۇقتىلىق مۇھاپىزەت قىلىنىدىغان ئورۇن" دەپ ئېلان قىلىندى.

شاقۇر: مارالبېشىنىڭ بىر كەنتى بولۇپ، ناھىيە بازىرىنىڭ 75 كىلومېتىر شەرقىگە توغرا كېلىدۇ. ئىلگىرى بۇ جاي يەكەن دەرياسى بىلەن قەشقەر دەرياسى ئوتتۇرىسىدىكى تەبىئىي ئىپتىدائىي ئورمانلىق بولۇپ، بۆرە، كىيىك، مارال، يىلپىز قاتارلىق ياۋايى ھايۋانلار توپلىشىپ ياشايدىغان بوستانلىق ئىكەن. 19-ئەسىردىن باشلاپ، ئاھالە كۆپىيىپ، كىشىلەر ئۆستەڭ چېچىپ، سۇ باشلاپ تېرىقچىلىق قىلىپ، بۇ جايىنى مەھەللە تۈسىگە كىرگۈزگەن. يېڭىدىن مەھەللە بولغان بۇ جاي ئەينى چاغدا "ئاقما ئۆستەڭ"

(“ئاقىدىغان ئۆستەڭ” دېگەن مەنىدە) دەپ ئاتالغانىكەن. شارقىراتما ياساپ، تۈگمەن سالغاندىن كېيىن بۇ جاي “شاكور” دەپ ئاتىلىدىغان بولغان. “شاكور” ئەينى چاغدىكى يەرلىك شېۋىدە “شارقىراتما” دېگەن مەنىنى بېرەتتى. يىللارنىڭ ئۆتۈشى بىلەن “شاكور” دېگەن سۆز “شاقۇر”غا ئۆزگەرگەن. شۇنىڭ بىلەن بۇ يۇرتنىڭ كېيىنكى نامى “شاقۇر” دەپ ئاتالغان.

پىچاقسۇندى: بۇ يەر مارالبېشى ناھىيە بازىرىنىڭ 106 كىلومېتىر شەرقىي شىمالغا جايلاشقان. 1864-يىلى كۇچا خانى راشىدىن خوجا قەشقەرگە يۈرۈش قىلىش سەپىرىدە بۇ يەرگە چۈشۈپ، زىياپەت ئۈستىدە بىر سۆڭەكنى چاقماقچى بولغاندا پىچاق ئوتتۇرىدىن سۇنۇپ كەتكەنىكەن. شۇندىن كېيىن يەرلىك كىشىلەر شۇ ئىشنىڭ خاتىرىسى سۈپىتىدە بۇ يۇرتقا “پىچاقسۇندى” دەپ نام بەرگەنىكەن.

جەرەنپاتا كەنتى: ئورنى مارالبېشىدا. بۇ يەر ئىلگىرى سازلىق بولۇپ، ھايۋانلار كىرىپ قالسا پاتقاققا پېتىپ قالىدىغان بولغاچقا، شۇنداقلا بۇ يەرگە بىر جەرەن پېتىپ قالغاچقا، مۇشۇنداق ئاتىلىپ قالغان.

مازارخوجا: بۇ جاي مارالبېشى ناھىيە بازىرىنىڭ 96 كىلومېتىر شەرقىگە جايلاشقان بىر مەھەللە بولۇپ، ئىلگىرى مارالبېشى ناھىيىسىنىڭ بىر كەنتى ئىدى. ھازىر “مازارخوجا قوي فېرمىسى” دەپ ئاتىلىدۇ. “مازار خوجا” دېگەن نامنىڭ كېلىپ چىقىشى ھەققىدىكى تەپسىلاتلار مۇنداق:

1639-يىلى يەركەن خانى ئابدۇللاخان ئاقسۇغا ھۇجۇم قىلىشقا تەييارلىنىۋاتقان چاغدا خوجا مانان ئابدۇلھەكىم، ئابدۇلئەزىز قاتارلىق “خوجا” دەپ ئاتالغان 300 دەك ئادەم ئەنجاندىن ئاقسۇغا كېلىپ، ئاقسۇخاننىڭ قوشۇنىغا قوشۇلغان. 6-ئايدا ئىككى تەرەپ

كەلپىنگە يېقىن جايدا كەسكىن جەڭ قىلغان. جەڭدە ئابدۇلھەكىم، ئابدۇلئەزىز ئاكا-ئۇكا ئېغىر يارىلانغان. لېكىن ئۇلارنىڭ سۇلتان سۈتۈق بۇغراخاننىڭ قەبرىسىنى زىيارەت قىلىش ئارزۇسى كۈچلۈك بولغاچقا، كەلپىن خەلقى بۇ ئىككى ئاكا-ئۇكىنى يولغا سېلىپ قويغان. بۇ ئىككىيلەن شېرىن، لەشلىك قاتارلىق جايلاردىن ئۆتۈپ ھازىرقى مازار خوجىغا كەلگەندە يارىسى تېخىمۇ يامانلىشىپ شۇ يەردە قازا قىلغان. يەرلىك كىشىلەر ئۇلارنىڭ “خوجا” ئىكەنلىكىنى بىلىپ ئۇلۇغلاپ، ئۇلارنى مۇشۇ جايغا دەپنە قىلىپ 82 كۋادرات مېتىر كېلىدىغان چوڭ گۈمبەز ياسىغان (بۇ گۈمبەز ھېلىمۇ بار) ھەمدە يۇرت نامىنى “مازار خوجا” دەپ ئاتاشقان. جىغانكۆل: مارالبېشى ناھىيە بازىرىنىڭ 45 كىلومېتىر شەرقىي شىمالغا جايلاشقان بىر كەنت.

1864-يىلى كۇچا خانى راشىدىن خوجا قەشقەرگە يۈرۈش قىلغاندا بۇ يەردىكى دولان چارۋىچىلىرى ئۇنى قىزغىن كۈتۈۋالغان. راشىدىن خوجا بۇ يەردە جىغانلىق ئارىسىدىكى بىر بۇلاق سۈيىنى ئىسچىپ، كۆڭلى يايىرىغان ھالدا: “چىغلىق بۇلاق سۈيى تاتلىق ئىكەن” دېگەنىكەن. يەرلىك چارۋىچىلار ئۇنىڭ بۇ سۆزىنى تەۋەرىك بىلىپ يۇرت نامىنى “چىغلىق بۇلاق” دەپ ئاتىغانىكەن. 20-ئەسىرنىڭ 20-يىللىرىغا كەلگەندە بۇ نام “جىغانكۆل”گە ئۆزگەرگەنىكەن. 1930-يىللاردىن كېيىن “جىغانكۆل” دېگەن نام ئومۇملاشقان.

چاھارباغ: ناھىيە بازىرىدىن 30 كىلومېتىر شەرققە جايلاشقان يېزا.

مىلادى 8-ئەسىردە مەرغۇپ شاھ بۇ يەردە تۈرلۈك تۈمەن دەل-دەرەخ، ئۇچار قۇشلار بار بولغان كاتتا باغ بىنا قىلغان ھەمدە نامىنى “چاھارباغ” دەپ ئاتىغان. بۇ باغ كېيىنكى دەۋرلەردە

4. قىسىم تارىم ئويمانلىقى ۋە جەنۇبىي شىنجاڭدىكى يەر-جايلا ناملىرى

تۈرلۈك سەۋەبلەر تۈپەيلىدىن يوقۇلۇپ كەتكەن بولسىمۇ، يەرلىك كىشىلەر بۇ يەرنى يەنىلا شۇ نام بىلەن ئاتا پ كەلمەكتە.

دۆلەتباغ يېزىسى: بۇ جاي ئىلگىرى ”توپا“ دەپ ئاتالغان.

19- ئەسىرنىڭ 50—60- يىللىرىغا كەلگەندە بۇ جاي بوستانلىققا ئايلاندۇرۇلۇپ، كۆپ باغلار بنا قىلىنغان. بۇنىڭ بىلەن ”توپا“ دېگەن نام ئىستېمالدىن قېلىپ ”دۆلەتباغ“ دەپ ئاتىلىدىغان بولغان. ھازىر بۇ جاي دۆلەتباغ يېزىسى دېيىلىۋاتىدۇ. يېزىلىق ھۆكۈمەت تۇرۇشلۇق جاي ”قۇمچىقىل كەنتى“ دېيىلىدۇ.

ئاناركۆل يېزىسى: ناھىيە بازىرىنىڭ توققۇز كىلومېتىر غەربىي جەنۇبىغا، كۆلنىڭ سۇ كىرىش ئېغىزى (تومبوغاز كەنتى) ناھىيە بازىرىنىڭ 19 كىلومېتىر غەربىي جەنۇبىغا توغرا كېلىدۇ. ئاناركۆل ئۇزۇن تارىخقا ئىگە تەبىئىي كۆل بولغاچقا، بۇ يەردىكى يېزىمۇ شۇ كۆلنىڭ نامى بىلەن ئاتالغان. يېزىلىق ھۆكۈمەت تۇرۇشلۇق جاي ”قۇمبېشى كەنتى“ دېيىلىدۇ.

ئاناركۆلدە 1942-يىلى سۇ ئامبىرى ياسالغان. ئاناركۆل سۇ ئامبىرىنى ھازىر خەنزۇلار ”خوڭخەيزى شۈيكۇ“ دەپ ئاتايدۇ. يەرلىك ئاھالە يەنىلا ”ئاناركۆل سۇ ئامبىرى“ دەپ ئاتا پ كېلىۋاتىدۇ.

”ئاناركۆل“ دېگەن نام توغرىسىدا ئېيتىشلارغا قارىغاندا، بىر بېلىقچى بوۋاي كۆلگە بېلىق تۇتقىلى كىرىپ كۆل بويدىكى لايداڭدىن بىر سېۋەت ئانار تېپىۋالغان. شۇنىڭدىن كېيىن كىشىلەر بۇ كۆلنى ”ئاناركۆل“ دەپ ئاتاشقانكەن. كېيىنچە بۇ نام يۇرت نامى بولۇپ قالغان.

شامال يېزىسى: بۇ يېزا ناھىيە بازىرىنىڭ 28 كىلومېتىر غەربىي جەنۇبىغا جايلاشقان. 1864-يىلى 6-ئاي مەزگىلىدە كۇچا خانى راشىدىن خوجا بىر قېتىملىق ھەربىي يۈرۈشتە بۇ يەردىن

دىيارىمىزدىكى بىر قىسىم يەر-جايلا ناملىرى ھەققىدە

ئۆتۈپ كېتىۋېتىپ قاتتىق ئىسسىققا دۇچ كەلگەن. ئۇ ئېگىز بىر دۆڭگە چىققاندا سالقىن شامال چىقىپتۇ. بۇنىڭدىن راھەتلەنگەن راشىدىن خوجا خۇشاللىنىپ ”سالقىن شامال چىقتى“ دېگەنكەن، شۇندىن كېيىن بىر قىسىم كىشىلەر بۇ يەرنى مۇقەددەس بىلىپ بۇ يۇرتنىڭ نامىنى ”شامال“ دەپ ئاتىغانكەن.

شامال يېزىسى يېزىلىق ھۆكۈمەت تۇرۇشلۇق جاي ”گۈلباغ كەنتى“ دېيىلىدۇ.

ئاقساقمارال يېزىسى: بۇ يېزا ناھىيە بازىرىنىڭ 45 كىلومېتىر غەربىي جەنۇبىغا توغرا كېلىدۇ. 18-ئەسىردىن ئىلگىرى بۇ جاي ياۋايى ھايۋانلار ماكانلاشقان قويۇق ئىپتىدائىي ئورمانلىق ئىكەن. بىر قېتىم بىر ئوۋچىنىڭ قاپقىنىغا يوغان بىر مارال چۈشۈپ قالغانكەن. ئەمما ئۇ مارال قاپقان زەربىسىدىن پۇتتىنىڭ سۇنۇپ كەتكىنىگە قارىماي قاپقانىنى سۆرەپ قاچقانكەن. شۇندىن كېيىن بۇ جايىنى كىشىلەر ”ئاقساقمارال“ دەپ ئاتايدىغان بوپتۇ. ئاقساقمارال يېزىسى يېزىلىق ھۆكۈمەت تۇرۇشلۇق جاي ”ئاقساقمارال كەنتى“ دېيىلىدۇ.

ئالاغىر يېزىسى: بۇ يېزا ناھىيە بازىرىنىڭ 82 كىلومېتىر غەربىي جەنۇبىغا توغرا كېلىدۇ. ئالاغىر يېزىسى 18-ئەسىردىن كېيىن تەدرىجىي يۇرت بولۇپ شەكىللەنگەن. بۇ يۇرت خەلقى دائىم دېگۈدەك مەھەللىلەر ئارا ئوغلاق تارتىشىش، ئات بەيگىسى، چېلىشىش، قوشقار، خوراز سوقۇشتۇرۇش قاتارلىق پائالىيەتلەرنى ئورۇنلاشتۇرۇپ تۇرىدىكەن. ئوغلاق تارتىشقا قاتنىشىدىغان كوماندىلار ئات رەڭگىنى بىرخىللاشتۇرۇشقىمۇ ئەھمىيەت بېرىدىكەن. بىر قېتىملىق نورۇز بايرىمىدا ئۆتكۈزۈلگەن ئوغلاق تارتىشىشتا ئالاغىر تەۋەسىدىكى ياش چەۋەندازلارنىڭ ھەممىسى مەيدانغا ئالا ئايغىر مىنىپ چۈشكەنكەن. باشقا يەرلىك كىشىلەر

ئۇلارنى "ئالا ئايغىرلىقلار" دەپ ئاتاشقان، شۇندىن كېيىن بۇ نام شۇ يەرنىڭ نامى بولۇپ قالغان. ھازىر بۇ يۇرتنى "ئالاغىر" يېزىسى دەيدۇ. چۈنكى، بۇ يۇرتنىڭ يەرلىك شېۋىسىدە ئايغىرنى "ئالاغىر" دەيدۇ. ئالاغىر يېزىلىق ھۆكۈمەت ئورنى "بازار" دەپ ئاتىلىدۇ. سېرىقئۇيا يېزىسى: بۇ يېزا ناھىيە بازىرىنىڭ 90 كىلومېتىر غەربىي جەنۇبىغا جايلاشقان بولۇپ، 18-ئەسىردىن بۇرۇن بۇ جاي ئاھالە ئولتۇراقلاشمىغان، كەڭ كەتكەن سېرىق بۇيىلىق دالا ئىكەن. 19-ئەسىرنىڭ باشلىرىدا باشقا يۇرتلاردىن بىر بۆلەك كىشىلەر بۇ جايغا كۆچۈپ كېلىپ قوغۇن تېرىپ سېتىپ تىرىكچىلىك قىلغانىكەن. سېرىق بۇيا قوغۇننىڭ ئەڭ ياخشى ئوغۇتى بولغاچقا بۇ جاينىڭ قوغۇنلىرى سەرخىل ۋە تاتلىق ئۆسدىكەن. شۇندىن كېيىن ئۆتكەن-كەچكەنلەر ئارقىلىق بۇ يەرنىڭ قوغۇننىڭ داڭقى باشقا يۇرتلارغا تاراپ، بۇ يۇرتنى "سېرىقئۇيا" دەپ ئاتايدىغان بوپتۇ. يېزىلىق ھۆكۈمەت ئورنى "كۆلبېشى كەنتى" دەپ ئاتىلىدۇ. چوڭقۇرچاق يېزىسى: بۇ يېزا ناھىيە بازىرىنىڭ 108 كىلومېتىر غەربىي جەنۇبىغا جايلاشقان. 18-ئەسىردىن ئىلگىرى بۇ جاينىڭ تۆت ئەتراپى سازلىق ئىدى. 19-ئەسىرگە كەلگەندە باشقا يۇرتلاردىن بىر قىسىم كىشىلەر بۇ يۇرتقا كۆچۈپ كېلىپ بوز يەر ئېچىپ دېھقانچىلىق قىلىشقا باشلىغان. يەر يۈزىنىڭ ئېگىز-پەس، ئوي-چوڭقۇرلۇقى، يەر تۈزۈلۈشى جەھەتتىن "يېڭى ئۆستەڭ" ("ئات چاپسا")، ئاۋات ("ئەيسانىڭ ئاۋىتى") تىن خېلىلا پەس ئىكەنلىكىگە قاراپ، كىشىلەر يۇرت نامىنى "چوڭقۇرچاق" دەپ ئاتىغان. كېيىن بۇ نام ئۆزگىرىپ "چوڭقۇرچاق" دەپ ئاتىلىدىغان بوپتۇ. يۇرتنىڭ يەرلىك شېۋىسىدە "چوڭقۇر" نى "چوقۇر" دەيدۇ. يېزىلىق ھۆكۈمەت ئورنى "كونا بازار" دەپ ئاتىلىدۇ. ئاۋات بازىرى: بۇ بازار ناھىيە بازىرىنىڭ 134 كىلومېتىر غەربىي

جەنۇبىغا جايلاشقان. 18-ئەسىردىن ئىلگىرى قۇم بارخانلىرى بىلەن قاپلانغان قاقاسلىق ئىدى. 18-ئەسىرنىڭ ئاخىرىغا كەلگەندە ھازىرقى يوپۇغا ناھىيىسىنىڭ تېرىم يېزىسىدىن ئەيسا ئىسىملىك بىر ئادەم بۇ جايغا كېلىپ يەر ئېچىپ دېھقانچىلىق قىلغانىكەن، كېلىپ ئولتۇراقلاشقانلار بارا-بارا كۆپىيىپ بۇ يەر ئاۋات بىر بوستانلىققا ئايلانغان، ئەيسا بۇ يۇرتقا بەگ بولغان. شۇندىن كېيىن بۇ يۇرتنىڭ نامى "ئەيسانىڭ ئاۋىتى" دەپ ئاتالغان. بازارلىق ھۆكۈمەت ئورنى قۇم مەھەللە كەنتىدە^①.

4. "يېڭىسار" نامى ۋە يېڭىسار ناھىيىسىدىكى بىر قىسىم يەر ناملىرى

يېڭىسار ئىلگىرى بەگلىك يۇرت ئىدى. 1766-يىلى چىڭ ھۆكۈمىتى ئۇ يەرگە ئاغلاقچى ئامبال تۇرغۇزغان. 1913-يىلى يېڭىسار ناھىيىسى تەسىس قىلىنىپ، قەشقەر مەمۇرىي رايونىغا قارىغان.

"يېڭىسار" ئەسلىي "يېڭى ھىسار" دىن ئۆزگەرگەن بولۇپ، "يېڭى قورغان" ياكى "يېڭى قەلئە" دېگەن مەنىدە.

مىلادى 982-يىلى ھازىرقى توپلۇق يېزىسىنىڭ مۇزلۇق دېگەن يېرىگە بىر قورغان ياسىلىپ "يېڭى ھىسار" دېگەن نام بېرىلگەن. شۇندىن باشلاپ "يېڭىسار" دېگەن نام بۇ يۇرتنىڭ نامى بولۇپ

① مارالبېشى ناھىيىسىدىكى يەر ناملىرىنى يېزىشتا تۆۋەندىكىدەك مەنبەلەردىن پايدىلىندى: تۇرغۇن راخمان: «بارچۇق (مارالبېشى) تىكى يەر-جاي ناملىرى توغرىسىدا»، «ئۈرۈمچى كەچلىك گېزىتى»، 1992-يىلى 26-سانى.

«شىنجاڭ ئۇيغۇر ئاپتونوم رايونىنىڭ يەر ناملىرى توپلىمى»، 160-، 170-بەتلەر.

«شىنجاڭ ئۇيغۇر ئاپتونوم رايونىنىڭ خەرتىلەر توپلىمى»، 147-، 148-بەتلەر.

4-قىسىم تارىم ئويمانلىقى ۋە جەنۇبىي شىنجاڭدىكى يەر-جايلا ناملىرى
قالغان^①.

ئۇچار: يېڭىسار ناھىيىسىدىكى بىر يېزىنىڭ نامى. بۇرۇن بۇ يېزىنىڭ دېھقانلىرى يېڭىسار بازىرىغا بېرىشتا ئۇچار بىلەن قاغوي كەنتى ئوتتۇرىسىدىكى چوڭ ياردىن سۇ كېچىپ ئۆتىدىكەن. يارغا سۇ كۆپ كەلگەندىمۇ ئۇلار ئۆتۈپ كېتەلەيدىكەن، لېكىن باشقا يۇرت كىشىلىرى ئۆتۈپ كېتەلمەيدىكەن، شۇ سەۋەبتىن باشقا يۇرت كىشىلىرى ئۇچار دېھقانلىرىنىڭ جاسارتىگە ھەيران بولۇپ، ئۇلارنى "قانائىلىق ئۇچارلار" دەپ ئاتىشىدىكەن. شۇندىن كېيىن يىللارنىڭ ئۆتۈشى بىلەن بۇ يېزىنىڭ نامى "ئۇچار" بولۇپ قالغانىكەن.

لومپا يېزىسى: بۇ يېزا يېڭىسار بازىرىدىن 15 كىلومېتىر كېلىدۇ. قاراخانىيلار خانىدانلىقى دەۋرىدە بۇ جاي ئۇرۇشتا يارىلانغانلار ۋە ئۇرۇشقا قاتنىشالمايدىغان كېسەل، مېيىپىلارنى مەخسۇس باقىدىغان جاي ئىكەن. شۇڭا بۇ يۇرت نامىنى "لومپا" يەنى "يارماس" دېگەن نام بىلەن ئاتىغان. "لومپا" — قەدىمكى تۈركىي سۆزدۇر.

توپلۇق يېزىسى: بۇ يېزا ناھىيە بازىرىدىن 24 كىلومېتىر شەرقىي جەنۇبقا توغرا كېلىدۇ. خاتىرىلىنىشىچە، قاراخانىيلار خانى يۈسۈپ تىكىن مىلادى 1006-يىلى قاراخانىيلارغا قاراشلىق 140 مىڭ كىشىلىك ئىسلام لەشكەرلىرىنى باشلاپ، خوتەن بۇددىست قوشۇنلىرىغا جازا يۈرۈشى قىلماقچى بولغان. بۇ قوشۇنلار ھازىرقى توپلۇق يېزىسىغا توپلانغان، ئاندىن يۈسۈپ تىكىن قوماندانلىقىدا خوتەنگە يۈرۈش قىلغان، شۇڭا بۇ ئۇلۇغ كۈننى خاتىرىلەش

① تورغۇن ئۆمەر: «يىپەك يولىدىكى مۇھىم ئۆتەڭ—يېڭىسار»، «شىنجاڭ گېزىتى»، 1998-يىلى 21-ئاپرېل سانى.

دىيارىمىزدىكى بىر قىسىم يەر-جايلا ناملىرى ھەققىدە

يۈزىسىدىن بۇ يۇرت نامىنى "توپلۇق" يەنى "توپلانغانلار جايى" دەپ ئاتىغان. توپلۇق يېزىلىق ھۆكۈمەت تۇرۇشلۇق جايىنىڭ ئەسلى نامى "كەلپىن كەنتى" دېيىلىدۇ.

تېۋىز: بۇ سۆز ئەسلىي "تەبرىز" سۆزىدىن ئۆزگەرگەن. قاراخانىيلار دەۋرىدە قەشقەر ئىسلام قوشۇنلىرىغا ياردەم بېرىش ئۈچۈن قاراخانىيلارنىڭ باشقۇرۇشىدىكى جايلاردىن نۇرغۇن ئۆلىمالار، سەركەردىلەر ۋە قوشۇنلار قەشقەرگە كېلىپ قەشقەر ئىسلام قوشۇنلىرى بىلەن بىرلىكتە خوتەن بۇددىست قوشۇنلىرى بىلەن جەڭ قىلغان. ئۇلار ئىچىدىكى نۇرغۇن ئۆلىما، سەركەردىلەر بۇ ئۇرۇشتا قازا قىلىپ، ئۇلارنىڭ جەسەتلىرى مۇشۇ تۇپراققا كۆمۈلگەنىكەن. ئەزەربەيجاننىڭ تەبرىز شەھىرىدىن ياردەمگە كەلگەن پىدائىيلاردىن خوجا ئابدۇل موزەپپەر تەبرىزى، ئەبۇل مەنسۇر تەبرىزى دېگەن ئىككى سەركەردە ھازىرقى تېۋىز دېگەن جايدا جەڭ قىلىپ قازا قىلغان. ئۇلارنىڭ جەسەتلىرى مۇشۇ جايدا دەپنە قىلىنغان. شۇلارنىڭ ھۆرمىتى ئۈچۈن بۇ جايىنى "تەبرىز"، "تەبرىز مازىرى" دەپ ئاتىغان. كېيىنچە "تەبرىز" سۆزى "تېۋىز" دەپ ئۆزگىرىپ تەلەپپۇز قىلىنىدىغان بولۇپ قالغان^①.

شەھەر يېزىسى: شەھەر يېزىسى خەنزۇچە "城关乡" (چىڭگۈەنشياڭ) دېيىلىدۇ. يېزىلىق ھۆكۈمەت تۇرۇشلۇق جايىنىڭ ئەسلى نامى "ئاق مەسچىتئالدى كەنتى" دەپ ئاتىلاتتى. چولپان يېزىسى: ھازىرقى چولپان يېزىسىنىڭ يېزىلىق ھۆكۈمەت تۇرۇشلۇق جايىنىڭ ئەسلى نامى "يۇقىرىقى ئېرىق كەنتى" دەپ ئاتىلاتتى.

① يۇنۇس سەمەت: «يېڭىسار ناھىيىسىدىكى بەزى يەر ناملىرىنىڭ تارىخىي مەنبەسى توغرىسىدا»، «ئۈرۈمچى كەچلىك گېزىتى»، 1994-يىلى 30-نويابىر سانى.

ھاڭشىن يېزىسى(芒辛乡): ھازىرقى ماڭشىن يېزىسىنىڭ يېزىلىق ھۆكۈمەت تۇرۇشلۇق جايىنىڭ ئەسلىي نامى "ئارا مەھەللە" ئىدى.

ساغان يېزىسى: ساغان يېزىسىنىڭ يېزىلىق ھۆكۈمەت تۇرۇشلۇق جايىنىڭ ئەسلىي نامى "بازاربېشى كەنتى" دەپ ئاتىلاتتى. "ساغان"—بىرخىل دورا ئۆسۈملۈكىنىڭ نامى.

يېڭىيەر يېزىسى: يېڭىيەر يېزىسى يېزىلىق ھۆكۈمەت تۇرۇشلۇق جاي "ۋەخپەئېرىق كەنتى" دەپ ئاتىلاتتى.

سىيىتلە يېزىسى: سىيىتلە يېزىسىنىڭ يېزىلىق ھۆكۈمەت تۇرۇشلۇق جايىنىڭ ئەسلىي نامى "كەنتتېرىق" ئىدى.

ئېگىز يەر يېزىسى: يېزىلىق ھۆكۈمەت تۇرۇشلۇق جاي "تاغلىق ئېرىق" دەپ ئاتىلاتتى.

بېلىق مەيدانى: بېلىق مەيدانى تۇرۇشلۇق جاي "يېڭى بازار كەنتى" دەپ ئاتىلاتتى.

5. "مەكت"، "پوسكام"، "قاغلىق"، "تاشقۇرغان"

ناملىرى توغرىسىدا

مەكت ناھىيىسى: كوئىنلون تېغىنىڭ شىمالىي ئېتىكىگە، تەكلىماكان قۇملۇقىنىڭ جەنۇبىي چېتىگە، تارىم ئويمانلىقىنىڭ غەربىي قىسمىغا، زەرەپشان ۋە تىزناپ دەريالىرىنىڭ ئوتتۇرا ۋە تۆۋەن ئېقىنىغا جايلاشقان. مەكت ناھىيىسى مىلادىنىڭ باشلىرى ساھارباي دۆلىتىگە تەۋە ئىدى. مىنگونىڭ 17-يىلى(1928-يىلى)دىن ئىلگىرى مارالبېشى ناھىيىسىنىڭ بىر چوڭ كەنتى ئىدى. 1928-يىلى 3-دەرىجىلىك ناھىيە تەسىس قىلىنىپ، قەشقەر ۋىلايىتىگە قارايدىغان بولغان.

"مەكت" تۈركچە "مەكى" (maki) دېگەن سۆزدىن ئۆزگەرگەن، "مەكى" — "قويۇق ئورمانلىق" دېگەن سۆز^①.

"قويۇق ئورمانلىق" دېگەن بۇ نام مەكتىنىڭ "چۆلىدىكى بوستانلىق" دېگەن قەدىمىي نامىغا تازا باب كېلىدۇ. كىشىلەر ھېلىمۇ مەكتىنى "چۆلىدىكى بوستانلىق" دەپ تەرىپلەيدۇ. قەدىمكى زاماندا مەكت تەۋەسى قېلىن ئورمانلىق ئىدى.

پوسكام: پوسكام ناھىيىسى قورۇم (كوئىنلون) تېغىنىڭ شىمالىي ئېتىكىگە، تارىم ئويمانلىقىنىڭ غەربىي چېتىگە، يەكەن دەرياسىنىڭ شەرقىي قىرغىقىغا جايلاشقان. پوسكام ئىلگىرى قاغلىق ناھىيىسىنىڭ بىر قىسمى ئىدى. مىنگونىڭ 10-يىلى (1921-يىلى) پوسكام ناھىيىسى تەسىس قىلىنغان.

پوسكام قەدىمدە "زەرەپشان" دەپ ئاتىلاتتى. بۇ نام "زەرەپشان دەرياسى" دېگەن نامدىن كەلگەن. ھازىر بۇ نام خەنزۇچىدا "زېپۇ"(泽普) دەپ ساقلىنىپ قالغان. "پوسكام"— "قاراۋۇل ئېغىزى" دېگەن سۆز^②.

قاغلىق: قەدىمكى يىپەك يولىنىڭ جەنۇبىي لىنىيىسىدىكى مۇھىم بازار بولۇپ، مىلادىدىن بۇرۇنقى 59-يىلى غەربىي يۇرتتىكى 36 دۆلەتنىڭ بىرى بولغان. غەربىي ۋە شەرقىي خەن سۇلالىسى دەۋرىدە ئۇنىڭ شىمالىي تەرىپى يەكەنگە، ئوتتۇرا قىسمى ھازىرقى قاغلىق بازىرىنىڭ 19 كىلومېتىر غەربىي جەنۇبىدىكى كۆكيارنى مەركەز قىلغان جىغان دۆلىتى(子合国) گە، غەربىي جەنۇبىي تەرىپى "پودوساپۇرا" (漂莎) دەپ ئاتىلىدىغان سېيا (sieia) دۆلىتى (西夜国) گە تەۋە بولغان. قاغلىق «كېيىنكى خەننامە» بۇددا

① «تۈركچە-ئويغۇرچە لۇغەت»، مىللەتلەر نەشرىياتى، 1989-يىلى نەشرى، 508-بەت.

② «ئۇرۇمچى كەچلىك گېزىتى»، 1998-يىلى 16-ئىيۇن سانى.

4- قىسىم تارىم ئوبدانلىقى ۋە جەنۇبىي شىنجاڭدىكى يەر-جايلار ناملىرى

ئەللىرى خاتىرىسى» دە «子合国» (جىغاپ دۆلىتى)، «ئىبادەتخانا خاتىرىسى» دە: «洮波国» (چاكوڭ دۆلىتى)، «غەربىي يۇرتنىڭ خەرىتىلىك تەزكىرىسى» دە «哈而嘴里克» (قارغىلىق) دېيىلگەن. «يېڭى تاڭنامە. غەربىي يۇرت تەزكىرىسى» دە «洮波» خەن دۆلىتىدىكى «子合国» (جىغاپ) دۆلىتىنى كۆرسەتكەن. جىغاپ دۆلىتىنى كېيىنكى چاغلاردا ئودۇن (于阗) ئۆزىگە قوشۇۋالغان. مىڭ ۋە چىڭ سۇلالىسى دەۋرىدە يەكەنگە قارايدىغان بولغان. ئەينى چاغدىكى خانلىق (قاغانلىق) ئورنى ھازىرقى قاغىلىق ناھىيە بازىرىنىڭ شەرقىگە توققۇز كىلومېتىر كېلىدىغان «موڭگال» دېگەن جايدا ئىدى، كېيىن شەھەرنىڭ غەربىگە—ھازىرقى قاغىلىق ناھىيە بازىرىنىڭ ئالتە كىلومېتىر شەرقىدىكى «سايپېرىق» قا يۆتكەلگەن. 1883-يىلى (گۇاڭشۈينىڭ 9-يىلى) قاغىلىق ناھىيىسى تەسىس قىلىنىپ خەنزۇچە نامى «يېپېڭشىيەن» (叶城县) دەپ ئاتالدى. «يېپېڭ» دېگەن نام «叶尔羌河» (يەركەن دەرياسى) نامىدىن كەلگەن. شۇندىن كېيىن بۇ ناھىيىنىڭ خەنزۇچە نامى «يېپېڭ»، ئۇيغۇرچە نامى «قاغىلىق» دەپ ئاتىلىدىغان بولدى.^① ھازىرقى قاغىلىق ئىلگىرى قاغىچىراپ ياتقان بوز يەر ئىدى. «سۇلتان سەئىدخان قاغىچىراپ ياتقان دېھقانچىلىق رايونلىرىغا ئاھالە كۆچۈردى، خوتەن بىلەن يەكەن ئارىلىقىغا جايلاشقان بۈگۈنكى قاغىلىق بازىرى شۇ مەزگىلدە ۋۇجۇدقا كەلگەن»^②.

«قارغىلىق» دېگەن يەر نامى توغرىسىدا ئىككى خىل قاراش مەۋجۇت: بىرىنچى، «قاغىلىق» ئەسلىي «قالغۇلۇق» تىن

① نىيۇرۇيچېن: «شىنجاڭدىكى يەر ناملىرى توغرىسىدا ئومۇمىي بايان»، خەنزۇچە نەشرى، 132-بەت.

② ليۇ زىشاۋ: «ئۇيغۇر تارىخى»، مىللەتلەر نەشرىياتى، 1987-يىلى نەشرى، 168-بەت.

دىيارىمىزدىكى بىر قىسىم يەر-جايلار ناملىرى ھەققىدە

ئۆزگەرگەن دەپ قاراش. پېشقەدەملەرنىڭ ئېيتىشىچە، قاغىلىق— يېرى مۇنبەت، سۈيى ئەلۋەك، خەلقى باياشات ۋە مېھماندوست، ئۇنىڭ ئۈستىگە يېڭىدىن ئېچىلىۋاتقان، ئەمگەك كۈچىگە مۇھتاج يۇرت بولغاچقا، شەھەر-شەھەرلەردىن كەلگەن يېتىمچىلەر بۇ جايدا ئاسانلا ماكانلىشىپ قالىدىكەن. شۇڭا «قالغۇلۇق» («كەتمەي قېلىپ قالىدىغان يەر») دەپ ئاتالغانىكەن.

ئىككىنچى، «قارغىلىق» — «قاغا كۆپ جاي» دەپ قاراش. ئىلگىرى بۇ جايدا قاغا كۆپ بولغاچقا شۇنداق ئاتالغان. مېنىڭچە ئىككىنچى خىل قاراش توغرا. چۈنكى، ئىلگىرىكى يىللاردا قاغا شىنجاڭنىڭ ھەممە جايلىرىدا ئۇچراپ تۇرىدىغان بىرخىل قۇش ئىدى. يۇرتىمىزدا قاغىغا مۇناسىۋەتلىك ھېكايە-چۆچەكلەر، قاغا نامى بىلەن ئاتىلىدىغان جايلارمۇ ئاز ئەمەس. «قاغىلىق» دېگەن نام توقسۇن، گۈچۈڭ، كۇچا قاتارلىق يۇرتلاردىمۇ بار.

تاشقۇرغان: تاشقۇرغان تارىختا ھەر خىل ناملار بىلەن ئاتالغان بولۇپ، 1950-يىلى «تاشقۇرغان» دېگەن قەدىمكى نامى ئەسلىگە كەلتۈرۈلۈپ، تاشقۇرغان ناھىيىلىك خەلق ھۆكۈمىتى قۇرۇلدى. 1954-يىلى 17-سېنتەبىردە تاشقۇرغان تاجىك ئاپتونوم ناھىيىسى قۇرۇلدى.

«تاشقۇرغان» دېگەن نام بۇ جايدىكى قەدىمكى قورغاننىڭ نامى بولۇپ، بۇ قورغان تاشتىن ياسالغاچقا شۇنداق ئاتالغان. بۇ قورغان تاشقۇرغان ناھىيە بازىرىنىڭ شەرق تەرىپىدىكى تاش چوققا ئۈستىگە ياسالغان. ئىككى مىڭ يىلدىن ئوشۇق تارىخقا ئىگە. تارىختا تاشقۇرغان يىپەك يولىنىڭ مۇھىم ئۆتەڭلىرىنىڭ بىرى ئىدى.

ئۈچىنچى باب

ئاقسۇ ۋىلايىتىدىكى بىر قىسىم يەر-جاي ناملىرى

1. "ئونسۇ"، "ئاقسۇ" ناملىرى ۋە ئاقسۇ شەھىرىدىكى بىر قىسىم يەر ناملىرى

ئاقسۇ تارىختا "قۇم"، "ئونسۇ"، "ئەردەۋىل" دېگەن ناملار بىلەن ئاتىلىپ كەلگەن. 1913-يىلى ناھىيە قۇرۇلغان. 1983-يىلى ئاقسۇ شەھىرى تەسىس قىلىنغان.

ئېلىمىزنىڭ خەنزۇچە تارىخىي ھۆججەتلىرىدە مىلادىدىن ئىلگىرى ھازىرقى ئاقسۇ شەھىرى (ئاقسۇ يېڭىشەھەر) تەۋەسى "گۇمۇ" (姑墨) دەپ خاتىرىلەنگەن. بۇ ئۇيغۇرچە "قۇم" دېگەن نامنىڭ خەنزۇچە تەلەپپۇز قىلىنىشى^①. كېيىنكى چاغلاردا ئاقسۇ شەھىرىنىڭ ئورنى "ئاسۇق" دەپ ئاتالغان. 1757-يىلى چىڭ سۇلالىسى ھۆكۈمىتى تەرىپىدىن "ئاقسۇ" دەپ ئاتالدى. 1797-يىلى خان ئامبال مەھكىمىسى تەسىس قىلىندى. 1883-يىلى قەدىمكى ئاسۇق مەھەللىسىگە يېڭى قەلئە ياسىلىپ خان ئامبال مەھكىمىسى تۇرىدىغان جاي قىلىنغاندىن كېيىن، بۇ يېڭى قەلئەنىڭ خەنزۇچە نامى "阿克苏新城"، ئۇيغۇرچە نامى "ئاقسۇ يېڭىشەھەر" دەپ ئاتالدى. بۇرۇنقى ئونسۇ(温宿) نىڭ ئۇيغۇرچە نامى "ئاقسۇ كونا شەھەر" دەپ ئاتالدى. شۇندىن باشلاپ ئاقسۇ يېڭىشەھەر ئاقسۇ رايونىنىڭ سىياسىي مەركىزى بولۇپ قالدى.

① نۇرۇپچىن: «شىنجاڭدىكى يەر ناملىرى توغرىسىدا ئومۇمىي بايان»، 136-بەت.

ئاقسۇ كونا شەھەر خەن سۇلالىسى يىللىرى "ۋىنسۇ" (温宿) دەپ خاتىرىلەنگەن. بۇ ئۇيغۇرچە "ئونسۇ" دېگەن نامنىڭ خەنزۇچە تەلەپپۇز قىلىنىشى. ئاقسۇ كونا شەھەر ناھىيىسى تەۋەسىدە مۇزئارت، قۇرغۇيلىق، چوڭ قوزبىي، كىچىك قوزبىي، ئاقبۇلاق، تېرەڭ، تاغبۇلاق، كۆكيار، لايىسۇ، قۇمئېرىق (تارىمىقى: كۆكبۆرە، گۆرسۇ، تۆمۈرسۇ، قاشالاي) قاتارلىق 10 دەريا بولغاچقا، تارىختا ئەجدادلىرىمىز "ئونسۇ" دەپ ئاتىغان. 1902-يىلى ناھىيە تەسىس قىلىنغان.

"ئاقسۇ" دېگەن نام توغرىسىدا بەزىلەر "ئاقسۇ دەرياسىنىڭ سۈيى ئاق بولغاچقا، سۇنىڭ رەڭگىگە قاراپ ئاقسۇ دەپ ئاتالغان" دەپ ئىزاھلىشىدۇ. بۇ ھەقتە «جالالىدىن كېتىكى ۋە تۇغلۇق تۆمۈرخان ھەققىدە قىسسە» ناملىق كىتابتا مۇنداق يېزىلغان: "ئوبۇل پەتتاه خوجا (ئەرشىدىن خوجىنىڭ چوڭ ئوغلى) كۇچالىقلار بىلەن خوشلىشىپ، 500 ئادەمنى ھاشارغا ئېلىپ ئەردەۋىل (ئاقسۇ) غا كەلدى. قاراپ كۆرگىنىدە يارنىڭ تۈۋى جاڭگال ئىدى. ئۇ بۇ ئەھۋال يامان بولدى دەپ ئاقسۇ دەرياسىنىڭ بىر بوغۇزىنى توستى، ئىككى تاغنىڭ ئارىسى سۇغا تولدى. توغاننى ئېچىپ سۇ قويۇپ بەردى. سۇ بۇلدۇقلاپ ئاقتى. شۇ سەۋەبتىن بۇ يەر شۇنىڭدىن باشلاپ "ئاقسۇ" دەپ ئاتالدى"^①.

يۇقىرىدىكى تارىخىي ھۆججەتتىن قارىغاندا، "ئاقسۇ" دېگەن نام سۇنىڭ رەڭگىگە قاراپ قويۇلغان بولماستىن، بەلكى سۇنىڭ ئېقىشىغا قاراپ قويۇلغان نامدۇر. بۇ ھۆججەتتە "ئاقسۇ" دېگەن نامنىڭ 14-ئەسىردە تۇغلۇق تۆمۈرخان دەۋرىدە پەيدا بولغانلىقى

① ليۇنشاۋ: «ئۇيغۇر تارىخى»، 843-بەت ۋە «ئۈرۈمچى كىچىك كېزىتى»، 1989-يىلى 29-مەرت سانغا قارالسۇن.

4-قىسىم تارىم ئويمانلىقى ۋە جىنۇبىي شىنجاڭدىكى يەر-جايلا ناملىرى

كۆرسىتىلگەن.
ئەردەۋىل: ئەردەۋىل توغرىسىدا شائىر موللا شاكىر ئۆزىنىڭ «زەپەرنامە» داستاندا: «ئاقسۇ ھاكىمى ئىلياسخان خەلق ئىشلىرىغا كۆڭۈل بۆلمەي ئىش-ئىشەتكە بېرىلدى، يەنە بىر تەرەپتىن ۋابا كېسىلى تارقالدى. قومئېرىق دەرياسى تاشتى، يەر تەۋرەپ، دەريالار چايقىلىپ، يۇرت-ماكانلار ۋەيران بولدى. ئۆلۈمدىن ئېشىپ قالغان خەلق ئاقسۇدا ياشاشتىن ئۈمىد ئۈزۈپ، شەھەرنى تاشلاپ، يىراق جايلارغا كەتتى. بۇ ئادەمسىز شەھەر 'ئەردەۋىل' يەنى 'دېۋىلەر ماكانى' دەپ ئاتالدى»^① دەپ يازغان.
يىرما: ئاقسۇ شەھىرى بىلەن ئونسۇ چېگرىسىدىكى بىر كەنت نامى. بۇ كەنت توشقان دەرياسى بىلەن قومئېرىق دەرياسى قوشۇلىدىغان دەريا ئاچىلىغا جايلاشقانلىقى ئۈچۈن "يىرما" دەپ ئاتالغان. يىرما قەدىمكى تىلىمىزدا "ئاچال" دېگەن مەنىدە.
قورغان: مۇزئارت ۋادىسىغا كىرىدىغان تاغ ئېغىزى. بۇ جايدا بىر قاراۋۇلخانا بولۇپ، بۇ يەردىن ئۆتكەن يولۇچىلارنى تەكشۈرۈپ ئۆتكۈزىدۇ. "قورغان" ئىلگىرى مۇشۇ قاراۋۇلخاننىڭ نامى بولغان بولسىمۇ، كېيىنچە مۇشۇ ئەتراپنىڭ يەر نامى بولۇپ قالغان.
تۇغبەلچى: مۇزئارت ۋادىسىدىكى مۇزئارت دەرياسى بىلەن مۇز دەرياسى قوشۇلىدىغان، سۇ يىغىلىپ ئاقىدىغان جاي. بۇ جايدا دەريا ۋادىسىنى توغرىسىغا توسۇپ تۇرىدىغان، خۇددى تۇپا تاغقا ئوخشايدىغان 300 مېتىر كەڭلىكتىكى دۆڭ بەل بار. بۇ بەلنىڭ كۆرۈنۈشى توغرىغا ئوخشايدىغان بولغاچقا، "تۇغبەلچى" دەپ ئاتالغان. بۇ جاينىڭ ئىستراتېگىيەلىك ئورنى مۇھىم بولغاچقا، 1945-يىلى 9-ئايدىن 1949-يىلى 9-ئايغىچە مىللىي ئارمىيىنىڭ

① «شىنجاڭ تەزكىرىچىلىكى»، 1994-يىلى 2-سانغا قارالسۇن.

دىيارىمىزدىكى بىر قىسىم يەر-جايلا ناملىرى ھەققىدە

تېكەس 1-پولىك 1-روتىسى مۇشۇ جايىنى ساقلىغان.
تامغا تاش: بۇ مۇزئارت ۋادىسىدىكى بىر ئۆتەڭ. بۇ جايدا تاشتىن قوپۇرۇلغان كىچىك قورغان بار بولۇپ، ئۇنىڭ ئىچىدە بىرنەچچە ئېغىز تاشئۆي بار. بۇ جايدىن مۇزئارت داۋىنىغا قاراپ ماڭدىغان ئېگىز تاغ يولى باشلىنىدۇ.
قۇمباش يېزىسى: ئاقسۇ شەھىرىنىڭ 27 كىلومېتىر جەنۇبىغا توغرا كېلىدۇ. بۇ يەر قۇمنىڭ باشلانغان يېرى، يەنى قۇمنىڭ يۇقىرىقى چېگرىسى بولغاچقا "قۇمباش" دەپ ئاتالغان. ھازىر قۇمباش يېزىلىق ھۆكۈمەت جايلاشقان يەر ئىلگىرى "باغۋەن" دەپ ئاتىلاتتى.
ئۆستەڭبويى: ھازىرقى توپىلىق يېزىلىق ھۆكۈمەت جايلاشقان يەر ئىلگىرى "ئۆستەڭبويى" دەپ ئاتىلاتتى.
قارىغاج مەھەللىسى: ھازىرقى ئەلا سورتلۇق ئۇرۇق يېتىشتۈرۈش مەيدانى جايلاشقان ئورۇن ئىلگىرى "قارىغاج مەھەللىسى" دەپ ئاتىلاتتى.
توقاي يېزىسى: ئاقسۇ شەھىرىنىڭ 60 كىلومېتىر شەرقىي جەنۇبىغا توغرا كېلىدۇ. توقاي يېزىسى ئاقسۇ دەرياسى، قەشقەر دەرياسى، يەكەن دەرياسى ۋە خوتەن دەريالىرىنىڭ قوشۇلۇشىدىن ھاسىل بولغان قولىتۇققا جايلاشقانلىقى ئۈچۈن "توقاي" دەپ ئاتالغان. ئىلگىرى بۇ جاي تەبىئىي ئورمان ۋە چاتقاللار بىلەن قاپلانغان ياخشى يايلاق ھېسابلىناتتى. ئاقسۇ خەلقى ئۇزۇن تارىختىن بۇيان بۇ يەردە چارۋىچىلىق قىلغان، تۈرلۈك زىرائەتلەرنى تېرىپ بۇ جايىنى ئاۋات ماكانغا ئايلاندۇرغان. ھازىرقى توقاي يېزىلىق ھۆكۈمەت جايلاشقان يەر ئىلگىرى "قارادۆڭ" دەپ ئاتىلاتتى.

ناغراخانا مەھەللىسى: بۇرۇن بۇ يەردە ئۇرۇش بولۇپ،

4. قىسىم تارىم ئويمانلىقى ۋە جىنۇبىي شىنجاڭدىكى يىر-جايلىرى ناملىرى

ئەسكەرلەرنىڭ بىر قىسمى ئۆلۈپ، ھايات قالغانلىرى تارقىلىپ كەتكەن. ئەسكەر باشلىقلىرى ئەسكەرلىرىنى يىغىش ئۈچۈن بۇ جايدا ناغرا چالغانىكەن. شۇندىن كېيىن بۇ جاي "ناغراخانا" دەپ ئاتىلىدىغان بوپتۇ.

بۆرە ئاستى توغراق: بۇرۇن بىر چارۋىچى قاپقان قويۇپ، بىر بۆرىنى تۇتۇۋېلىپ توغراققا ئېسىپ قويغانىكەن. شۇڭا بۇ جاي "بۆرە ئاستى توغراق" دەپ ئاتىلىپ كەلگەن.

كالا ئاستى دۆڭ: بۇرۇنقى زاماندا ئۇرۇشتا ئۆلگەن ئەسكەرلەرنىڭ كاللىسى ئېگىز دۆڭدىكى توغراققا ئېسىلىپ سازايى قىلىنغانىكەن. شۇندىن كېيىن يىللارنىڭ ئۆتۈشى بىلەن بۇ جاينىڭ نامى "كالا ئاستى دۆڭ" دەپ ئاتىلىپ قالغانىكەن.

تونۇرلۇق: بۇرۇن مامۇت ئاتلىق بىر باي چارۋىچى بۇ يايلاقتا تۇنجى قېتىم تونۇر سېلىپ نان ياققانلىقى ئۈچۈن، بۇ جاي "تونۇرلۇق" دەپ ئاتىلىپ قالغانىكەن.

توپاق قاچتى: بۇرۇن بۇ جايدا بىر كىشى كالا بېقىپ يۈرۈپ بىر توپىقىنى قاچۇرۇپ قويغانىكەن، شۇنىڭ بىلەن بۇ جاي "توپاق قاچتى" دەپ ئاتىلىپ قالغانىكەن.

خەتلىك توغراق: ئىلگىرى بىر چارۋىچىنىڭ ئېتى قېچىپ كېتىپ تاپالمىغانىكەن. بۇ چارۋىچى ئېتىنىڭ يوقاپ كەتكەنلىكىنى باشقا چارۋىچىلارغا خەۋەر قىلىش ئۈچۈن يوغان بىر توغراققا ئېتى يوقالغانلىقى توغرىسىدا خەت ئويۇپ قويغانىكەن. شۇنىڭ بىلەن بۇ جاي "خەتلىك توغراق" دەپ ئاتىلىپ قالغان.

خېلىل قۇدۇقى: ئەينى زاماندا خېلىل دېگەن بىر چارۋىچى يايلاقتا تۇنجى قېتىم قۇدۇق كولاپ سۇ چىقارغانىكەن. شۇنىڭدىن باشلاپ بۇ جاي "خېلىل قۇدۇق" دەپ ئاتىلىدىغان بوپتۇ.

شىرغا ياتتى: ئەينى زاماندا ئىمىناخون ئىسىملىك بىر كىشى

دىيارىمىزدىكى بىر قىسىم يىر-جايلىرى ناملىرى ھەققىدە

توقاي يايلىقىغا كېلىپ ئۆلۈپ قالغانىكەن. باشقىلار ئىككى ئاتقا ئۇزۇن دەستلىك زەمبىل (شىرغا-چۇرغا) قىلىپ ئۈستىگە جەسەتنى قويۇپ ئېلىپ ماڭغان. شۇنىڭ بىلەن بۇ يەر "شىرغا ياتتى" دەپ ئاتىلىپ قالغانىكەن.

تۆمۈر چوققا تاغ رايونى

مەشھۇر تۆمۈر چوققا تاغ رايونى تەڭرىتاغدىكى مەنزىرىسى ئەڭ گۈزەل، يەر ئۈستى ۋە يەر ئاستى بايلىقلىرى ئەڭ مول جايلاردىن بىرى. تەڭرىتاغنىڭ ئەڭ ئېگىز چوققىلىرىدىن بولغان تۆمۈر چوققا بىلەن خانتەڭرى چوققىسى مۇشۇ رايونغا جايلاشقان.

تۆمۈر چوققا رايونى ئاساسەن شەرقتىن غەربكە سوزۇلغان ئۈچ تاغ تىزمىسى بىلەن جەنۇبتىن شىمالغا سوزۇلغان بىر تاغ تىزمىسىنىڭ قوشۇلۇشىدىن ھاسىل بولغان ئېگىز تاغ رايونى بولۇپ، بۇ جايدىكى تاغلار ناھايىتى ئېگىز ۋە تىك. 3000 كۋادرات كىلومېتىردىن ئوشۇق بۇ تاغ رايونىدا 4000 مېتىردىن ئاشىدىغان چوققىدىن قىرىقى بار. تەڭرىتاغدىكى ئىلىغا ئۆتىدىغان قەدىمكى مۇزئارت يولى مۇشۇ رايوندىن ئۆتىدۇ. مەشھۇر مۇزئارت داۋىنى مۇشۇ جايغا جايلاشقان.

خانتەڭرى چوققىسى: تەڭرىتاغدىكى تۆمۈر چوققىدىن قالسا ئىككىنچى ئېگىز چوققا، ئۇنىڭ ئورنى جۇڭگو-قىرغىزىستان چېگرىسىغا جايلاشقان. بۇ چوققا ھەيۋەتلىك، ئېگىز بولغاچقا "خانتەڭرى چوققىسى" دەپ نام ئالغان. مەنىسى "تەڭرىتاغدىكى ئەڭ ئېگىز چوققا" دېگەنلىك بولىدۇ. خانتەڭرى چوققىسى دېڭىز يۈزىدىن 6995 مېتىر ئېگىز، ئەينى زاماندا تۆمۈر چوققا تېغى ئۆلچەمىگەنلىكتىن خانتەڭرى چوققىسى تەڭرىتاغدىكى ئەڭ ئېگىز

چوققا دەپ قارالغان.

تۆمۈر چوققا: تۆمۈر چوققا تەڭرىتاغدىكى ئەڭ ئېگىز چوققا بولۇپ، ئۇنسۇ ناھىيىسىنىڭ شىمالىي قىسمىغا جايلاشقان. خانتەڭرى چوققىسىنىڭ 20 كىلومېتىر جەنۇبىغا توغرا كېلىدۇ. جۇڭگو پەنلەر ئاكادېمىيىسى تاغقا چىقىش ئەترىتىنىڭ 1977-يىلى ئۆلچەپ بېكىتكەن ئېگىزلىكى 7435.29 مېتىر بولۇپ، خانتەڭرى چوققىسىدىن 440.29 مېتىر ئېگىز.

”تۆمۈر چوققا“ دېگەن نام ”تۆمۈرتاغ“ نىڭ نامىدىن كەلگەن. تۆمۈر چوققا تۆمۈر تاغ ئۈستىدىكى چوققا بولغاچقا ”تۆمۈر چوققا“ دەپ ئاتالغان.

تۆمۈرتو كۆلى: بۇ كۆل تۆمۈر تاغنىڭ غەربىدە، كۆلنىڭ ئورنى خانتەڭرى چوققىسىدىن 170 كىلومېتىر، بەدەلئارت تاغ ئېغىزىدىن 108 كىلومېتىر كېلىدۇ. ھازىرقى ئىسسىقكۆلنىڭ قەدىمكى نامى ”تۆمۈرتو كۆلى“ ئىدى، مەنىسى ”تۆمۈرتاغ كۆلى“ دېگەنلىك بولىدۇ^①.

تۆمۈر چوققا رايونىدا خانتەڭرى چوققىسى بىلەن تۆمۈر چوققىدىن باشقا يەنە بىرقانچە ئېگىز چوققىلار بار. ئۇلار ئىچىدە مۇھىمراقلىرىدىن: يىلپىز چوققىسى (6602 مېتىر)، تۇغبەلچى چوققىسى (6859 مېتىر)، قوچقار چوققىسى (6124 مېتىر)، تەرەن چوققىسى (6934 مېتىر)، قوزبىاي چوققىسى (6588 مېتىر)، چوڭ قوزبىاي چوققىسى (6124 مېتىر) قاتارلىقلار بار. بۇلاردىن باشقا يەنە يېڭىدىن نام بېرىلگەن ئاققاشتېشى چوققىسى (6446 مېتىر)، قارلەيلىسى چوققىسى (6627 مېتىر)، ئىلىم-پەن چوققىسى (6446 مېتىر) قاتارلىق چوققىلار بار. بۇ يەردە يەنە

① «شىنجاڭنىڭ قىسقىچە تارىخى»، 2-توم، 100-بەت.

قەدىمكى مۇزئارت يولىدىكى مەشھۇر داۋانلاردىن: مۇزئارت داۋانىبېشى (3155.1 مېتىر)، خادا مۇز داۋانىبېشى (3509.8 مېتىر)، شىپالىق (بۇ جاي تارىخىي كىتابلاردا ”مۇزئارت ئۆتكىلى“ دەپ ئاتىلىدۇ، دېڭىز يۈزىدىن 3582 مېتىر ئېگىز) قاتارلىقلار بار. شىپالىق شىمالىي شىنجاڭ بىلەن جەنۇبىي شىنجاڭنىڭ پاسىلى بولۇپ، جەنۇبىي ۋە شىمالىي مۇزئارت دەريالىرى مۇشۇ يەردىن باشلىنىدۇ.

2. ”كۇچا“ نامى ۋە كۇچا ناھىيىسىدىكى بىر

قىسىم يەر ناملىرى

كۇچا تەڭرىتېغىنىڭ جەنۇبىي ئېتىكىگە، تارىم ئويمانلىقىنىڭ شىمالىي چېتىگە جايلاشقان.

كۇچا مىلادىدىن ئىلگىرى غەربىي رايوندىكى 36 دۆلەتنىڭ بىرى بولغان كۈسەن دۆلىتىنىڭ ئورنى ئىدى. 1883-يىلى چىڭ ھۆكۈمىتى كۇچا نازارىتىنى تەسىس قىلدى. بۇ نازارەت ئاقسۇغا قارايتتى. 1902-يىلى كۇچا ئايمىقىغا ئۆزگەرتىلىپ شايارنىمۇ باشقۇرىدىغان بولدى. 1913-يىلى كۇچا ناھىيىسىگە ئۆزگەرتىلدى ۋە ئاقسۇغا قارايدىغان بولدى.

”كۇچا“ دېگەن يەر نامى توغرىسىدا ئۇلۇغ ئالىم مەھمۇت قەشقەرى «تۈركىي تىللار دىۋانى» دا: ”كۈسەن ’كۇچا‘ دەپ ئاتىلىدىغان شەھەرنىڭ يەنە بىر نامى“^① دەپ كۆرسەتكەن.

بۇ تارىخىي خاتىرە بۇنىڭدىن 1000 يىل بۇرۇن مەھمۇت قەشقەرى ياشىغان زاماندىلا كۇچاننىڭ شەھەر ھالىتىگە كىرىپ

① مەھمۇت قەشقەرى: «تۈركىي تىللار دىۋانى»، 1-توم، 526-بەت.

بولغانلىقى ۋە ئۇنىڭ "كۇچا"، "كۈسەن" دېگەن ئىككى خىل نامى بارلىقىنى، "كۇچا" دېگەن نامى "كۈسەن" گە قارىغاندا كۆپرەك قوللىنىلدىغانلىقىنى كۆرسىتىدۇ. دېمەك، قەدىمدە "كۇچار" بىلەن "كۈسەن" تەڭ قوللىنىلغان. كېيىنكى دەۋرلەردە "كۈسەن" دېگەن نام ئىستېمالدىن قالغان.

"كۇچا" پارسچە "كۇچاھ" ("قۇدۇق بار" دېگەن مەنىدە) دىن ئۆزگەرگەن سۆز ئەمەس. "كۇچا" چاغاتايچە كىتابلاردا "كۇچار" دەپ ئاتىلاتتى. "كۇچار" ئۇيغۇرچە سۆز بولۇپ، "كۈچ" دېگەن تۈپ سۆزدىن "كۇچا"، "كۇچار" بولغان. لوغەت مەنىسى "كۈچ چىقارغۇچى" دېگەنلىك بولىدۇ. ئەينى زاماندا ئىستېمال مەنىسى "خەلقى ئىشچان، تىرىشچان" دېگەنلىك بولاتتى. كۇچانىڭ تارىختىن بۇيان "ئاۋات، باياشات يۇرت" دەپ ئاتىلىشىمۇ كۇچا خەلقىنىڭ ئىشچانلىقىنىڭ دەلىلى.

"كۈسەن" دېگەن نامغا كەلسەك، "كۈسەن" قەدىمكى ئۇيغۇر تىلى بولۇپ، "كۈچ-قۇۋەت" دېگەن مەنىنى بىلدۈرىدۇ. دېمەك، "كۇچا" بىلەن "كۈسەن" مەنىداش سۆز. سۆڭەكتام: كۇچادىكى باشقۇرۇش ئورنىنىڭ نامى، خەنزۇچە "ساۋخۇ" (草湖) دەپ ئاتىلىدۇ، ئەسلى ئۇيغۇرچە نامى "سۆگەتتام" دەپ ئاتىلاتتى.

تاۋغۇش: كۇچا ناھىيىسىدىكى چارۋىچىلىق فېرمىسىنىڭ خەنزۇچە نامى "ساۋخۇ" (草湖) دەپ ئاتىلىۋاتىدۇ، ئەسلى ئۇيغۇرچە نامى "تاۋغۇش" ئىدى.

داشكۆل: كۇچادىكى بىر كۆلنىڭ ھازىرقى خەنزۇچە نامى "ساۋخۇ" (草湖) دەپ ئاتىلىۋاتىدۇ، ئەسلى ئۇيغۇرچە نامى

① «قەدىمكى ئۇيغۇر تىلى لۇغىتى»، 362-بەت.

«داشكۆل» ئىدى.

چىلانلىق: ھازىرقى كۇچا ناھىيە بازارلىق ھۆكۈمەت تۇرغان جاي ئىلگىرى "چىلانلىق" دەپ ئاتىلاتتى.

كۆكگۈمبەز: ھازىرقى ئىشغىلا يېزىسى يېزىلىق ھۆكۈمەت تۇرۇشلۇق جاي ئەسلى "كۆكگۈمبەز" دەپ ئاتىلاتتى.

توققۇز توما: ھازىرقى چىمەن يېزىسى يېزىلىق ھۆكۈمەت تۇرۇشلۇق جايىنىڭ ئەسلى نامى "توققۇز توما" دەپ ئاتىلاتتى.

كۆكتىكەن: ھازىرقى بېھىشباغ يېزا يېزىلىق ھۆكۈمەت تۇرۇشلۇق جايىنىڭ ئەسلى نامى "كۆكتىكەن" دەپ ئاتىلاتتى.

ئۇزۇن كەنتى: ھازىرقى خانقاتام يېزىسى يېزىلىق ھۆكۈمەت تۇرۇشلۇق جايىنىڭ ئەسلى نامى "ئۇزۇن" دەپ ئاتىلاتتى.

ياقا مەھەللىسى: بۇ مەھەللە ئىلگىرى "ياقا ئېرىق مەھەللىسى" دەپ ئاتىلاتتى. چۈنكى، كۇچا دەرياسى تەلەمەت چوققىسىدىكى مۇزلۇقلاردىن باشلىنىپ چوڭكۆل، شاخبۇلاق، ئېغىز ئاغزى ۋە كانلاردىن ئۆتۈپ ئېرىق ئارىسىغا كەلگەندە بەش چوڭ ئېرىققا ئايرىلىپ كۇچانىڭ سۇغىرىش رايونلىرىغا تارقىلىدۇ.

شەرقتىن ھېسابلىغاندا بىرىنچى تارمىقى مازارباغ ئارقىلىق ياقائېرىق (ھازىر "ياقا" دېيىلىدۇ) قا كېلىدۇ. شۇڭلاشقا قەدىمدىن تارتىپ "ياقائېرىق" دەپ ئاتىلىپ كەلگەن. كېيىنچە "ئېرىق" سۆزى چۈشۈپ قېلىپ "ياقا" دەپ ئاتىلىدىغان بولدى.

لەڭگەر كەنتى: ھازىر ياقا يېزىسى يېزىلىق ھۆكۈمەت تۇرۇشلۇق جايىنىڭ ئەسلى نامى "لەڭگەر" دەپ ئاتىلاتتى.

ئاچال كەنتى: ھازىرقى ئاغى يېزىسى يېزىلىق ھۆكۈمەت تۇرۇشلۇق جايىنىڭ ئەسلى نامى "ئاچال" ئىدى.

قارابۇقا: ھازىرقى سورتلۇق ئۇرۇق مەيدانى تۇرۇشلۇق جايىنىڭ ئەسلى نامى "قارابۇقا" دەپ ئاتىلاتتى.

قارابۇقا: ھازىرقى سورتلۇق ئۇرۇق مەيدانى تۇرۇشلۇق جايىنىڭ ئەسلى نامى "قارابۇقا" دەپ ئاتىلاتتى.

قارابۇقا: ھازىرقى سورتلۇق ئۇرۇق مەيدانى تۇرۇشلۇق جايىنىڭ ئەسلى نامى "قارابۇقا" دەپ ئاتىلاتتى.

قارابۇقا: ھازىرقى سورتلۇق ئۇرۇق مەيدانى تۇرۇشلۇق جايىنىڭ ئەسلى نامى "قارابۇقا" دەپ ئاتىلاتتى.

4-قىسىم تارىم ئويمانلىقى ۋە جەنۇبىي شىنجاڭدىكى يەر-جايلا ناملىرى ۋە خانىقاتام: "خانقا مەھەللىسى" دېگەن مەنىدە.

ئالاقاغا: ھازىر كۇچا ناھىيىسىدىكى بىر يېزىنىڭ نامى. "ئالاقاغا" ئەسلىي "ئالاقارىغوي" دىن ئۆزگەرگەن. بۇ ھەقتە «تۈركىي تىللار دىۋانى» دا: "قارىغوي—تاغنىڭ تۆپىسىگە ياكى ئېگىز يەرگە مۇنار شەكلىدە ياسالغان تۇر. ئۇنىڭ ئۈستىگە ئوت يېقىپ دۈشمەننىڭ كەلگەنلىكىدىن خەۋەر بېرىدۇ. شۇنىڭغا قاراپ كىشىلەر تەييارلىق قىلىدۇ" دەپ خاتىرىلەنگەن. ئۇندىن باشقا "ساقاغۇ"، "قىزىل قاغۇ" دېگەن ناملارمۇ "ساق قارىغوي"، "قىزىل قارىغوي" دېگەن سۆزلەردىن ئۆزگەرگەن^①.

3. "توقسۇ" نامى ۋە توقسۇ ناھىيىسىدىكى بىر قىسىم يەر ناملىرى

توقسۇ ناھىيىسى تارىم ئويمانلىقىنىڭ شىمالىي قىسمىغا جايلاشقان. توقسۇ ئىلگىرى كۇچا ناھىيىسىگە قارايتتى. 1930-يىلى ئايرىم ناھىيە بولغان.

"توقسۇ" دېگەن سۆز "سۈيى مول" دېگەن مەنىدە. توقسۇ ناھىيىسى ئۆگەن دەرياسىنىڭ باش قىسمىغا جايلاشقانلىقى ئۈچۈن سۈيى ئەلۋەك، زىرائەتلەر سۇغا قاندىدۇ. شۇڭلاشقا بۇ يۇرت "توقسۇ" (زىرائەتى سۇغا قاندىدىغان يۇرت) دەپ ئاتالغان.

يەر كەن سەئىدىيە خانلىقى دەۋرىدە "دۈشەنبە بازار" ("دۈشەنبە كۈنى بازار بولىدىغان جاي" دېگەن سۆز) دەپ نام بېرىلگەن. شۇندىن كېيىن بۇ يۇرت بارا-بارا "توقسۇ دۈشەنبە" ياكى

① ئوسمان ھوشۇر: «كۈسەن ۋە ئۇنىڭ ئەتراپىدىكى بەزى يەر ناملىرى ھەققىدە قىسقىچە بايان»، «شىنجاڭ مەدەنىيەت يادىكارلىقلىرى» ژۇرنىلى، 1995-يىلى 2-سان، 104-بەت.

دىيارىمىزدىكى بىر قىسىم يەر-جايلا ناملىرى ھەققىدە

"دۈشەنبە بازار" دەپ ئاتىلىدىغان بولدى.

1930-يىلى توقسۇ ناھىيە بولغاندىن كېيىن ئۇيغۇرچە نامى "توقسۇ ناھىيىسى" دەپ ئاتىلىدىغان بولدى. ھۆكۈمەتنىڭ خەنزۇچە ھۆججەتلىرىدىمۇ "توكېسۇ" (托克苏) دەپ خاتىرىلەندى. 1941-يىلى خەنزۇچە نامى "شىنخې" (新和) غا ئۆزگەرتىلدى. بۇ ھەقتە 1941-يىلى «شىنجاڭ گېزىتى» نىڭ 1-ئاۋغۇستتىكى سانىدا: "توقسۇ(托克苏) دېگەن نام 'توقسۇن'(托克逊) بىلەن ئوخشىشىپ قالىدىغان بولغاچقا ھۆكۈمەت ئالاقىلىرى كۆپ ھاللاردا خاتا تارقىتىلىپ قالىدىكەن. شۇڭا 'شىنخې' غا ئۆزگەرتىلدى" دەپ كۆرسىتىلگەن. ئۇيغۇرلار يەنىلا "توقسۇ" ياكى "دۈشەنبە بازار" دەپ ئاتاۋەردى.

"ئۆگەن" ۋە "ئۆگەن دەرياسى" دېگەن ناملار توغرىسىدا: ئۆگەن ھازىرقى توقسۇ ناھىيىسىدىكى بىر كەنتنىڭ نامى. خەلقىمىز ئىچىدە ئېغىزدىن ئېغىزغا داۋاملىشىپ بىزگىچە يېتىپ كەلگەن مەلۇماتلارغا ئاساسلانغاندا، ئىلگىرى بۇ جاي ئۆگەن دەرياسى بويىدىكى (ئۇ چاغلاردا ئۆگەن دەرياسى مۇشۇ جايدىن ئاقىدىكەن) بوز يەر بولۇپ، سەئىدىيە خانلىقىنىڭ دەسلەپكى يىللىرى خانلىق كۇچادىن بىر بۆلۈك شەھەر ئاھالىسىنى بۇ جايغا كۆچۈرۈپ، بوز يەر ئېچىپ تېرىقچىلىق قىلىشقا ئورۇنلاشتۇرغان. دېھقانچىلىققا كۆنىمگەن شەھەر خەلقى قېچىپ توختىماي، بەگكە: "دېھقانچىلىقنى بىلمەيدىكەنمىز، يۇرتىمىزغا قايتىپ كېتىشكە رۇخسەت قىلىنسا" دەپ ئىلتىماس قىلغانىكەن. بەگ بۇ يەرگە كېلىپ، بۇ يەرنىڭ سۈيى ئەلۋەك، تۇپرىقى ئۈنۈمدار ئىكەنلىكىنى كۆرۈپ: "بۇ يەر ياخشى يەر ئىكەن، بۇ يەردىن كېتىشكە بولمايدۇ. بۇ يەردە يەر ئېچىپ، دېھقانچىلىق قىلىسەنلەر" دەپتۇ. بوز يەر ئېچىشقا كەلگەنلەر: "بىز ئاتا-بوۋىمىزدىن تارتىپ بازاردا سودا-سېتىق

4-قىسىم تارىم ئويمانلىقى ۋە جىنۇبىي شىنجاڭدىكى يەر-جايلاز ناملىرى

بىلەن شوغۇللىنىپ كەلگەن، يېزا تۇرمۇشىغا ماسلىشالمايدىكەنمىز، يەر تېرىشنىمۇ بىلمەيدىكەنمىز” دېيىشىدىكەن. بەگ: ”تېرىقچىلىق قىلىشنى بىلمىسەڭ ئۆگەن” دەپ جاۋاب بېرىپتۇ. شۇندىن باشلاپ بۇ يۇرتنىڭ نامى ”ئۆگەن” بولۇپ قاپتۇ.

ئۆگەن دەرياسى تارىم دەرياسىنى ھاسىل قىلىدىغان مۇھىم دەريالارنىڭ بىرى بولۇپ، مۇزئارت، قاپسىلاڭ، تەلۋىچۈك، قارسۇ دەريالىرى سۆڭەت بۇلاقتىن ئۆتۈپ قىزىل مىڭئۆيىنىڭ 10 كىلومېتىر غەربىدە (يوقىرىقى ئېقىنىدا) قىزىل دەريا بىلەن قوشۇلۇپ ئۆگەن دەرياسىنى ھاسىل قىلىدۇ.

ئۆگەن دەرياسى ئىلگىرى چۆلتاغ ئېغىزىدىن چىققاندىن كېيىن غەربىي جەنۇبقا قاراپ ئېقىپ، ھازىرقى ئۆگەن كەنتى، ئۇچقات قەدىمكى شەھىرى ۋە شايارلاردىن ئۆتۈپ تارىم دەرياسىغا قۇيۇلاتتى. ئۆگەن دەرياسى ئۆگەن كەنتى پەيدا بولۇشتىن ئىلگىرى ”ئۇچقات دەرياسى” دەپ ئاتالغان بولۇشى مۇمكىن. چۈنكى، خەلقىمىز دەريالارنىڭ نامىنى شۇلار ئېقىپ ئۆتىدىغان جايلارنىڭ ناملىرى بىلەن ئاتاشنى بىرخىل ئادەت قىلىپ كەلگەن. سەئىدىيە خانلىقى دەۋرىگە كەلگەندە يەنى ئۆگەن كەنتى پەيدا بولغاندىن كېيىن ئۆگەن كەنتى ئەتراپىدىن ئۆتىدىغان ئۇچقات دەرياسى بارا-بارا ”ئۆگەن دەرياسى” دەپ ئاتىلىدىغان بولغان.

دايولتۇز يەكشەنبە بازار: توقسۇ ناھىيىسىنىڭ بىر يېزىسى بولۇپ، ئەسلىي نامى ”يولتۇزباغ” ئىدى. سەئىدىيە خانلىقى دەۋرىدە ”يەكشەنبە بازار” دەپ ئاتالغان.

شويولتۇز: توقسۇ ناھىيىسىنىڭ بىر يېزىسى، ئورنى دايولتۇزغا (يولتۇزباغقا) يېقىن بولۇپ، ئەسلىي نامى ”قاراقۇم” دەپ ئاتىلاتتى.

دىيارىمىزدىكى بىر قىسىم يەر-جايلاز ناملىرى ھەققىدە

ئۇچقات: توقسۇ ناھىيىسىدىكى بىر يېزا نامى بولۇپ، ”ئۇچقات شەھەر” دېگەن نامدىن ئۆزگەرگەن. بۇ نام ئەسلىي بۇ جايدىكى كونا شەھەر خارابىسىنىڭ نامى ئىدى.

4. ”ئۇچتۇرپان” ۋە ”كەلپىن” ناملىرى توغرىسىدا

ئۇچتۇرپان ئەسلىي ”ئۇچ” دەپ ئاتىلاتتى. بۇ ھەقتە ئۇلۇغ ئالىم مەھمۇت قەشقەرى «تۈركىي تىللار دىۋانى» دا: ”ئۇچ مەشھۇر بىر شەھەرنىڭ نامى. توشقان دەرياسى ئۇچ شەھىرىدىكى بىر دەريا”^① دەپ كۆرسەتكەن. ئۇچتۇرپان ھەققىدە موللا موسا سايرامى ”ئۇچتۇرپان كونا قەدىمىي شەھەردۇر. ئۇنىڭ بۇرۇنقى ئېتى ئۇچ ئىكەن، يەنە شەھىرى بەربەر دەپمۇ ئاتىلىدۇ”^② دەيدۇ.

ئىلگىرى ئۇچ ھازىرقى ئاقچى ناھىيىسى ئورنىدا ئىدى. توشقان دەرياسى ھازىرقى ئۇچتۇرپان بازىرىنىڭ يېنىدىن ئېقىپ ئۆتىدۇ. بۇ دەريا ھازىرمۇ ”توشقان دەرياسى” دەپ ئاتىلىدۇ. ئاپاق خوجا باشلاپ كەلگەن موڭغۇل ئۇيراتلىرىنىڭ 17-ئەسىردىكى قىرغىنچىلىقى بولۇپمۇ چىڭ سۇلالىسىنىڭ 1765-يىلىدىكى ئۇچتۇرپان دېھقانلار قوزغىلىڭىنى ۋە ھىشىلەرچە باستۇرۇپ، يەرلىك خەلقنى قەتلىئام قىلىشى تۈپەيلىدىن، ئۇچتۇرپاندا ئادەم ئىنتايىن شالاڭلاپ كەتكەنىدى. شۇ يىللاردا چىڭ سۇلالىسى ھۆكۈمىتى تۇرپاندىن نۇرغۇن ئادەم كۆچۈرۈپ كېلىپ بۇ جايعا ئورۇنلاشتۇردى. شۇندىن كېيىن بۇ جاي ”ئۇچتۇرپان” دەپ ئاتىلىدىغان بولدى. ھازىر بۇ ئېچىنىشلىق تارىخنىڭ شاھىدى

① مەھمۇت قەشقەرى: «تۈركىي تىللار دىۋانى»، 1-توم، 49-بەت.

② موللا موسا سايرامى: «تارىخى مەسىدى»، 656-بەت.

سۈپىتىدە ئۇچتۇرپاندا پىچان، قاراغوجا، توقسۇن، ياڭخى(يانقىر) قاتارلىق تۇرپاندىكى يەر ناملىرى بىلەن ئاتىلىدىغان جايلار بار^①.

ئۇچتۇرپان تارىختا "شەھىرى بەربەر" دەپ ئاتالغان. رۇس پولكوۋنىكى ئا.ن. كروپاتكىن «قەشقەرىيە» دېگەن ئەسىرىدە

"ئۇچتۇرپاندىن چىقسا يولنىڭ سول تەرىپىدە تەخمىنەن 10 چاقىرىم^② يىراقتا بەربەر تاغ تىزمىلىرى ئوچۇق كۆرۈنۈپ تۇرىدۇ. بۇ تاغنىڭ

نامى مۇشۇ تاغ ئۈستىدە مەۋجۇت بولۇپ ئۆتكەن بەربەر شەھىرىگە ئاساسەن قويۇلغان. بەربەر تېغىدىن ئۆتسە يول ياقىسىدا قاراتېكە

تېغى، توسما تېغى ۋە باش ئاقما تاغلىرى بار"^③ دەپ يازىدۇ. دېمەك، رۇس پولكوۋنىكى ئا.ن. كروپاتكىن 1876-يىلى يەنى

بۇندىن 100 نەچچە يىل بۇرۇن ئۇچتۇرپانغا كېلىپ بۇ يەردىكى بەربەر تاغنى ۋە ئۇنىڭ ئۈستىدە "شەھىرى بەربەر" دېگەن بىر

قەدىمكى شەھەرنىڭ بولغانلىقىنى ئېنىقلىغان. كىتابتىكى مەلۇماتتىن قارىغاندا شەھىرى بەربەرنىڭ ئورنى ھازىرقى ئۇچتۇرپان

ناھىيە بازىرىنىڭ جەنۇبىدىكى قۇرۇقتاغ (بەربەرتاغ) نىڭ ئۈستىگە جايلاشقان دەپ ئېيتىشقا بولىدۇ. جۇغراپىيىلىك ئورنىدىن قارىغاندا

"شەھىرى بەربەر" ئۇچتۇرپان قەدىمكى شەھىرى بولۇشى مۇمكىن. شۇنداق بولغاندا، ئۇچتۇرپاننىڭ قەدىمكى نامى "شەھىرى بەربەر

ئىدى" دەپ ئېيتالايمىز. كەلپىن ناھىيىسى: تارىم ئويمانلىقىنىڭ غەربىي شىمالىي

چېتىگە، قېيىرتاغنىڭ جەنۇبىي ئېتىكىگە جايلاشقان. گۇۋاڭشۇنىڭ 28-يىلى (1902-يىلى) كەلپىن تەپتىش بېگى

① موللا موسا سايرامى: «تارىخى ھەمىدى»، 656-بەت.

② بىر چاقىرىم 1.068 كىلومېتىرغا تەڭ.

③ ئا.ن.كروپاتكىن: «قەشقەرىيە»، سودا نەشرىياتى، 1982-يىل خەنزۇچە نەشرى، 290-بەت.

ئەمەلدىن قالدۇرۇلۇپ، كەلپىن تارماق مۇداپىئە نائىپ ھاكىمى قويۇلغان. مىنگونىڭ 1-يىلى (1912-يىلى) كەلپىن تەپتىش بېگى

ئەسلىگە كەلتۈرۈلگەن ۋە ئونسۇغا قارىغان. 1930-يىلى 10-ئايدا ناھىيىگە ئۆزگەرتىلگەن.

"كەلپىن" دېگەن نام توغرىسىدا خەلق ئارىسىدا، "كەلپىن ئىلگىرى كەلگەن ئىدى، كېيىن كەلپىن بولۇپ قالغان"

دېگۈچىلەرمۇ بار. شۇنداقلا يەنە "كەلپىن دېگەن سۆز—گەمە دېگەن سۆز" دېگۈچىلەرمۇ بار^①. مەن مۇشۇ ئىككى ئاتالغۇنى ئاساس

قىلغان ھالدا "كەلپىن" سۆزى توغرىسىدا خېلى كۆپ ماتېرىياللارنى ئىزدەپ كۆردۈم. بۇ ھەقتە ئەقىلگە مۇۋاپىقراق چۈشەنچە مۇنداق

بولۇشى كېرەك: "كەلپىن" ئەسلىدە "كەلگەن" ئىدى، كېيىن ئۆزگىرىپ "كەلپىن" بولۇپ قالغان، "كەلپىن" قەدىمكى ئۇيغۇر

تىلى بولۇپ، "كەلكۈنسۇ، قىيانسۇ" دېگەن مەنىنى بىلدۈرىدۇ. «تۈركىي تىللار دىۋانى» دا: "كەلگەن—كەلكۈن، سەل (چوڭ

دەريا ياكى دېڭىز سۇلىرىنىڭ تېشىشى)"^② دەپ كۆرسىتىلگەن. كەلپىن ناھىيە بازىرىنى ئالدىنقى بولساق، ئۇنىڭ ئەتراپى

تاغلار بىلەن ئورالغان ئويمان يەر، ئۇنىڭ شەرقىي شىمالىنى بەربەر تاغ تىزمىلىرى، غەربىي شىمالىنى قېيىرتاغ، غەرب ۋە جەنۇب

تەرەپلىرىنى خىۋىتاغ ۋە كەلپىن تاغلىرى ئوراپ تۇرىدۇ. ئەتراپتىكى تاغلاردىن كەلگەن يەر ئاستى، يەر ئۈستى سۇلىرىدىن

ھاسىل بولغان كەلپىن دەرياسى كەلپىن بازىرىنى ياقىلاپ ئاقىدۇ. كەلپىننىڭ جۇغراپىيىسىدىن قارىغاندا، كەلپىن رايونىنى كەلكۈن

بىرقەدەر كۆپ كېلىدىغان جاي دېيىشكە بولىدۇ. شۇڭلاشقا

① نىۋرۇيچىن: «شىنجاڭدىكى يەر ناملىرى توغرىسىدا ئومۇمىي بايان»، 135-بەت.

② «قەدىمكى ئۇيغۇر تىلى لۇغىتى»، 343-بەت.

4. قىسىم تارىم ئويمانلىقى ۋە جەنۇبىي شىنجاڭدىكى يەر-جايلا ناملىرى
"كەلكىن" دېگەن بۇ نام شۇ جاينىڭ جۇغراپىيىسىگە ئاساسەن
قويۇلغان نامدۇر دەپ ئېيتالايمىز.

5. باي، شايار ۋە ئاۋات ناھىيىسىدىكى بىر قىسىم يەر ناملىرى

باي ناھىيىسى : باي ناھىيىسى تەڭرىتاغنىڭ غەربىي قىسمىنىڭ
جەنۇبىي ئېتىكىگە، چۆلتاغنىڭ شىمالىي چېتىدىكى باي ئويمانلىقىغا
جايلاشقان. ئومۇمىي يەر كۆلىمى 15 مىڭ 336 كۋادرات
كىلومېتىر. 1882-يىلى ناھىيە تەسىس قىلىنغان.

باي ناھىيىسىنىڭ يېرى مۇنبەت، ئىقلىمى مۆتىدىل، سۇ
بايلىقى مول. ناھىيە دائىرىسىدە مۇزئارت، قاپسلاڭ، تەلۋىچۈك،
قاراسۇ، قىزىل قاتارلىق بەش ئىچكى دەريا بار بولۇپ يىللىق ئېقىن
مىقدارى 2 مىليارد 790 مىليون كۇب مېتىر، چىقىرىشقا بولىدىغان
يەر ئاستى سۈيى 1 مىليارد كۇب مېتىر. كۆمۈر، تۆمۈر، مىس،
گىپس، تۇز، نېفىت، تەبىئىي گاز قاتارلىق 40 نەچچە خىل كان
بايلىقى بار. سۈربوغا، يىلپىز، ياۋا توڭگۇز، ئېيىق، بۆرە،
ئارقار، ئۇلار قاتارلىق ياۋايى ھايۋانلار ۋە ئۇچار قۇشلار بار.
چۈچۈكبويى، قانتىپەر، تاغ لەيلىسى، كەترا قاتارلىق ياۋا دورا
ئۆسۈملۈكلىرى چىقىدۇ. شەمشاد، قېيىن، قارىغاي قاتارلىق
ئورمان بايلىقلىرى مول. شۇڭلاشقا ئەجدادلىرىمىز بۇ زېمىنغا
"باي" دەپ نام بەرگەن.

قىيىر: بايدىكى بىر يېزىنىڭ نامى بولۇپ، خەنزۇلار
"خېيىڭشەن" (黑英山) دەپ ئاتايدۇ. قېيىر يېزىلىق ھۆكۈمەت
تۇرۇشلۇق جاينىڭ ئەسلىي نامى "قازانچى" ئىدى.

سايرام: "سايرام" بايدىكى بىر يېزىنىڭ نامى. «تۈركىي تىللار

دىيارىمىزدىكى بىر قىسىم يەر-جايلا ناملىرى ھىققىدە
دېۋانى» دا، "سايرام" دېگەن سۆزنى "تېيىز" دەپ
چۈشەندۈرگەن.^①

قىزىل: بايدىكى بىر يېزىنىڭ نامى بولۇپ، يېزىلىق ھۆكۈمەت
تۇرۇشلۇق جاينىڭ نامى "ئۆتەڭ كەنتى" دەپ ئاتىلىدۇ.

توقسۇن: بايدىكى بىر يېزىنىڭ نامى بولۇپ، يېزىلىق
ھۆكۈمەت تۇرۇشلۇق جاي ئىلگىرى "ئاناقىز" دەپ ئاتىلاتتى.

كانچى: بايدىكى بىر يېزىنىڭ نامى، يېزىلىق ھۆكۈمەت
تۇرۇشلۇق جاي ئىلگىرى "قۇرما" دەپ ئاتىلاتتى.

لۇدەنزە (路店子): باي ناھىيىسىدىكى بىر كەنت. "لۇدەنزە"
"ئۆتەڭ" دېگەنلىك بولىدۇ.

مىرزاتام: بايدىكى بىر كەنتنىڭ نامى بولۇپ، "مىرزا
مەھەللىسى" دېگەن مەنىدە.



شايار ناھىيىسى: شايار ناھىيىسى تارىم ئويمانلىقىنىڭ شىمالىي
قىسىمىغا جايلاشقان. 1903-يىلى شايار ناھىيىسى تەسىس
قىلىنىنغان. "شايار" ئەسلىي "شاھيار" ئىدى، كېيىنچە
ئۆزگىرىپ "شايار" بولۇپ قالغان.

"شاھيار" — "پادىشاھى خەلقىگە كۆيىنىدۇ، پادىشاھ خەلق
بىلەن بىر نىيەت، بىر مەقسەتتە" دېگەن مەنىدە.

مازار كەنتى: قىزىلبايراق يېزىسىنىڭ يېزىلىق ھۆكۈمەت
تۇرۇشلۇق جايى ئىلگىرى "مازار" دەپ ئاتىلاتتى.

چىنەباغ كەنتى: ھازىرقى يىڭى مەھەللە يېزىسى يېزىلىق
ھۆكۈمەت تۇرۇشلۇق جاينىڭ ئەسلىي نامى "چىنەباغ" ئىدى.

① مەھمۇت قەشقەرى: «تۈركىي تىللار دىۋانى»، 3-توم، 243-بەت.

ئارا مەھەللە: ھازىرقى نۇرباغ يېزىلىق ھۆكۈمەت تۇرۇشلۇق جايىنىڭ ئەسلىي نامى "ئارا مەھەللە" ئىدى.

قۇمئېرىق كەنتى: ھازىرقى تارىم يېزىسى يېزىلىق ھۆكۈمەت تۇرۇشلۇق جايىنىڭ ئەسلىي نامى "قۇمئېرىق" ئىدى.

قىرچىن كەنتى: 1- چارۋىچىلىق فېرمىسىنىڭ شتابى تۇرۇشلۇق جايىنىڭ ئەسلىي نامى "شامال قىرچىن" ئىدى.



ئاۋات ناھىيىسى: ئاۋات ناھىيىسى تەڭرىتاغنىڭ جەنۇبىي ئېتىكىگە، تەكلىماكان قۇملۇقىنىڭ شىمالىي چېتىگە، ئاقسۇ، يەكەن، خوتەن دەريالىرىنىڭ تىنىمىدىن ھاسىل بولغان دېلتىغا جايلاشقان. ئاۋات ناھىيىسى چىڭ سۇلالىسى يىللىرى ئاقسۇ ناھىيىسىگە قارايتتى. مىنگونىڭ 19-يىلى (1930-يىلى) 10-ئايدا ئاۋات ناھىيىسى تەسىس قىلىنغان.

تامتوغراق: ئاۋات ناھىيىسىنىڭ بىر يېزىسى بولۇپ، ئورنى ناھىيە بازىرىنىڭ ئالتە كىلومېتىر غەربىگە توغرا كېلىدۇ. "تامتوغراق"—"توغراقلىق مەھەللە" دېگەن مەنىدە. بۇ يەردە توغراق كۆپ بولغاچقا شۇنداق نام ئالغان.

يارقوتان: ئاۋات ناھىيىسىنىڭ بىر كەنتى بولۇپ، ناھىيە بازىرىنىڭ 35 كىلومېتىر غەربىي جەنۇبىغا توغرا كېلىدۇ. بۇ يەكەن دەرياسى بويىدىكى كەنت بولۇپ، ئىلگىرى بۇ كەنتتە يار ئۈستىگە سېلىنغان بىر قوتان بولغان. قوتاننىڭ ئورنى يار ئۈستىدە بولغاچقا "يارقوتان" دەپ ئاتىلىپ قالغان.

تۆتىنچى باب

خوتەن ۋىلايىتىدىكى بىر قىسىم يەر-جاي ناملىرى

1. "خوتەن" ۋە "ئىلچى" ناملىرى توغرىسىدا

خوتەن تارىختا "ئۇدۇن"، "ئىلچى"، "يوتقان" دېگەن ناملار بىلەن مەشھۇر. خوتەن مىلادىدىن ئىلگىرى غەربىي يۇرتتىكى 36 دۆلەتنىڭ بىرى بولغان ئۇدۇن دۆلىتىنىڭ تەۋەلىكىدە بولۇپ، تۇرغۇن يوللار ئۆزئارا تۇتىشىدىغان قاتناش تۈگىنى ئىدى. خوتەندىن قەدىمكى يىپەك يولىنى بويلاپ شەرققە ماڭسا ئوتتۇرا تۈزلەڭلىككە بارغىلى، غەربكە ماڭسا قەشقەرگە ۋە ئۇ يەردىن رىم ئىمپېرىيىسىگە بارغىلى، جەنۇبقا ماڭسا كېرىيە دەرياسىنى بويلاپ تىبەت ۋە ھىندىستانغا بارغىلى بولاتتى.

"خوتەن" دېگەن نام توغرىسىدا، بەزىلەر "خوتەن" دېگەن نام "ئۇدۇن" دېگەن نامدىن ئۆزگەرگەن بولۇشى مۇمكىن. چۈنكى مىلادى 7- ۋە 8- ئەسىر ئارىلىقىدا ھازىرقى خوتەن ۋىلايىتىنىڭ شەرقىدە (ھازىرقى كېرىيەدە) "ئۇدۇن دۆلىتى" دېگەن بىر دۆلەت بولغان، بۇ نام شۇنىڭدىن ئۆزگەرگەن دېسە؛ يەنە بەزىلەر "يوتقان" دېگەن نامدىن ئۆزگەرگەن. چۈنكى، ھازىرقى خوتەن شەھىرىنىڭ غەربىدىن 11 كىلومېتىر يىراقلىقتىكى باغچا بازىرىدا "يوتقان" دېگەن جاي بولۇپ، قەدىمكى يوتقان شەھىرى كۈچلۈك خان تەرىپىدىن 12- ئەسىردە ۋەيران قىلىنغاندىن كېيىن، ئۇ يەردىكى خەلىقلەر ھازىرقى ئىلچى دەرياسى بويىغا كۆچۈپ كېلىپ ماكانلاشقان. بۇ جاي كېيىن ئاۋاتلىشىپ شەھەرگە ئايلانغان. ئورنى

ھازىرقى سۇ دەۋرۋازىسى، گۇجان دەۋرۋازىسى ۋە ھېيتگاھ دەۋرۋازىسىنىڭ ئارىلىقىدا بولۇپ، ئىلچى دەرياسىنىڭ غەربىگە توغرا كېلەتتى، دەيدۇ. يەنە بەزىلەر خوتەن ئەسلىي "قوتان" دېگەن نامدىن ئۆزگەرگەن، چۈنكى بۇرۇن خوتەننىڭ ئەتراپى چارۋىچىلىق رايونى ئىدى، دەيدۇ. مېنىڭچە "خوتەن" دېگەن نام "قوتان" دىن ئۆزگەرگەن دەپ قاراش ئەمەلىيەتكە ئۇيغۇنراق. چۈنكى: (1) "قوتان" دېگەن سۆز "خوتەن" دېگەن سۆزگە يېقىن. (2) ھازىرقى خوتەننىڭ ئورنى قاراقاش ۋە يۇرۇڭقاش دەرياسىنىڭ ئارىلىقىدىكى ئوت-چۆپى بولۇق جاي بولغاچقا، ياخشى چارۋىچىلىق مەيدانى ئىدى. ئۇنىڭ غەرب، شەرق تەرەپلىرىنى ئىككى دەريا توسۇپ تۇرىدۇ. شىمالىنى ئىككى دەريانىڭ قوشۇلغان جايى بولغان قوشلاش توسۇپ تۇرىدۇ، جەنۇبىنى بولسا قاراڭغۇتاغ توسۇپ تۇرىدۇ. شۇڭا بۇ جاي تەبىئىي توساقلار بىلەن توسۇلغان، ماللار خالىغانچە ئوتلايدىغان، ھېچقاچقا قېچىپ كېتەلمەيدىغان تەبىئىي قوتان ئىدى. شۇڭا "قوتان" دېگەن نام بۇ يەرنىڭ جۇغراپىيىسىگە ئۇيغۇن كېلىدۇ.

خوتەن شەھىرىنى كىشىلەر "ئىلچى" دەپمۇ ئاتايدۇ. بەزىلەر "ئىلچى" دېگەن نام ئەسلىي "ئارالچە" (كىچىك ئارال) دىن ئۆزگەرگەن: چۈنكى، خوتەن شەھىرى ئىككى دەريانىڭ ئوتتۇرىسىدىكى بىر ئارالچە (كىچىك ئارال) بولغاچقا، شۇنداق دەپ ئاتالغان. يىللارنىڭ ئۆتۈشى بىلەن "ئارالچە" دېگەن سۆز "ئىلچى" دېگەن سۆزگە ئايلىنىپ قالغان، دېيىشىدۇ. مېنىڭچە بۇنداق دېيىشمۇ توغرا ئەمەس. گەرچە "ئارالچە" دېگەن بۇ سۆز بۇ يەرنىڭ جۇغراپىيىسىگە ماس كەلگەندەك كۆرۈنسىمۇ "ئارالچە" بىلەن "ئىلچى" دېگەن بۇ ئىككى سۆز ئاھاڭ جەھەتتىن بىر - بىرىگە يېقىنلاشمايدۇ. "ئىلچى" دېگەن سۆز قەدىمكى ئۇيغۇرچە سۆز

بولۇپ، "ئەلچى" ("دىپلومات) دېگەن مەنىنى بىلدۈرىدۇ. لېكىن "ئەلچى" بىرخىل ئەمەل نامى بولۇپ، ئۇ يەر نامىنى بىلدۈرمەيدۇ. بۇ يەردىكى "ئىلچى" سۆزى "ئىل+ئىچى" دېگەن ئىككى سۆزدىن تۈزۈلگەن بولۇپ، كېيىنچە ئوتتۇرىدىكى "ئى" ھەرپى چۈشۈپ قېلىپ "ئىلچى" بولۇپ قالغان بولۇشى مۇمكىن. "ئىل" قەدىمكى ئۇيغۇرچىدا، "ئەل، خەلق، يۇرت، دۆلەت" دېگەن مەنىنى بىلدۈرىدۇ. ئۇنىڭغا "ئىچى" قوشۇمچىسى قوشۇلۇپ، "ئىلئىچى" بولغان. بۇ "ئەل ئىچى"، "يۇرت ئىچى"، "ئاۋات جاي" دېگەن مەنىلەرنى بىلدۈرىدۇ. چۈنكى قەدىمكى زاماندا چارۋىچىلىق ئاساس قىلىنغاچقا، كۆپ ساندىكى كىشىلەر ئوتلاق قوغلىشىپ، ئەلدىن ئايرىلىپ، چەت-ياقا جايلاردا ياشايتتى. مەھەللىلەر، يۇرتلار، شەھەرلەر ئاز ئىدى. شۇڭا، ئادەم كۆپ جايلاشقان جايلارنى "ئەلئىچى" دەپ ئاتىغان.^①

2. "گۇما" نامى ۋە گۇما ناھىيىسىدىكى بىر قىسىم

يەر ناملىرى

گۇما ناھىيىسى: تەكلىماكان قۇملۇقىنىڭ جەنۇبىي چېتىگە، قاراقۇرۇم (كوئىنلون) تېغىنىڭ شىمالىي ئېتىكىگە جايلاشقان. گۇما ناھىيىسىنىڭ جەنۇب تەرىپى قاراقۇرۇم تېغى ئارقىلىق ھىندىستان، پاكىستان بىلەن چېگرىلىنىدۇ. 1902-يىلى ناھىيە تەسىس قىلىنغان.

ھازىر "گۇما" دەپ ئاتىلىۋاتقان بۇ جاينىڭ ئەسلىي نامى "پىشا" ئىكەن. قەدىمكى "پىشا" دۆلىتىنىڭ ئورنى ھازىرقى

① «ئۈرۈمچى كەچلىك كېزىتى»، 1992-يىلى 11-يانۋار سانى.

زاڭگوينىڭ تەخمىنەن بەش كىلومېتىر شىمالدىكى قەدىمكى خارابىلىكتە بولۇپ، يەرلىك پېشقەدەملەرنىڭ ئېيتىشىچە، بۇ جايدا ئۆرۈك ياخشى پىشمايدىكەن. ئەجدادلىرىمىز بۇ جاينى ئۆزلەشتۈرۈش مەقسىتىدە ھەر خىل ئۆرۈك سورتلىرىنى ئۆستۈرۈپ كۆرۈپتۇ. بۇ جەرياندا كىشىلەر دائىم بۇ جايدا "ئۆرۈك پىشارمۇ؟" دەپ سورىدايدىكەن. ئۆرۈك ئۆستۈرگۈچىلەر "پىشا" دەپ جاۋاب بېرىدىكەن. شۇنىڭ بىلەن بۇ جاينىڭ نامى "ئۆرۈك پىشا" بولۇپ قاپتۇ. يىللارنىڭ ئۆتۈشى بىلەن ئۆرۈك سۆزى چۈشۈپ قېلىپ "پىشا" دەپ ئاتىلىدىغان بولۇپ قاپتۇ. كېيىنچە بۇ جايدىكى كىشىلەر بارا-بارا ھازىرقى گۇمىغا كۆچۈپتۇ. گۇمىنىڭ ئەينى زاماندىكى نامى "قۇما" ئىكەن. ئۆيلىرى قۇمغا ئوخشاش ياسىلىدىكەن^①. (ھازىرمۇ بۇنداق ئۆيلىر بار). خەنزۇچە "皮" دېگەن سۆز "پىشا" دېگەن ئۇيغۇرچە سۆزنىڭ خەنزۇچە ئاھاڭ تەرجىمىسى، خەنزۇچە "玛" دېگەن سۆز "قۇما" دېگەن ئۇيغۇرچە سۆزنىڭ خەنزۇچە ئاھاڭ تەرجىمىسىدۇر.

موكويلا: بۇ يەرنىڭ ئادەملىرى تاغار، پالاز، ئەدىيال، توقۇشنى كەسىپ قىلغاچقا، "موكويلا" دەپ ئاتالغانىكەن.

مۇجى: "مۇجى" نى بەزىلەر "مەۋج ئۇرۇپ تۇرغان يەر" دەيدۇ. يەنە بەزىلەر "ئۇلۇغلار كەلگەندە بۇ جايدىكى كىشىلەر ئۇلارنىڭ خۇرجۇنىنى مۇجۇپ بېقىپ، بىزگە نېمە ئەكەلدىكىن دېگەچكە "مۇجى" دەپ ئاتىلىپ قالغان دېيىشىدۇ.

زاڭگۇي: بۇ ھەقتە بەزىلەر "زاڭگوي" ئەسلىي "زەنگويا" دېگەن نامدىن ئۆزگەرگەن، مەنىسى "چىرايلىق قىز" دېگەنلىك بولىدۇ دېيىشىدۇ. يەنە بەزىلەر ئۇلۇغلار زاڭگويغا كەلگەندە ئالدىغا زاڭ

① قۇما—يۇلتۇز ياكى توغراق ئوتلىرىدىن ياسالغان ئۆي قۇشلىرىنىڭ كاتىكى.

ئاش (سەي سېلىپ يەيدىغان قوناق ئۇمىچى) ئېتىپ ئېلىپ چىققاچقا "زاڭگوي" دەپ نام قويغانىكەن، دېيىشىدۇ.

پىيالىما: بۇ "بئالما" دېگەن سۆزدىن ئۆزگەرگەن، شۇ يەرنىڭ يەرلىك تىلىدا "بىر" سۆزىنى "بى" دەيدۇ. "بئالما" دېگەن سۆز ۋاقىتنىڭ ئۆتۈشى بىلەن "پىيالىما" بولۇپ قالغان.

تاختىپەن: قەدىمكى زاماندا گۇما بىلەن خوتەننىڭ چېگرىسىنى ئايرىش ئۈچۈن، بۇ جايعا تاختا قادالغانىكەن. شۇڭا "تاختىپەن" دەپ ئاتالغان.

چولاقنىڭ سېيى: قاغىلىق بىلەن گوما ئارىلىقىدا، 93 كىلومېتىر ئۇزۇنلۇقتىكى سۇسىز، قۇرغاق چۆل بولۇپ، "چولاقنىڭ چۆلى" دەپ ئاتىلىدۇ.

"چولاق" دېگەن نام توغرىسىدا پېشقەدەملەرنىڭ بايان قىلىشىچە، قەدىمكى زاماندا بۇ جايدا بىر چوڭ كۆل ۋە بىر تۇرا (پوتەي) بولۇپ، قوشتاغ، ئىسىملاردىن كەلگەن ھاشارچىلار بۇ يەردە يىل بويى ھاشارغا ئىشلەيدىكەن. ھاشاردىن قاچقانلارنىڭ قولى كېسىپ تاشلىنىدىكەن. شۇڭا بۇ جاي "چولاق" دەپ ئاتالغانىكەن.

(يۇقىرىكى ماتېرىياللارنى ئابدۇلئەھەد ئالىم تەمىنلىگەن) ئازغانباغ كەنتى: گۇما ناھىيىسىدىكى ھازىرقى مۇجى يېزىسى يېزىلىق ھۆكۈمەت ئورنى ئەسلىي "ئازغانباغ" دەپ ئاتىلاتتى.

جاڭگال مەھەللە كەنتى: ھازىرقى موكويلا يېزىسى يېزىلىق ھۆكۈمەت ئورنى ئەسلىي "جاڭگال مەھەللە" دەپ ئاتىلاتتى.

يېڭىئۆستەڭ كەنتى: ھازىرقى زاڭگوي يېزىسى يېزىلىق ھۆكۈمەت ئورنى ئەسلىي "يېڭىئۆستەڭ" دەپ ئاتىلاتتى.

ئۆتەڭ كەنتى: ھازىرقى پىيالىما يېزىسى يېزىلىق ھۆكۈمەت ئورنى ئەسلىي "ئۆتەڭ" دەپ ئاتىلاتتى.

4. قىسىم تارىم ئۆيىملىق ۋە جىنۇبىي شىنجاڭدىكى يىر-جايلا ناملىرى

سىۋەتچاقا كەنتى: ھازىرقى چودا يېزىسى يېزىلىق ھۆكۈمەت ئورنى ئەسلىي "سىۋەتچاقا" دەپ ئاتىلاتتى.

تۇماق مەھەللىسى: ھازىرقى كۆكتېرەك يېزىسى يېزىلىق ھۆكۈمەت ئورنى ئەسلىي "تۇماق مەھەللىسى" دەپ ئاتىلاتتى.

3. لوپ، قاراقاش، خوتەن، چىرا، كېرىيە، نىيە ناھىيىلىرىدىكى بىر قىسىم يەر ناملىرى

لوپ ناھىيىسى: لوپ ئىلگىرى كېرىيە ناھىيىسىگە قارايدىغان بىر بازار ئىدى. گۇاڭشۇنىڭ 28-يىلى (مىلادى 1902-يىلى) ئۇ كېرىيىدىن ئايرىلىپ ئايرىم ناھىيە بولغان. شۇ چاغدا لوپ ناھىيىسىدە 11 مىڭ 740 تۇتۇن، 72 مىڭ 763 نوپۇس بار ئىدى.

"لوپ" نىڭ تىل تەۋەلىكى توغرىسىدا «غەربىي ئەللەر سۇ ئېقىنلىرى ھەققىدە» ناملىق ئەسەردە: "تارىم دەرياسى يەنە شەرققە قاراپ ئېقىپ لوپنۇر كۆلىگە قۇيۇلىدۇ. مۇسۇلمان (ئۇيغۇر) تىلىدا لوپ سۇ يىغىلىپ قالغان جاي دېگەننى بىلدۈرىدۇ" دېيىلگەن^①.

يۇڭ بازار كەنتى: ھازىرقى يۇرۇڭقاش بازارلىق ھۆكۈمەت جايلاشقان جاي ئەسلىي "يۇڭ بازار" دەپ ئاتىلاتتى.

تېرەكلىك كەنتى: ھازىرقى جىيا يېزىسى يېزىلىق ھۆكۈمەت تۇرۇشلۇق جاي ئەسلىي "تېرەكلىك" دەپ ئاتىلاتتى.

كۆنچى مەھەللىسى: ھازىرقى بۇيا يېزىسى يېزىلىق ھۆكۈمەت تۇرۇشلۇق جاي ئەسلىي "كۆنچى مەھەللىسى" دەپ ئاتىلاتتى.

پادىچى مەھەللىسى: ھازىرقى ناۋا يېزىسى يېزىلىق ھۆكۈمەت

① ئىسىم نۇرسۇن: «تارىمدىن تىلچە»، مىللەتلەر نەشرىياتى، 1990-يىل، ئۇيغۇرچە نەشرى،

دىيارىمىزدىكى بىر قىسىم يىر-جايلا ناملىرى ھەققىدە

تۇرۇشلۇق جاي ئەسلىي "پادىچى مەھەللىسى" دەپ ئاتىلاتتى. شەنبە بازار: ھازىرقى سامپۇل يېزىسى يېزىلىق ھۆكۈمەت

تۇرۇشلۇق جاي ئەسلىي "شەنبە بازار" دەپ ئاتىلاتتى. كۆلئېرىق كەنتى: ھازىرقى چارباغ يېزىسى يېزىلىق ھۆكۈمەت

تۇرۇشلۇق جاي ئەسلىي "كۆلئېرىق" دەپ ئاتىلاتتى. قۇمباغ كەنتى: ھازىرقى ھاڭگىيا يېزىسى يېزىلىق ھۆكۈمەت

تۇرۇشلۇق جاي ئەسلىي "قۇمباغ" دەپ ئاتىلاتتى. يولچىكۆل كەنتى: ھازىرقى دول يېزىسى يېزىلىق ھۆكۈمەت

تۇرۇشلۇق جاي ئەسلىي "يولچىكۆل" دەپ ئاتىلاتتى. چوڭيول كەنتى: ھازىرقى بەشتوغراق يېزىسى يېزىلىق

ھۆكۈمەت تۇرۇشلۇق جاي ئەسلىي "چوڭيول" دەپ ئاتىلاتتى.



قاراقاش ناھىيىسى: قاراقاش ئىلگىرى خوتەن ناھىيىسىگە قارايتتى. 1919-يىلى خوتەن ناھىيىسىدىن ئايرىلىپ چىقىپ ئايرىم ناھىيە بولغان.

"قاراقاش" ئەسلىي دەريا نامى بولۇپ، قاراقاش دەرياسى ياقىسىغا جايلاشقان يۇرت بولغاچقا، قاراقاش دەرياسى نامى بىلەن ئاتالغان.

شىلان مەھەللىسى: ھازىرقى قاراقاش بازارلىق ھۆكۈمەت تۇرۇشلۇق جاي ئىلگىرى "شىلان مەھەللىسى" دەپ ئاتىلاتتى.

توخۇلا بازىرى: ھازىرقى توخۇلا يېزىسى يېزىلىق ھۆكۈمەت ئورنى ئەسلىي "توخۇلا بازىرى" دەپ ئاتىلاتتى.

ئاراباغ كەنتى: ھازىرقى ئاقساراي يېزىسى يېزىلىق ھۆكۈمەت ئورنى ئەسلىي "ئاراباغ" دەپ ئاتىلاتتى.

قوششاۋات كەنتى: ھازىرقى ئۈرچى يېزىسى يېزىلىق ھۆكۈمەت

ئورنى ئەسلىي "قوشئاۋات" دەپ ئاتىلاتتى.
 باشماڭلاي كەنتى: ھازىرقى ماڭلاي يېزىسى يېزىلىق ھۆكۈمەت
 ئورنى ئەسلىي "باشماڭلاي" دەپ ئاتىلاتتى.
 باشپۇرچاقچى كەنتى: ھازىرقى پۇرچاقچى يېزىسى يېزىلىق
 ھۆكۈمەت ئورنى ئەسلىي "باشپۇرچاقچى" دەپ ئاتىلاتتى.
 جۈمە بازار كەنتى: ھازىرقى ياۋا يېزىسى يېزىلىق ھۆكۈمەت
 تۇرۇشلۇق جاي ئەسلىي "جۈمە بازار" دەپ ئاتىلاتتى.
 بازار بويى كەنتى: ھازىرقى قاراساي يېزىسى يېزىلىق ھۆكۈمەت
 ئورنى ئەسلىي "بازار بويى" دەپ ئاتىلاتتى.
 ئىمامئەسكەر كەنتى: ھازىرقى يېڭىيەر يېزىسى يېزىلىق
 ھۆكۈمەت ئورنى ئەسلىي "ئىمامئەسكەر" دەپ ئاتىلاتتى.

يۇرۇڭقاش ۋە قاراقاش دەريالىرى توغرىسىدا: «تۈركىي تىللار
 دىۋانى» دا مۇنداق ئىزاھات بېرىلگەن: "قاش ئۆڭۈز—خوتەن
 شەھىرىنىڭ ئىككى يېنىدىن ئاقىدىغان ئىككى دەريا. بىرى،
 'يۇرۇڭقاش دەرياسى' دېيىلىدۇ. بۇ يەردىن سۈزۈك قاشتاش
 چىققاچقا دەريا مۇشۇ نام بىلەن ئاتالغان. يەنە بىرى 'قاراقاش
 دەرياسى' دېيىلىدۇ. بۇ يەردىن سۈزۈك قاراتاش چىققاچقا دەريا شۇ
 نام بىلەن ئاتالغان. بۇ تاشلار دۇنيانىڭ باشقا جايلىرىدىن
 چىقمايدۇ. پەقەت مۇشۇ يەردىنلا چىقىدۇ" ①.

قۇمات پاشىم: قۇمات پاشىم (كەپتەرخان) قاراقاش ناھىيە
 بازىرىنىڭ غەربىي جەنۇبىدىكى قۇملۇققا جايلاشقان بولۇپ،
 ئۇيغۇرلار بۇ جايىنى "كەپتەرلىك مازار" دەپ ئاتايدۇ. مەلۇماتلارغا
 قارىغاندا، بۇرۇن بۇ يەردە نۇرغۇنلىغان ياۋا كەپتەرلەر دائىم
 كىشىلەرگە يول باشلايدىكەن. ئەينى ۋاقىتتا كىشىلەر بۇ

① مەھمۇت قىشقىرى: «تۈركىي تىللار دىۋانى»، 2-توم، 208-بەت.

كەپتەرلەرنى "خاسىيەتلىك كەپتەرلەر" دەپ قاراپ كەلگەنىكەن.
 ھازىر بۇ كەپتەرخان قۇملۇق ئاستىغا كۆمۈلۈپ قالغان بولۇپ،
 كىشىلەر ئانچە بىلىپ كەتمەيدۇ ①.
 ئىسلامئاۋات: خوتەن ناھىيىسىدىكى بىر يېزا بولۇپ،
 ئېيتىشچىلارغا قارىغاندا، قاراخانىيلار دەۋرىدە بۇ جايدا
 قاراخانىيلارنىڭ مۇسۇلمان ئەسكەرلىرى بىلەن خوتەنلىك مۇسۇلمان
 بولمىغان ئۇيغۇرلار ئارىسىدا قاتتىق جەڭ بولغان. بۇ جەڭ قىرىق
 كۈنگە سوزۇلۇپ ھەر ئىككى تەرەپتىن نۇرغۇن ئادەم ئۆلۈپ ئاخىر
 ئىسلام ئەسكەرلىرى ھەل قىلغۇچ غەلبىگە ئېرىشىپ خوتەن
 خەلقىنىڭ مۇسۇلمان بولۇشىغا ئاساس سالغان. شۇڭا بۇ جاي
 "ئىسلامئاۋات" (ئىسلام غەلبە قىلغان جاي) دەپ ئاتالغان.



چىرا ناھىيىسى: چىرا ناھىيىسى قاراقورۇم تېغىنىڭ شىمالىي
 ئېتىكىگە، تەكلىماكان قۇملۇقىنىڭ جەنۇبىي چېتىگە جايلاشقان.
 1928-يىلى ناھىيە تەسىس قىلىنغان.
 "چىرا" دېگەن سۆز "چىرا" دىن ئۆزگەرگەن بولۇپ "ئوتلاق"
 دېگەن مەنىدە ②.

يېڭى بازار كوچىسى: ھازىرقى چىرا بازارلىق ھۆكۈمەت ئورنى
 ئەسلىي "يېڭى بازار كوچىسى" دەپ ئاتىلاتتى.

① «گۆھەر زېمىن خوتەن»، شىنجاڭ گۈزەل سەنئەت-فوتو سۈرەت نەشرىياتى، 1995-يىلى
 ئۇيغۇرچە نەشرى، 407-بەت.
 ② «ئۇيغۇر كلاسسىك ئەدەبىياتىدىن قىسقىچە سۆزلۈك»، مىللەتلەر نەشرىياتى، 1986-يىلى نەشرى،
 178-بەت.

دوستلۇق كوچىسى: ھازىرقى چىرا يېزىسى يېزىلىق ھۆكۈمەت ئورنى ئەسلىي "دوستلۇق كوچىسى" دېيىلەتتى.

ئاقئىلەك كەنتى: ھازىرقى گۇلاخا يېزىسى يېزىلىق ھۆكۈمەت ئورنى ئەسلىي "ئاقئىلەك" دەپ ئاتىلاتتى.

چوقاباش كەنتى: ھازىرقى دامىكو يېزىسى يېزىلىق ھۆكۈمەت ئورنى ئەسلىي "چوقاباش" دەپ ئاتىلاتتى.

چاقا كەنتى: ھازىرقى چاقا يېزىسىنىڭ تۇرۇشلۇق ئورنى. "چاقا" بىرخىل ياۋا ئوت نامى. بۇ خىل ئوت "چاقاق" دەپمۇ ئاتىلىدۇ. "چاقا" ئەسلىي "چاقاق" تىن ئۆزگەرگەن.

بادىغان كەنتى: ھازىرقى ئۇلۇغساي يېزىسى يېزىلىق ھۆكۈمەت ئورنى ئەسلىي "بارىغان" دەپ ئاتىلاتتى.

چىمەنباغ كەنتى: ھازىرقى نۇرى يېزىسى يېزىلىق ھۆكۈمەت ئورنى ئەسلىي "چىمەنباغ" دەپ ئاتىلاتتى.

باغبېشى كەنتى: ھازىرقى بوستان يېزىسى يېزىلىق ھۆكۈمەت ئورنى ئەسلىي "باغبېشى" دەپ ئاتىلاتتى.



كېرىيە ناھىيىسى: كېرىيە ناھىيىسى تارىم ئويمانلىقىنىڭ جەنۇبىي چېتىگە جايلاشقان. 1882-يىلى ناھىيە تەسىس قىلىنغان. بەزىلەر "كېرىيە" ئەسلىي "كەڭرى يەر" دىن ئۆزگەرگەن دېيىشىدۇ. بۇ جاينىڭ تارىخىي جۇغراپىيىلىك ئەھۋالىدىن قارىغاندا، "كېرىيە" ئەسلىي "قىرىيەر" (تېرىلغۇ يەر) دېگەن سۆزدىن ئۆزگەرگەن دەپ تەسەۋۋۇر قىلىشقا بولىدۇ.

ئارش كەنتى: ھازىرقى شەنبە بازار بازارلىق ھۆكۈمەت ئورنى ئەسلىي "ئارش" دەپ ئاتىلاتتى.

قوتاز ئېرىق كەنتى: ھازىرقى كۆكيار يېزىلىق ھۆكۈمەت ئورنى

ئەسلىي "قوتاز ئېرىق" دەپ ئاتىلاتتى.

قارلىغاچ كەنتى: ھازىرقى ئارال يېزىسى يېزىلىق ھۆكۈمەت ئورنى ئەسلىي "قارلىغاچ" دەپ ئاتىلاتتى.

قاچۇن كەنتى: ھازىرقى مۇغالىلا بازارلىق ھۆكۈمەت ئورنى ئەسلىي "قاچۇن" دەپ ئاتىلاتتى.

يايلىغان كەنت: ھازىرقى ئارش يېزىسى يېزىلىق ھۆكۈمەت ئورنى ئەسلىي "يايلىغان" دەپ ئاتىلاتتى.

بازار كەنتى: ھازىرقى لەڭگەر يېزىسى يېزىلىق ھۆكۈمەت ئورنى ئەسلىي "بازار" دەپ ئاتىلاتتى.

قىتچى كەنتى: ھازىرقى سىيەك يېزىسى يېزىلىق ھۆكۈمەت ئورنى ئەسلىي "قىتچى" دەپ ئاتىلاتتى.

قاراباغ كەنتى: ھازىرقى توغراغاز يېزىسى يېزىلىق ھۆكۈمەت ئورنى ئەسلىي "قاراباغ" دەپ ئاتىلاتتى.

بوستانئېرىق كەنتى: ھازىرقى قارقى يېزىسى يېزىلىق ھۆكۈمەت ئورنى ئەسلىي "بوستانئېرىق" كەنتى دەپ ئاتىلاتتى (ھازىر "شوركۆل" دېيىلىدۇ).

داشكۆل كەنتى: ھازىرقى شىۋول يېزىسى يېزىلىق ھۆكۈمەت ئورنى ئەسلىي "داشكۆل" دەپ ئاتىلاتتى.

لەڭگەر ئۆستەك كەنتى: ھازىرقى ئويتوغراق يېزىلىق ھۆكۈمەت ئورنى ئەسلىي "لەڭگەر ئۆستەك" دەپ ئاتىلاتتى.

ئەۋرەز: كېرىيە بىلەن نىيە ئارىلىقىدا "ئەۋرەز" دەپ ئاتىلىدىغان بىر جاي بار. بۇ جاينىڭ يەر ئاستى سۈيى چوڭقۇر بولۇپ، سۇنىڭ سىڭىشى تېز، ئۇياقتىن قۇيغان سۇ بۇياقتىن قۇرۇپ تۇرىدۇ. قۇدۇق قېزىپ سۇ چىقارغىلى بولمايدۇ. بۇ يەردە سۇۋالاغ تېغىدىن ئېقىپ كېلىدىغان بىر ئېقىن بولۇپ، بۇ ئېقىن ئەۋرەز ياقىلاپ ئېقىپ ئۆتۈپ قۇمغا سېڭىپ كېتىدۇ. شۇڭا "ئەۋرەز"

(سۇ سىڭىپ كېتىدىغان جاي) دەپ ئاتالغان.

تېرەك ئۇلغان: كېرىيىدىن نىيىگە قاراپ توققۇز كىلومېتىر ماڭسا قۇرۇق يار جىلغىسىغا كېلىدۇ. بۇ جىلغا "تېرەك ئۇلغان" دەپ ئاتىلىدۇ. يەنى بۇ جايدا بىر كىشى توغراق دەرىخىگە بىر تېرەك نوتىسىنى ئۇلغانىكەن. شۇڭا بۇ جىلغىنىڭ نامى "تېرەك ئۇلغان" دەپ ئاتالغان.



نىيە ناھىيىسى: نىيە ناھىيىسى قاراقۇرۇم تېغىنىڭ (كوئىنلۇن تېغىنىڭ) شىمالىي ئېتىكىگە، تەكلىماكان قۇملۇقىنىڭ جەنۇبىي چېتىگە جايلاشقان. مىنگونىڭ 35-يىلى (1946-يىلى) ناھىيە تەسىس قىلىنغان.

نىيە نامى توغرىسىدا «شىنجاڭ يىلنامىسى» دا: "نىيە تارىختا 'نران' دەپ ئاتالغان بولۇپ، قەدىمكى يىپەك يولى ئۈستىدىكى ئۆتەڭ ئىدى" ① دەپ كۆرسىتىلگەن.

نىيە ناھىيىسىدىن تېپىلغان، تارىم ئويمانلىقىنىڭ جەنۇبىي چېتىدە ياشىغان قەدىمكى مىللەتلەر ئىشلەتكەن كارۇشتى يېزىقىدىكى ۋەسىقلەر ئىچىدە "نىيە" نامى خاتىرىلەنگەن. دېمەك، "نىيە" دېگەن نام قەدىمدىن تارتىپلا بار ئىدى. لېكىن كارۇشتى يېزىقىدىكى ھەرپلەرنى قوشۇپ يازغاندا ھازىرقى "نىيە" (سۆزى چىقماي "ننا" (nina) سۆزى چىقىدۇ. ۋاقىتنىڭ ئۆتۈشى بىلەن "ننا" (nina) سۆزى "نىيە" (niya) گە ئۆزگەرگەن. "نىيە" دېگەن يەر نامى قەدىمدە نىيەدىكى بىر قورغان ياكى قەلئەنىڭ نامى بولۇپ كەلگەن. دېمەك، "نىيە" ئەڭ دەسلەپ "ننا" دەپ ئاتالغان،

① «شىنجاڭ يىلنامىسى»، 1986-يىلى، 455-بەت.

كېيىن ئۆزگىرىپ "نىيە" بولۇپ قالغان ①.

يەرلىك خەلق ئىچىدە ئەۋلادمۇئەۋلاد قوللىنىپ كېلىۋاتقان "نىيە" نامىنى ھازىرقى نىيىنىڭ ئەڭ دەسلەپكى نامى دېيىشكە بولىدۇ. يەرلىك كىشىلەرنىڭ ئېيتىشىچە، "نىيە" ئەسلىي "نېرى" يەر" دىن ئۆزگەرگەن بولۇپ، "نېرى يەر" دېگەن سۆز "چەتتىكى يەر" دېگەن مەنىنى بىلدۈرىدۇ. چۈنكى، نىيە خوتەننىڭ ئەڭ چەت يۇرتى بولغاچقا شۇنداق ئاتالغان. يەرلىك شېۋىدە "ر" ھەرىپى "يى" دەپ تەلەپپۇز قىلىنىدۇ. نىيەنىڭ "مىنپەڭ" (民丰) دېگەن خەنزۇچە نامى چىڭ سۇلالىسى دەۋرىدە قويۇلغان بولۇپ، "يېرى مول-ھوسۇللۇق، خەلقنىڭ روھى كۆتۈرەڭگۈ" دېگەن مەنىدە. پۈپۈك مەھەللىسى: ھازىرقى نىيە بازارلىق ھۆكۈمەت تۇرۇشلۇق جايىنىڭ ئەسلىي نامى "پۈپۈك مەھەللىسى" دەپ ئاتىلاتتى.

لەمپە يولى: ھازىرقى نىيە يېزىسى يېزىلىق ھۆكۈمەت تۇرۇشلۇق جايىنىڭ ئەسلىي نامى "لەمپە يولى" دەپ ئاتىلاتتى. قالماق قۇدۇق: ھازىرقى روقىيە يېزىسى يېزىلىق ھۆكۈمەت تۇرۇشلۇق جايىنىڭ ئەسلىي نامى "قالماق قۇدۇق" دەپ ئاتىلاتتى. قارا دۆڭ: ھازىرقى سالغۇزەك يېزىسى يېزىلىق ھۆكۈمەت تۇرۇشلۇق جايىنىڭ ئەسلىي نامى "قارادۆڭ" دەپ ئاتىلاتتى. ئايتاغ كەنتى: ھازىرقى يېپىق يېزىسى يېزىلىق ھۆكۈمەت تۇرۇشلۇق جايىنىڭ ئەسلىي نامى "ئايتاغ" دەپ ئاتىلاتتى. ياۋاتوڭگۈز كەنتى: ھازىرقى ئەندىر يېزىسى يېزىلىق ھۆكۈمەت تۇرۇشلۇق جايىنىڭ ئەسلىي نامى "ياۋاتوڭگۈز" دەپ ئاتىلاتتى.

① يۈۋېيچېڭ: «شىنجاڭدا يەرلىك ئاپپاراتلارنىڭ تەسىس قىلىنىش تارىخى ۋە يىر-ناملىرى

تەتقىقاتى»، 123-بەت.

بەشىنچى باب بايىنغۇلىن موڭغۇل ئاپتونوم ئوبلاستىدىكى بىر قىسىم يەر-جاي ناملىرى

1. "كورولا" نامى ۋە كورولا شەھىرىدىكى بىر قىسىم
يەر ناملىرى

كورولا شەھىرى تەڭرىتاغنىڭ جەنۇبىي ئېتىكىگە، تارىم ئويمانلىقىنىڭ شەرقىي شىمالىي چېتىگە جايلاشقان. مىنگونىڭ 28-يىلى (1939-يىلى) ناھىيە تەسىس قىلىنغان ۋە قارا شەھەرگە قارىغان. 1979-يىلى كورولا شەھىرى قۇرۇلغان، كورولا ناھىيىسى 1983-يىلى كورولا شەھىرىگە قوشۇۋېتىلدى.

كورولا ھەققىدە مۇنداق رىۋايەت بار: كۆنچى دەرياسى ئىلگىرى باشئەگىم ئېغىزىدىن چىقىپلا ئاقتاغ ياقىلاپ شەرققە ئاقىدىكەن. كېيىنچە دەريا ئېقىنى ئۆزگىرىپ ھازىرقى كورولا شەھىرى ئورنىدا يېيىلىپ ئېقىپ نۇرغۇن چوڭ-كىچىك كۆلچەكلەرنى ھاسىل قىلغان. شۇڭا بۇ جاي "كويلا" دەپ ئاتالغان. يىللار ۋە ئەسىرلەرنىڭ ئۆتۈشى بىلەن دەريا يول تېپىپ غەربكە قاراپ ئاقتاندىن كېيىن كۆللەر قۇرۇپ شەھەر بىنا بولغان. دېمەك، كورولا "كويلا"دىن ئۆزگەرگەن، مەنىسى "كۆلچەك" دېگەنلىك بولىدۇ. «تۈركىي تىللار دىۋانى» دا: "كويلا—دەريا ئېغىزى"^① دەپ كۆرسىتىلگەن. بۇنىڭدىن قارىغاندا "كويلا" دېگەن سۆز

① مەھمۇت قەشقەرى: «تۈركىي تىللار دىۋانى»، 3-توم، 59-بەت.

"كۆلچەك" دېگەن سۆزدىن ئەمەس، بەلكى "دەريا ئېغىزى" دېگەن سۆزدىن كەلگەن. چۈنكى، كورولا شەھىرى كۆنچى دەرياسىنىڭ باشئەگىم تېغىدىن ئېقىپ چىققان جايغىلا قۇرۇلغان شەھەر بولغاچقا، ئۇنىڭ "كويلا" (دەريا ئېغىزى) دەپ ئاتىلىشى ئەمەلىيەتكە ئۇيغۇن.

باۋتوخۇ(包头湖): كورولا شەھىرىدىكى كۆل بولۇپ، ئەسلىي "بوتلاق كۆل" دەپ ئاتىلاتتى. "باۋتوخۇ"—"بوتلاق كۆل" دېگەن سۆزنىڭ خەنزۇچە تەلەپپۇز قىلىنىشى. قوشباغ: كورولا شەھىرىنىڭ غەربىدىكى بىر مەھەللە بولۇپ، كونا نامى "باشلامسۆگەت" ئىدى.

دادۇڭزى(大墩子): كورولا بىلەن چەرچەن ئوتتۇرىسىدىكى بىر ئۆتكۈز بولۇپ، ئەسلىي "تم" دەپ ئاتىلاتتى. بۇ جايدا بىر قەدىمكى تۈر بار بولۇپ، ياقۇببېگ ۋاقتىدا خەۋەر يەتكۈزىدىغان مۇھىم ئاخبارات ئورنى ئىدى.

باشئەگىم: بۇ جاي قاراشەھەر بىلەن كورولا ئارىلىقىدىكى ئاقتاغ ئېغىزىغا جايلاشقان بولۇپ، دېڭىز يۈزىدىن مىڭ مېتىر ئېگىز، كورولا شەھىرىگىچە بولغان ئارىلىقى توققۇز كىلومېتىر كېلىدۇ. مۇھىم ئۆتكۈز. بۇ جايدا يەنە "قالغا مازىرى" دەپ ئاتىلىدىغان بىر مازار بولۇپ، ئۇيغۇر خەلقىنىڭ كلاسسىك داستانى «تاھىر ۋە زۆھرە» نىڭ باش قەھرىمانلىرى تاھىر بىلەن زۆھرەنىڭ جەستى مۇشۇ مازارغا كۆمۈلگەن دەيدىغان رىۋايەت بار.

بۇ يەر دەريا ئېقىنىنىڭ شەكلىگە قاراپ "باشئەگىم" دەپ ئاتالغان. كۆنچى دەرياسى باغراشتىن ئېقىپ چىقىپ، باشئەگىم غولىنىڭ باش تەرىپىدىكى كونا تاشراپاتتىن كورولا شەھىرىگە ئېقىپ كەلگىچە ئالتە چوڭ ئەگىم (قولتۇق) دىن ئۆتۈپ، ئاندىن كورولغا كېلىدۇ. باشئەگىم مۇشۇ ئالتە ئەگىم ئىچىدىكى بىرىنچى چوڭ

ئەگىم بولغاچقا، "باشئەگىم" (باشتىكى بىرىنچى ئەگىم) دەپ ئاتالغان.

باشئەگىمنى خەنزۇلار "铁门关" (تېمېنگۈەن) دەپ ئاتايدۇ، مەنىسى "تۆمۈر قوۋۇق" دېگەنلىك بولىدۇ.

پۇخۇي دېھقانچىلىق مەيدانى (普惠农场): كورلىدىكى بىر دېھقانچىلىق مەيدانىنىڭ نامى بولۇپ، ئىلگىرى بۇ مەيدان ئەتراپلىرى "باشتوغراق" دەپ ئاتىلاتتى.

تاشدەن: ھازىرقى تاشدەن ئىلگىرى "تاشراپات" دەپ ئاتىلاتتى. كورلا بىلەن دەنزىل ئوتتۇرىسىدىكى كىچىك ئۆتەڭ ئىدى. ھازىر بۇ جايدا مەھەللە ئىش باشقارمىسى قۇرۇلدى. تاشدەن مەھەللە ئىش باشقارمىسى جايلاشقان ئورۇندا "كان يولى" (坎路) دېگەن يېڭى نام پەيدا بولدى.

نەشپۈت كەنتى: سايباغ يولى مەھەللە ئىش باشقارمىسى جايلاشقان ئورۇندا "نەشپۈت كەنتى" دېگەن يېڭى نام پەيدا بولدى. شىنخۇا يولى: يېڭىشەھەر مەھەللە ئىش باشقارمىسى ئورنىدا "شىنخۇا يولى" دېگەن يېڭى نام پەيدا بولدى.

قازانچى كەنتى: ھازىرقى چارباغ يېزىسى يېزىلىق ھۆكۈمەت ئورنىنىڭ ئەسلى نامى "قازانچى" دەپ ئاتىلاتتى.

ئۇششاق تېرەك كەنتى: ھازىرقى ئاۋات يېزىسى يېزىلىق ھۆكۈمەت ئورنىنىڭ ئەسلى نامى "ئۇششاق تېرەك" دەپ ئاتىلاتتى.

ئارادورغا كەنتى: ھازىرقى قارا يۇلغۇن يېزىسى يېزىلىق ھۆكۈمەت ئورنىنىڭ ئەسلى نامى "ئارادورغا" دەپ ئاتىلاتتى.

2. "بۈگۈر"، "لوپنۇر" ناملىرى ۋە بۈگۈر، لوپنۇر

ناھىيىسىدىكى بىر قىسىم يەر ناملىرى

بۈگۈر ناھىيىسى: بۈگۈر ناھىيىسى تەڭرىتاغنىڭ جەنۇبىي ئېتىكىگە، تارىم ئويمانلىقىنىڭ شىمالىي چېتىگە جايلاشقان.

بۈگۈر ناھىيىسى مىلادىدىن ئىلگىرى ئورۇمىتاي دۆلىتىنىڭ زېمىنى ئىدى. شەرقىي خەن سۇلالىسىنىڭ ئاخىرقى يىللىرى كۈسەن دۆلىتىگە قارىغان. گۇاڭشۈينىڭ 28-يىلى (1902-يىلى) بۈگۈر ناھىيىسى قۇرۇلغان. قاراشەھەرگە قارىغان. 1954-يىلى كورلا ۋىلايىتىگە قارىغان.

بۈگۈنكى بۈگۈر غەربىي خەن سۇلالىسى يىللىرى "لۈنتەي" (轮台) دەپ ئاتالغان.

بۈگۈر قەدىمدە يەنە "چاقپىلەكتام"، "بۈگۈر" دېگەن ناملار بىلەن ئاتالغان.^①

تاڭ سۇلالىسى يىللىرى ئورۇمچىنىڭ شىمالىدا يەنى ھازىرقى مىچۈەندە "لۈنتەي" (رۇمچە) دېگەن شەھەر بىنا قىلىنغان.^② خەن سۇلالىسى يىللىرىدىكى لۈنتەي بىلەن تاڭ سۇلالىسى يىللىرىدىكى

لۈنتەي ئىككى جايدا ئىدى. بۈگۈردىكى "لۈنتەي" دېگەن خەنزۇچە نامنى ئۇيغۇرچە "چاقپىلەكتام" نىڭ تەرجىمىسى دېيىشكە بولىدۇ.

"چاقپىلەكتام" بۈگۈردىكى يەرلىك خەلقلەر ئارىسىدا ئەۋلادتىن ئەۋلادقا رىۋايەت تەرىقىسىدە داۋاملىشىپ كەلگەن نام

① ئۆمەر يۈسۈپ: «ئورۇمىتاي ۋە بۈگۈر نامى ھەققىدە دەسلەپكى ئىزدىنىش»، «شىنجاڭ تەزكىرىسى»،

1994-يىلى 1-سان، 49-بەت.

② مىچۈەندىكى لۈنتەي توغرىسىدا كىتابىمىزنىڭ ئالاقىدار بابلىرىغا قارالسۇن.

بولۇپ، مەنىسى "چاقپىلەك مەھەللىسى" دېگەنلىك بولىدۇ. چاقپىلەك ئەجدادلىرىمىز ئىجاد قىلغان مۇھىم ئەمگەك قوراللىرىنىڭ بىرى بولۇپ، تۇرمۇشتا كەڭرى ئىشلىتىلىپ كەلگەن. مەسىلەن، تۈگمەننىڭ چاقپىلەك ئۆستەڭنىڭ نوردىن چۈشكەن بېسىملىق سۇ ئارقىلىق تۈگمەن تېشىنى ئايلاندۇرىدۇ. ئۇندىن باشقا دېھقانلار چاقپىلەكتىن پايدىلىنىپ پەستىكى سۇنى ئېگىزگە ئېلىپ چىقىدۇ. قەدىمدىن داۋاملىشىپ كېلىۋاتقان چاقپىلەك ئىلەڭگۈچ ئويۇنمۇ بىرخىل ئەنئەنىۋى ئويۇن تەرىقىسىدە ھېيت-بايزاملاردا ئوينىلىدۇ.

خەنزۇچە "لۈنتەي" دېگەن نامغا كەلسەك، "لۈن" (輪) "چاق، چاقپىلەك" دېگەن مەنىلەردە قوللىنىلىدۇ. "تەي" (台) "رابات، ئۆتەڭ، سۇيا" دېگەن مەنىلەردە قوللىنىلىدۇ. "لۈنتەي" دېگەن سۆز "چاقپىلەكلىك ئۆتەڭ" دېگەن مەنىدىكى سۆز. دېمەك، خەن سۇلالىسى يىللىرىدىكى "لۈنتەي" ئۇيغۇرچە "چاقپىلەكتام" نىڭ خەنزۇچە تەرجىمىسىدۇر.

"بۈگۈر" دېگەن نامغا كەلسەك، «شىنجاڭ يىلنامىسى» دا: "مىڭ سۇلالىسىنىڭ ئوتتۇرا مەزگىلىدە (بۇجاي) 'بۈگۈر' دەپ ئاتالغان" ① دېيىلگەن. بۇنداق دېيىش توغرا ئەمەس، بۇنداق دېگەندە "بۈگۈر" دېگەن نامنىڭ پەيدا بولغان يىل-دەۋرى ئەمەلىيەتكە ئۇيغۇن بولماي قالىدۇ. چۈنكى، مىڭ سۇلالىسى مىلادى 1368-يىلىدىن 1544-يىلىغىچە ھۆكۈم سۈرگەن بولۇپ، ئۇنىڭ ئوتتۇرا مەزگىلى 1500-يىللار ئەتراپلىرى يەنى مىرزا ئابابەكرى بىلەن سەئىدخان تىرىكشىۋاتقان دەۋرگە توغرا كېلىدۇ. بۇنداق دېيىلسە بۇ نام شۇ دەۋردە پەيدا بولۇپ قالغان بولمامدۇ؟

① «شىنجاڭ يىلنامىسى»، 1986-يىل، 340-بەت.

ئەمەلىيەتتە، "بۈگۈر" دېگەن نام «تۈركىي تىللار دىۋانى» دا تىلغا ئېلىنغان. شۇڭا، "بۈگۈر" دېگەن بۇ نام مەھمۇت قەشقەرى «تۈركىي تىللار دىۋانى» نى تاماملاپ ئابباسى خەلىپىلىرىنىڭ يىگىرمە يەتتىنچىسى بولغان ئۇبۇلقاسىم ئابدۇللا مۇقتەدى بىئەربىللاغا تەقدىم قىلغان يىلى يەنى ھىجرىيە 467-يىلى (مىلادى 1075-يىلى) دىن ئىلگىرى پەيدا بولغان دەپ ئېيتىشقا بولىدۇ^①. "بۈگۈر" دېگەن نام توغرىسىدا، مەتبەئەدە ھەر خىل كۆزقاراشلار ئوتتۇرىغا قويۇلدى. مېنىڭچە بۈگۈر ھەققىدە تۇرپان تېكىستلىرىدە كۆرسىتىلگەن "مۈرە" دېگەن كۆزقاراش بۈگۈر ھەققىدە خۇلاسىە بولالايدۇ^②.

بوستان يولى: ھازىرقى بۈگۈر ناھىيىلىك ھۆكۈمەت تۇرۇشلۇق جاي "بوستان يولى" دېگەن نام بىلەن ئاتىلىدىغان بولدى. داداۋنەنشىياڭ: ھازىرقى دادولان يېزىسىنى خەنزۇچە "داداۋنەنشىياڭ" (大道南乡) دەپ ئاتايدۇ.

ياقاباغ كەنتى: ھازىرقى دادولان يېزىسى يېزىلىق ھۆكۈمەت جايلاشقان ئورۇننىڭ ئەسلىي نامى "ياقاباغ" دەپ ئاتىلاتتى.

قاراباغ كەنتى: ھازىرقى قاراباغ يېزىسى يېزىلىق ھۆكۈمەت جايلاشقان يەرنىڭ ئەسلىي نامى "ئېگىز ئېرىق" دەپ ئاتىلاتتى.

دىنار مەھەللىسى: ھازىرقى چۇمپاق يېزىسى يېزىلىق ھۆكۈمەت تۇرۇشلۇق جايىنىڭ ئەسلىي نامى "دىنار مەھەللىسى" دەپ ئاتىلاتتى.

قارادۆڭ كەنتى: ھازىرقى يېڭىسار يېزىسى يېزىلىق ھۆكۈمەت تۇرۇشلۇق جايىنىڭ ئەسلىي نامى "قارادۆڭ" دەپ ئاتىلاتتى.

چېدىر: ھازىرقى چېدىر يېزىسىنى خەنزۇلار "سېداياشياڭ"

① مەھمۇت قەشقەرى: «تۈركىي تىللار دىۋانى»، 1-توم، 17-بەت.

② «قەدىمكى ئۇيغۇر تىلى لۇغىتى»، 113-بەت.

دەپ ئاتاۋاتىدۇ.

ھازىرقى چېدىر يېزىسى يېزىلىق ھۆكۈمەت جايلاشقان يەرنىڭ ئەسلىي نامى "بوستانتېرەك" ئىدى. يېڭىسۇ مەھەللىسى: ھازىرقى سوخۇ يېزىسى يېزىلىق ھۆكۈمەت تۇرۇشلۇق جايىنىڭ ئەسلىي نامى "يېڭىسۇ مەھەللىسى" دەپ ئاتىلاتتى.



لوپنۇر ناھىيىسى: لوپنۇر ناھىيىسى تەڭرى تېغىنىڭ جەنۇبىي ئېتىكىگە، تارىم ئويمانلىقىنىڭ شىمالىغا جايلاشقان.

«خەننامە. غەربىي يۇرت تەزكىرىسى» دە خاتىرىلىنىشىچە، بۈگۈنكى لوپنۇر (كۆنچى) غەربىي خەن سۇلالىسى دەۋرىدە قەدىمكى ۋىيرا دۆلىتىنىڭ ئورنى ئىدى. ئۇنىڭ مەركىزى قارا غالمان قەدىمكى شەھىرى (ھازىرقى يەنجى ناھىيىسىدىكى تۈز مەيدانى ئەتراپىدا) ئىدى. ھازىرقى لوپنۇر قەدىمدە "كۆنچى" دەپ ئاتىلاتتى. گۇاڭشۈنىڭ 24-يىلى (مىلادى 1898-يىلى) ناھىيە تەسىس قىلىنىپ ئۇنىڭغا "شىنپىڭ ناھىيىسى" (新平县) ① دەپ نام بېرىلدى ھەمدە قاراقۇم ناھىيە مەركىزى قىلىندى ۋە قاراشەھەرگە قارايدىغان بولدى. ئامبال مەھكىمىسى قاراقۇمدا ئىدى، سېپىل يوق ئىدى. ناھىيە بويىچە 237 تۈتۈن، 4905 نوپۇس بار ئىدى. مىنگونىڭ 2-يىلى (1914-يىلى) ئۇ ھازىرقى ئورنى (كۆنچى) غا كۆچۈرۈلۈپ، ئەتراپىغا سېپىل سوقۇلۇپ "لوپنۇر" غا

① شىنپىڭ ناھىيىسى "يېڭى تىنچىتىلغان ناھىيە" دېگەن سۆز بولۇپ، بۇ نام يۈننەن ئۆلكىسىدىكى شىنپىڭ ناھىيىسىگە ئوخشاپ قالغانچە، كېيىن "يۈلشىيەن" دەپ ئۆزگەرتىلگەن (يۇرۇپچىڭ: «شىنجاڭدا يەرلىك ئاپپاراتلارنىڭ تەسىس قىلىنىش تارىخى ۋە يەر ناملىرى تەتقىقاتى»).

ئۆزگەرتىلدى. شۇ يىلى "شىنپىڭ ناھىيىسى" دېگەن خەنزۇچە نامى "يۈلى" (尉犁县) ناھىيىسىگە ئۆزگەرتىلدى. شۇنىڭ بىلەن خەنزۇلار "يۈلشىيەن"، ئۇيغۇرلار "لوپنۇر ناھىيىسى" دەپ ئاتايدىغان بولدى. 1916-يىلى كۆنچىدە 90 ئۆيلۈك ئادەم بار بولۇپ، ئۇنىڭ پەقەت بىر ئۆيلۈكى خەنزۇ ئىدى. "لوپنۇر" كۆلىنىڭ نامى ئىدى. "لوپنۇر" ئۇيغۇرچە "لوپ كۆلى" دەپ ئاتىلاتتى. "لوپنۇر" ئەسلىي "لوپ" دېگەن ئۇيغۇرچە سۆزگە "نۇر" (كۆل) دېگەن موڭغۇلچە سۆزنىڭ قوشۇلۇشىدىن ھاسىل بولغان سۆز بولۇپ 1771-يىلى موڭغۇل ئويراتلىرىنىڭ تۇرغۇت قەبىلىسىدىن 70 مىڭ كىشى ۋولگا (ئېدىل)، دىنىپىر دەريالىرى ياقىسىدىن يۇلتۇز، قاراشەھەر ئەتراپلىرىغا كۆچۈپ كېلىپ ماكانلاشقاندىن كېيىن پەيدا بولغان نامدۇر. "لوپنۇر" ھازىر لوپنۇر ناھىيىسىنىڭ شۇنداقلا لوپنۇر كۆلىنىڭ نامى بولۇۋاتىدۇ. ھاجىتوغراق كەنتى: ھازىرقى دۆڭقۇتان يېزىسى يېزىلىق ھۆكۈمەت تۇرۇشلۇق جايىنىڭ ئەسلىي نامى "ھاجىتوغراق" ئىدى. كۆنچى: ھازىرقى شىڭپىڭ يېزىسى قەدىمدە "كۆنچى" دەپ ئاتىلاتتى.

3. "چاقىلىق"، "چەرچەن" ناملىرى ۋە چاقىلىق، چەرچەن

ناھىيىلىرىدىكى بىر قىسىم يەر ناملىرى

چاقىلىق ناھىيىسى: چاقىلىق ناھىيىسى تەكلىماكان قۇملۇقىنىڭ شەرقىي جەنۇبىغا جايلاشقان. ئۇ شەرقتە گەنسۇ (كەڭسۇ) ۋە چىڭخەي بىلەن، جەنۇبتا قاراقۇرۇم تاغ تىزمىسى ئارقىلىق تىبەت بىلەن، غەربتە چەرچەن بىلەن، شىمالدا لوپنۇر، تۇرپان، قۇمۇللار بىلەن چېگرىلىنىدۇ.

4. قىسىم تارىم ئويمانلىقى ۋە جەنۇبىي شىنجاڭدىكى يەر-جايلا ناملىرى

چاقىلىق قەدىمكى زاماندا بۈگۈنكى چاقىلىق بىلەن كروراننى ئۆز ئىچىگە ئالاتتى. ئەينى چاغدا چاقىلىقتا 450 تۈتۈن، 1750 نوپۇس بار ئىدى. كروراندا 1570 تۈتۈن، 14 مىڭ 100 نوپۇس بار ئىدى، كېيىن پىشامشان بەگلىكى چاقىلىقنى ئۆزىگە قوشۇۋالغان. «خەننامە. غەربىي يۇرت تەزكىرىسى» دە خاتىرىلىنىشىچە، پاتقاقلىق شەھىرى بىلەن تاش قەلئە (شىچېڭ) بۈگۈنكى چاقىلىقتا ئىكەن^①. چاقىلىق ناھىيىسى 1902-يىلى تەسىس قىلىنغان.

«چاقىلىق» دېگەن نام توغرىسىدا ئۈچ خىل كۆزقاراش بار: بىرىنچى، بەزىلەر «چاقىلىق»، «چارۋىلىق» تىن ئۆزگەرگەن، «چارۋىق» ئۇيغۇرلارنىڭ مۇشۇ زېمىندا ياشاپ كەلگەن قەدىمكى قەبىلىلىرىنىڭ بىرىنىڭ نامى بولۇپ، ئۇنىڭغا «لۇق» قوشۇمچىسى قوشۇلۇپ «چارۋىلىق» بولغان، كېيىنچە ئۆزگىرىپ «چاقىلىق» بولغان^②، دېيىشىدۇ.

ئىككىنچى، يەنە بەزىلەر قەدىمدە بۇ جايدىكى بىر قىسىم كىشىلەر بۇ يۇرتتىن كۆچمەكچى بولۇپ، ئالدىراشچىلىقتا يىپ ئىگىرىدىغان چاقلارنى تاشلاپ كېتىپ قالغانىكەن، كېيىن بۇ جايغا كەلگەنلەر تاشلاپ كېتىلگەن بۇ چاقلارنى كۆرۈپ، بۇ جايىنى «چاقىلىق» دەپ ئاتىغان ئىكەن^③، دېيىشىدۇ.

مېنىڭ قارىشىمچە «چاقىلىق» ئەسلىي «چاققاقلىق» تىن ئۆزگەرگەن. چاققاق بىرخىل ياۋا ئۆسۈملۈك بولۇپ، ئۇ ئادەمنىڭ

① «شىنجاڭ تارىخ ماتېرىياللىرى»، 30-قىسىم، 65-بەت.
② «شىنجاڭ تارىخ ماتېرىياللىرى»، 30-قىسىم، 68-بەت.
③ يۈۋېيچېڭ: «شىنجاڭدا يەرلىك ئاپپاراتلارنىڭ تەسىس قىلىنىش تارىخى ۋە يەر ناملىرى تەتقىقاتى»، 58-بەت.

دىيارىمىزدىكى بىر قىسىم يەر-جايلا ناملىرى ھەققىدە

پەدىنىگە تەگسە قىچىشتۇرىدۇ ۋە ئاغرىتىدۇ، شۇڭا بۇ ئوت «چاققاق» دەپ نام ئالغان. بۇ خىل ئوتنى ئىلى، ئۈرۈمچى، تۇرپان ۋە جەنۇبىي شىنجاڭدىمۇ «چاققاق» دەيدۇ. تارىختا بۇ جايدا چاققاق ئوت كۆپ بولغاچقا «چاققاقلىق» دەپ ئاتالغان.

ئاقتازدۆڭ: چەرچەن بىلەن چاقىلىق ئارىلىقىدىكى بىر ئۆتەڭ نامى بولۇپ، ئوت-چۆپ ئۆسمەيدىغان سىيدام دۆڭلۈك بولغاچقا «ئاقتازدۆڭ» دەپ ئاتالغان.

پاتىمەئۆلگەن: بۇ قەدىمكى خوتەن-چاقىلىق يولىدىكى بىر جاي بولۇپ، ئورنى ھازىرقى چەرچەن ناھىيىسى بىلەن چاقىلىق ناھىيىسى ئارىسىدا، چەرچەندىن 100 كىلومېتىر كېلىدۇ. ئۆتمۈشتە كارۋان بىلەن ماڭغان پاتىمە ئىسىملىك قىز مۇشۇ جايدا ئۆلگەنىكەن. شۇندىن كېيىن بۇ جاينىڭ ئىسمى «پاتىمە ئۆلگەن» دەپ ئاتىلىپ قاپتۇ.

پاسىلا: قەدىمكى خوتەن-چاقىلىق يولىنىڭ چەرچەن بىلەن چاقىلىق ئوتتۇرىسىدىكى بىر بۆلىكى بولۇپ، ئورنى «پاتىمە ئۆلگەن» دېگەن يەردىن 93 كىلومېتىر جەنۇبتا. بۇ يەر چىڭ سۇلالىسى يىللىرى نىيە بىلەن چاقىلىقنىڭ چېگرىسى بولۇپ، بۇ يەردە توغراق دەرىخىگە يېزىلغان چېگرا بەلگىسى بار ئىدى. شۇڭا «پاسىلا» دەپ ئاتالغان. «پاسىلا»-قەدىمكى ئۇيغۇرتىلى بولۇپ، «چېگرا» دېگەن مەنىدە.



چەرچەن ناھىيىسى: چەرچەن ناھىيىسى تارىم ئويمانلىقىنىڭ جەنۇبىي گىرۋىكىگە، قاراقۇرۇم تېغى (كوئىنلۇن تېغى) ۋە ئالتۇنتاغنىڭ شىمالىي يانباغرىغا جايلاشقان. چەرچەن شەرقتە چاقىلىق بىلەن، غەربتە نىيە بىلەن، جەنۇبتا تىبەت بىلەن

چېگرىلىنىدۇ. شىمالىي قىسمى تەكلىماكان قۇملۇقىغا سوزۇلغان. چەرچەن غەربىي خەن سۇلالىسى دەۋرىدىكى غەربىي يۇرتتىكى 36 دۆلەتنىڭ بىرى چەرچەن دۆلىتىنىڭ ئورنى. «خەننامە. غەربىي رايون تەزكىرىسى» دە خاتىرىلىنىشىچە، چەرچەن دۆلىتىنىڭ باش ئوردىسى چەرچەن قەلئەسىدە ئىكەن. 1914-يىلى چەرچەن ناھىيىسى تەسىس قىلىنغان.

چەرچەن ئېلىمىزنىڭ قەدىمكى ۋە ھازىرقى تارىخىي كىتابلىرىدا ئىزچىل ھالدا «چەرچەن» دەپ ئاتىلىپ كەلگەن بولسىمۇ، لېكىن «چەرچەن» نامى توغرىسىدا تېخىچە قانائەتلىنەرلىك بىرەر يازما خۇلاسە ياكى ئېنىقلىما تېپىلمىدى. شۇڭا «چەرچەن» دېگەن نامنى يېشىش ئۈچۈن قولۇمدىكى چەكلىك ماتېرىياللارغا مۇراجىئەت قىلىشقا توغرا كەلدى. بۇ ھەقتىكى يۈزەكى قارىشىمنى ئوتتۇرىغا قويماقچىمەن:

«چەرچەن» ئەسلىي «چاھارچان» دېگەن سۆزدىن ئۆزگەرگەن. «چاھارچان» دېگەن سۆز—«چاھار (تۆت) + چان (قوڭغۇراق)» دېگەن ئىككى سۆزدىن تۈزۈلگەن بىرىكمە سۆز بولۇپ، «تۆت قوڭغۇراق» دېگەن مەنىنى بىلدۈرىدۇ^①.

دېمەك، چەرچەن ئەسلىي «چاھارچان» سۆزىدىن ئۆزگەرگەن سۆز بولۇپ «قوڭغۇراق يۇرتى» دېگەن مەنىدە قوللىنىلغان. بۈگۈنكى چەرچەن تارىختا يىپەك يولى ئۈستىدىكى مۇھىم يۇرتلارنىڭ بىرى بولۇپ، كارۋانلار توختىماي ئۆتۈپ تۇرىدىغان، كارۋان تۆگىلىرىنىڭ قوڭغۇراق (كولدۇرما) لىرى ئۈزۈلمەي ئاڭلىنىپ تۇرىدىغان يۇرت بولغاچقا «چاھارچان» (قوڭغۇراق يۇرتى) دەپ ئاتالغان.

① «تۈركچە-ئۇيغۇرچە لۇغەت»، 165—163-بەت

مەدەنىيەت يولى: 1982-يىلى ھازىرقى چەرچەن بازارلىق ھۆكۈمەت جايلاشقان جايدا «مەدەنىيەت يولى» دېگەن يېڭى نام پەيدا بولدى.

دۆڭمەھەللە: ھازىرقى چوڭكۆل يېزىسى يېزىلىق ھۆكۈمەت تۇرۇشلۇق جايىنىڭ ئەسلىي نامى «دۆڭمەھەللە» دەپ ئاتىلاتتى. تىرەنئېرىق: ھازىرقى يېڭىئۆستەڭ يېزىسى يېزىلىق ھۆكۈمەت جايلاشقان جايىنىڭ ئەسلىي نامى «تىرەنئېرىق» دەپ ئاتىلاتتى. توغراقئېرىق كەنتى: ھازىرقى قوشساتما يېزىسى يېزىلىق ھۆكۈمەت تۇرۇشلۇق جايىنىڭ ئەسلىي نامى «توغراقئېرىق» دەپ ئاتىلاتتى.

سېرىق بۇيان كەنتى: ھازىرقى تاتىراڭ يېزىسى يېزىلىق ھۆكۈمەت تۇرۇشلۇق جايىنىڭ ئەسلىي نامى «سېرىق بۇيان» دەپ ئاتىلاتتى.

چەرچەن بازىرى: چەرچەن ناھىيىلىك ھۆكۈمەت تۇرۇشلۇق جايدا «ئىتتىپاق رايونى ئاھالىلەر كومىتېتى» دېگەن يېڭى نام پەيدا بولدى. بۇ جايىنىڭ ئەسلىي نامى «چاقىلىق بازىرى» ئىدى. كالا ئاستى: نىيە بىلەن چەرچەن ئوتتۇرىسىدا «كالا ئاستى» دېگەن يەر بار. ئەينى زاماندا بۇ يەردە ئادەم كالىسىنى چىنار دەرىخىگە ئاسقاندىن كېيىن، شۇڭا «كالا ئاستى» دەپ ئاتىلىپ قالغانىكەن.

كەڭشاياتتاق: «كالا ئاستى» دېگەن يەر بىلەن چەرچەن ئوتتۇرىسىدا «كەڭشاياتتاق» دېگەن يەر بار. «كەڭشاياتتاق» كەڭرى يانتاق دېگەنلىك بولىدۇ. بۇ جايدا كەڭ دالا، قويۇق ئۆسكەن يانتاقلىق بولغاچقا شۇنداق ئاتالغان.

چۆرگىلمە يار: چەرچەن دەرياسى چەرچەن ناھىيە بازىرىنىڭ غەربىي جەنۇب تەرىپىدىكى كۆتۈرمە كۆۋرۈك ئاستىدىن ئېقىپ

ئوتتۇپ ناھىيە بازىرى تەۋەسىگە كىرىپ، شەرقىي شىمالغا بۇرۇلۇپ، چوڭقۇر ۋە ئەگرى-توقاي جىلغا، يارلىق ھاسىل قىلغان. شۇڭا بۇ جىلغا "چۆرگىلىمە يار" دەپ ئاتالغان.

تايلاق تۇتقان: "كەڭشاياتاق" دېگەن يەر بىلەن چەرچەن ئوتتۇرىسىدا يەنە "تايلاق تۇتقان" دېگەن يەر بار. "تايلاق تۇتقان"—"تايلاق سوۋغا قىلغان" دېگەن سۆز. سەئىدىيە خانلىقى دەۋرىدە بىر شاھزادە بۇ يەردىن ئۆتكەندە يەرلىك چارۋا ئىگىسى شاھزادىگە بىر تايلاق سوۋغا قىلغانىكەن. شۇندىن كېيىن بۇ جاي "تايلاق تۇتقان" دەپ ئاتىلىپ قالغانىكەن.

جاھانباغ: چەرچەن ناھىيە بازىرىدا. بۇ يەردە كۆچەتزارلىق بولۇپ، ھەر خىل دەل-دەرەخ، گۈل-گىياھلارنى يېتىشتۈرىدىغان بولغاچقا "جاھانباغ" دەپ ئاتالغان. "جاھانباغ"—"دەل-دەرەخ، گۈل-گىياھ باغچىسى" دېگەن مەنىدە.

كۈتۈرمە: چەرچەن بازىرىدىكى بىر جايىنىڭ نامى. بۇ يەردىكى "كۈتۈرمە" دېگەن سۆز "ئېگىز سۇپا" (توپا سۇپا) دېگەن مەنىدە. ئاچچان: چىڭ سۇلالىسى يىللىرى ئاچچان ئىسىملىك بىر موڭغۇل مۇشۇ جايدا مال باققانىكەن، كېيىن ئۇيغۇرلار بۇ جايىنى "ئاچچان" دەپ ئاتىغان.

گۈداجى: چىڭ سۇلالىسى يىللىرى گۈداجى ئىسىملىك بىر موڭغۇل مۇشۇ جايدا مال باققان، شۇڭا "گۈداجى" دەپ ئاتىلىپ قالغان.

ئوچاق سالغان لەڭگەر: بۇ يەر ئاچچان يېزىسىنىڭ 30 كىلومېتىر شەرقىي شىمالغا توغرا كېلىدۇ. 60-يىللاردا مالچىلار يايلاققا كۆچكەچە بۇ يەرگە ئوچاق سېلىپ چاي قاينىتىپ ئىچكەن. كېيىنچە چارۋىچىلار ئۇياقتىن بۇياققا ئۆتكەچە بۇ يەردە دەم ئالىدىغان بوپتۇ. شۇنىڭ بىلەن بۇ جاي "ئوچاق سالغان لەڭگەر" دەپ

ئاتىلىدىغان بوپتۇ.

تاشئۆي: بۇ جاي ئاچچان يېزىسىدىن 70 كىلومېتىر غەربتە. 1942-يىلى ئالتۇن قازغۇچىلار بۇ يەرگە تاشتىن بىر ئېغىز ئۆي سالغان. شۇنىڭ بىلەن "تاشئۆي" بۇ يەرنىڭ نامى بولۇپ قالغان. ماندالىق تۈگمەن: بۇ يەر ئاچچان يېزىسىنىڭ 94 كىلومېتىر غەربىي جەنۇبىدا يەنى قارامىرەن دەرياسىنىڭ تۆۋەن ئېقىنىدا. بۇ جايىنىڭ سۈيى ئەلۋەك بولۇپ، 1942-يىلى چارۋىچىلار بۇ جايغا ئىككى تاش تۈگمەن قۇرغان.

"ماندالىق" ئۇيغۇرچە سۆز بولۇپ، بىرخىل ياۋا ئوتنىڭ نامى. بۇ خىل ئوتنىڭ ئىلمىي نامى "بېسىلخاق" دەپ ئاتىلىدۇ. "ماندالىق" چەرچەننىڭ يەرلىك شېۋىسىدۇر.

سېغىزئۆي: بۇ جاي ئاچچان يېزىسىنىڭ 55 كىلومېتىر غەربىدە. بۇندىن 150 يىل ئىلگىرى ئالتۇن قازغۇچىلار بۇ يەرگە سېغىز توپىدىن ئۈچ ئېغىز ئۆي سالغان، شۇندىن كېيىن بۇ ئۆينىڭ نامى مۇشۇ ئەتراپنىڭ يەر نامى بولۇپ قالغان.

جىگدەقول: بۇ يەر ئاچچان يېزىسىنىڭ 89 كىلومېتىر غەربىدە، ئوتلاق. "جىگدە قول"—"كەڭرى جىگدە ئورمانلىقى" دېگەن مەنىدە.

باش مالغۇن كەنتى: بۇ جاي ئاچچان يېزىسىدىن 130 كىلومېتىر كېلىدۇ، تۆت تەرىپى تاغلار بىلەن ئورالغان. چەرچەن دەرياسى كەنتىنىڭ ئوتتۇرىسىدىن ئۆتىدۇ. "باش مالغۇن" ئۇيغۇرچە يەرلىك شېۋە بولۇپ "سۆگەت پادىشاھى"، "سۆگەت ئىلاھى" دېگەن مەنىدە.

كېچىك قوشلاش: بۇ يەر ئاچچان يېزىسىنىڭ 88.5 كىلومېتىر شەرقىي شىمالغا توغرا كېلىدۇ. "كېچىك قوشلاش"—"كېچىك جىلغىلارنىڭ قۇشۇلىدىغان جايى" دېگەن سۆز.

4- قىسىم تارىم ئويمانلىقى ۋە جىنۇبىي شىنجاڭدىكى يەر-جايلا ناملىرى

قوراملىق يېزىسى: بۇ يېزا ناھىيە بازىرىنىڭ 111.5 كىلومېتىر جەنۇبىغا توغرا كېلىدۇ. "قوراملىق" دېگەن سۆز "قورام تاش" دېگەن مەنىدە.

لايدان: ئازادلىقتىن كېيىن دېھقانلار شال تېرىش ئۈچۈن بىر توپا تىندۇرۇش كۆلچىكى ياسىغانىكەن، شۇندىن كېيىن بۇ يۇرتنىڭ نامى "لايدان" دەپ ئاتىلىپ قالغان.

قىياقلىق: بۇ جاي چوڭكۆل يېزىسىدىن 1.5 كىلومېتىر جەنۇبتا. "قىياق" بىرخىل ياۋا ئوتنىڭ نامى. بۇ جايدا قىياق ئوتى كۆپ بولغاچقا "قىياقلىق" دەپ ئاتالغان.

توپاق ئۆلگەن: بۇ يەر چوڭكۆل يېزىسىنىڭ يەتتە كىلومېتىر غەربىي جەنۇبىغا توغرا كېلىدۇ. 1946-يىلى تاشقىن سۈنى توختىتىپ، سۇ ئاپىتىدىن ساقلىنىش مەقسىتىدە يەرلىك دېھقانلار توپاق ئۆلتۈرۈپ، نەزىر-چىراغ ئۆتكۈزگەن. شۇندىن كېيىن بۇ جاي "توپاق ئۆلگەن" دەپ ئاتىلىپ قالغان.

تاغئېرىق: بۇ يەر يېڭىئۆستەڭ يېزىسىنىڭ 500 مېتىر غەربىدە. "تاغئېرىق" سۆزى "تاغ ئىچىدىكى ئېرىق" دېگەن مەنىدە. قاماغاز: بۇ جاي يېڭىئۆستەڭ يېزىسىنىڭ 35 كىلومېتىر غەربىدە، "قاماغاز" "كۆلدىكى ياۋاغاز" دېگەن مەنىدە.

مۇنار: بۇ يەر قوشساتما يېزىسىنىڭ توققۇز كىلومېتىر جەنۇبىدا. 1929-يىلى بۇ يەرگە بىر كۆزىتىش مۇنارى ياسالغان. شۇندىن كېيىن بۇ يەر "مۇنار" دەپ ئاتىلىدىغان بولغان.

سۇ بۆسكەن: بۇ جاي تاتىراڭ يېزىسىنىڭ 16.5 كىلومېتىر شەرقىي شىمالىدا. "سۇ بۆسكەن" "سۇ جىراپ كەتكەن" دېگەن مەنىدە. بۇ يەردە ئوتلاقنى سۇ جىراپ كەتكەنىكەن.

چوڭقۇر داۋان: بۇ داۋان ئاچچان يېزىسىنىڭ 70 كىلومېتىر شەرقىي شىمالىدا، داۋاننىڭ شەرقتىن غەربكە سوزۇلغان

دىيارىمىزدىكى بىر قىسىم يەر-جايلا ناملىرى ھەققىدە

ئۇزۇنلۇقى ئالتە كىلومېتىر، كەڭلىكى بەش كىلومېتىر، ئەڭ ئېگىز جايى دېڭىز يۈزىدىن 5031 مېتىر ئېگىز. داۋان چوڭقۇر جىلغا ئىچىدە بولغاچقا "چوڭقۇر داۋان" دەپ ئاتالغان.

بېلىقكۆل: بۇ كۆل چەرچەننىڭ سەككىز كىلومېتىر شەرقىي شىمالىدا، كۆلنىڭ سۇ يۈزى 0.02 كۋادرات كىلومېتىر (400

كۋادرات مېتىر)، سۈيى تاتلىق، بۇ كۆل ئىسسىقئوتاق ئۆستىڭىگە تۇتىشىدۇ. سۈيى ئىسسىق بولغاچقا كۆلدە بېلىق كۆپ، ھازىر بۇ كۆلنى "باغلىق" دەپ ئاتايدىغان بولدى. "بېلىق" دېگەن قەدىمكى نامى ئاستا-ئاستا ئىستېمالدىن قېلىشقا يۈزلىنىۋاتىدۇ.

ئىسسىقئوتاق: چەرچەننىڭ 22 كىلومېتىر شىمالىغا توغرا كېلىدۇ، بۇ جايىنى ئازراق كولىسلا سۇ چىقىدۇ، قاتتىق سوغاقتىمۇ توڭلىمايدۇ. شۇڭا "ئىسسىقئوتاق" دەپ ئاتالغان.

چاپان قالدى: ئورنى چىڭگىلىكنىڭ يەتتە كىلومېتىر شەرقىي شىمالىدا. بۇرۇن بىر يېتىمچى بۇ يەردىكى قۇدۇق ياقىسىدا تۈنەپ، تاڭ سەھەردە ئورنىدىن تۇرۇپ ئالدىراشچىلىقتا چاپىنىنى ئۇتتۇپ كەتكەنىكەن. شۇندىن كېيىن بۇ جاي "چاپان قالدى" دەپ ئاتىلىپ قالغانىكەن.

قۇيرۇقتاسقان: بۇ جاي چەرچەننىڭ 13 كىلومېتىر غەربىي جەنۇبىدا. بۇ يەردە ئوۋچىلار ياۋا تۆگىنى ئۆلتۈرۈپ قۇيرۇقنى دەرەخ شېخىغا ئېسىپ قويغانىكەن، شۇندىن باشلاپ بۇ جاي "قۇيرۇقتاسقان" دەپ نام ئالغانىكەن.

ئالتۇنتاغ: بۇ تاغ ئورنى ئاچچان چارۋا مال فېرمىسىنىڭ 80 كىلومېتىر شەرقىدە. شەرقتىن غەربكە سوزۇلغان، چەرچەن ناھىيىسى ئىچىدىكى ئۇزۇنلۇقى 315 كىلومېتىر، كەڭلىكى 126 كىلومېتىر. بۇ تاغ قورۇم تاغلىرىنىڭ بىر تارمىقى ھېسابلىنىدۇ. ئالتۇنتاغنىڭ ئەڭ ئېگىز چوققىسى دېڭىز يۈزىدىن 6742 مېتىر

ئېگىز. چەرچەن خەلقى ئۇزۇن يىللاردىن بۇيان بۇ تاغدىن ئالتۇن قېزىپ كەلگەن. شۇڭا "ئالتۇنتاغ" (ئالتۇن چىقىدىغان تاغ) دەپ ئاتاپ كەلگەن. ئالتۇنتاغنىڭ جەنۇبىي ئېتىكىدە ئالتۇن، قاشتېشى، تاشپاختا، كۆمۈر قاتارلىق كان بايلىقلىرى بار. يېرى كەڭ، ئادەم شالاڭ بولغاچقا بۇ جاي ئېيىق، بۆكەن، قۇلان قاتارلىق ياۋايى ھايۋانلار ماكانغا ئايلانغان. قىل يوپۇرماقلىق ئەمەن، جىنتىيانا قاتارلىق ياۋا ئۆسۈملۈكلەر ئۆسىدۇ.

قورۇم تاغ تىزمىسى: بۇ تاغ چەرچەن ناھىيە بازىرىنىڭ 232 كىلومېتىر جەنۇبىدا، شەرقتىن غەربكە سوزۇلغان، چەرچەن ئىچىدىكى ئۇزۇنلۇقى 250 كىلومېتىر، ئوتتۇرىچە ئېگىزلىكى 2656 مېتىر، خەنزۇچە "كۈنلۈن تېغى" دەپ ئاتىلىدۇ. "كۈنلۈن" دېگەن سۆز "قورۇم" دېگەن ئۇيغۇرچە سۆزنىڭ ئاھاڭ تەرجىمىسىدۇر. "قورۇم تاغ" — "قورامتاشلىق تاغ" دېگەنلىك بولىدۇ. چەرچەندىكى چوڭ دەريالار مۇشۇ تاغ تىزمىسىدىن باشلىنىدۇ.

تۇراتاغ: بۇ تاغ تۇرا چارۋا مال فېرمىسىنىڭ 30 كىلومېتىر جەنۇبىدا، شەرقىي جەنۇبتىن غەربىي شىمالغا سوزۇلغان ئۇزۇنلۇقى 15 كىلومېتىر، كەڭلىكى ئالتە كىلومېتىر، دېڭىز يۈزىدىن ئەڭ ئېگىز جايى 3801 مېتىر. بۇ تاغدا ياۋ قوتاز، قارا ئېيىق، ئارقار قاتارلىق ياۋايى ھايۋانلار بار. چىغ، يولغۇن قاتارلىق ئۆسۈملۈكلەر ئۆسىدۇ. سۇ مەنبەسى يوق، كۆپ قىسمى قۇرغاق. "تۇرا" ئۇيغۇرلارنىڭ قەدىمكى بىۋاسىتە ئەجدادى. "تۇراتاغ" — "تۇرالارنىڭ تېغى" دېگەن مەنىدە.

گاستىن تاغ: بۇ تاغ كۆنچى بۇلاق فېرمىسىنىڭ 40 كىلومېتىر غەربىدە، شەرقتىن غەربكە سوزۇلغان ئۇزۇنلۇقى 40 كىلومېتىر، كەڭلىكى 18 كىلومېتىر، ئەڭ ئېگىز جايى دېڭىز يۈزىدىن 4269

مېتىر كېلىدۇ. "ئاستىن تاغ" دېگەن سۆز "پەستىكى تاغ" دېگەنلىك بولىدۇ. تاغ رايونىدا سۇ مەنبەسى يوق. چىغ، ئاقتىكەن، قىلئەمەن قاتارلىق ئۆسۈملۈكلەر ئۆسىدۇ.

مۇزتاغ: مۇزتاغ ئاچچان يېزىسىنىڭ 43.5 كىلومېتىر غەربىي جەنۇبىغا توغرا كېلىدۇ. شەرقتىن غەربكە سوزۇلغان ئۇزۇنلۇقى 13 كىلومېتىر، كەڭلىكى توققۇز كىلومېتىر، دېڭىز يۈزىدىن 5249 مېتىر ئېگىز. "مۇزتاغ" — "قىش-ياز مۇز قاپلاپ تۇرىدىغان تاغ" دېگەن سۆز، تاغ رايونىنىڭ يېرى كەڭ، ئادىمى شالاڭ، بۇ تاغ ئۇلار، بۆرە، ئارقار قاتارلىق ياۋايى ھايۋانلار ماكانىدۇر.

چوڭ سار^① چوققا: بۇ تاغ ئورنى تۇرا فېرمىسىنىڭ 53.5 كىلومېتىر جەنۇبىدا، شەرق تەرىپىدە مۇزلۇق تاغ، جەنۇب تەرىپىدە يىلان تاغ بار، شىمالدا ماندالىق دەرياسى بار. شەرقتىن غەربكە سوزۇلغان ئۇزۇنلۇقى 30 كىلومېتىر، كەڭلىكى 10 كىلومېتىر. دېڭىز يۈزىدىن 5467 مېتىر ئېگىز. چىغ، ئەمەن، تىكەنلىك ئوت قاتارلىق ئۆسۈملۈكلەر ئۆسىدۇ. تاغ ئۆچكىسى، ئارقار، ئۇلار قاتارلىق ياۋايى ھايۋانلار ۋە قۇشلار بار.

ئاچچىقكۆل تېغى بۇ تاغ ئورنى تۇرا فېرمىسىدىن 99 كىلومېتىر شەرقىي جەنۇبتا، جەنۇبتىن شىمالغا سوزۇلغان. ئۇزۇنلۇقى 21 كىلومېتىر، كەڭلىكى 25 كىلومېتىر، ئەڭ ئېگىز چوققىسى دېڭىز يۈزىدىن 5127 مېتىر ئېگىز، سۇ مەنبەسى يوق، كۆپ قىسمى قۇرۇق تاغ، شالاڭ ئۆسكەن توغراق ۋە ئەمەن قاتارلىق ئۆسۈملۈكلەر بار. بۆرە، تاغ ئۆچكىسى، كېيىك، ياۋا كەپتەر قاتارلىق ھايۋاناتلار بار.

ئاققارتاغ: بۇ تاغ ئاچچان يېزىسىنىڭ تۆت كىلومېتىر

① چوڭ سار—بىرخىل يىرتقۇچ قۇش.

4-قىسىم تارىم ئويمانلىقى ۋە جەنۇبىي شىنجاڭدىكى يەر-جايلا ناملىرى

شەرقىدە، شەرقتىن غەربكە سوزۇلغان ئۇزۇنلۇقى 19 كىلومېتىر، كەڭلىكى 15 كىلومېتىر، ئەڭ ئېگىز جايى دېڭىز يۈزىدىن 6272 مېتىر ئېگىز. بۇ تاغنىڭ قار-مۇزلىرى قش-ياز ئېرىمەي ئاقىرىپ تۇرىدىغان بولغاچقا "ئاققارتاغ" دەپ ئاتالغان.

1971—1972-يىللىرى ئائىرو (ئايرىپىلان بىلەن) فوتوگرافىيىلىك ئۆلچەش ئېلىپ بارغاندا، قۇرۇم تاغ (كوئىنلۇن تېغى) نىڭ شىمالىي ئېتىكىدىكى يۇقىرىدا تونۇشتۇرۇپ ئۆتكەن تاغلار ئارىسىدىكى كىچىك تاغلار ۋە بەللەرگە يېڭىدىن نام بېرىلگەن. ئۇلار:

خېڭزۇشەن تېغى(横阻山)، خۇاداۋشەن تېغى(华道山)، لىڭيۈنشەن تېغى(凌云山)، شىياششەن تېغى(峡石山)، يەنىشەن تېغى(岩碧山)، لويەنشەن تېغى(落雁山)، چىڭتاشەن تېغى(青塔山)، خېيشېشەن تېغى(黑斜山)، خېڭياۋشەن تېغى(横条山)، پىڭچاڭلىڭ تېغى(平长梁)، شىخۇاشەن تېغى(石花山)، بەيچاڭشەن تېغى(白长山)، لوتوشەن تېغى(骆驼山)، دۈئەنبىيەنشەن تېغى(断边山)، چاڭلوڭشەن تېغى(长龙山)، تىيەنجۈيەن تېغى(天柱岩)، ئېيۈلياڭ بېلى(鳄鱼梁)، فېڭخۇاشەن تېغى(凤华山)، گۈەنشەنلىياڭ بېلى(冠山梁)، بەيتياۋشەن تېغى(白条山)، سوڭجەنشەن تېغى(丛嶺山)، سوئېشەن تېغى(磋峨山)، خىڭدىلياڭ بېلى(横笛梁)، جىنبولياڭ بېلى(金波梁)، جاڭگوڭشەن تېغى(张公山)، لىشياشەن تېغى(丽霞山)، چىجىڭشەن تېغى(奇镜山)، شېنشېچۈەن تېغى(伸舌川)، فېڭلىنشەن تېغى(峰林山)، خېيشەن تېغى(黑山)، شىنسويشەن تېغى(新岁山)، يۆجلىڭ چوققىسى(月季岭)، خۇانشىنلىياڭ بېلى(换新梁)، خېڭگۈيشەن

دىيارىمىزدىكى بىر قىسىم يەر-جايلا ناملىرى ھەققىدە

تېغى(横贵山)، تىيەنىڭشەن تېغى①(天平山) قاتارلىقلاردۇر.

4. يەنجى، خوشۇت ۋە باغراش ناھىيىلىرىدىكى بىر قىسىم يەر ناملىرى

يەنجى ناھىيىسى: يەنجى ناھىيىسى تەڭرىتاغنىڭ جەنۇبىي ئېتىكىگە، قارا شەھەر ئويمانلىقىنىڭ ئوتتۇرا قىسمىغا جايلاشقان. 1884-يىلى قاراشەھەر بىۋاسىتە قاراشلىق نازارىتى تەسىس قىلىنغان. 1946-يىلى يەنجى ناھىيىسى تەسىس قىلىنغان. 1954-يىلى يەنجى خۇيزۇ ئاپتونوم ناھىيىسى قۇرۇلغان.

“يەنجى” نامى توغرىسىدىكى تارىخىي ھۆججەتلەرگە ئاساسەن تۆۋەندىكى خۇلاسنى چىقارغىلى بولىدۇ: ھازىرقى يەنجى رايونى مىلادىدىن ئىلگىرى ۋە مىلادىنىڭ باشلىرى “كىنگىت”، “ئاڭنى” دېگەن ناملار بىلەن ئاتالغان. كىنگىت ۋە ئاڭنى رايونىنىڭ مەركىزى “باغداق” دەپ ئاتالغان. بۇ قەدىمكى شەھەرنىڭ ئورنى ھازىرقى قاراشەھەر بازىرىدىن توققۇز كىلومېتىر (18 يول) يىراقلىقتىكى قارا دۆڭدە ئىدى.

ئۇيغۇر كلاسسىك داستانى «تاھىر ۋە زۆھرە» دە، بۈگۈنكى قاراشەھەر قاراخان پادىشاھنىڭ زېمىنى قىلىپ تەسۋىرلىنىدۇ. قاراخان پادىشاھ قاراخانلىقلار سۇلالىسىنىڭ يەرلىك بېگى بولۇشى مۇمكىن. چىڭ سۇلالىسىنىڭ دەسلەپكى يىللىرى “يەنجى” دېگەن نامنى قاراشەھەرگە ئۆزگەرتىشمۇ ئەشۇ تارىخقا ئاساسلانغان بولۇشى مۇمكىن. “يەنجى” دېگەن نام توغرىسىدا يۇۋېيچىڭ ئەپەندى: “بۇ يەردە شۇنى كۆرسىتىپ ئۆتۈشكە توغرا كېلىدۇكى،

① «چەرچەن ناھىيىسىنىڭ خەرىتىلىك يەر ناملىرى تەزكىرىسى»، 77—85-بەتلەر

ئاپتونوم رايونىمىزدىكى 80 نەچچە شەھەر ۋە ناھىيە نامىنىڭ خەنزۇچە ئاھاڭدا، ئەڭ ئاز دېگەندە ئۈچ ناھىيە نامىنىڭ ئاھاڭدا خاتالىق بار. يەنجى ئەنە شۇلارنىڭ بىرى، 'يەنجى' ئەسلىي 'يانچى' (yanqi) دەپ ئوقۇلۇشى كېرەك ئىدى. لېكىن ئەمەلىيەتتە خەنزۇچە ئاھاڭدا خاتا ھالدا 'يەنجى' (yanji) دەپ ئوقۇلۇۋاتىدۇ. ئۇنىڭغا ئەگەشكەن ھالدا ئۇيغۇرچە ئاھاڭمۇ 'يەنجى' (yanji) دەپ تەلەپپۇز قىلىنىۋاتىدۇ. بۇ ھال ئەلۋەتتە بىزنىڭ دىققىتىمىزنى تارتىشى كېرەك^① دەيدۇ.

دېمەك، ھازىرقى "يەنجى" دەپ ئاتىلىۋاتقان بۇ يەر نامى ئىلگىرى "يانچى" دېيىلەتتى.

"يەنجى" ئەسلىي "يانچى" دىن ئۆزگەرگەن قەدىمكى ئۇيغۇرچە نام. "يانچى" - فېئودال ھاكىمىيەت دەۋرىدە ئەمەلدارلارنىڭ خىزمىتىنى قىلىش ئۈچۈن بەلگىلەپ بېرىلگەن چاكار.

قايدۇ دەرياسى: بۇ نام توغرىسىدا يۈۋېيچېڭ ئەپەندى: "چۈنچىيۇ، جەنگو دەۋرى (مىلادىدىن ئىلگىرىكى 475-221-يىللىرى) دەپ يېزىلغان «تاغ ئېزىمىلار قۇرۇشى» دا، قايدۇ دەرياسى سۈيى قات-قات ئېگىز تاغلار ئارىسىدىن "كېلىدۇ"^② دەپ يېزىلغان دەيدۇ. بۇنىڭدىن قارىغاندا "قايدۇ" دېگەن نام كېيىنكى "قاراخان"، "قاراشەھەر" دېگەن ناملار بىلەن مۇناسىۋەتلىك بولۇشى مۇمكىن. "قايدۇ" ئۇيغۇرچە "قايدۇ" دېگەن سۆزدىن ئۆزگەرگەن. "قايدۇ دەرياسى" - "سۈيى قېيىپ ئاقىدىغان دەريا" دېگەنلىك بولىدۇ.

① ② يۈۋېيچېڭ: «شىنجاڭدا يەرلىك ئايپاتلارنىڭ تەسىس قىلىنىش تارىخى ۋە يەر ناملىرى تەتقىقاتى»



خوشۇت ناھىيىسى: خوشۇت ناھىيىسى كىنگىت (قاراشەھەر) ئويمانلىقىغا جايلاشقان، ئۇنىڭ ئۈچ تەرىپى تاغلار بىلەن ئورالغان. خوشۇت خەن سۇلالىسى دەۋرىدە بوستان دۆلىتىگە قارايتتى، كېيىن كىنگىت دۆلىتىگە قارىغان. ۋۇلگا ۋادىسىدا چارۋىچىلىق بىلەن شۇغۇللىنىدىغان خوشۇت قەبىلىسى بىلەن تورغۇت قەبىلىسى 1771-يىلى قايتىپ كەلگەندىن كېيىن ھازىرقى خوشۇت ناھىيىسىگە ئورۇنلاشتۇرۇلغان. "خوشۇت" دېگەن ناممۇ موڭغۇللارنىڭ ئەشۇ قەبىلىسىنىڭ نامىدىن كەلگەن.

تېۋىلغا: ھازىرقى خوشۇت ئىلگىرى "تېۋىلغا" دەپ ئاتىلاتتى. چۇقۇ يېزىسى: ھازىر خەنزۇچە "چۇخۇي يېزىسى" دەپ ئاتىلىۋاتقان يۇرتنىڭ ئەسلىي نامى "چۇقۇ يېزىسى" دەپ ئاتىلاتتى. "چۇخۇي" دېگەن سۆز "چۇقۇ" دېگەن ئۇيغۇرچە سۆزنىڭ خەنزۇچە ئاھاڭ تەرجىمىسىدۇر.

قارايانچا باغ كەنتى: ھازىرقى يۈشۈيۈەن كەنتى (榆树园村) نىڭ ئەسلىي ئۇيغۇرچە نامى "قارايانچا باغ كەنتى" ئىدى. "يۈشۈيۈەن" "قارايانچا باغ" نىڭ خەنزۇچە تەرجىمىسىدۇر.

چىڭشۈيخې دەرياسى (清水河): ھازىر خەنزۇچە "چىڭشۈيخې" دەپ ئاتىلىۋاتقان دەريانىڭ ئەسلىي نامى "ئۇستى دەرياسى" دەپ ئاتىلاتتى.

كالا ھۇنار: بۇ جاي ئوششاقتال بىلەن كۈمۈش ئوتتۇرىسىدىكى بىر ئۆتەڭ بولۇپ، بۇ ئۆتەڭنى كىشىلەر "كالا ھۇنار" دەپمۇ ئاتايدۇ. چۈنكى ئوششاقتال ۋە قارا قىزىلار 19-ئەسىرنىڭ كېيىنكى يېرىمىدا كۇچا قوزغىلاڭچىلىرى بىلەن چىڭ سۇلالىسى

ئالتىنچى باب

قىزىلسۇ قىرغىز ئاپتونوم ئوبلاستىدىكى بىر قىسىم يەر-جاي ناملىرى

1. «ئاتۇش» نامى ۋە ئاتۇش شەھىرىدىكى بىر قىسىم يەر ناملىرى

ئاتۇش شەھىرى شىنجاڭنىڭ غەربىي جەنۇبىي قىسمىغا جايلاشقان. ئۈرۈمچى بىلەن تۈز سىزىقلىق ئارىلىقى 1100 كىلومېتىر، ئورنى تەڭرىتاغنىڭ جەنۇبىي ئېتىكىگە، تارىم ئويمانلىقىنىڭ غەربىي شىمالىغا توغرا كېلىدۇ. شىمالىي قىسمى تەڭرىتاغنىڭ جەنۇبىي تىزمىلىرى ئارقىلىق قىرغىزىستان بىلەن چېگرىلىنىدۇ. چېگرا لىنىيىسىنىڭ ئۇزۇنلۇقى 128 كىلومېتىر كېلىدۇ.

ئاتۇش خەن سۇلالىسىدىن ئىلگىرى (يەنى مىلادىدىن بۇرۇنقى 206-يىلىدىن ئىلگىرى) قەدىمكى سۈلى (سۇلۇق) دۆلىتىنىڭ پايتەختى بولغان. شەرقىي خەن دەۋرىدە غەربىي رايون قورۇقچىبەگ مەھكىمىسىگە قارىغان، كېيىن غەربىي تۈرك خانلىقىغا قارىغان. مىلادى 10-ئەسىردىن 13-ئەسىرگىچە شەرقىي قاراخانىيلار خانلىقىنىڭ ئوردىسى مۇشۇ يەردە بولغان.

1942-يىلى ناھىيە تەسىس قىلىنغان. ئازادلىقتىن كېيىن قەشقەر ۋىلايىتىگە قارىغان. 1954-يىلى 7-ئاينىڭ 4-كۈنى قىزىلسۇ قىرغىز ئاپتونوم ئوبلاستى قۇرۇلغاندا ئوبلاستنىڭ مەركىزى بولغان.

ئەسكەرلىرى ئوتتۇرىسىدا قاتتىق جەڭ بولغان جاي بولۇپ، جەڭدە قوزغىلاڭچىلار غەلبە قىلىپ، ئۆلگەنلەرنىڭ بېشىنى بىر جايغا توپلىغانىكەن خۇددى مۇنارغا ئوخشاش چوققا ھاسىل بوپتۇ. شۇنىڭ بىلەن بۇ جايىنى كېيىنكىلەر «كالا مۇنار» دەپ ئاتايدىغان بوپتۇ^①. كۈمۈش: قەدىمكى يىپەك يولىنىڭ شىمالىي يولىدىكى ئۆتەڭ بولۇپ، ئەسلىي نامى «كۈمۈش ئاقما» ئىدى. چۈنكى، بۇ يەردە بىر بۇلاق بولۇپ، ئۇنىڭ سۈيىدە كۈمۈش ماددىسى بولغاچقا، سۈيى خۇددى كۈمۈشتەك يالتىرايتتى.



باغراش ناھىيىسى: باغراش ناھىيىسى ئىلگىرى خوشۇت ناھىيىسىگە قارايتتى. 1970-يىلى باغراش ناھىيىسى قۇرۇلدى. باغراش ناھىيىسى تەڭرىتاغنىڭ جەنۇبىي ئېتىكىگە، قاراشەھەر ئويمانلىقىنىڭ ئوتتۇرىسىغا جايلاشقان. «باغراش» كۆلىنىڭ نامى. «خەننامە. غەربىي يۇرت تەزكىرىسى» دە، باغراش «يېقىنكۆل»، «بوستان» دېگەن ناملار بىلەن ئاتالغان. «باغراش» قەدىمكى ئۇيغۇر تىلىدا «تەبىئىي كۆل» دېگەنلىك بولىدۇ.

① شۇ قېتىمقى ئۇرۇشتا ئىسھاق خوجىنىڭ قوماندانلىقىدىكى قوزغىلاڭچىلار ئىككى مىڭ ئادەم بىلەن 24 مىڭ چېرىكى تامام يوقاتقان («تارىخى ھەسەدى»، 262—254-بەتلەر).

«ئاتۇش» نىڭ ئەسلى نامى «ئارتۇچ» بولۇپ، «تۈركىي تىللار دىۋانى» دا بۇ ھەقتە مۇنداق ئىزاھات بېرىلگەن: «ئارتۇچ، ئارتۇچ دەرىخى، قەشقەردە ئارتۇچ ناملىق ئىككى يۇرت بار»^① . دېمەك، «ئاتۇش» نامى ئەسلى دەرىخ نامىدىن كەلگەن.

ئاتۇش—«ئۈستۈن ئاتۇش»، «ئاستىن ئاتۇش» دەپ ئىككى قىسىمغا بۆلۈندۈ.

ئاتۇش شەھىرىدىكى 1983-يىل نام بېرىلگەن كوچىلار: پامىر يولى: شەرقتە ئۈرۈمچى-قەشقەر يولى ئاچىلىدىن ئاتۇشنىڭ غەربىدىكى چوڭ كۆۋرۈكنىڭ 300 مېتىر شەرقىغىچە سوزۇلغان. ئومۇمىي ئۇزۇنلۇقى 5800 مېتىر، كەڭلىكى 14 مېتىر.

تيانشان يولى: شەرقتە شورۇق يولىدىن باشلىنىپ، غەربتە ئاتۇش شەھەرلىك 1-ئوتتۇرا مەكتەپ ئالدىغىچە سوزۇلغان، ئومۇمىي ئۇزۇنلۇقى 2200 مېتىر.

سۇنتاغ يولى: شىمالدا پامىر يولىدىن باشلىنىپ، جەنۇبتا سۇنتاغ يېزىسىغىچە سوزۇلغان، ئۇزۇنلۇقى 2300 مېتىر. بۇ يول سۇنتاغ يېزىسىغا بارىدىغان يول بولغاچقا «سۇنتاغ يولى» دەپ ئاتالغان.

ئۆستەڭ يولى: شەرقتە ئوبلاستلىق 1-ئوتتۇرا مەكتەپ ئالدىدىن باشلىنىپ غەربتە چوشقا فېرمىسى ئالدىغىچە سوزۇلغان، ئۇزۇنلۇقى 1850 مېتىر، كەڭلىكى 20 مېتىر. يولنىڭ ئاستىدا ئۆستەڭ بولغاچقا شۇنداق ئاتالغان.

بەخت يولى: شىمالدا پامىر يولىدىن باشلىنىپ، جەنۇبتا مەشەت يولغىچە سوزۇلغان، ئۇزۇنلۇقى 1950 مېتىر، كەڭلىكى

① مەمۇت قەشقەرى: «تۈركىي تىللار دىۋانى»، 1-توم، 128-بەت.

20 مېتىر.

مەدەنىيەت يولى: شىمالدا ئوبلاستلىق يېزا ئىگىلىك ماشىنىلىرى شىركىتى ئالدىدىن باشلىنىپ، جەنۇبىي شەھەرلىك قۇمىچىلىق زاۋۇتى ئالدىغىچە سوزۇلغان، ئۇزۇنلۇقى 875 مېتىر، كەڭلىكى 15 مېتىر.

نۇرلۇق يولى: شىمالدا ئوبلاستلىق ج. خ ئىدارىسى ئالدىدىن باشلىنىپ، جەنۇبتا مەشەتكىچە سوزۇلغان، ئۇزۇنلۇقى 2200 مېتىر، كەڭلىكى 15 مېتىر.

گىتتىپاق يولى: غەربتە سودا ئىدارىسى ماشىنا ئەترىتى ئالدىدىن باشلىنىپ شەرقتە شورۇق كەنتىگىچە سوزۇلغان. ئۇزۇنلۇقى 1150 مېتىر، كەڭلىكى 30 مېتىر.

گاممىۋى يول: شەرقتە تاڭغۇرى باشلانغۇچ مەكتىپى ئالدىدىن باشلىنىپ، غەربتە ئازغان يولغىچە سوزۇلغان، ئۇزۇنلۇقى 910 مېتىر، كەڭلىكى 25 مېتىر.

شىنخۇا يولى: شەرقتە يېزا ئىگىلىك ماشىنىلىرى مەكتىپىنىڭ شىمالىدىكى كوچىدىن باشلىنىپ، غەربتە توڭلۇتۇش ئىسكىلاتىغىچە سوزۇلغان، ئۇزۇنلۇقى 825 مېتىر، كەڭلىكى 30 مېتىر.

قۇرۇلۇش يولى: غەربتە بۇرۇنقى مىس تاۋلاش زاۋۇتى ئالدىدىن باشلىنىپ شەرقتە شورۇق يولغىچە سوزۇلغان، ئۇزۇنلۇقى 850 مېتىر، كەڭلىكى 30 مېتىر.

مەشەت يولى: شەرقتە شورۇقتىن باشلىنىپ، غەربتە مەشەتكىچە سوزۇلغان، ئۇزۇنلۇقى 885 مېتىر، كەڭلىكى 25 مېتىر.

ئازغان يولى: شىمالدا 1-باشلانغۇچ مەكتەپ ئالدىدىن باشلىنىپ غەربتە مەشەتكىچە سوزۇلغان. ئۇزۇنلۇقى 1700 مېتىر، كەڭلىكى 20 مېتىر.

يېڭى يول: شىمالدا ئوبلاستلىق يول ئاسراش ئوچاستىكىسى ئالدىدىن باشلىنىپ جەنۇبتا تىيانشان يولىغىچە سوزۇلغان. ئۇزۇنلۇقى 900 مېتىر، كەڭلىكى 10 مېتىر.

تەختىيۇن يولى: شىمالدا ئۈرۈمچى-قەشقەر تاشيولىدىن باشلىنىپ جەنۇبتا پامىر يولى بىلەن بەخت يولى ئاچىلىنىڭ 125 مېتىر غەربىگىچە سوزۇلغان، ئۇزۇنلۇقى 1225 مېتىر، كەڭلىكى 15 مېتىر.

شورۇق يولى: شىمالدا تىيانشان يولىدىن باشلىنىپ جەنۇبتا مەشەت يولىغىچە سوزۇلغان، ئۇزۇنلۇقى 2050 مېتىر، كەڭلىكى 10 مېتىر. شورۇققا بارىدىغان يول بولغاچقا "شورۇق يولى" دەپ نام بېرىلگەن.

جەمىتىلا يولى: شىمالدا ئۈرۈمچى-قەشقەر يولىدىن باشلىنىپ جەنۇبتا ئوبلاستلىق كىنو خانى ئالدىغىچە سوزۇلغان. ئۇزۇنلۇقى 865 مېتىر، كەڭلىكى 15 مېتىر. يولىنىڭ شىمالىي بۆلىكىدە جەمىتىلا مازىرى بولغاچقا، "جەمىتىلا يولى" دەپ نام بېرىلگەن.

ئاتۇشتىكى بىر قىسىم يېزا، كەنت ناملىرى

تەختىيۇن كەنتى: بۇ كەنت تەختىيۇن يولىنىڭ شەرقىي، جەمىتىلا يولىنىڭ غەربىي شىمالىي، بوزتاغنىڭ جەنۇبىي قىسمى ئارقىلىق ئاتۇش بازىرىغا تۇتىشىدۇ. "تەختىيۇن" ئەسلىي "تەختىھۇن" دىن ئۆزگەرگەن، مەنىسى "ھۇن تەختى" دېگەنلىك بولىدۇ. ئېيتىلىشىچە، ئىلگىرىكى زامانلاردا ھۇنلارنىڭ بىر قەبىلىسىنىڭ پايتەختى مۇشۇ جايدا بولغانىكەن. شۇڭا "تەختىھۇن" — "ھۇن تەختى" دەپ ئاتىلىپ كەلگەن.

سۇنتاغ يېزىسىدىكى يەر ناملىرى:

سۇنتاغ يېزىسى: ئاتۇش شەھىرىنىڭ شەرقىي جەنۇب قىسمىغا جايلاشقان. "سۇنتاغ" ئەسلىي "سوڭتەخت" بولۇپ، ئەسەرلەر داۋامىدا ئۆزگىرىپ "سۇنتاغ" بولۇپ قالغان. "سوڭتەخت" ئۇيغۇرچە سۆز بولۇپ، "كېيىنكى تەخت" دېگەن مەنىدە. ئوي كەنتى: ئورنى سۇنتاغ يېزىسىنىڭ شىمالىي قىسمىغا جايلاشقان. "ئوي" — ئۇيغۇرچە "ئويمان"، "چوڭقۇر"، "ئازگال" دېگەن مەنىدە.

مېلەت كەنتى: ئورنى سۇنتاغ يېزىسىنىڭ شەرقىي قىسمىدا. "مېلەت" ئەسلىي "مۆھلەت" بولۇپ، كېيىن ئۆزگىرىپ "مېلەت" بولۇپ قالغان. مۆھلەت — بىر ئىشنى قىلىش ئۈچۈن بەلگىلەنگەن مۇددەت. ئېيتىلىشىچە، بۇنىڭدىن مىڭ نەچچە يىل ئىلگىرى ئىناخان ئىسىملىك بىر كىشى "بۇ بىر پارچە زېمىننى مەسچىتكە ۋەخىپە قىلىشقا مۆھلەت بېرىڭلار" دەپ مۆھلەت سورىغانىكەن. شۇنىڭدىن بۇيان بۇ كەنت شۇ نام بىلەن ئاتىلىپ كەلگەنىكەن. شالا كەنتى: ئورنى سۇنتاغ يېزىسىنىڭ غەربىي قىسمىدا، "شالا" ئەسلىي "چالا" دېگەن سۆزدىن ئۆزگەرگەن. "چالا" تىلىمىزدا "چالغۇچى"، "ئەلنەغمىچى" دېگەن مەنىدە.

باغرىق كەنتى: ئورنى سۇنتاغ يېزىسىنىڭ غەربىي قىسمىدا. "باغرىق" — "باغئېرىق" دېگەن سۆزدىن ئۆزگەرگەن بولۇپ، "باغنىڭ ئىچىدىكى ئېرىق" دېگەن مەنىدە.

مەشەت كەنتى: ئورنى سۇنتاغ يېزىسىنىڭ غەربىي قىسمىدا. "مەشەت" ئەسلىي "مەئىشەت" تىن ئۆزگەرگەن. سۇلتان سۇتۇق بۇغراخان دەۋرىدە بۇ يەرنىڭ بازارلىرى ئاۋات، تۇرمۇشى باياشات بولغاچقا، "مەئىشەت" دەپ ئاتىلىپ كەلگەن. سۇلتان سۇتۇق

بۇغراخاننىڭ قەبرىسى بىلەن ئەبۇناسىر ساماننىڭ قەبرىسىمۇ مۇشۇ يەردە. شۇڭا بۇ يەر مۇھىم زىيارەتگاھقا ئايلانغان.

تۆكۈل كەنتى: ئورنى سۇنتاغ يېزىسىنىڭ شەرقىي جەنۇب قىسمىدا. "تۆكۈل" ئەسلىي "تۆتكۈل" دىن ئۆزگەرگەن. ئۆتمۈشتە بۇ يەردە تۆت كۆل بار ئىكەن.

تېرىسى كەنتى: ئورنى سۇنتاغ يېزىسىنىڭ جەنۇبىي قىسمىدا. "تېرىس" ئەسلىي "تېرىش" تىن ئۆزگەرگەن. ئۆتمۈشتە بۇ جاي بىر پارچە بوز يەر ئىكەن. كېيىنچە كىشىلەر كۆچۈپ كېلىپ بوز يەر ئېچىپ مەھەللە بەرپا قىلغان. شۇڭا يەر نامى "تېرىش" بولۇپ قالغانىكەن.

توقاي كەنتى: ئورنى سۇنتاغ يېزىسىنىڭ شەرقىي جەنۇبىدا، "توقاي" ئەسلىي "توقايلىق" تىن ئۆزگەرگەن، مەنىسى "تۇتاش كەتكەن ئورمان، چاتقاللىق" دېگەنلىكتۇر. ئىلگىرى بۇ جاي قېلىن ئورمانلىق، توغراقلىق ئىكەن. شۇڭا "توقايلىق" دەپ ئاتالغان. ۋاقۇق كەنتى: ئورنى سۇنتاغ يېزىسىنىڭ شەرقىي قىسمىدا. "ۋاقۇق" ئۇيغۇرچە سۆز بولۇپ "ۋاھ، ۋاھ" دىن ئۆزگەرگەن، "ۋاھ، نېمىدىگەن ياخشى" دېگەن مەنىدە. بۇ جايدا سۈيى ئىنتايىن سۈزۈك ھەم تاتلىق بىر بۇلاق بار ئىكەن. كىشىلەر ھەر يازلىقى بۇ جايغا كېلىپ، سۈيىنى ئىچىپ ھۈزۈرلەنگەندىن "ۋاھ، نېمىدىگەن ياخشى" دېيىشىدىكەن. شۇڭا بۇ جاينىڭ نامى "ۋاھ، ۋاھ" بولۇپ قالغانىكەن.

كېچىڭز كەنتى: ئورنى سۇنتاغ يېزىسىنىڭ شەرقىي شىمالىدا. "كېچىڭز" ئەسلىي "سۇ كېچىڭ" دېگەن سۆز. ئىلگىرى بۇ كەنتنىڭ كىشىلىرى پەيزاۋاتقا بېرىش ئۈچۈن بۇ يەردىكى بۇغۇز دەرياسىنىڭ كېچىكىدىن سۇ كېچىپ ئۆتىدىكەن. شۇڭا بۇ جاينىڭ نامى "كېچىڭز" دەپ ئاتىلىپ قالغان.

لەڭگەر كەنتى: ئورنى سۇنتاغ يېزىسىنىڭ شەرقىي شىمال قىسمىدا. "لەڭگەر" — "يولۇچىلار سەپەر ئۈستىدە قونۇپ ئۆتىدىغان جاي، ئۆتەڭ، قونالغۇ" دېگەن مەنىدىكى سۆز. ئىلگىرى پەيزاۋاتقا بارىدىغان كىشىلەر مۇشۇ ئۆتەڭدە دەم ئېلىپ قونۇپ ماڭىدىغان بولغاچقا "لەڭگەر" دەپ ئاتالغان.

باغلا كەنتى: ئورنى سۇنتاغ يېزىسىنىڭ شەرقىي شىمال قىسمىدا. ئىلگىرى بۇ جايدا جەڭ بولۇپ ئەسىرگە چۈشكەنلەرنى باغلىغانىكەن. شۇڭا بۇ جاي "باغلا" دەپ ئاتالغان.

شورۇق كەنتى: ئورنى سۇنتاغ يېزىسىنىڭ شىمالىي قىسمىدا. "شورۇق" ئەسلىي "شورلۇق" دەپ ئاتىلاتتى. كېيىن ئۆزگىرىپ "شورۇق" بولۇپ قالغان.

ئازاق يېزىسىدىكى يەر ناملىرى:

ئازاق يېزىسى ئاتۇش شەھىرىنىڭ غەربىي جەنۇب قىسمىغا جايلاشقان، ئاتۇش شەھىرىدىن 4.5 كىلومېتىر كېلىدۇ.

"ئازاق" نامى توغرىسىدا «تۈركىي تىللار دىۋانى» دا: "ئازاق — ئاياغ، پۇت"^① دەپ كۆرسىتىلگەن. «ئاتۇش ناھىيىسىنىڭ يەر ناملىرى تەزكىرىسى» دە: "ئازاق ئەسلىي 'ئازئاق' ئىدى. مەنىسى 'كىچىككىنە ئاق يەر' دېگەن سۆز. چۈنكى، ئىلگىرى بۇ جاي بىر پارچە يۇلغۇنلۇق بولۇپ پەقەت كىچىككىنە تېرىلغۇ يەر بار ئىدى. شۇڭا 'ئازئاق' دەپ ئاتالغان" دەپ يېزىلغان.

بۇيامەت: ئازاق يېزىسىنىڭ بىر كەنتى. "بۇيامەت" قاراخانىيلار دەۋرىدە ئۆتكەن بىر كىشىنىڭ نامى ئىكەن. بۇ كىشى

① «قەدىمكى ئۇيغۇر تىلى لۇغىتى»، شىنجاڭ ياشلار-ئۆسمۈرلەر نەشرىياتى، 1989-يىل نەشرى.

كۆپكە ماھىر بولۇپ، باغۋەنچىلىك، بۇياقچىلىق، نەققاشلىق، ھەيكەلتىراشلىق ئىشلىرىدا كامىل ئۇستا ئىكەن. كېيىنكى كىشىلەر ئۇ كىشىنىڭ ئىسمىنى شۇ يەرنىڭ نامى قىلىۋالغانىكەن. تىجەن كەنتى: ئورنى ئازاق يېزىسىنىڭ 1.7 كىلومېتىر شىمالىدا. "تىجەن" توغرىسىدا «تۈركىي تىللار دىۋانى» دا، "تىجەنچ" ئەسلىي "تىزەن" دىن ئۆزگەرگەن، مەنىسى "ئوتلاق" دەپ كۆرسىتىلگەن^①. يەرلىك كىشىلەر "تىجەن" — "سۇ توشاش دامبىسى دېگەن سۆز" دەيدۇ.

يۇقىرى ئىشتاچى كەنتى: ئورنى ئازاق يېزىسىنىڭ غەربىي شىمال قىسمىدا. "يۇقىرى ئىشتاچى" ئۇيغۇرچە "يۇقىرىقى داغدام يول" دېگەن مەنىدىكى سۆز.

تېتىر كەنتى: ئورنى ئازاق يېزىسىنىڭ غەربىي جەنۇب قىسمىدا. "تېتىر" ئۇيغۇرچە "ھېچ نەرسە ئۈنمىگەن قۇۋۋەتسىز يەر" دېگەن مەنىدىكى سۆز^②.

ئايغ كەنتى: ئورنى ئازاق يېزىسىنىڭ غەربىي جەنۇب قىسمىدا. بۇ كەنت تېتىر كەنتىنىڭ ئەڭ تۆۋەن تەرىپىدە بولغاچقا شۇنداق ئاتالغان.

مېيى كەنتى: ئورنى ئازاق يېزىسىنىڭ غەربىي جەنۇب قىسمىدا. بۇ نام ھەققىدە يەرلىك كىشىلەرنىڭ ئېيتىشىچە، سۇلتان ئۆز دەۋرىدە دائىم دېگۈدەك مۇشۇ يەردە ياۋا توڭگۇز ئوۋلايدىكەن. سۇلتان بۇ كەنتنىڭ دۈپدۈگىلەك ئىكەنلىكىنى كۆرۈپ، بۇ كەنتنى "ئاي" دەپ ئاتىغانىكەن. شۇنىڭ بىلەن بۇ كەنت نامى "ئاي" دەپ ئاتالغانىكەن، كېيىنكى دەۋرلەردە ئۆزگىرىپ "مېيى" بولۇپ

① «ئاتۇش شەھىرىنىڭ يەر ناملىرى تەزكىرىسى»، 25-بەت.

② «ئۇيغۇر تىلىنىڭ ئىزاھلىق لۇغىتى»، مىللەتلەر نەشرىياتى، 2-توم، 415-بەت.

قالغانىكەن.

قۇلانچى: ئورنى ئازاق يېزىسىنىڭ غەربىي جەنۇب تەرىپىدە. "قۇلان" ئاتىنى كىچىكرەك، ئېشەكتىن چوڭراق، ئانقا قارىغاندا ئېشەككە ئوخشاپ كېتىدىغان ياۋايى ھايۋان، ياۋا قېچىر^① "قۇلانچى" — "ياۋا قېچىر باقىدىغان ئوتلاق" دېگەن سۆز.

باققۇ: ئورنى ئازاق يېزىسىنىڭ غەربىي جەنۇب قىسمىدا. "باققۇ" ئەسلىي "باغ ئىكەنخۇ" دېگەن سۆز. ئېيتىلىشىچە، قاراخانىيلار زامانىدا سۇلتان بۇ يەردىن ئۆتۈپ كېتىۋېتىپ بۇ يەرنىڭ سۈيى مول تۇپرىقى مۇنبەت ئىكەنلىكىنى كۆرۈپ، "باغ قىلىشقا تازا باب كېلىدىغان ياخشى جاي ئىكەن. بۇ يەرگە باغ بىنا قىلىش كېرەك" دېگەنىكەن. كېيىنكىلەر بۇ يەرنى "باققۇ" يەنى "باغ ئىكەنخۇ" دەپ ئاتايدىغان بولغانىكەن.

بۆگەن: ئورنى ئازاق يېزىسىنىڭ شەرقىي جەنۇب قىسمىدا. "بۆگەن" ئەسلىي "بۆلگەن" دىن ئۆزگەرگەن. بۇرۇنقى زاماندا بۇ يەر سۇنتاغ بىلەن تۇتاش ئىكەن، كېيىن كەلكۈن كېلىپ سۇنتاغدىن ئايرىۋەتكەن. شۇڭا "بۆلگەن" دەپ ئاتالغان، كېيىن ئۆزگىرىپ "بۆگەن" بولۇپ قالغان.

ئوڭىرىق كەنتى: ئورنى ئازاق يېزىسىنىڭ شەرقىي جەنۇب قىسمىدا. "ئوڭىرىق" ئەسلىي "ئوڭ ئېرىق" بولۇپ، "ئوڭ قاسناقتىكى ئېرىق" دېگەن مەنىدە. بۇ يەر بوغۇز دەرياسىنىڭ ئوڭ قاسنىقىدا بولغاچقا، دەريانىڭ ئوڭ قاسنىقىدىن ئېرىق چېپىلىپ سۇ باشلانغانىكەن، شۇڭا "ئوڭىرىق" دەپ ئاتالغان.

① «ئۇيغۇر تىلىنىڭ ئىزاھلىق لۇغىتى»، مىللەتلەر نەشرىياتى، 4-توم، 347-بەت.

ئاغۇ يېزىسىدىكى يەر ناملىرى:

ئاغۇ يېزىسى: ئاتۇش شەھىرىنىڭ غەربىي شىمال قىسمىدا. "ئاغۇ" سۆزى ئەسلىي "ئارغۇ" دىن ئۆزگەرگەن، مەنىسى "ئىككى تاغ ئارىسى" دېگەنلىكتۇر. بۇ ھەقتە «تۈركىي تىللار دىۋانى» دا مۇنداق ئىزاھات بېرىلگەن: "ئارغۇ ئىككى تاغنىڭ ئارىسى، بۇنىڭدىن ئېلىنىپ تىراز (تالاس)، بالاساغۇن ئارىسىدىكى شەھەرلەرمۇ ئارغۇ دېيىلىدۇ. چۈنكى، ئۇ يەرلەر ئىككى تاغ ئارىسىدا"①

بۆلەن كەنتى: ئورنى ئاغۇ يېزىسىنىڭ شەرقىي شىمالىدا. "بۆلەن" ئەسلىي "بۆرە بەلەن" دېگەن سۆزدىن ئۆزگەرگەن. ئىلگىرى بۇ جايدا بۆرە كۆپ ئىكەن. بۆرلەر دائىم دېگۈدەك ئادەم ۋە چارۋىلارنى يەپ كېتىدىكەن. شۇڭا "بۆرە بەلەن" (بۆرە كۆپ) دەپ ئاتالغانىكەن. بۇ سۆز كېيىنچە ئۆزگىرىپ "بۆلەن" بولۇپ قالغان.

ئاچچىق كەنتى: ئورنى ئاغۇ يېزىسىنىڭ غەربىي جەنۇب قىسمىدا. بۇ يەرنىڭ سۈيى ئاچچىق بولغاچقا "ئاچچىق" دەپ ئاتالغان.

بەگلىك: ئورنى ئاغۇ يېزىسىنىڭ شەرقىي شىمال قىسمىدا. ئېيتىلىشىچە، بۇ يەر ئىلگىرى ئاغۇ بېگىنىڭ يېرى ئىكەن، شۇڭا "بەگلىك" دەپ ئاتالغان.

① مەھمۇت قەشقەرى: «تۈركىي تىللار دىۋانى»، 1-توم، 172-بەت.

ئۈستۈن ئاتۇش يېزىسىدىكى يەر ناملىرى:

ئوتياغ كەنتى: ئورنى ئۈستۈن ئاتۇش يېزىسىنىڭ شىمالىي قىسمىدا. "ئوتياغ" ئەسلىي "ئولتۇراق" تىن ئۆزگەرگەن. ئىلگىرىكى زامانلاردا بۇ يەرنىڭ يېرى ياخشى بولغاچقا ئاھالىلەر ئارقا-ئارقىدىن كېلىپ ئولتۇراقلاشقانىكەن. شۇڭا "ئولتۇراق" دەپ ئاتالغانىكەن، كېيىنچە بۇ نام ئۆزگىرىپ "ئوتياغ" بولۇپ قالغان. ئېكساق كەنتى: ئورنى ئۈستۈن ئاتۇش يېزىسىنىڭ شەرقىي جەنۇب قىسمىدا. "ئېكساق" ئەسلىي "ئېگىز ئاق" تىن ئۆزگەرگەن، مەنىسى "ئېگىزدىكى ئاق يەر" دېگەنلىك بولىدۇ.

ياۋىلىق كەنتى: ئورنى ئۈستۈن ئاتۇش يېزىسىنىڭ شەرقىي شىمالىدا. ئېيتىشلارغا قارىغاندا، ئىلگىرى چارۋىچىلار بۇ يەردە مال باقىدىكەن. ئۇلارنىڭ مال چارۋىلىرىنى دائىم يىرتقۇچ ھايۋانلار يەپ كېتىدىكەن. شۇڭا بۇ يەر "ياۋىلىق" دەپ ئاتالغانىكەن.

توقاشلا كەنتى: ئورنى ئۈستۈن ئاتۇش يېزىسىنىڭ غەربىي شىمال قىسمىدا. "توقاشلا" ئەسلىي "توق-ئاشلا" دىن ئۆزگەرگەن. ئىلگىرى بۇ يەردىكى كىشىلەرنىڭ بىر قىسمى باي، بىر قىسمى كەمبەغەل ئىكەن. شۇڭا "توقلا-ئاشلار" دەپ ئاتالغانىكەن، كېيىنچە ئۆزگىرىپ "توقاشلا" بولۇپ قالغانىكەن.

تاشپۇشقا كەنتى: ئورنى ئۈستۈن ئاتۇش يېزىسىنىڭ شىمالىي قىسمىدا. "تاشپۇشقا" — "پىششىق ھاك" دېگەن سۆز.

كاتتاياق يېزىسىدىكى يەر ناملىرى:

كاتتاياق يېزىسى: ئاتۇش شەھىرىنىڭ شەرقىي قىسمىدا.

شەرقىي تەرىپى مارالبېشى ۋە پەيزاۋاتلار بىلەن، شىمال تەرىپى قاراقۇل بىلەن، غەربىي تەرىپى سۇنتاغ يېزىسى بىلەن

چېگرىلىنىدۇ.

”كاتتا يايلاق“ ئەسلىي ”كاتتا يايلاق“ بولۇپ، ”چوڭ يايلاق“ دېگەن

مەنىدە.

غازاق ئېرىقى: ئورنى كاتتا يايلاق يېزىسىنىڭ 1.2 كىلومېتىر جەنۇبىدا. بۇ كەنتنىڭ ئادەملىرى ئەسلىي ئازاق يېزىسىدىن كۆچۈپ كېلىپ بۇ يەردە ئېرىق چاپقان ۋە بۇ ئېرىقنى ”غازاق ئېرىق“ دەپ ئاتىغانىكەن.

بەشتام: كاتتا يايلاق يېزىسىنىڭ غەربىي جەنۇب قىسمىدا. بۇرۇن بەش ئۆيلۈك كىشى بۇ يەرگە كۆچۈپ كېلىپ، ھەربىر ئۆيلۈك بىر ئېغىزدىن ئۆي سالغانىكەن. شۇڭا بۇ يەر ”بەشتام“ دەپ ئاتالغان، مەنىسى ”بەش ئۆيلۈك“ بولدى.

2. ”ئاق تۇ“، ”ئاقچى“ ۋە ”ئۇلۇغچات“ ناملىرى توغرىسىدا

ئاق تۇ ناھىيىسى: ئاقتو ناھىيىسىنىڭ خەرىتىدىكى ئورنى شەرقىي ئۇزۇنلۇق 75°56'33"، شىمالىي كەڭلىك 39°08'45" قا توغرا كېلىدۇ.

”ئاق تۇ“—”ئاق“ سۆزى بىلەن ”تۇ“ سۆزىنىڭ قوشۇلۇشىدىن ھاسىل بولغان قىرغىزچە نام بولۇپ، مەنىسى ”ئاق تاغ“ دېگەنلىك بولدى. ئاقتۇنىڭ غەربىي قىسمىدىكى تاغلارنى ئاڭداق قار قاپلاپ تۇرىدىغان بولغاچقا شۇنداق ئاتالغان.

ئاقچى ناھىيىسى: ئاقچى ناھىيىسىنىڭ خەرىتىدىكى ئورنى شەرقىي ئۇزۇنلۇق 78°27'00"، شىمالىي كەڭلىك 40°56'20" قا توغرا كېلىدۇ. دېڭىز يۈزىدىن 2000 مېتىر ئېگىز. 1944-يىلى ناھىيە تەسىس قىلىنغان.

”ئاقچى“—”ئاق“ دېگەن سۆز بىلەن ”چىغ“ دېگەن سۆزنىڭ

قوشۇلۇشىدىن ھاسىل بولغان، مەنىسى ”ئاقچىغ“ دېگەنلىك بولدى.

ئۇلۇغچات ناھىيىسى: ئۇلۇغچات ناھىيىسى مىلادىنىڭ باشلىرىدىن تارتىپ سۇلى دۆلىتىگە (قەشقەرگە) قارايتتى. 1929-يىلى ئۇلۇغچات باشقۇرۇش ئىدارىسى قۇرۇلۇپ، قەشقەر كونا شەھەر ناھىيىسىنىڭ باشقۇرۇشىدا بولدى. ئۇنىڭ ئەسلىي ئورنى كونا ئۇلۇغچاتتا ئىدى. 1938-يىلى كونا شەھەر ناھىيىسىدىن ئايرىلىپ ئايرىم ناھىيە بولۇپ قۇرۇلۇپ، ناھىيە بازىرى قىزىلتۆي (ھازىرقى ئورنى) گە كۆچۈرۈلگەن. 1954-يىلىدىن باشلاپ قىزىلتۆي قىرغىز ئاپتونوم ئوبلاستىغا قارايدىغان بولدى.

ئۇلۇغچات ناھىيە بازىرى شەرقىي ئۇزۇنلۇق 75°11'40" ۋە شەرقىي كەڭلىك 39°41'50" قا جايلاشقان. دېڭىز يۈزىدىن 2100 مېتىر ئېگىز.

قەدىمكى ئۇلۇغچات ھازىرقى ئۇلۇغچات ناھىيىسىدىكى بىر كەنت بولۇپ، قىزىل دەريا ياقىسىغا جايلاشقان. ”ئۇلۇغچات“ ئۇيغۇرچە سۆز بولۇپ، ”ئۇلۇغ+چات“ دېگەن ئىككى سۆزدىن تۈزۈلگەن خاس نام. ”ئۇلۇغ“—”چوڭ، مۇقەددەس، كەڭ“ دېگەن مەنىلەرنى بېرىدۇ. ”چات“—”كېرىلىپ تۇرغان“ دېگەن مەنىدە. دېمەك، ”ئۇلۇغچات“ دېگەن بۇ سۆز ”چوڭ چات“ دېگەنلىك بولۇپ، بۇ جايدا بۇ سۆز ”دەريانىڭ كەڭ يېرى“ دېگەن مەنىنى بىلدۈرىدۇ. ئۇلۇغچات كەنتى قىزىل دەريا ئېقىنىنىڭ يېپىلىپ ئاقىدىغان كەڭ جايىغا جايلاشقانلىقى ئۈچۈن شۇنداق ئاتالغان.

(تەھرىر ئىلاۋىسى: ئاپتور توپلىغان قىزىلتۇ قىرغىز ئاپتونوم ئوبلاستىدىكى يەر ناملىرىغا ئائىت ماتېرىياللار چەكلىك بولغانلىقتىن، يۇقىرىقى ئۈچ ناھىيىدىكى يېزا-كەنت ۋە باشقا يەر ناملىرى بوش قالدۇرلدى.)

مەسئۇل مۇھەررىر : قەيسەر قۇربان
مەسئۇل كوررېكتور : خۇدايەردى خېلىل

دىيارىمىزدىكى بىر قىسىم يەر ناملىرى

ھەققىدە

نىياز كېرىمى زىۋىدە ساتتار

نەشر قىلغۇچى : مىللەتلەر نەشرىياتى
ئادرېسى : بېيجىڭ شەھىرى خېپىڭلى شىمالىي كوچا 14 - قورۇ
پوچتا نومۇرى : 100013 ، تېلېفون نومۇرى : 64290862 _ 010
ساتقۇچى : جايلاردىكى شىنخۇا كىتابخانىلىرى
باشقۇچى : بېيجىڭ دىشىن باسما زاۋۇتى
نەشرى : 2006 - يىل 6 - ئايدا 1 - قېتىم نەشر قىلىندى
بېسىلىشى : 2006 - يىل 6 - ئايدا بېيجىڭدا 1 - قېتىم بېسىلدى
ئۆلچىمى : 850×1168 م . م 32 كەسەلم
باسما تاۋىقى : 11
ساتى : 2000 - 0001
باھاسى : 16.00 يۈەن



زېږىدە ساتتار 1946 - يىلى ئۈرۈمچىدە
تۇغۇلغان. 1966 - يىلى شىنجاڭ ئۇنىۋېرسىتېتىنىڭ
تىل - ئەدەبىيات فاكولتېتىنى پۈتتۈرۈپ ئۈرۈمچى
شەھەرلىك 3 - ئوتتۇرا مەكتەپتە خىزمەت قىلغان
ۋە «ئىلى دەرىجىلىك ئوقۇتقۇچىسى
كۇۋاھنامىسى»غا ئېرىشكەن. ئۇ 2003 - يىلى
16 - مارتتا ماشىنا ھادىسىسى بىلەن بەختكە
قارشى قازا قىلغان.

مەزكۇر ئەسەر مەرھۇمنىڭ يولدىشى نىياز كېرىمى
بىلەن ھەمكارلىشىپ روياپقا چىقارغان چاپلىق
ئەمگىكىنىڭ مەھسۇلى بولۇپ ھېسابلىنىدۇ.



责任编辑：凯赛尔·库尔班

责任校对：胡达佰尔地

图书在版编目(CIP)数据

新疆部分地名研究/ 尼亚孜·克里木编著. —北京：
民族出版社, 2006.5
ISBN 7-105-07653-4

I. 新... II. 尼... III. 地名—研究—新疆—
维吾尔语(中国少数民族语言) IV. K924.5

中国版本图书馆 CIP 数据核字(2006) 第 036377 号

出版发行：民族出版社 <http://www.e56.com.cn>
社 址：北京市和平里北街 14 号 邮编：100013
电 话：010-64290862 (维文室)
印 刷：北京迪鑫印刷厂
版 次：2006 年 6 月第 1 版 2006 年 6 月北京第 1 次印刷
开 本：850 毫米×1168 毫米
印 张 11
印 数：0001-2000 册
定 价：16.00 元
