



# بىز ئۇيغۇر

شەرقىي تۈركىستان ئۇيغۇرلىرى  
ھەققىدە قىسقىچە رەسىملىك  
مۇجىزەتلەر

Biz Uyğuruz

Doğru Türkistanlı Uyğur  
Türkleri hakkında kısa  
resimli mälümetler



# شەرقى تۈركىستان

(فەستىجە مەلومات)

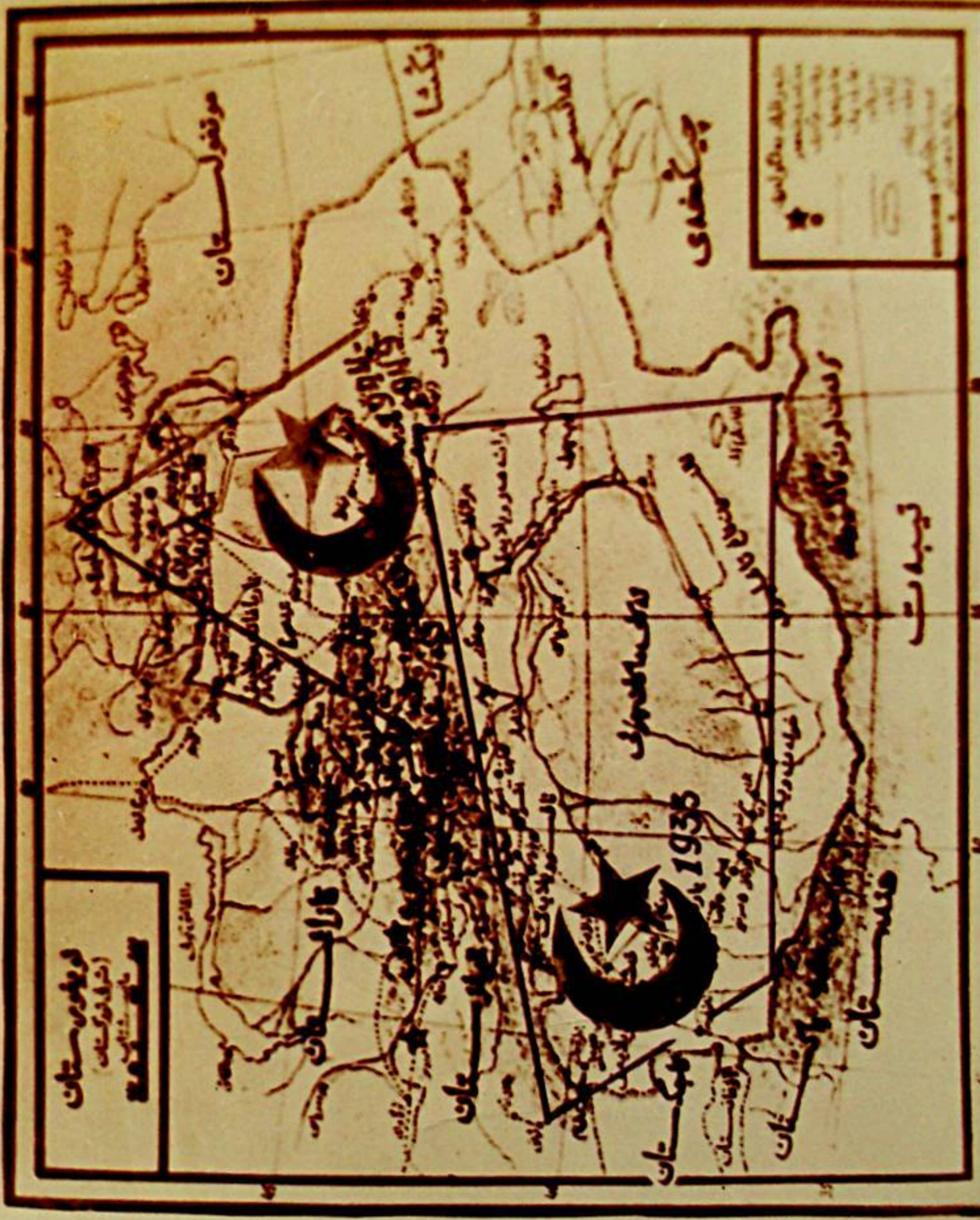
قەدىمىي تۈرك ۋە ئەرەپ تارىخلىرىدا تۈركىستان، ئىران تارىخلىرىدا تۈران، خىتاي تارىخلىرىدا «غەرب» ياكى شىنجاڭ (يېڭى پەر) ، ھىندى ۋە ئەنگلىز مەنبەلىرىدە چەين تۈركىستانى دەپ ئاتىلىپ كەلگەن بۇگۈنكى شەرقى تۈركىستان مەركىزىي ئازىياغا جايلاشقان. بۇ تېررىتورىيەنىڭ ئومومىي يەر مەيدانى بىر مىلليون يەتتە يۈز مىڭ مۇرەببە كىلومېتىر بولۇپ، غەربىدە سوۋېت ئوتتۇرا ئازىيا مىبەن قازاخىستان، شىمالىدا مانغولىستان، شەرقىدە خىتاي، جەنۇبىدە ھىندىستان، تىبەت ۋە تايۋاننى ئۆز ئىچىگە ئالىدۇ. ئاساسىي نوپۇسى ئۇيغۇر، قازاق، قىرغىز، ئۆزبېك، تاتارلاردىن ئىبارەت يېڭى مەملىكەت ئۇيغۇر تۈركى خەلىقلىرىدۇر. بۇلار بىلەن 150 مىڭغا يېقىن مانغول، 50 مىڭدىن ئوشۇق تۈركى ۋە باشقا خەلىقلەر بىللە ياشايدۇ. بۇ خەلىقلەرنىڭ 18 مەمورىي ۋە 73 ئا-ھىيە، 600 دىن ئوشۇق رايونغا مەركەزلەشكەن ھالدا دېھقانچىلىق، چارۋىچىلىق ۋە سودا-تىجارەت ئىشلىرى بىلەن شۇغۇللىنىپ كەلمەكتە.

شەرقى تۈركىستان دۇنيا بويىچە ئەڭ مول ۋە ئېسىل قېزىلما بايلىقلىرىغا ئېگە بىر دىيار. ئۇنىڭ نېفىتى ھازىرقى مۆلچەر بويىچە ئېيتقاندا جاھاندا ئىككىنچى ئورۇندا تۇرىدۇ. ئوران، ۋولفرام، ئالتۇن، ئالماس، كۆمۈش، كۈمۈر زاپاسلىرىمۇ ناھايىتى كۆپ. يېرى مۆنبەت، ئاشلىقنىڭ پۈتۈن تۈرلىرى تېرىلىدۇ. ياغدا كەندىز قىچا كەبى مەرەنى ۋە سانائەت ئۆسۈملىكلىرى ھەم كۆپ. باغۋەنچىلىك كەڭ ئە-روقتى قىلغان ئەڭ قەدىمىي جايلىرىنىڭ بىرى.

شەرقى تۈركىستان تۈركلىرىنىڭ ئەڭ قەدىمىي ۋە جىمىي ئۇيغۇرلاردۇر. ياۋروپالىقلارنىڭ «گۈن»، «گۈنى»، «خىتايلىق» شۇكىنو» دىگەنلىرى ئاسا-سەن مۇشۇ خەلىق. بۇ خەلىقنىڭ بىرقىسى مىلادىيەدىن ئىلگى-ئوتتۇرىدا بۇرۇن ئولتراقلىشىپ، ئاۋات شەھەرلەرنى، ئۇشەھەرلەردە بىناكارچىلىق، رەسسامچىلىق، ھەيكەل تاشلىق، نەققاشچىلىق كەبى مەرەنى ھاياتى، گىلەم، ئەتلەس-شاپى، ساتا توقۇشقا ئوخشاش پۈزلۈك نەۋنە رتتۇرلىرىنى رىۋاچلاندۇرۇپ كەلگەن ئىدى. بوسا ھاداقەدىمى غەرب بىلەن شەرقنىڭ تۇنجى سودا يولىنى ئاچقان تۈركى خەلىق-لىرىنىڭ بىرى خۇددى مۇشۇ ئۇيغۇرلاردۇر.

شەرقى تۈركىستاندا تەقىسى ئاپقان دەسلەپكى ئۇيغۇر دولىتى - ئېدلىقنىڭ قۇرۇلغۇغا ئۈچ مىڭ يىلدىن ئاشى بۇدولەتنىڭ چېگارىسى شەرقى غەربكە قاراپ





مشه رقی توؤرکستان خه ورتسی

EASTERH TURKISTAH



## تركستان الشرقية

(استعلام تاريخي جغرافي موجز)

تقع تركستان الشرقية الحاضرة، التي تسمى بتركستان في المصادر التركية والعربية القديمة؛ وبطوران - في الإيرانية؛ وبالغربية أوسين زيان (الأراضي الجديدة) - في الصينية؛ وتشاين - تركستان - في المصادر الهندية والانكليزية - تقع تركستان هذه في آسيا المركزية، يبلغ مجمل مساحة هذه الأراضي مليوناً و ٧١٥ ألف كيلومتر مربع. وتعدّها من الغرب - آسيا الوسطى السوفيتية وكازاخستان. ومن الشمال - منغوليا، ومن الشرق - الصين. ومن الجنوب - الهند والتبت وأفغانستان. وسكان هذه المنطقة هم بصورة أساسية من الشعوب التي تتكلم باللغة التركية - الاويفور والكازاخ والقرغيز والتتر. ويزيد عدد سكانها على ٢٠ مليون نسمة. ويعيش فيها كذلك حوالي ١٥ ألف منغولي، وأكثر من ٥٠ ألف من الدوغان وغيرها من الأقليات الصغيرة. وكلهم متصرفون في ١٢ محافظة، و ٧٣ قضاء، وفي أكثر من ٤٠٠ منطقة. انهم يمارسون الزراعة وتربية المواشي والتجارة. وثمة في تركستان الشرقية ثروات طبيعية قيمة، فأراضيها غنية بالنفط والاورانيوم والولفرام والذهب والألماس والفضة واحتياطي الفحم الحجري. وتزرع هذه الأرضي الواخرة الفيرات بجميع أنواع الطيوب، وكذلك بالقطن والقنب والخردل. وتعتبر تركستان الشرقية احدى أقدم مناطق زراعة البساتين.

إن أقدم شعوب تركستان الشرقية وأكبرها هو الشعب الاويفوري. الشعب الذي سماه الأورجيون به غون أو غونام، وا- لصينيون به شونغ-نو. وثمة اويفوريون. وقد تعهضوا قسم من هذا الشعب في القرنين الثالث والثاني قبل الميلاد وما رس بناء المدن وفن النحت وحيالة السجاد وانتاج مئات الأنواع من الانسجة وغيرها. وكانت هذه المنتوجات في مستوى عال من التطور. ولهذا، ليس صدفه أن يكون الاويفوريون أول من فتحوا الطريق التجاري بين الشرق والغرب.

لقد تأسست الدولة الاويفورية الاولى - ايدكوت - في تركستان الشرقية قبل ثلاثة آلاف سنة. وامتدت حدود هذه الدولة من الغرب الى الشرق - من الجدار الصيني العظيم الى القزوين، ومن الجنوب





سەددىچىنىدىن كاسپىيگە، جەنۇبتىن شىمالغا قاراپ ھىندى قوش تېغىدىن سېرىكچە سوزۇلغان ئىدى. شۇنىڭغا لايىق ئۆدۈلەت ئىنتايىن قۇدرەتلىك بولغان ئىدى. ئىس-كەندەرزۇلقەرنە يىن ئوتتۇرا ئاسىياغا كېلىپ، ئىككىنچى ئىسكەندەر يەنى قورۇپ، شەرققە سىلجىغاندا ئۇنى يەلگەن بۈيۈك ئارمىيە مۇشۇ ئۆدۈلەتكە مەنسۇپتۇر، ئىسكەندەر رزۇلقەرنە يىن ئۆزىنى دۇنيا بويىچە بىردىن - بىر تەسلىم قىلغان ئۇ ئارمىيىنى «ھوزھور ئەند» (ھەممەتە رەپتىن ئوق ياغدىرغۇچى) دەپ ئاتىغان. بۇ ئىسىم بارا-بارا «ئۇيغۇر» بولۇپ كەتكەن. بۇ ئارىخىمۇ ۲۵۰۰ يىلدىن ئاشتى.

ئېدىنقۇتتىن كېيىن شەرقىي تۈركىستاندا توققۇز خاقان (۷۱۱ - ۷۱۱)، خاقان ئەل - تۈركلە (۷۱۱ - ۱۸)، قاراخانىلار (۸۶۰ - ۱۱۳۶)، كۈسەن (۱۳۱۵ - ۱۵۱۵)، سەئىدىيە (۱۵۱۵ - ۱۶۸۳)، غوجا جاھان (۱۶۸۶ - ۱۶۵۶)، بەدەزۇلەت (۱۸۶۶ - ۱۸۶۸) قاتارلىق يەنە بىر قانچە مۇستەقىل دۆلەتلەر قۇرۇلۇپ، ئۇلارنىڭ ھەممىسى ئېدىنقۇتنىڭ ئەندە-ئىسنى جارى قىلىدۇرۇپ كەلگەن ئىدى.

مانجۇر - خىتاي باسقۇنچىلىرى بىرىنچى قېتىم ۱۶۶۰ - يىلى شەرقىي تۈركىستاننى بېسىۋالغان بولسىمۇ ئۇنى بويسۇندۇرالمىدى، لېكىن ۱۸۶۹ - يىلى ئىككىنچى قېتىم بېسىۋېلىشى بىلەن ئۆزىگە ئەپ كەلگەن پىترىگراد (۱۸۸۱)، پامىر (۱۸۹۵) ئوختاپ - لىرىنىڭ كىشىلەر ئىچىدە ئۇنى تامامەن بويسۇندۇرغان ئىدى. شۇنىڭغا قارىماي كېيىنكى يۈز يىل ئىچىدە ئۇ مۇستەملىكىچىلەرگە قارشى ئېلىپ بېرىلغان مىللى كۈرەشكە ۴۰۰ قېتىم ئىشلىدى. بۈگۈنكى كۈندە تەجىسسە قۇرۇلغان كېيىنكى مىللى مۇستەقىل دۆلەتنىڭ سانئەنئىتى ئىشلىدى. گەرچە بۇ دۆلەتنىڭ پاشىغان يىللىرى ئۇزۇن بولمىسىمۇ مۇستەقىللىك، مىللى ئىپتىھار ھامان نامايىش قىلىنىپ كەلدى. شۇنداق مۇستەقىل شەرقىي تۈركىستان مىللى جۇمھۇرىيىتىنىڭ ئاخىرقىسى بىرى ۱۹۳۳ - يىلى قەشقەر يەدە قۇرۇلغان، شەرقىي تۈركىستان ئىستىقلال ئىسلام جۇمھۇرىيىتى «بولۇپ»، ئىككىنچىسى ۱۹۴۵ - ۱۹۴۹ يىللىرى ئارىسىدا ئىلى، ئالتاي، تارباغاتاي ۋىلايەتلىرىدە تەشكىل تاپقان، ئازاد شەرقىي تۈركىستان ئىستىقلال جۇمھۇرىيىتىدۇر. شەرقىي تۈركىستان خەلقىنىڭ خىتاي پلارىخا قارشى يۈرگۈ - زىنئەتقان بۇ ئۇنىڭ مىللى ئازادلىق كۈرەشلىرى مانا مۇشۇ كېيىنكى بۈيۈك مىللى ئازادلىق ئىنقىلابىنىڭ مۇقەددەس رەزىدەندىدۇر.



الترکستان الشرقي



شرقی ترکستان

## E A S T E R N T U R K E S T A N

(Brief historical and geographical information)

Present day Eastern Turkestan, which was called "Turkestan" in ancient Turkic and Arabic sources; "Toran"- in Persian sources; the West or Sinkiang (New Territory) - in Chinese; Sino-Turkestan in the Indian and British sources, is situated in Middle Asia. Total area of this territory comprises 1 million 700 thousand km<sup>2</sup> and borders with Soviet Central Asian republics and Kazakhstan- in the West; with Mongolia - in the North; with India, Tibet and Afghanistan - in the South; with China - in the East. Its population consists mainly of Turkic peoples- Uigurs, Kazakhs, Kirghiz, Tartars and tops 20 million people. Residing there are also 150 thousand Mongols, more than 50 thousand Dungans and other national minorities. They are all centralized in 12 vilayats (regions), 72 yezds and more than 600 districts and are engaged in farming, live-stock breeding and trade. Eastern Turkestan boasts of valuable reserves of natural resources. This land is rich in oil, uranium, tungsten, gold, diamond silver and reserves of coal. All kinds of cereals are grown on this fertile land; they cultivate such crops as cotton, hemp, mustard. Eastern Turkestan is one of the most ancient zones of gardening.

The Uigurs are the most ancient and numerous nation of Eastern Turkestan. The nation known to Europeans as the "Huns" and to Chinese as "Shung-nuh" is the Uigurs. Part of this nation lead a settled life already in the III-IV centuries B.C. and had an idea of town building, the art of sculpture, carpet-weaving, manufacturing hundreds of kinds of fabrics, etc. Many kinds of production were highly developed. And it is not accidental that it was namely the Uigurs who opened a trade

E A S T E R N T U R K I S T A N

В О С Т О Ч Н Ы Й Т У Р К Е С Т А Н





شرق - من حينه يكو شأ الى سيبيريا ، ووفقا لمساحتها الواسعة  
سعة كانت هذه الدولة عظيمة جبارة . وان جيش هذه الدولة  
ارة بالذات قد أوفق قبل ألفي سنة غزوا سكندر المكدوني ،  
دولة - ايدكوت - تأسس في تركستان الشرقية عدد من  
المستقلة مثل - الخانات التسعة ( القرون ٣ - ٧ ) ، وخاقان  
( القرون ٧ - ٩ ) ، والقره خانيين في اعوام ( ٨٧٠ - ١١٣٦ ) ؛  
بان ( ١٣١٥ - ١٥١٥ ) ؛ والسعيدية ( ١٥١٥ - ١٦٨٣ ) ؛ وخوجهجا -  
( ١٧٣٦ - ١٧٥٧ ) ؛ وباداوات ( ١٨٦٥ - ١٨٧٨ ) . لقد واصلت هذه  
تقاليد دولة ايدكوت .

في عام ١٧٦٠ احتل الغزاة المنشوريون - الصينيون تركستان  
ية ، ولكنهم لم يستطيعوا من التغلب عليها وقهرها ، ولم يتسن  
ذال إلا في عام ١٨٧٩ وذلك بفضل الموقف الموفق الذي تكرر  
لمعاهدات بتروغراد وبامير . ولكن بصرف النظر عن هذا ،  
النفال الوطني التصوري لشعوب تركستان الشرقية ضد لولونيا  
لال السنوات العثة التالية اكثر من ٤٠٠ مرة . ونتيجة لهذا  
ال تأسس هنا اكثر من خمسين دول . وقد تأسست احدى هذه  
في تركستان الشرقية في عام ١٩٤٤ واستمرت الى عام ١٩٤٩ ،  
هذه - الدولة الثورية في تركستان الشرقية . ان النضال الوطني -  
ري الذي تخوضه شعوب تركستان الشرقية اليوم ضد الدكتاتورية  
ية - البيروقراطية العاوية يعتبر استمرارا مباشرا لنضالها  
القرون العديدة في سبيل الاستقلال ، ومن اجل حقها في  
عيش حرة على ارض اجدارها .



الترکستان



شرقی ترکستان



Türkistanın güzel doğusuna güzel  
bir manzara. قەشقەردىن بىر مەنزىرە.



Qashqay. Yli  
yeti.

قەشقەي - ئىلى ئۆلايىتى

URKISTAN

ВОСТОЧНЫЙ ТУРКЕСТАН







rout between East and West. The first Uigur state of Idkut in Eastern Turkestan was set up three thousand years ago. The borders of that state stretched from east to West- from the Great China Wall to the shores of the Caspian Sea; from South to North from Hidikush to Siberia. In proportion to its territory the Idkut Empire was very powerful. And it was the Army of namely the Idkut power that rebuffed the troops of Alexandre the Great two thousand years ago.

After the fall of Idkut several independent states were formed in Eastern Turkestan, among them: the Nine Khanaks (IX-XVII centuries), Khakan al'Turk (VII-IX cent.), the Karakhanid (870-1130 A.D.), Kusan (1315 - 1515), Saiddia (1515-1683), Khojand (1730-1757), Badavlyat (1805-1878). All these states developed the traditions of the Idkut state.

In 1700 the Manchurian-Chinese invaders conquered Eastern Turkestan, but were unable to hold it. Only in 1879, thanks to favourable circumstances which took a favourable turn in connection with the Petrograd and the Pamir Agreements, they managed to hold it. In spite of all this, the national-liberation movement of Eastern Turkestan peoples against the colonizers broke out four hundred times in the course of the following 100 years. That struggle resulted in the formation of five states. One of them, which was proclaimed in Eastern Turkestan in 1944 and existed up to 1949 was the Eastern Turkestan Revolutionary state.

The National-Liberation struggle of the Eastern Turkestan peoples which they are waging against Maoist Military-Bureaucratic regime is an immediate continuation of their many-centuries struggle for national independence, for the right to live freely on the land of their ancestors.




الترکستان الش...



شرقی ترکستان



شہرقی تورکستاندا گوزول  
قہ پشہ قعدن بومہ نوزوہ .  
Türkistanın güzel  
undan bir manxara.



ensay. İli  
âyeti.

کەڭساي - ئاي ۋىلايىتى



rout between East and West. The first Uigur state of Idkut in Eastern Turkestan was set up three thousand years ago. The borders of that state stretched from east to West- from the Great China Wall to the shores of the Caspian Sea; from South to North from Hidikush to Siberia. In proportion to its territory the Idkut Empire was very powerful. And it was the Army of namely the Idkuts that rebuffed the troops of Alexandre the Great two thousand years ago.

After the fall of Idkut several independent states were formed in Eastern Turkestan, among them: the Nine Khanaks (IX-XVII centuries), Khakan al'Turk (VII-IX cent.), the Karakhanid Khanate (870-1130 A.D.), Kusan (1315 - 1515), Saidia (1515-1683), Khojand Khanate (1730-1757), Badavlyat (1805-1878). All these states developed the traditions of the Idkut state.

In 1700 the Manchurian-Chinese invaders conquered Eastern Turkestan, but were unable to hold it. Only in 1879, thanks to favourable circumstances which took a favourable turn in connection with the Petrograd and the Pamir Agreements, they managed to hold it. In spite of all this, the national-liberation movement of Eastern Turkestan peoples against the colonizers broke out four hundred times in the course of the following 100 years. That struggle resulted in the formation of five states. One of them, which was proclaimed in Eastern Turkestan in 1944 and existed up to 1949 was the Eastern Turkestan Revolutionary state.

The National-Liberation struggle of the Eastern Turkestan peoples which they are waging against Maoist Military-Bureaucratic regime is an immediate continuation of their many-centuries struggle for national independence, for the right to live freely on the land of their ancestors.


الترکستان



شرقی ترکستان



Türkistanın güzel  
dan bir manzara. .  
شہرقی تورکستاندا گوزل  
قہ بیٹہ قەدینی بۈرە نۆرۈه .



say. ʻli  
iyeti.

كەڭساي - ئىلى ۋىلايىتى

TURKISTAN

ВОСТОЧНЫЙ ТУРКЕСТАН





rout between East and West. The first Uigur state of Idkut in Eastern Turkestan was set up three thousand years ago. The borders of that state stretched from east to West- from the Great China Wall to the shores of the Caspian Sea; from South to North from Hidikush to Siberia. In proportion to its territory that Empire was very powerful. And it was the Army of namely that power that rebuffed the troops of Alexandre the Great two thousand years ago.

After the fall of Idkut several independent states were formed in Eastern Turkestan, among them: the Nine Khanaks (II-VII centuries), Khakan al'Turk (VII-IX cent.), the Karakhanids (870-1130 A.D.), Kusan (1315 - 1515), Saidia (1515-1683), Khodjakahan (1730-1757), Badavlyat (1805-1878). All these states developed the traditions of the Indkut state.

In 1700 the Manchurian-Chinese invaders conquered Eastern Turkestan, but were unable to hold it. Only in 1879, thanks to circumstances which took a favourable turn in connection with the Petrograd and the Pamir Agreements, they managed to hold it. In spite of all this, the national-liberation movement of Eastern Turkestan peoples against the colonizers broke out four hundred times in the course of the following 100 years. That struggle resulted in the formation of five states. One of them, which was proclaimed in Eastern Turkestan in 1944 and existed up to 1949 was the Eastern Turkestan Revolutionary state.

The National-Liberation struggle of the Eastern Turkestan peoples which they are waging against Maoist Military-Bureaucratic regime is an immediate continuation of their many-centuries struggle for national independence, for the right to live free on the land of their ancestors.





الى الشرق - من حينه يكو شيا الى سيبيريا، ووفقا لمساحتها الواسعة  
 الشاسعة كانت هذه الدولة عظيمة جبارة. وان جيش هذه الدولة  
 الجبارة بالذات قد اوفق قبل ألفي سنة غزوا سكندرا المقدوني،  
 وبعد دولة - ايدكوت - تأسس في تركستان الشرقية عدد من  
 الدول المستقلة مثل - الخانات التسعة (القرن ٣ - ٧)، وخاقان  
 الترك (القرن ٧ - ٩)، والقوه خا نيين في اعوام (٨٧٠ - ١١٣٦)،  
 وكوسان (١٣١٥ - ١٥١٥)، والسعيدية (١٥١٥ - ١٦٨٣)، وخوجهجا -  
 هان (١٧٣٦ - ١٧٥٧)، وباداوات (١٨٦٥ - ١٨٧٨). لقد واصلت هذه  
 الدول تقاليد دولة ايدكوت.

في عام ١٧٦٠ احتل الغزاة المنشوريون - الصينيون تركستان  
 الشرقية، ولكنهم لم يستطيعوا من التغلب عليها وقهرها. ولم يتسن  
 لهم هذا الا في عام ١٨٧٩ وذلك بفضل الموقف الموفق الذي تكرر  
 نتيجة لمعاهدات بتروغراد وبامير. ولكن بصرف النظر عن هذا،  
 اندلع النفال الوطني التحرري لشعوب تركستان الشرقية ضد اللولونيا  
 ليين خلال السنوات العثة التالية اكثر من ٤٠٠ مرة. ونتيجة لهذا  
 النضال تأسس هنا اكثر من خمس دول. وقد تأسست احدى هذه  
 الدول في تركستان الشرقية في عام ١٩٤٤ واستمرت الى عام ١٩٤٩،  
 وبعده هذه - الدولة الثورية في تركستان الشرقية. ان النضال الوطني -  
 التحرري الذي تخوضه شعوب تركستان الشرقية اليوم ضد الدكتاتورية  
 العسكرية - البيروقراطية العاوية يعتبر استمرارا مباشرا لنضالها  
 طوال القرون العديدة في سبيل الاستقلال، ومن اجل حقها في  
 ان تعيش حرة على ارض اجدارها.





## E A S T E R N T U R K E S T A N

(Brief historical and geographical information)

Present day Eastern Turkestan, which was called "Turkestan" in ancient Turkic and Arabic sources; "Toran" - in Persian sources; the West or Sinkiang (New Territory) - in Chinese; Sino-Turkestan in the Indian and British sources, is situated in Middle Asia. Total area of this territory comprises 1 million 700 thousand km<sup>2</sup> and borders with Soviet Central Asian republics and Kazakhstan - in the West; with Mongolia - in the North; with India, Tibet and Afghanistan - in the South; with China - in the East. Its population consists mainly of Turkic peoples - Uigurs, Kazakhs, Kirghiz, Tartars and totals 20 million people. Residing there are also 150 thousand Mongols, more than 50 thousand Dungans and other national minorities. They are all centralized in 12 vilayats (regions), 72 yezds and more than 600 districts and are engaged in farming, live-stock breeding and trade. Eastern Turkestan boasts of valuable reserves of natural resources. This land is rich in oil, uranium, tungsten, gold, diamond silver and reserves of coal. All kinds of cereals are grown on this very fertile land; they cultivate such crops as cotton, hemp, mustard. Eastern Turkestan is one of the most ancient zones of gardening.

The Uigurs are the most ancient and numerous nation of Eastern Turkestan. The nation known to Europeans as the "Huns" and to Chinese as "Shung-nuh" is the Uigurs. Part of this nation led a settled life already in the III-IV centuries B.C. and had an idea of town building, the art of sculpture, carpet-weaving, manufacturing hundreds of kinds of fabrics, etc. Many kinds of production were highly developed. And it is not accidental that it was namely the Uigurs who opened a trade



rout between East and West. The first Uigur state of Idkut in Eastern Turkestan was set up three thousand years ago. The borders of that state stretched from east to West- from the Great China Wall to the shores of the Caspian Sea; from South to North- from Hidikush to Siberia. In proportion to its territory that Empire was very powerful. And it was the Army of namely that power that rebuffed the troops of Alexandre the Great two thousand years ago.

After the fall of Idkut several independent states were formed in Eastern Turkestan, among them: the Nine Khanaks (III-VII centuries), Khakan al'Turk (VII-IX cent.), the Karakhanids (870-1130 A.D.), Kusan (1315 - 1515), Saidia (1515-1683), Khodja Jakahan (1730-1757), Badavlyat (1805-1878). All these states developed the traditions of the Indkut state.

In 1700 the Manchurian-Chinese invaders conquered Eastern Turkestan, but were unable to hold it. Only in 1879, thanks to circumstances which took a favourable turn in connection with the Petrograd and the Pamir Agreements, they managed to hold it. In spite of all this, the national-liberation movement of Eastern Turkestan peoples against the colonizers broke out four hundred times in the course of the following 100 years. That struggle resulted in the formation of five states. One of them, which was proclaimed in Eastern Turkestan in 1944 and existed up to 1949 was the Eastern Turkestan Revolutionary state.

The National-Liberation struggle of the Eastern Turkestan peoples which they are waging against Maoist Military-Bureaucratic regime is and immediate continuation of their many-centuries struggle for national independence, for the right to live freely on the land of their ancestors.






الترکستان الشرقیة



شرقی ترکستان

Doğu Türkistanın güzel tabiatından bir manzara. شەرقى تۈركستاننىڭ گۈزەل تەبىئەتىدىن بىر مەنزىرە.



Kensay. İli vilâyeti.

كەنساي - ئىلى ۋىلايىتى

EASTERN TURKISTAN

ВОСТОЧНЫЙ ТУРКЕСТАН




الترکستان الشرقي



شرقي تركستان

Doğu Türkistan kadim sivilizasyon ve hayvancılık bölgesidir.

شەرقى تۈركىستان قەدىمىي دېھقانچىلىق ۋە چارۋىچىلىق زونى



Bir Uyğur köyü. Doğu Türkistanda 1950-ide böyle 990 köy vardı ve 6 köylerde on binden fazla bahçe vardı.

بىر ئۇيغۇر يېزىسى شەرقى تۈركىستاندا 1950-يىللىرى پۈتكەن يېزىلاردا 990 يېزا بولۇپ، ئۇنىڭدا ئون مىڭدىن زىيادە باغ بار بولغان.

EASTERN TURKISTAN

ВОСТОЧНЫЙ ТУРКЕСТАН



الترکستان الشرقيّة



شرقي تركستان


Doğu Türkiستانın  
ev hayvanları.

شەرقى تۈركىستاننىڭ  
چارۋا ماللىرى



Atlar.

يىلقلار



Koyun ve keçiler. Bu ülkede  
1930 da 34 milyon baş koyun  
ve keçi vardı. Şimdi 21 milyon  
baş kalmışlar.

قوي - ئۆچكىلەر - بو  
ئىقلىمدا 1930 - يىللىرى 34  
مىليون باش قوي - ئۆچكىلەر بولغان  
ئىدى. ھازىر 21 مىليون باش قالدى

EASTERN TURKISTAN

ВОСТОЧНЫЙ ТУРКЕСТАН



شَرْقِي تَرْكِيستان

Uygurlar on kadam Türk milletlerinden biridir.

ئۇيغۇرلار ئەڭ قەدىمىي تۈركى خەلىقلەرنىڭ بىرى.



كۈچار ئۇيغۇرلارنى  
III - IV. يۈزىلى.

كۈچار ئۇيغۇرلىرى  
III - IV ئەسىر



كۈچار ئۇيغۇرلارنى  
1957. يىلى

كۈچار ئۇيغۇرلىرى  
1957 يىلى

EASTERN TURKISTAN

ВОСТОЧНЫЙ ТУРКЕСТАН



شَرْقِي تَرْكِسْتَان



مەرۋەت دوپپا



چىمەن دوپپا



بادام دوپپا



گىلەم دوپپا



ئۇيغۇر مىللى كىيىملىرىدىن: كىچىك كىيىملىرىدىن: 1. دوپپا - بۇنىڭ ئۈستىدىن ئوشۇق تۈزى بار 2. ئالتۇن تاج كەيكەن قىز  
 1) تاختىلەر - بۇلارنىڭ 30 دانەدىن ئارتۇقى بار 2) ئالتۇن تاختىلەر بىز كىيىملىرىمىز.

EASTERN TURKISTAN

ВОСТОЧНЫЙ ТУРКЕСТАН



ئۇيغۇر قول ھۈنەرلىرىدىن: Uyğur el işi:



توقولما مائا تاراغا چۈشۈردۈر - Kumaşları bezemek  
لىسغان باسما گۈل . için kullanılan  
motiflerden biri.



شَرْقِي تَرْكِسْتَان ٱلْتَرْكِسْتَان الشَّرْقِيَّة



Uyğur halısı

ئۇيغۇر گىلىمى



تولۇما تەزگابى

توقۇلۇش ھالىتى

36 ئۆرنەككە 100 دەن ئارتۇق قۇردە توقىلىدۇ. 36 ئۆرنەككە 100 دەن ئارتۇق قۇردە توقىلىدۇ. ۱۸۸۸-ئەسىردە دېيە دەۋرى ئىزىنى تىبە بازالىرىدا ئۇيغۇر مىللىتى ئىكەنلىكىنى ئىسپات قىلىشقا ناھايىتى مۇھىم قۇرۇلغان تارىخىي رىقابەت مەلۇماتى. 36 ئۆرنەككە 100 دەن ئارتۇق قۇردە توقىلىدۇ. ۱۸۸۸-ئەسىردە دېيە دەۋرى ئىزىنى تىبە بازالىرىدا ئۇيغۇر مىللىتى ئىكەنلىكىنى ئىسپات قىلىشقا ناھايىتى مۇھىم قۇرۇلغان تارىخىي رىقابەت مەلۇماتى. ۱۸۸۸-ئەسىردە دېيە دەۋرى ئىزىنى تىبە بازالىرىدا ئۇيغۇر مىللىتى ئىكەنلىكىنى ئىسپات قىلىشقا ناھايىتى مۇھىم قۇرۇلغان تارىخىي رىقابەت مەلۇماتى. ۱۸۸۸-ئەسىردە دېيە دەۋرى ئىزىنى تىبە بازالىرىدا ئۇيغۇر مىللىتى ئىكەنلىكىنى ئىسپات قىلىشقا ناھايىتى مۇھىم قۇرۇلغان تارىخىي رىقابەت مەلۇماتى.



A rare Kludus of HARMONY CARPETS circle 202 on regular service card

تولۇماتى ھازىرقى ھالىتى ۱۸۸۸-ئەسىردە دېيە دەۋرى ئىزىنى تىبە بازالىرىدا ئۇيغۇر مىللىتى ئىكەنلىكىنى ئىسپات قىلىشقا ناھايىتى مۇھىم قۇرۇلغان تارىخىي رىقابەت مەلۇماتى.


توقۇلۇپ پۈتكەن بۇ ئارقىمۇ ئۆرنەك.

EASTERN TURKISTAN

ВОСТОЧНЫЙ ТУРКЕСТАН



شرقى تركستان      التركستان الشرقى



Kuş tüyüyle  
bezenilmiş  
eyer

قوش بېشى ئىگەر -  
قوش پېيەنى يا سىلىمەر



Yelance sızmalı nasırlarla  
süslenmiş bakır güğüm

مىس ئاقسۇ - زەرنە قىقىش ئويۇلغان

EASTERN TURKISTAN

ВОСТОЧНЫЙ ТУРКЕСТАН






شرقى تركستان التركستان الشرقى



Türk millet-  
lerinden  
Uygurlar ilk  
darcak yuz-  
tlanmis mil-  
letler. Uygur-  
lardin unlu  
sehircileri 5-6  
yil once yap-  
ilmistir.



تۆركى خەلىقلرى  
ئىپتىدائۇيغۇرلار  
دەسلەپ ئوتراقلىشىپ  
سېناقورغان خەلق.  
ئۇلارنىڭ مەشھۇر  
ئىدىقۇت شەھىرى تۇ-  
شكەننى 5-6 مىڭ  
يىللارمۇ تۇرۇن سېلىنغان

1. ئىمام جەنپەرسادىق مازارى - خوتەن XI - ئەسىر ئىمام كافىر سادىقنىڭ تۇرۇشى - خوتەن، XI. يۈزىيل



2) مەككە جامىسى (قاسقەر) XVIII. يۈزىيل

مەككە جامىسى (قاسقەر) XVIII - ئەسىر

EASTERN TURKISTAN

ВОСТОЧНЫЙ ТУРКЕСТАН



الترکستان الشَّرْقِيَّة




شَرْقِي تَرْكِسْتَان

3) Turpan minarezi, 1773te  
yapilmiştir.  
Yükseliği  
73 metredir.



3) تۇرپان مینارې -  
1773 - يارمېنتان  
تېگىلى 73 مېتىر.



4) Kuchar camisinin içi.  
XIX. yüzyıl.

4. كۇچار جامەسىنىڭ ئىچى  
XIX - ئەسىر

EASTERN TURKISTAN

ВОСТОЧНЫЙ ТУРКЕСТАН



الترکستان الشرقیة




شرقی ترکستان

Biz bina medele,  
Turpan, VIII. yüzüit.



بوینا مورد پای  
تورپان VIII - نه سو



Uygur motiflerinden (Boule motiflerin  
halihazırda 160 çeşidi var.)

تۇرپان ئۆلكىسىدىكى  
بۇ يىلدا تۇرپان ئۆلكىسىدىكى


EASTERN TURKISTAN

ВОСТОЧНЫЙ ТУРКЕСТАН





„Ekker“ adli bir motif. ئىخكەر ئىسىملىك نەققىش



Sögüt yaprağına  
benzer bir motif.

قال پرونداق شەكلىدىكى  
نوبىسار.



الترکستان الشرقيتي شرقی ترکستان



Erki Uyghur  
kültüründen  
örnekler

قەدىمىي ئۇيغۇر مەدەنىيەتتىن نەقشەلەر.



بىرەر نەقىشلىرىدىن  
II-III. yüzül.

• مەلۇم قۇي • سۈرۈنلەردىن  
• II - III - نەقىش



قۇشاق ئېتىشىش  
تۈرپان مەدەنىيەتتىن

Mani  
devisnek.  
Tuzpan,  
III. yüzül.

EASTERN TURKISTAN

ВОСТОЧНЫЙ ТУРКЕСТАН





Uyghur muzik aletleri.

ئۇيغۇر موزىكىسىنىڭ چالغۇ ئىنسترومنى




قالون - مىلادىيە دىن بۇرۇن بار ئىدى. X - نەسىدە. Milattan evvel bellyadi X. yüzyilda obbu nasir Farabi mukem-mellestirmestir.



Bicax. En eski tabli çaldirardan biridir.

غىجەك - ئەڭ ئۇناتقۇچى چالغۇ




1) Dutar (tabli çaldir) 2) Ravay (Kashgar ravabi XVI. yüzyil) 3) Tambur (daru çaldir) 4) Akay (nafesli çalgu).

دوتتار - تىپىك تارلىق چالغۇ. 2 - داۋاپ - قەنىش (XVII. ئەسىر) 3 - قەمبۇر - سىلىق چالغۇ 4 - ئەي - پۈتەن پېشىن تۈزۈلى




ئىسكرىپكە Keman.





①

کتابچہ رخی ہر جلد و ڈولہ ش. Kitaplara bası yapmak.



②

1) Serili bası yapmak.  
2) Süsleme.

کتابچہ رخی ہر جلد و ڈولہ ش.  
کتابچہ رخی ہر جلد و ڈولہ ش.



شرقی ترکستان



باین نبی از اناس که اوله کما نمنی

وله عفر الله له

بک این بلان جلیب میانه بوکان اینانا



نیا بیکر ایمر که بیکه بوکان اینانا

Kitaplardaxi tasimler  
(taukli-leri). XVI. yuzul

کتابلاردکی سوروت  
نه سنه

EASTERN TURKISTAN

ВОСТОЧНЫЙ ТУРКЕСТАН

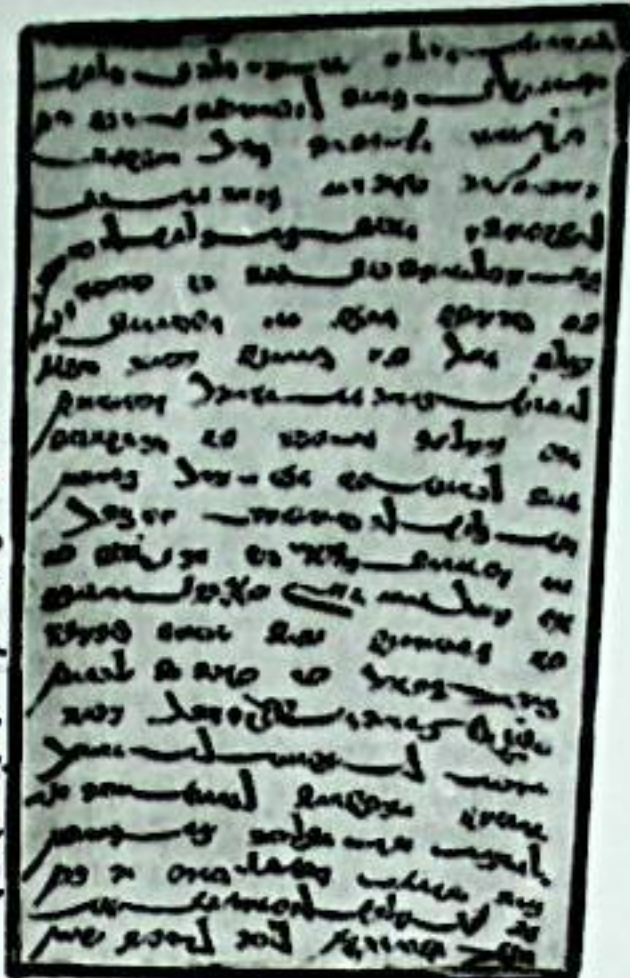




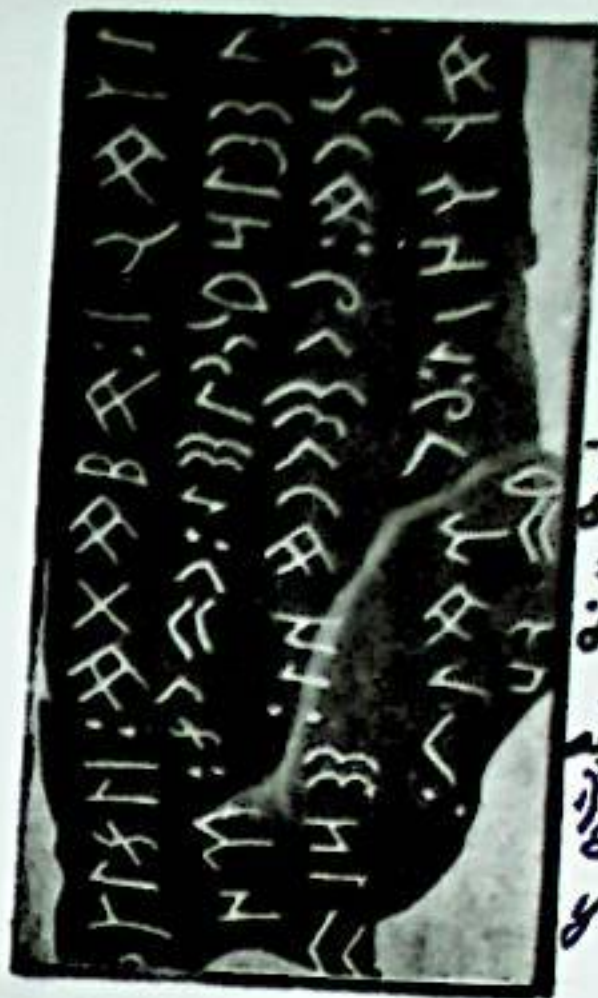
شَرْقِي تَرْكِسْتَان التَّرْكِسْتَان الشَّرْقِيَّة



ئۇيغۇر يېزىقلىرى: Uyghur yazıqları eserleri



2. ئۇيغۇر يېزىقى  
۷- ئەسىرغىچە -  
دەپ دەن XVIII  
ئەسىرگىچە  
2) Uyghur yazı-  
sı (Milattan  
önceki V. yüz  
yıldan XVIII.  
asra kadar).

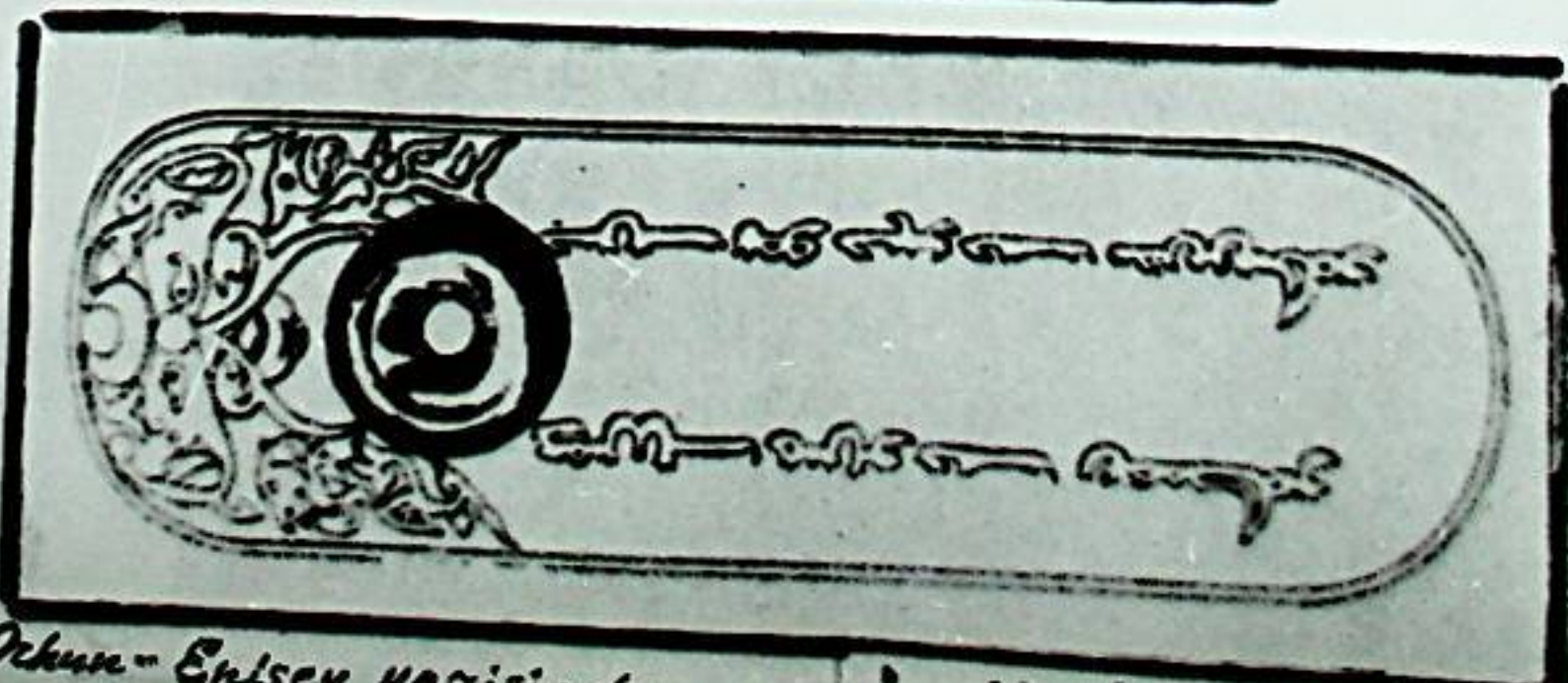


1. ئۇيغۇر  
يېزىقى  
قىلغۇچى  
۱۱- ئەسىردىن  
۸- ئەسىر  
غىچە دەپ  
1) Oghun-  
Enisey  
yazısi.



3) Arap yazısı  
(X. yüz yıldan  
günümüze  
kadar).

3. ئەرەب يېزىقى  
۸- ئەسىرغىچە -  
دەپ دەن مازىرغىچە



Oghun-Enisey yazısından  
qet.

ئۇيغۇر يېزىقى - پەنە يېزىقىنىڭ نەرسى

EASTERN TURKISTAN

ВОСТОЧНЫЙ ТУРКЕСТАН



الترکستان الشرقیة




شرقی ترکستان

Uygur halk (milli) sanati.

ئۇيغۇر خەلق سەنئىتى

Timbal va  
tuzna  
qalmaq.



ئاغراسۇناي چېلىش



Timbal refaxatindesi  
"Sadiyne" oyma.

Tashkent shahri, 1950 y. ch.

ئاغزىغا ئوينىلىدىغان  
مۇشۇ ئىزدە تۇسۇلى  
بارىقىچە تەسۋىر


EASTERN TURKISTAN

ВОСТОЧНЫЙ ТУРКЕСТАН



شرقی ترکستان

الترکستان الشرقي



جوگوئىكى يېڭى ئۇيغۇر مىللى  
سەنئەتىدىن بىر كۆرۈنۈش

Çagdas yeni Uygur milli  
sanatından bir görünüş

2

EASTERN TURKISTAN

ВОСТОЧНЫЙ ТУРКЕСТАН



شَرْقِي تَرْكِسْتَان التَّرْكِسْتَان الشَّرْقِيَّة



بيۇك ئۇيغۇر ئېلىقۇن دولىتىنىڭ شۆھرەتلىك خاھلىرىدىن بىرى - ئالىپ ئارسا نىخان . X - ئەسىر ، تۇرپان . بىزى Alp Arslan han . X . yuxul , Turpan .  
 Buyuk Uyguz devleti Idikutun Şanlı hanlarından (padışahlardan) bizi Alp Arslan han . X . yuxul , Turpan .

EASTERN TURKISTAN

ВОСТОЧНЫЙ ТУРКЕСТАН



شرقى تركستان التركستان الشرقى



مىللى قەھرىمانلىرىمىز  
تارىخىدىن :  
مىللى كەھرىمانلىرىمىز  
تارىخىدىن :



قەھرىمانىمىز - مەنبۇر - شىنجاڭنى باسقۇنچىلىققا قارشى 1760 - يىلى مەككە قەدىمكى ئوردىسىنى قەھرىمانى  
 ئىسپان - 1760تا مانچۇ ۋە قىز ئىستىلا - قىلچىلىرىنىڭ قارشىلىقىدا  
 قىلچىلىرىنىڭ قارشىلىقىدا قەھرىمانى قەھرىمانى قەھرىمانى قەھرىمانى

EASTERN TURKISTAN

ВОСТОЧНЫЙ ТУРКЕСТАН



الترکستان الشرقي



شرقي تركستان

ملى قەھرىمانلىرىمىز قارىمىن:



مادىرىپالتان - ئۇيغۇر مىللى قەھرىمانى . 1860 - يىلى .  
Saadullah Khan - Uyghur milli qahramani, 1860. yil.

EASTERN TURKISTAN

ВОСТОЧНЫЙ ТУРКЕСТАН



الترکستان الشرقيتی



شرقی ترکستان



Geni Batuz - 1944 teci - غېنى باتوز -

milli mücadele  
Kahramani.

1944. يىلىدىكى مىللى كۆرۈشنىڭ  
قەھرىمانى

EASTERN TURKISTAN

ВОСТОЧНЫЙ ТУРКЕСТАН



الترکستان الشرقیة



شرقی ترکستان



Doğu Türki-  
stan Bağımsiz İslam  
Cumhuriyeti'nin devlet  
arması.  
Kashgar, 1933yıl

شرقی ترکستان  
استقلال اسلام  
جمهورییتسینک  
دولت گبرنی .  
قه فقه ر. 1933-  
یل .



شرقی ترکستان استقلال اسلام  
نیه مه پنه ن نه زالی . قه فقه ر. 1933-  
Doğu Türki-  
stan Bağımsiz İslam  
Cumhuriyeti icra komitesinin üyeleri  
Kashgar, 1933. yıl


EASTERN TURKISTAN

ВОСТОЧНЫЙ ТУРКЕСТАН





شَرْقِي تَرْكِسْتَان ۋە تَرْكِسْتَان شَرْقِي



شەرقىي تۈركىستان ئىستىقلال ئىسىمىمۇ جۇمھۇرىيىتى دولەت پۈتۈلى. قەشقەر، 1933 - يىلى.  
 Doğu Türkistan Bağımsız İslam Cumhuriyeti.  
 Kashigar, 1933. yil.


EASTERN TURKISTAN  
 HATS

ВОСТОЧНЫЙ ТУРКЕСТАН





دءارن رئیس احمد افندم جنابا رینك چوپو ك بئدار افشار مارا  
دهسم صا ائیر دسی 1948/1



شرفی ترکستان نئقبای چوهریستی تاربا لایا بی وئلا په ك خادسلسرینك  
مؤلفات روسای نئ خند خان قاستی بیا چو شكمن سردرئی. جومك 1948 یل

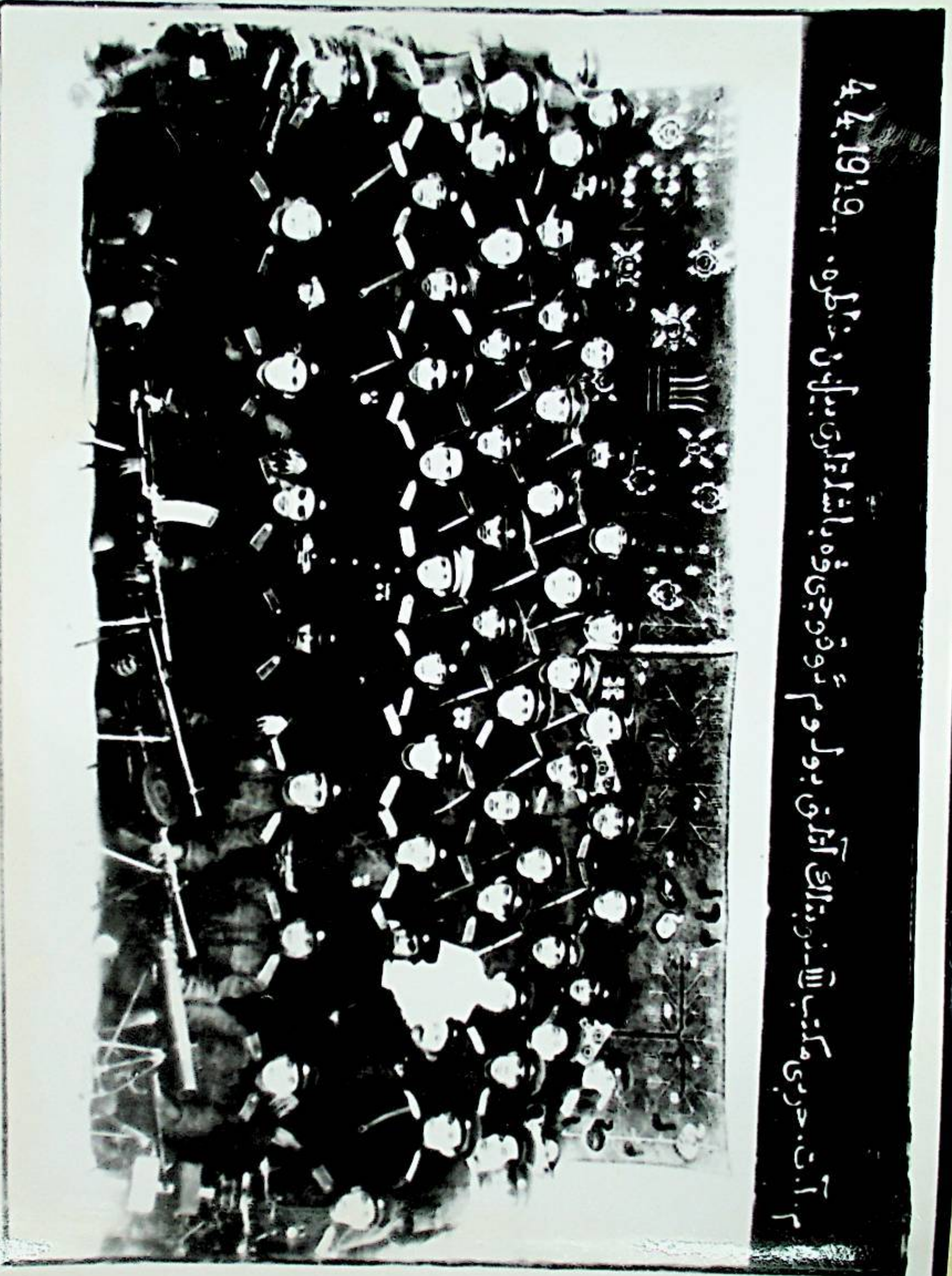
Doğu Türkistan Bogunsiz Cumhuriyeti Tazelagatay de  
(vilayeti) yetkilileri hünümet basbagatay i Ahmetcan  
Kasim ile beraber görünuver. Bögüsen. 1948. yil.



شرقى تركستان  
التركستان الشرقى



Reyziyeci Pagan Tashkentian milli muvafaq ovlusu  
Steaklavindan Ric grup.



آت. حربى مكاتب الله زور. آلك آلق بولوم روقو چى وە باشا تارى بىلەن خايطو. 4.4.1919

EASTERN TURKISTAN


ВОСТОЧНЫЙ ТУРКЕСТАН



الترکستان الشرقيّة



شرقي تركستان



تنتاڭزى شەرقىي تۈركىستان نى سەلەي مۇداپىئە قىلىۋاتقان كۆرۈنۈش. 1945 - يىلى. غۇلجا شەھىرى. خەلق سەھنىسى. 1945. يىلى.  
Devizinci Döyü Türkistanını selail müdafiye qiluvatan körunüş. 1945 - yil. Gulja şəhəri. Xəlc səhnişisi. 1945. yil.

EASTERN TURKISTAN

ВОСТОЧНЫЙ ТУРКЕСТАН



شرقی ترکستان



1944-1949) alen ve günüş nişanları - 1944 - 1949) ۱۹۴۹) شەرقىي تۈركىستان جۇمھۇرىيىتىنىڭ (۱۹۴۹) ئالتۇن ۋە كۆمۈش نىشانلىرى .



EASTERN TURKISTAN

ВОСТОЧНЫЙ ТУРКЕСТАН




الترکستان الشرقیة

شرقی ترکستان



خبر فی نور کسنان ۱۹۴۵ اورین انقلابیچیل باشلار



۱۹۴۶ یی

شەرقى تۈركىستان ئىنقىلابچىل دىنار رەسىمى تىنىق 1-بىل 1946 يىلى. *Şərq Türcistanın davamci gençler teşkilatının üyeliş cürdani ve caxeti, 1946yil.*

EASTERN TURKISTAN

ВОСТОЧНЫЙ ТУРКЕСТАН



الترکستان الشرقي



شرقی ترکستان



دویوق № 211

سز تلایعاصم و حلیمو شاق-رقی نورکستان جومهوریتیم تارباغانسای ولایتینک  
وانی احکام سینیکی عوجا و لوکلر کیتیمینکی بولوب بهاسکولاندیکیز.  
بویروقتی تابشرب نیلش بلن نوز وظیفه کزنی مسلولک  
نازاد شاقرقی تورکستان جمهوریتی تارباغانسای ولایتینک

1946نجی یلی 3-نجی دئیوکل  
مصلح  
مستول کاتیب:  
نادر لاریو لیمی جلالیغیز  
مصلح  
مصلح

مخلق داوازی گیزیشی مطبوعسی. زانک: 500 بول.

شرقی تورکستان حکومت بویروغین  
بیرنه مونه . چوجه ک . 1946 - ییل .  
Doğu Türkistanin hükümet Amirlerinden  
Bir örneç. Föğüçer Şehri, 1946. yıl


EASTERN TURKISTAN

ВОСТОЧНЫЙ ТУРКЕСТАН





ختاپنىڭ زۇلۇم ۋە پاجىئە لىرىدىن :  
Çinin getirdiği zulüm ve faciialardan:



ئۇيغۇر خەلقىنىڭ قىسسىسى ۋە ئۇيغۇر تارىخىدا  
Uygur halkinin yurtse- نازۇگۇرغى دارغا كېلىشى ۋە ئۇيغۇر  
vez kizi cibargumun elaragga + غولجا . 1828 . يىلى .  
cina çekilmesi. Gulca sepi, 1828. yıl.





الترکستان الشرقیة



شرقی ترکستان

Çinin getirdiği zulüm  
ve fecialardan

ختاينىڭ زولوم ۋە  
فاجىئەلىرىدىن



مەرخىل قىناشلار بىلەن ئۆلتۈرۈلۈپ قۇرۇق قاشقانغان مەخپۇسلەرنىڭ  
جەسەدلىرى. قۇلجا شەھىرى، 1944-يىلى.  
Cesitli işkencelerle ölümlük  
kuyulara birakilmis esizlerin cesetleri.  
Gulca şehri, 1944.yil.

EASTERN TURKISTAN

ВОСТОЧНЫЙ ТУРКЕСТАН





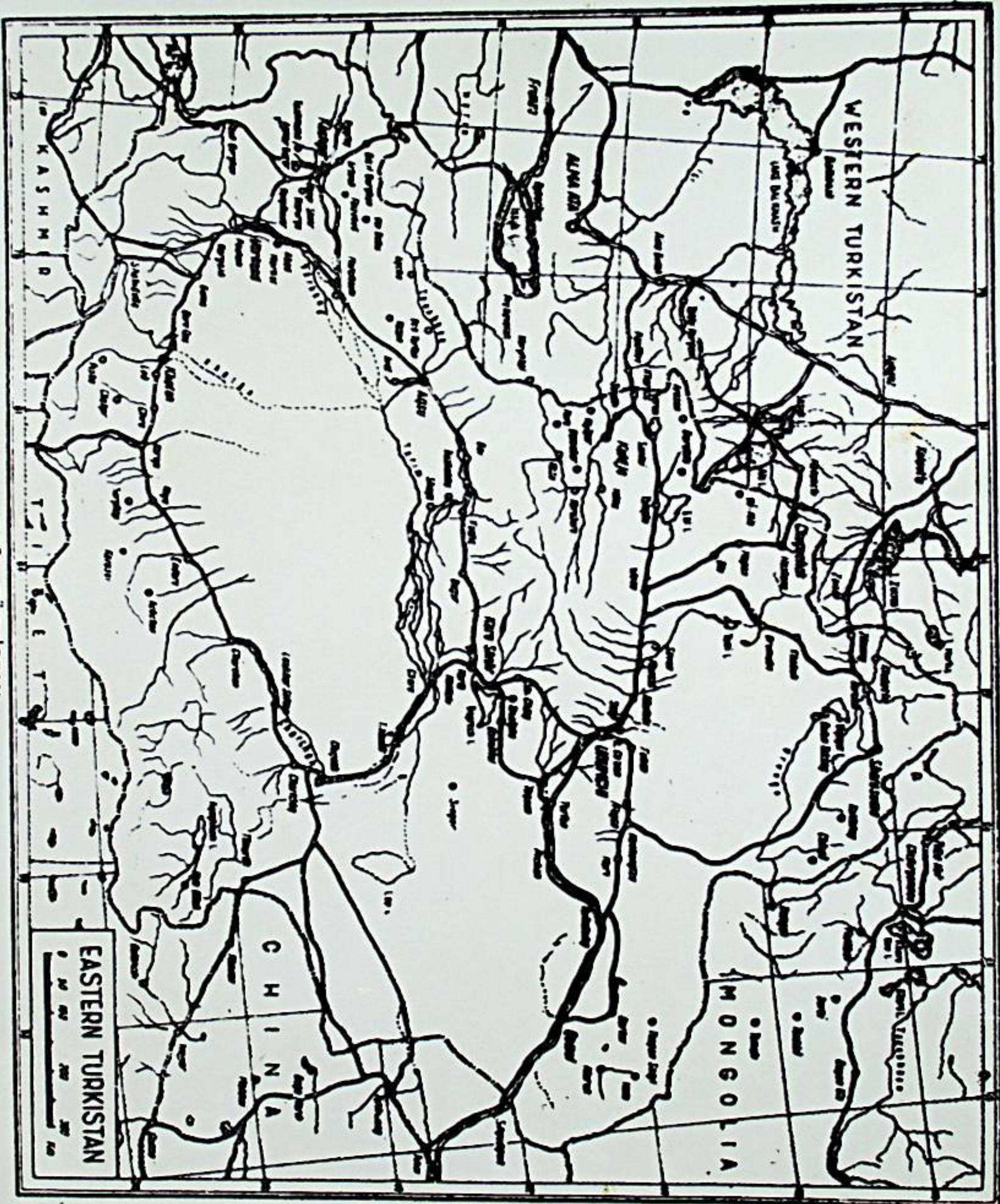
## Doğu Türkistan

(Kısa tarihî ve coğrafi bilgi)

Kadim Türk ve Arap kaynaklarında Türkistan (Uygurya), İran kaynaklarında Turan, Çin kaynaklarında Batı ya Sinsyan (yeri arazi), Hint ve İngiliz kaynaklarında Çayn-Türkistan adlandırılan bugünkü Doğu Türkistan Merkezi Asyada yerleşmiştir. Bu arazinin toplam yüzölçümü 1 milyon 710 bin kilometre karedir, kenarları batıda Sovyet Orta Asyası ve Kazakistanla, kuzeyde Moğolistanla, doğuda Çinle, güneyde Hindistanla, Tibetle ve Afganistanla sınırdadır. Nüfusu başlıca olarak Uygurlardan ve Kazaklardan, Kırgızlardan, Tatarlardan ibarettir, toplam sayısı da 10 milyondan fazladır. Burada hem de 150 bine kadar Moğollar, 50 binden fazla Tungganlar ve başka küçük milletler yaşamaktadır. Bunların hepsi on iki ile (bölgeye), yetmiş üç kazaya, altı yüzden fazla ilçeye (muntakaya) merkezlenmiştir ve çiftçilikle, hayvancılıkla, ticaretle meşguldür. Doğu Türkistan'da petrol, uranyum, volfram, altın, elmas, gümüş ve kömür istokları çok boldur. Bu bereketli ülkede çeşitli buğdaygiller yetiştiriliyor, pamuk, kenevir, kara hardal gibi bitkiler üretiliyor. Doğu Türkistan en kadim meyvacılık bölgelerinden biridir.

Doğu Türkistanın kadim yerli ve en sayısı çok ulusu Uygurlardır. Avrupalılar Hunlar, Çinliler Sung-nu adlandıran millet şu Uygurlardır işte. Bu ulusun bir kısmı artık Milattan önceri üçüncü-ikinci yüzyıllarda yurtlanmıştır ve şehirciliği, heykelticilik sanatını, halıcılığı, yüz çeşitli kumaş imal etmeği ve başkalarını biliyordu. Üretimin bu çeşitli dalları gelişmenin en yüksek seviyesine varmıştır. Bunun için de Uygurların ilk olarak Doğu ile Batının arasında ticaret yolunu açtığı bir tesadüf değildir.





DOĞU TÜRKİSTAN

EASTERN TURKISTAN

CHINA

MONGOLIA

WESTERN TURKISTAN

KASHGAR

YARKAND

KHOTAN

ALAI

AMUR

IRTIŞ

YULBUK

CHIRCHIK

ANGREN

FERGANA

SAKARYA

CHIRCHIK

ANGREN

FERGANA

SAKARYA

CHIRCHIK

ANGREN

FERGANA

SAKARYA

CHIRCHIK

ANGREN

FERGANA

SAKARYA

CHIRCHIK

ANGREN

FERGANA

SAKARYA

CHIRCHIK

ANGREN

FERGANA

SAKARYA

CHIRCHIK

ANGREN

FERGANA

SAKARYA

CHIRCHIK

ANGREN

FERGANA

SAKARYA

CHIRCHIK

ANGREN

FERGANA

SAKARYA

CHIRCHIK

ANGREN

FERGANA

SAKARYA

CHIRCHIK

ANGREN

FERGANA

SAKARYA

CHIRCHIK

ANGREN

FERGANA

SAKARYA

CHIRCHIK

ANGREN

FERGANA

SAKARYA

CHIRCHIK

ANGREN

FERGANA

SAKARYA

CHIRCHIK

ANGREN

FERGANA

SAKARYA

CHIRCHIK

ANGREN

FERGANA

SAKARYA

CHIRCHIK

ANGREN

FERGANA

SAKARYA

CHIRCHIK

ANGREN

FERGANA

SAKARYA

CHIRCHIK

ANGREN

FERGANA

SAKARYA

CHIRCHIK

ANGREN

FERGANA

SAKARYA

CHIRCHIK

ANGREN

FERGANA

SAKARYA

CHIRCHIK

ANGREN

FERGANA

SAKARYA

CHIRCHIK

ANGREN

FERGANA

SAKARYA