

شەنجاڭ ئۇيغۇر ئاپتونوم رايونى
خەرىتىلەر توپلىمى



UGUY

يېشىل: دېڭىز

كۆكۈچ: دەريا

شمال

غەرب

شەرق

جەنۇب

قىزىل: تاغ

سېرىق: قۇملۇق



مۇقەددىمە خەرىتە

3-2	جۇڭگونە مەمۇرىي رايونلىرى
5-4	شىنجاڭنىڭ مەمۇرىي رايونلىرى
7-6	جۇڭگو شىنجاڭ ۋە تارىخىي دۆلەتلەر
9-8	شىنجاڭنىڭ شىنشىي ھەمكار مەمۇرىي
11-10	شىنجاڭنىڭ يەر تۈزۈلۈشى
13-12	شىنجاڭنىڭ كىلىماتى
15-14	شىنجاڭنىڭ مۇسسىمىسى
17-16	شىنجاڭنىڭ يېتىلگۈچ ئۆسۈملۈكلىرى
19-18	شىنجاڭدىكى يەر ئىشلىتىش
21-20	شىنجاڭنىڭ ئېنېرگىيە بايلىقلىرى
23-22	شىنجاڭنىڭ ئاتىشى (1)
25-24	شىنجاڭنىڭ ئاتىشى (2)
27-26	شىنجاڭنىڭ ساھەلچىلىكى
29-28	شىنجاڭ ئىشەنچلىك تۈزۈلۈش شەرتى

رايونلار خەرىتىسى شەرتلىك بەلگىلەر

ئۆزبېكىستان شەھىرى	
35-34	ئۆزبېكىستان شەھىرى مەمۇرىي رايونلىرى
37-36	ئۆزبېكىستان شەھىرىنىڭ يەر تۈزۈلۈشى
39-38	ئېلىستان رايونى، سەيباغ رايونى
41-40	يېڭىشەھەر رايونى، ئۈمىدكەن رايونى
43-42	شىسكۇ رايونى، مۇڭغۇل رايونى
45-44	داۋانچىك رايونى، ئۆزبېكىستان شەھىرى
48-46	ئۆزبېكىستان شەھىرى رايونى
ئازىي شەھىرى	
51-50	ئازىي شەھىرى مەمۇرىي رايونلىرى
53-52	ئازىي شەھىرىنىڭ يەر تۈزۈلۈشى
55-54	سەيباغ رايونى، ئازىي رايونى
57-56	خەرىتىدىكى رايون، ئازىي رايونى
58	ئازىي شەھىرى رايونى
ئۇيغۇر ئاپتونوم رايونى	
61-60	ئۇيغۇر ئاپتونوم رايونى مەمۇرىي رايونلىرى
63-62	ئۇيغۇر ئاپتونوم رايونىنىڭ يەر تۈزۈلۈشى
65-64	ئۇيغۇر شەھىرى
67-66	پىچان ناھىيىسى
69-68	ئولسۇن ناھىيىسى
70	ئۇيغۇر شەھىرى رايونى
ئۆزبېك ئاپتونوم رايونى	
73-72	ئۆزبېك ئاپتونوم رايونى مەمۇرىي رايونلىرى
75-74	ئۆزبېك ئاپتونوم رايونىنىڭ يەر تۈزۈلۈشى
77-76	ئۆزبېك شەھىرى

79-78	بازىلىق قازاق ئاپتونوم ناھىيىسى
81-80	ئارا ئۆلكە ناھىيىسى
82	ئۆزبېك شەھەر رايونى
سەنئەت خۇيزۇ ئاپتونوم رايونى	
85-84	سەنئەت خۇيزۇ ئاپتونوم رايونى مەمۇرىي رايونلىرى
87-86	سەنئەت خۇيزۇ ئاپتونوم رايونىنىڭ يەر تۈزۈلۈشى
89-88	سەنئەت شەھىرى
91-90	ئۆلكە شەھىرى
93-92	سەنئەت شەھىرى
95-94	ئۆزبېك ناھىيىسى
97-96	مەنەن ناھىيىسى
99-98	گۇچۇڭ ناھىيىسى
101-100	جىسار ناھىيىسى
103-102	مەنەن قازاق ئاپتونوم ناھىيىسى
104	سەنئەت شەھەر رايونى
بۇرۇلتاغ ناھىيىسى	
107-106	بۇرۇلتاغ ناھىيىسى مەمۇرىي رايونلىرى
109-108	بۇرۇلتاغ ناھىيىسىنىڭ يەر تۈزۈلۈشى
111-110	بۇرۇلتاغ شەھىرى
113-112	جىڭ ناھىيىسى
115-114	ئارشاڭ ناھىيىسى
116	بۇرۇلتاغ شەھەر رايونى
بەنەسلىق ناھىيىسى	
119-118	بەنەسلىق ناھىيىسى مەمۇرىي رايونلىرى
121-120	بەنەسلىق ناھىيىسىنىڭ يەر تۈزۈلۈشى
123-122	گۈزەل شەھىرى
125-124	بۆگۈز ناھىيىسى
127-126	ئۆزبېك ناھىيىسى
129-128	چەتلىق ناھىيىسى
131-130	چەرچەن ناھىيىسى
133-132	بەنەسلىق خۇيزۇ ئاپتونوم ناھىيىسى
135-134	خېجىك ناھىيىسى
137-136	خۇجۇت ناھىيىسى
139-138	بەنەسلىق ناھىيىسى
140	كۆرۈك شەھەر رايونى
ئاقسۇ ئاپتونوم رايونى	
143-142	ئاقسۇ ئاپتونوم رايونى مەمۇرىي رايونلىرى
145-144	ئاقسۇ ئاپتونوم رايونىنىڭ يەر تۈزۈلۈشى
147-146	ئاقسۇ شەھىرى
149-148	ئاقسۇ ناھىيىسى
151-150	كۆنەن ناھىيىسى
153-152	شايار ناھىيىسى

155-154	ئاقسۇ ناھىيىسى
157-156	باي ناھىيىسى
159-158	ئۆزبېك ناھىيىسى
161-160	ئاقسۇ ناھىيىسى
163-162	گەنس ناھىيىسى
164	ئاقسۇ شەھەر رايونى
قارمىقىدا تۇرىدىغان ئاپتونوم رايونلار	
167-166	قارمىقىدا تۇرىدىغان ئاپتونوم رايونلار مەمۇرىي رايونلىرى
169-168	قارمىقىدا تۇرىدىغان ئاپتونوم رايونلارنىڭ يەر تۈزۈلۈشى
171-170	ئاقسۇ شەھىرى
173-172	ئاقسۇ ناھىيىسى
175-174	ئاقسۇ ناھىيىسى
177-176	ئاقسۇ ناھىيىسى
178	ئاقسۇ شەھەر رايونى
قارمىقىدا تۇرىدىغان ئاپتونوم رايونلار	
181-180	قارمىقىدا تۇرىدىغان ئاپتونوم رايونلار مەمۇرىي رايونلىرى
183-182	قارمىقىدا تۇرىدىغان ئاپتونوم رايونلارنىڭ يەر تۈزۈلۈشى
185-184	قارمىقىدا تۇرىدىغان ئاپتونوم رايونلارنىڭ يەر تۈزۈلۈشى
187-186	قارمىقىدا تۇرىدىغان ئاپتونوم رايونلارنىڭ يەر تۈزۈلۈشى
189-188	قارمىقىدا تۇرىدىغان ئاپتونوم رايونلارنىڭ يەر تۈزۈلۈشى
191-190	يېڭىشەھەر ناھىيىسى
193-192	پۈتكەن ناھىيىسى
195-194	بەنەسلىق ناھىيىسى
197-196	قارمىقىدا تۇرىدىغان ئاپتونوم رايونلارنىڭ يەر تۈزۈلۈشى
199-198	مەنەن ناھىيىسى
201-200	بۇرۇلتاغ ناھىيىسى
203-202	بۇرۇلتاغ ناھىيىسى
205-204	مەنەن ناھىيىسى
207-206	قارمىقىدا تۇرىدىغان ئاپتونوم رايونلارنىڭ يەر تۈزۈلۈشى
208	قارمىقىدا تۇرىدىغان ئاپتونوم رايونلارنىڭ يەر تۈزۈلۈشى
خوتەن ئاپتونوم رايونى	
211-210	خوتەن ئاپتونوم رايونى مەمۇرىي رايونلىرى
213-212	خوتەن ئاپتونوم رايونىنىڭ يەر تۈزۈلۈشى
215-214	خوتەن شەھىرى
217-216	خوتەن ناھىيىسى
219-218	قارمىقىدا تۇرىدىغان ئاپتونوم رايونلارنىڭ يەر تۈزۈلۈشى
221-220	كۆنەن ناھىيىسى
223-222	لوپ ناھىيىسى
225-224	چىرا ناھىيىسى
227-226	كېرىيە ناھىيىسى
229-228	ئاقسۇ ناھىيىسى
230	خوتەن شەھەر رايونى

ئاقسۇ ئاپتونوم رايونى	
233-232	ئاقسۇ ئاپتونوم رايونى مەمۇرىي رايونلىرى
235-234	ئاقسۇ ئاپتونوم رايونىنىڭ يەر تۈزۈلۈشى
237-236	ئاقسۇ ئاپتونوم رايونىنىڭ يەر تۈزۈلۈشى
239-238	ئاقسۇ شەھىرى
241-240	كۆنەن شەھىرى (ئاقسۇ شەھەر رايونى)
243-242	ئاقسۇ ناھىيىسى
245-244	چاچىڭ شەھەر ئاپتونوم ناھىيىسى
247-246	قارمىقىدا تۇرىدىغان ئاپتونوم رايونلارنىڭ يەر تۈزۈلۈشى
249-248	قارمىقىدا تۇرىدىغان ئاپتونوم رايونلارنىڭ يەر تۈزۈلۈشى
251-250	كۆنەن ناھىيىسى
253-252	بۇرۇلتاغ ناھىيىسى
255-254	ئېكس ناھىيىسى
257-256	ئاقسۇ ناھىيىسى
258	ئاقسۇ شەھەر رايونى
ئاقسۇ ئاپتونوم رايونى	
261-260	ئاقسۇ ئاپتونوم رايونى مەمۇرىي رايونلىرى
263-262	ئاقسۇ ئاپتونوم رايونىنىڭ يەر تۈزۈلۈشى
265-264	چۆچەك شەھىرى
267-266	شەخۇ شەھىرى
269-268	بۇرۇلتاغ ناھىيىسى
271-270	سەيباغ ناھىيىسى
273-272	ئاقسۇ ناھىيىسى
275-274	چاچىڭ ناھىيىسى
277-276	بۇرۇلتاغ ناھىيىسى
278	چۆچەك شەھەر رايونى
ئاقسۇ ئاپتونوم رايونى	
281-280	ئاقسۇ ئاپتونوم رايونى مەمۇرىي رايونلىرى
283-282	ئاقسۇ ئاپتونوم رايونىنىڭ يەر تۈزۈلۈشى
285-284	ئاقسۇ شەھىرى
287-286	بۇرۇلتاغ ناھىيىسى
289-288	كۆنەن ناھىيىسى
291-290	بۇرۇلتاغ ناھىيىسى
293-292	قارمىقىدا تۇرىدىغان ئاپتونوم رايونلارنىڭ يەر تۈزۈلۈشى
295-294	چەتلىق ناھىيىسى
297-296	جىسار ناھىيىسى
298	ئاقسۇ شەھەر رايونى
ئاقسۇ ئاپتونوم رايونى	
301-300	شەخۇ شەھىرى (ئاقسۇ شەھەر رايونى)
303-302	قارمىقىدا تۇرىدىغان ئاپتونوم رايونلارنىڭ يەر تۈزۈلۈشى
305-304	ئاقسۇ شەھىرى
307-306	چۆچەك شەھىرى



3

2



روسىيە

- ۋەتەن تارىخى: روسىيە فېدېراتسىيەسى
- پەيتىخى: ماسكۋ
- ۋەتەن تەرىپى: ۱7 مىليون ۷۰۰ مىڭ ۴۰۰ كىشى
- ۋەتەن كۆلىمى: 17 مىليون ۷۰۰ مىڭ ۴۰۰ كىلومېتىر كۋادرات
- ۋەتەن تىلى: روس تىلى
- ۋەتەن دىنى: ئۆزبېك ئىسلامى
- ۋەتەن ۋەزىيىتى: ۱۹۹۱-يىلى ۹-ئايدا ۱۱ دۆلەت ۋە ۲۱ ئۆلكىنى قاپلىدى
- ۋەتەن سىرتقى ئىشلار: ۱۹۹۱-يىلى ۱۲-ئايدا ۲۱ ئۆلكىنى قاپلىدى

قازاقىستان

- ۋەتەن تارىخى: قازاقىستان جۇمھۇرىيىتى
- پەيتىخى: نۇر-سۇلتان
- ۋەتەن تەرىپى: ۱۱ مىليون ۲۰۰ مىڭ ۲۰۰ كىشى
- ۋەتەن كۆلىمى: ۱۱ مىليون ۲۰۰ مىڭ ۲۰۰ كىلومېتىر كۋادرات
- ۋەتەن تىلى: قازاق تىلى
- ۋەتەن دىنى: ئۆزبېك ئىسلامى
- ۋەتەن ۋەزىيىتى: ۱۹۹۱-يىلى ۱۲-ئايدا ۱۱ دۆلەت ۋە ۲۱ ئۆلكىنى قاپلىدى
- ۋەتەن سىرتقى ئىشلار: ۱۹۹۱-يىلى ۱۲-ئايدا ۱۱ دۆلەت ۋە ۲۱ ئۆلكىنى قاپلىدى

ئۆزبېكىستان

- ۋەتەن تارىخى: ئۆزبېكىستان جۇمھۇرىيىتى
- پەيتىخى: تاشكەنت
- ۋەتەن تەرىپى: ۲۸ مىليون ۴۰۰ مىڭ ۴۰۰ كىشى
- ۋەتەن كۆلىمى: ۲۸ مىليون ۴۰۰ مىڭ ۴۰۰ كىلومېتىر كۋادرات
- ۋەتەن تىلى: ئۆزبېك تىلى
- ۋەتەن دىنى: ئۆزبېك ئىسلامى
- ۋەتەن ۋەزىيىتى: ۱۹۹۱-يىلى ۹-ئايدا ۱۱ دۆلەت ۋە ۲۱ ئۆلكىنى قاپلىدى
- ۋەتەن سىرتقى ئىشلار: ۱۹۹۱-يىلى ۹-ئايدا ۱۱ دۆلەت ۋە ۲۱ ئۆلكىنى قاپلىدى

مونغۇلىيە

- ۋەتەن تارىخى: مونغۇلىيە جۇمھۇرىيىتى
- پەيتىخى: اولان باتۇر
- ۋەتەن تەرىپى: ۳ مىليون ۲۰۰ مىڭ ۲۰۰ كىشى
- ۋەتەن كۆلىمى: ۳ مىليون ۲۰۰ مىڭ ۲۰۰ كىلومېتىر كۋادرات
- ۋەتەن تىلى: مونغۇل تىلى
- ۋەتەن دىنى: مونغۇل ئىسلامى
- ۋەتەن ۋەزىيىتى: ۱۹۹۱-يىلى ۱۲-ئايدا ۱۱ دۆلەت ۋە ۲۱ ئۆلكىنى قاپلىدى
- ۋەتەن سىرتقى ئىشلار: ۱۹۹۱-يىلى ۱۲-ئايدا ۱۱ دۆلەت ۋە ۲۱ ئۆلكىنى قاپلىدى

تۈركمەنىستان

- ۋەتەن تارىخى: تۈركمەنىستان جۇمھۇرىيىتى
- پەيتىخى: اشخاباد
- ۋەتەن تەرىپى: ۵ مىليون ۲۰۰ مىڭ ۲۰۰ كىشى
- ۋەتەن كۆلىمى: ۵ مىليون ۲۰۰ مىڭ ۲۰۰ كىلومېتىر كۋادرات
- ۋەتەن تىلى: تۈركمەن تىلى
- ۋەتەن دىنى: تۈركمەن ئىسلامى
- ۋەتەن ۋەزىيىتى: ۱۹۹۱-يىلى ۹-ئايدا ۱۱ دۆلەت ۋە ۲۱ ئۆلكىنى قاپلىدى
- ۋەتەن سىرتقى ئىشلار: ۱۹۹۱-يىلى ۹-ئايدا ۱۱ دۆلەت ۋە ۲۱ ئۆلكىنى قاپلىدى

تاجىكىستان

- ۋەتەن تارىخى: تاجىكىستان جۇمھۇرىيىتى
- پەيتىخى: دۇبۇك
- ۋەتەن تەرىپى: ۸ مىليون ۲۰۰ مىڭ ۲۰۰ كىشى
- ۋەتەن كۆلىمى: ۸ مىليون ۲۰۰ مىڭ ۲۰۰ كىلومېتىر كۋادرات
- ۋەتەن تىلى: تاجىك تىلى
- ۋەتەن دىنى: تاجىك ئىسلامى
- ۋەتەن ۋەزىيىتى: ۱۹۹۱-يىلى ۹-ئايدا ۱۱ دۆلەت ۋە ۲۱ ئۆلكىنى قاپلىدى
- ۋەتەن سىرتقى ئىشلار: ۱۹۹۱-يىلى ۹-ئايدا ۱۱ دۆلەت ۋە ۲۱ ئۆلكىنى قاپلىدى

قىرغىزىستان

- ۋەتەن تارىخى: قىرغىزىستان جۇمھۇرىيىتى
- پەيتىخى: بىشكەك
- ۋەتەن تەرىپى: ۵ مىليون ۲۰۰ مىڭ ۲۰۰ كىشى
- ۋەتەن كۆلىمى: ۵ مىليون ۲۰۰ مىڭ ۲۰۰ كىلومېتىر كۋادرات
- ۋەتەن تىلى: قىرغىز تىلى
- ۋەتەن دىنى: قىرغىز ئىسلامى
- ۋەتەن ۋەزىيىتى: ۱۹۹۱-يىلى ۹-ئايدا ۱۱ دۆلەت ۋە ۲۱ ئۆلكىنى قاپلىدى
- ۋەتەن سىرتقى ئىشلار: ۱۹۹۱-يىلى ۹-ئايدا ۱۱ دۆلەت ۋە ۲۱ ئۆلكىنى قاپلىدى

ئافغانىستان

- ۋەتەن تارىخى: ئافغانىستان جۇمھۇرىيىتى
- پەيتىخى: كابۇل
- ۋەتەن تەرىپى: ۳۰ مىليون ۲۰۰ مىڭ ۲۰۰ كىشى
- ۋەتەن كۆلىمى: ۳۰ مىليون ۲۰۰ مىڭ ۲۰۰ كىلومېتىر كۋادرات
- ۋەتەن تىلى: ئافغان تىلى
- ۋەتەن دىنى: ئافغان ئىسلامى
- ۋەتەن ۋەزىيىتى: ۱۹۹۱-يىلى ۹-ئايدا ۱۱ دۆلەت ۋە ۲۱ ئۆلكىنى قاپلىدى
- ۋەتەن سىرتقى ئىشلار: ۱۹۹۱-يىلى ۹-ئايدا ۱۱ دۆلەت ۋە ۲۱ ئۆلكىنى قاپلىدى

پاكىستان

- ۋەتەن تارىخى: پاكىستان جۇمھۇرىيىتى
- پەيتىخى: ئىسلاھاباد
- ۋەتەن تەرىپى: ۱۵۰ مىليون ۲۰۰ مىڭ ۲۰۰ كىشى
- ۋەتەن كۆلىمى: ۱۵۰ مىليون ۲۰۰ مىڭ ۲۰۰ كىلومېتىر كۋادرات
- ۋەتەن تىلى: پاك تىلى
- ۋەتەن دىنى: پاك ئىسلامى
- ۋەتەن ۋەزىيىتى: ۱۹۹۱-يىلى ۹-ئايدا ۱۱ دۆلەت ۋە ۲۱ ئۆلكىنى قاپلىدى
- ۋەتەن سىرتقى ئىشلار: ۱۹۹۱-يىلى ۹-ئايدا ۱۱ دۆلەت ۋە ۲۱ ئۆلكىنى قاپلىدى

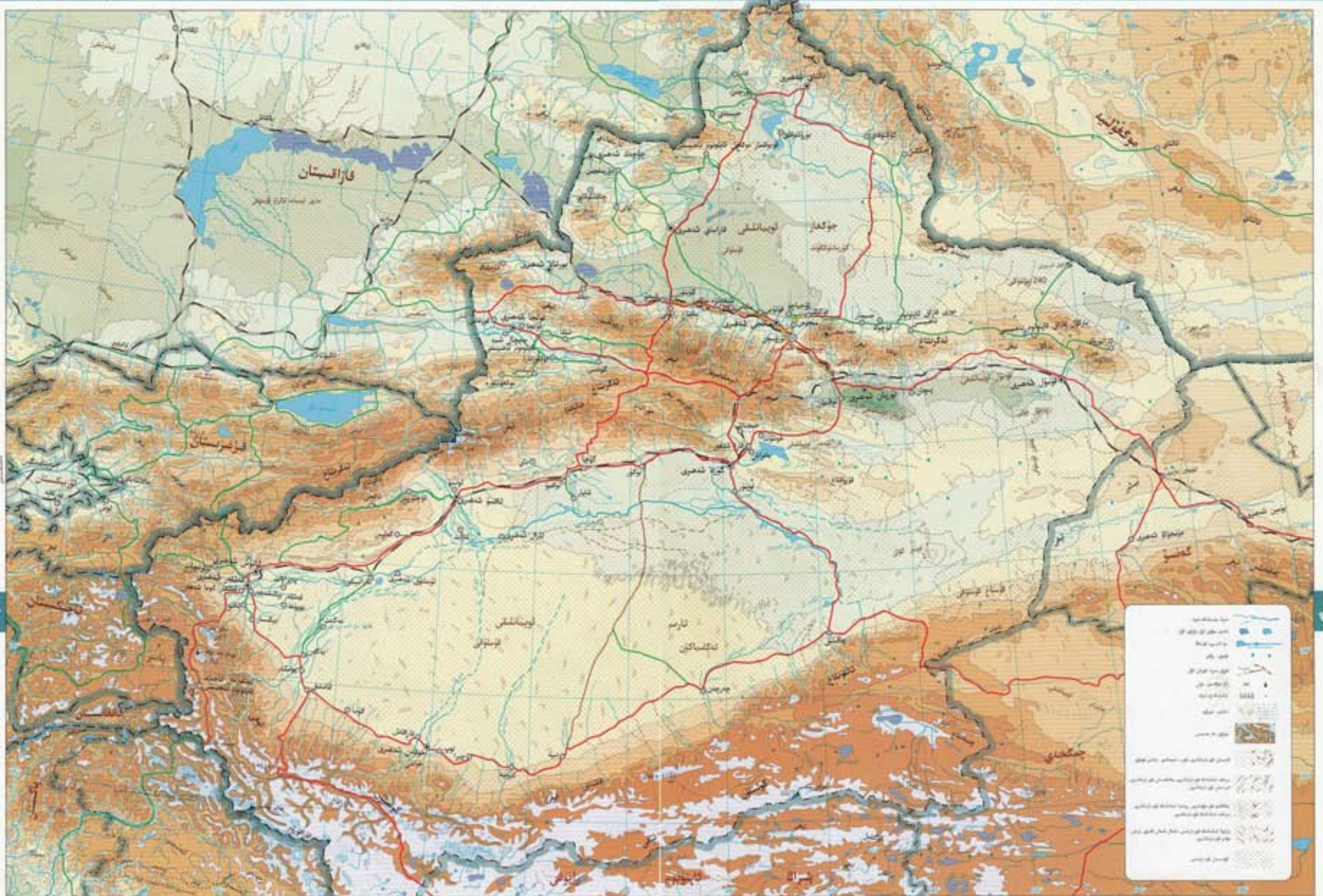
ھىندىستان

- ۋەتەن تارىخى: ھىندىستان جۇمھۇرىيىتى
- پەيتىخى: ڧىرەزىپۇن
- ۋەتەن تەرىپى: ۱۰۰۰ مىليون ۲۰۰ مىڭ ۲۰۰ كىشى
- ۋەتەن كۆلىمى: ۱۰۰۰ مىليون ۲۰۰ مىڭ ۲۰۰ كىلومېتىر كۋادرات
- ۋەتەن تىلى: ھىند تىلى
- ۋەتەن دىنى: ھىند ئىسلامى
- ۋەتەن ۋەزىيىتى: ۱۹۹۱-يىلى ۹-ئايدا ۱۱ دۆلەت ۋە ۲۱ ئۆلكىنى قاپلىدى
- ۋەتەن سىرتقى ئىشلار: ۱۹۹۱-يىلى ۹-ئايدا ۱۱ دۆلەت ۋە ۲۱ ئۆلكىنى قاپلىدى

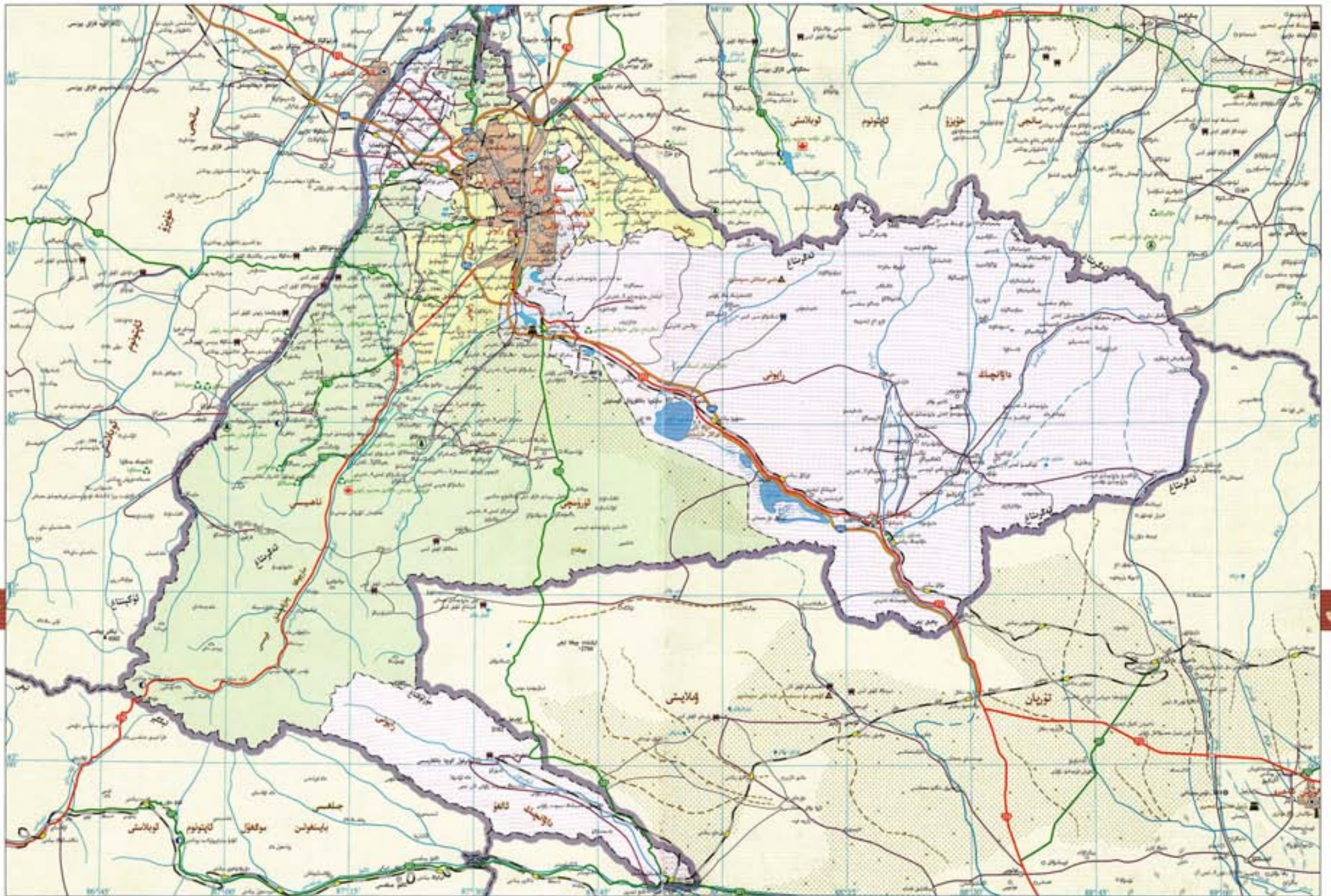
سېلىنىش

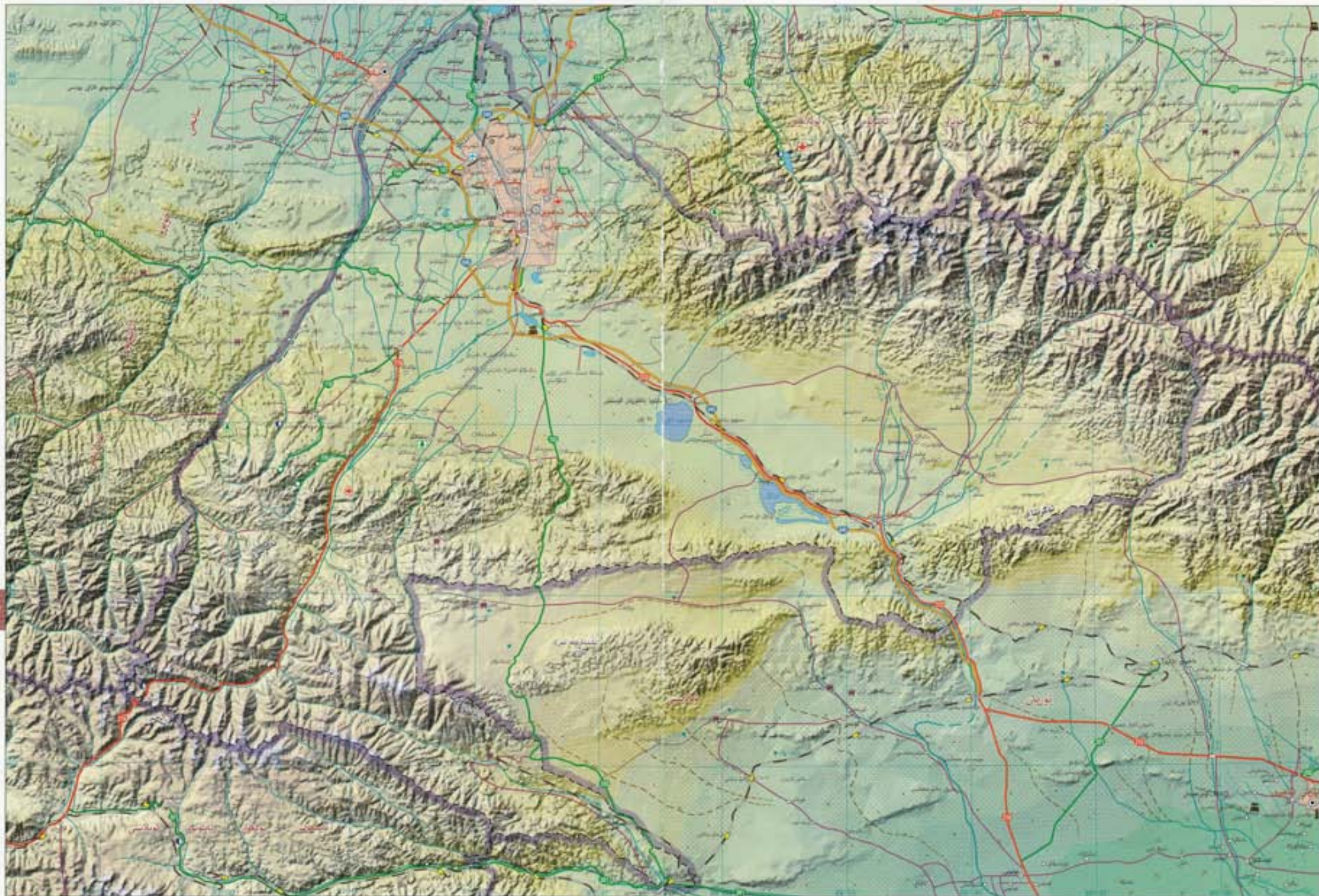
- ۋەتەن تەرىپى: ۱۱ دۆلەت ۋە ۲۱ ئۆلكىنى قاپلىدى
- ۋەتەن كۆلىمى: ۱۱ دۆلەت ۋە ۲۱ ئۆلكىنى قاپلىدى
- ۋەتەن تىلى: ۱۱ دۆلەت ۋە ۲۱ ئۆلكىنى قاپلىدى
- ۋەتەن دىنى: ۱۱ دۆلەت ۋە ۲۱ ئۆلكىنى قاپلىدى
- ۋەتەن ۋەزىيىتى: ۱۱ دۆلەت ۋە ۲۱ ئۆلكىنى قاپلىدى
- ۋەتەن سىرتقى ئىشلار: ۱۱ دۆلەت ۋە ۲۱ ئۆلكىنى قاپلىدى





- 1. ئىسسىق سۇ بايلىقى
- 2. ئىسسىق سۇ بايلىقى
- 3. ئىسسىق سۇ بايلىقى
- 4. ئىسسىق سۇ بايلىقى
- 5. ئىسسىق سۇ بايلىقى
- 6. ئىسسىق سۇ بايلىقى
- 7. ئىسسىق سۇ بايلىقى
- 8. ئىسسىق سۇ بايلىقى
- 9. ئىسسىق سۇ بايلىقى
- 10. ئىسسىق سۇ بايلىقى
- 11. ئىسسىق سۇ بايلىقى
- 12. ئىسسىق سۇ بايلىقى
- 13. ئىسسىق سۇ بايلىقى
- 14. ئىسسىق سۇ بايلىقى
- 15. ئىسسىق سۇ بايلىقى
- 16. ئىسسىق سۇ بايلىقى
- 17. ئىسسىق سۇ بايلىقى
- 18. ئىسسىق سۇ بايلىقى
- 19. ئىسسىق سۇ بايلىقى
- 20. ئىسسىق سۇ بايلىقى





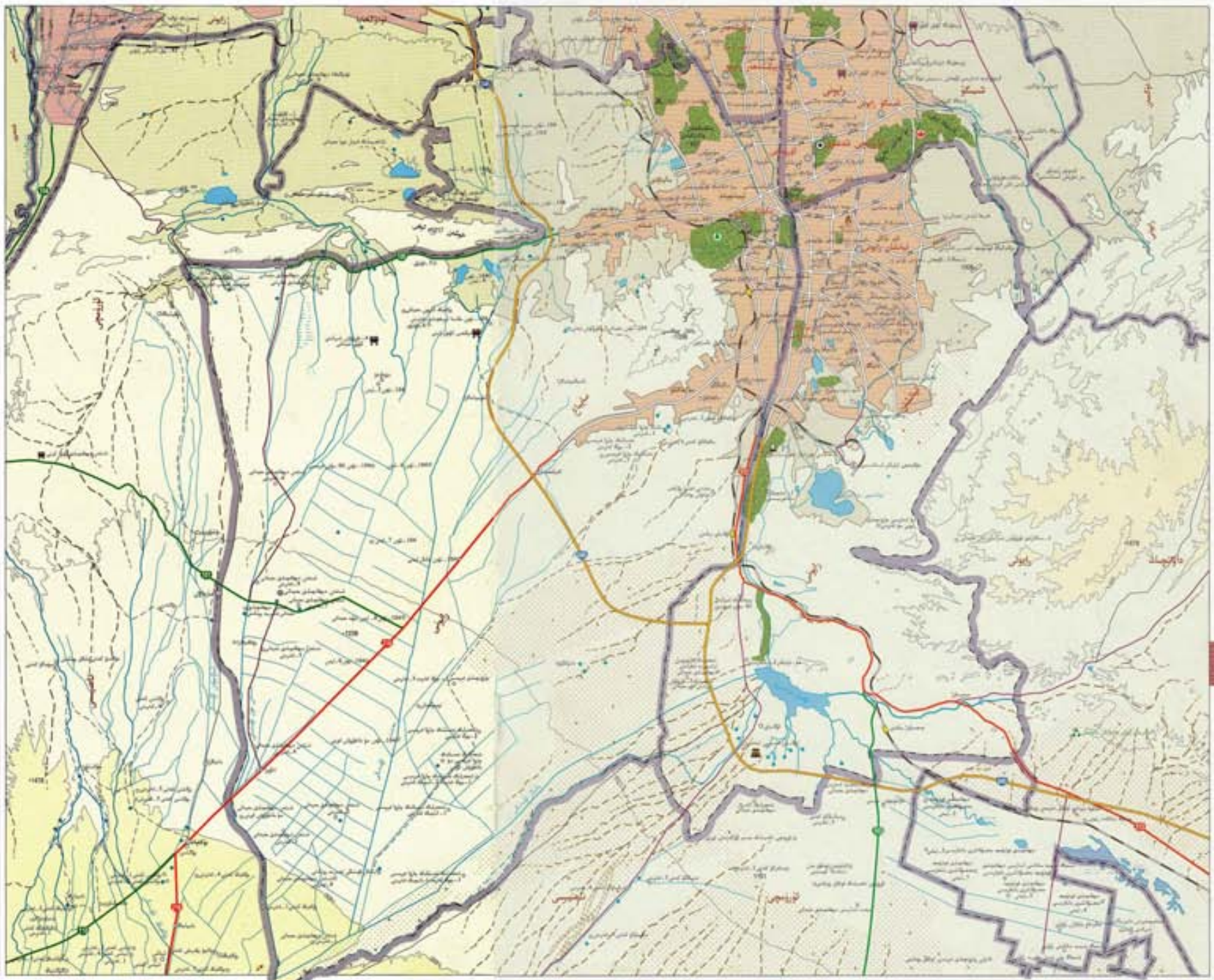
نيانسان رايونى ئۆزبېكىستان

شەھىرىنىڭ شەرقىي جەنۇبى
 ئىسسىق جايلاشقان. شەرق ۋە جەنۇب داۋاملىق
 رايونى بىلەن تۇتىشىدۇ. جەنۇب ۋە
 بىلەن تۇتىشىدۇ. شىمالى شىمالى رايونى،
 دۆڭگەن رايونى بىلەن تۇتىشىدۇ. نىسان
 رايونىنىڭ دائىرىسىدا 13 كىچىك يەرلىرى بار.
 بىز بار. رايونلۇق خەلق ھۆكۈمىتى شەرقىي
 ئالما يولغا تۇرۇلغان. نوپۇسى بەر ئۆزى
 171 كۋادرات كىلومېتىر، 2003-يىلىنىڭ
 ئاخىرىدىكى نوپۇسى نوپۇسى 487 مىڭ 500
 بولۇپ، ئاساسلىق خىزمەت، ئېنېرگىيە، مۇزىق ئارقىلىق
 مىللەتلەر بار.

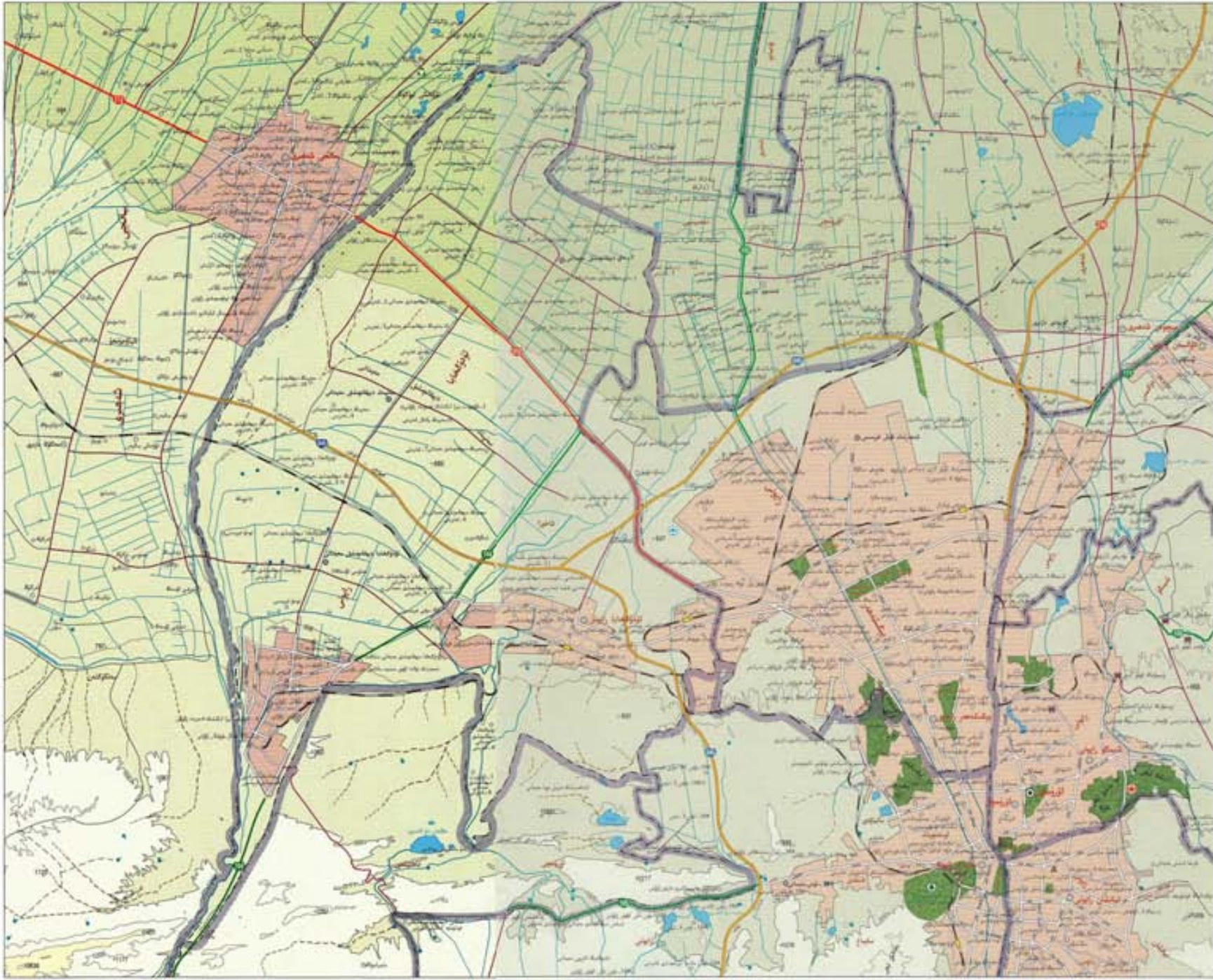
نىسان رايونىنىڭ شەھىرى مەنزىرىسى
 مۇناسىۋەتلىرى بولۇپ، يول قاتنىشى خەتتە
 تەرىپكە تۇتاشقان. ساياھەت مەزىرى، يۇرتىدىن
 مۇ ئۆزى باغچىسى، مەيۋەت باغچىسى، قوپۇق
 سىلىنى ئۆزىگە شەكىللەندۈرۈپ بارا، شىمالدا
 مىللەتلەر كۆچمىسى ۋە ئىنچىكە يۇرتى تەرىپى
 بارىسى بولغان ئىنچىكە ئۆزبېكلەر قەبرىستانلىقى،
 8-ئايىنىنىڭ شىمالىدا تۇرۇپتۇ. ئىش
 بىخەتەرلىكىنىڭ ۋە ئىنچىكە ئۆزبېكلەر
 مۇزىسىنىڭ بۇرۇن ئۆزبېك ئالما يول بار.

سايباغ رايونى ئۆزبېكىستان شەھىرىنىڭ
 شەرقىي جەنۇب ئىسسىق جايلاشقان. شەرقىي
 نىسان رايونى بىلەن تۇتىشىدۇ. جەنۇب ۋە
 شەرقىي ئۆزبېكىستان شەھىرى بىلەن تۇتىشىدۇ.
 شىمالى شىمالى رايونى، ئۆزبېك رايونى
 بىلەن تۇتىشىدۇ. سايباغ رايونىنىڭ دائىرىسىدا
 10 كىچىك يەرلىرى بار. رايونلۇق خەلق
 ھۆكۈمىتى ياندا يولغا تۇرۇلغان. نوپۇسى
 بەر ئۆزى 422 كۋادرات كىلومېتىر،
 2003-يىلىنىڭ ئاخىرىدىكى نوپۇسى نوپۇسى
 444 مىڭ 300 بولۇپ، ئاساسلىق خىزمەت،
 ئېنېرگىيە، مۇزىق ئارقىلىق مىللەتلەر بار.

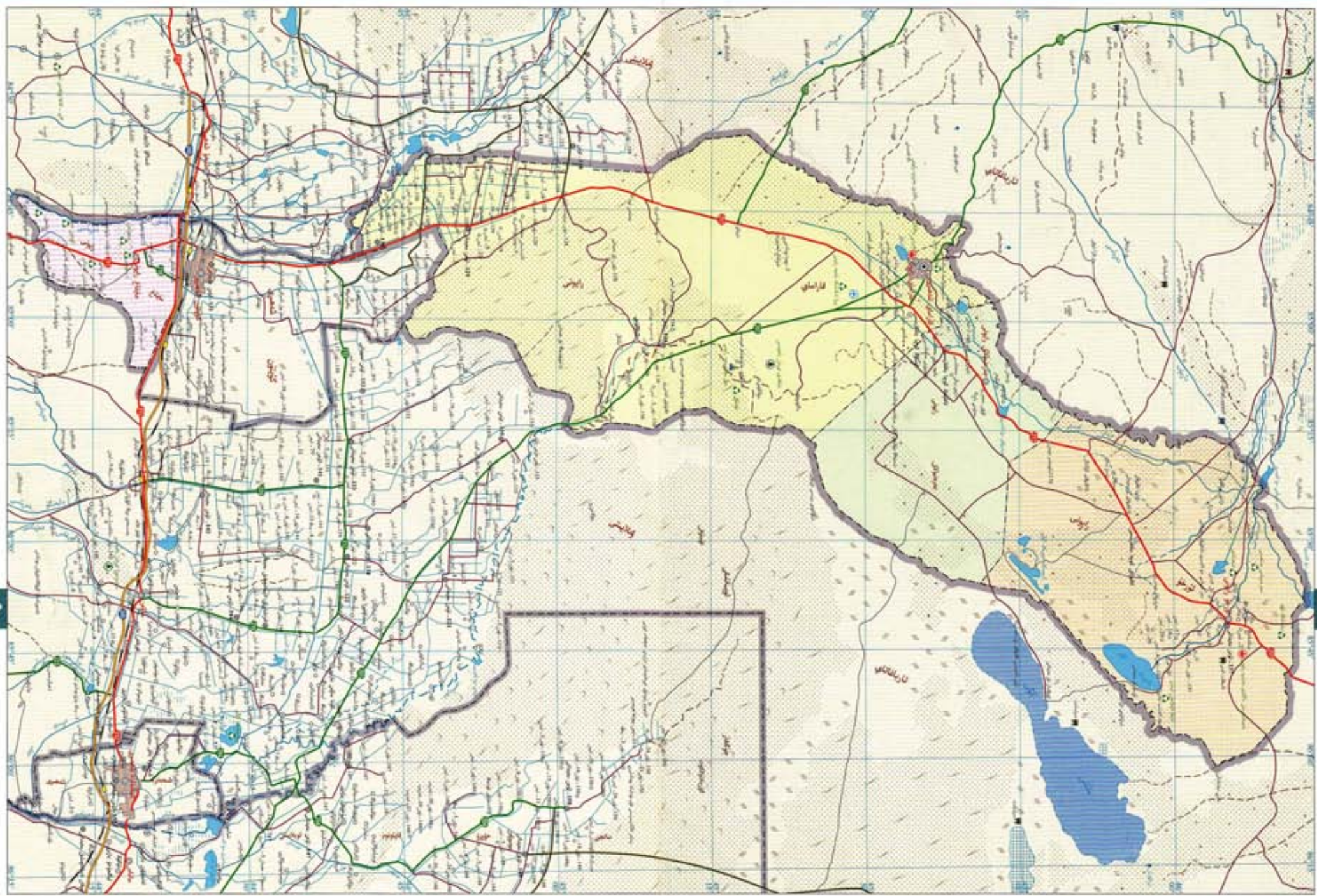
سايباغ رايونى ئۆزبېكىستان شەھىرىدىكى مۇھىم
 قۇرۇلۇش قاتنىشى مەركىزى، ئىنچىكە شىمالدا
 ئۆزبېكلەر ۋە شىمالى شىمالدا ئۆزبېكلەر بولۇپ
 خىزمەت تۇتىشىدۇ. ئۆزبېك-كۆچمەن بۇرۇن
 سۆزلىشىش تىلى بولۇپ ۋە ئۆزبېك-ئۆزبېك.
 داۋاملىق يۇرتى دەرىجىلىك ئىسپاتى بۇ
 بەردىن كېيىن تۇتىدۇ. ساياھەت مەزىرى
 ئۆزبېكلەردىن خەلق باغچىسى، ئۆزبېك رايونلۇق
 مۇزى. خەلق قۇرۇلتىيىسى مەزىرى خەتتە رەنجا
 تۈسكە شەكىللەندۈرۈپ بار.

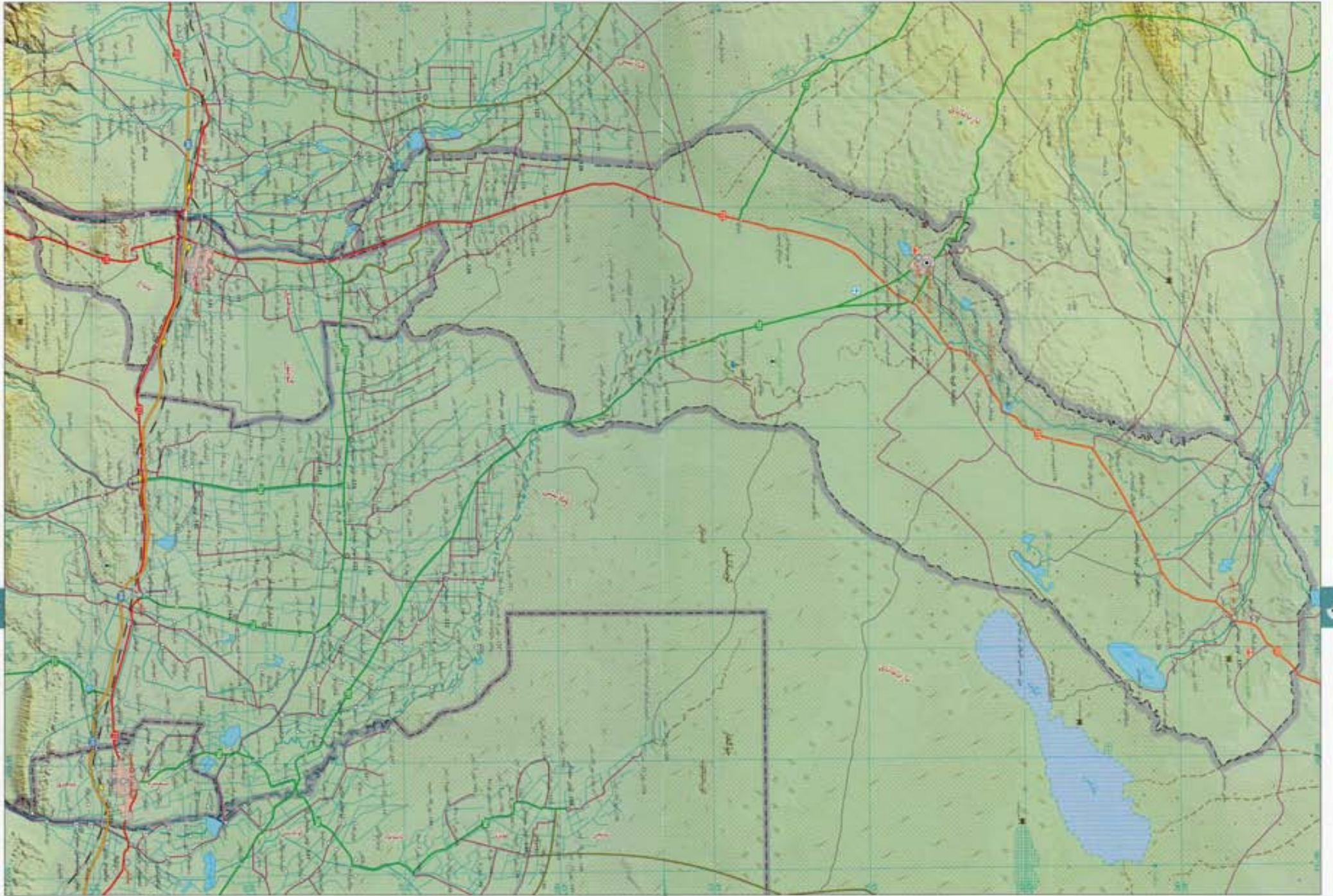


يېڭىشەھەر رايونى تۈزۈمى
 شەھەرنىڭ شىمالى قىسىمى تۇرۇلغان. شەرقى شىنجاڭ رايونى، دۆڭلەن رايونى بىلەن تۇتىشىدۇ. جەنۇبى شىنجاڭ رايونى بىلەن تۇتىشىدۇ. غەربى تۇدۇڭخابا رايونى بىلەن تۇتىشىدۇ. شىمالى تۈزۈمى ناھىيىسى بىلەن تۇتىشىدۇ. يېڭىشەھەر رايونىنىڭ قارمىقىدا 13 كىچىك يېزا بار. رايونلۇق خەلق ھۆكۈمىتى جەنۇبى يېزىسىدا تۇرىدۇ.
 2003-يىلىنىڭ ئاخىرىدىكى ئومۇمىي نوپۇسى 376 مىڭ 600 بولۇپ، ئائىلىسى خەلق تۈزۈمى، خۇيزۇ قارلىق مىللەتلەر بار.
 يېڭىشەھەر رايونى تۈزۈمى شەھەرنىڭ شىمالى قىسىمىدا ھەرقايسى جايلىرىدا قانائەتلىك دېھقانچىلىق، شىنجاڭ ئۆلكىسى قانائەتلىك مەركىزى، بۇ رايوننىڭ ئەۋسەدە يۇرتى مەشھۇر بولۇپ، جەنۇبى جۇڭخۇا ئىرقىدىن بىرى بولغان تۈزۈمى خەلقئارا تېررىتورىيە بار. ساياھەت مەنزىرى ئۆزلىرىدىن ئىچىدىن ئىچى بايلىقى، يېڭىشەھەر بايلىقى، ئۆزۈمبەگ بايلىقى، تۈزۈملىك قاتارلىقلار بار.
تۇدۇڭخابا رايونى تۈزۈمى شەھەرنىڭ
 غەربى شىمال قىسىمىدا تۇرىدۇ. شەرقى يېڭىشەھەر رايونى، شىنجاڭ رايونى بىلەن تۇتىشىدۇ. جەنۇبى شىمالى تۈزۈمى ناھىيىسى بىلەن تۇتىشىدۇ. غەربى تەرىپى شىمالى شەھىرى بىلەن تۇدۇڭخابا دېھقانچىلىق قارمىقىدا تۇرىدۇ. تۇدۇڭخابا رايونى قارمىقىدا 5 كىچىك يېزا بار. رايونلۇق خەلق ھۆكۈمىتى شىمالى يېزىسىدا تۇرىدۇ.
 2003-يىلىنىڭ ئاخىرىدىكى ئومۇمىي نوپۇسى 124 مىڭ 300 بولۇپ، ئائىلىسى خەلق تۈزۈمى، خۇيزۇ قارلىق مىللەتلەر بار.
 تۇدۇڭخابا رايونى شىمالى شىنجاڭ ئۆلكىسىنىڭ باشلىنىش نۇقتىسى بولۇپ، بۇ يەردە ئۇنىۋېرسال ئۆزۈمبەگ تۈزۈمى، 312-لىنىسى رايونى ئەۋسەدە يۇرتى، ئىلى-ئۆزۈمبەگ تەڭ تۇتىشىدىغان قانائەتلىك يېزىسىنى تەشكىللەۋاتقان. تۇدۇڭخابا رايونى گۈزەل تۇدۇڭخابا دېھقانچىلىق ساھەسىدا جايلاشقان. مەنزىرىسى گۈزەل ۋە پەشلىق بولۇپ، كۆكۈنمەككە تەلەپپۇز ساياھەت ئورنى.



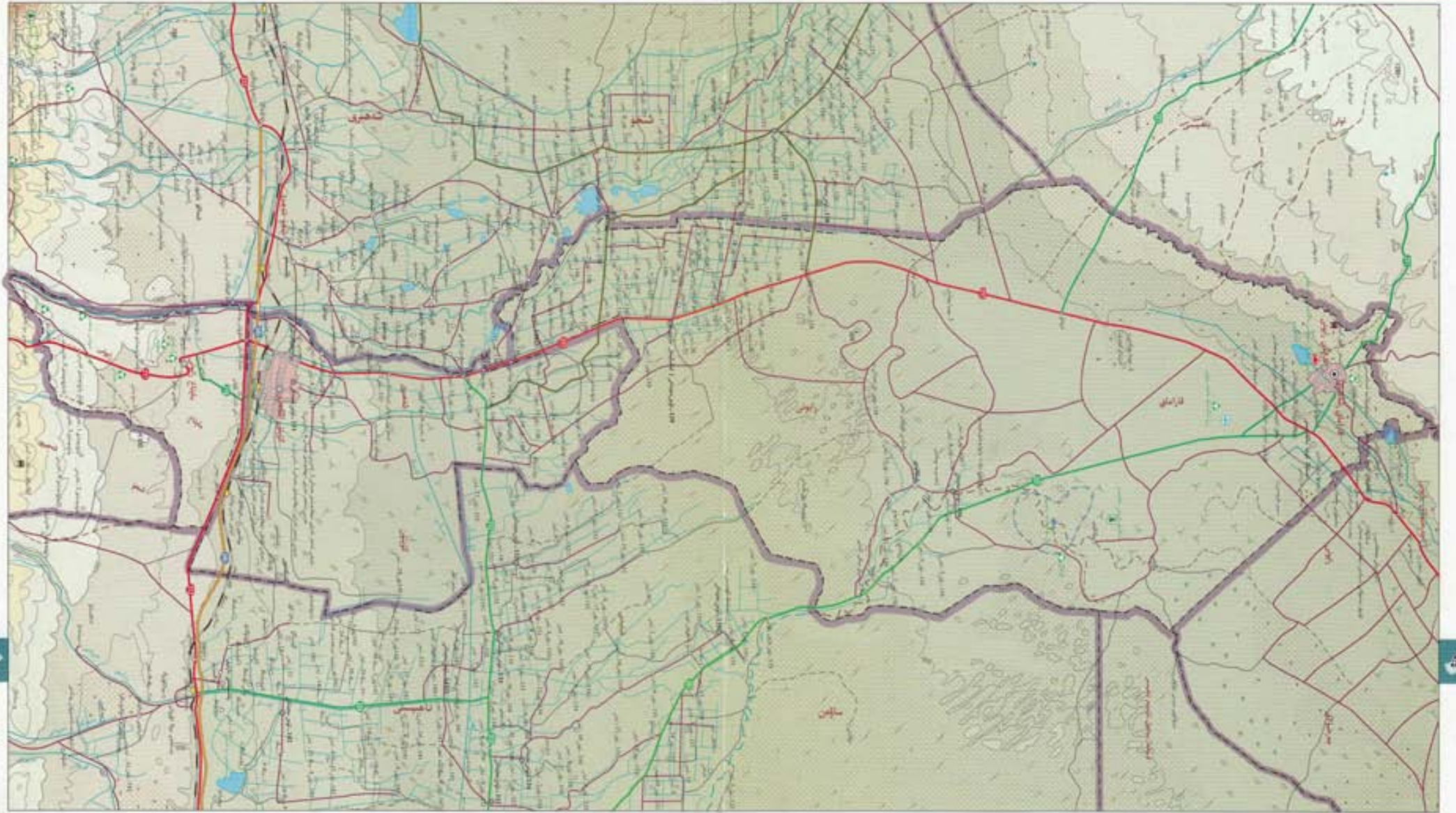






53

52



54

55



مايتاغ رايونى تەكىرىمىنىڭ شىمالىي ئېتىكىگە، مۇتلەق ئويمانلىقنىڭ جەنۇبىي قىسمىغا جايلاشقان. شەرقى - جەنۇب - غەرب ئۈچ تەرىپى شىخۇ شەھىرى بىلەن، شەرقىي شىمالىي قىسمى ناھىيىسى بىلەن تۇتىشىدۇ. شىمالىي دۆلەت يولى 312 - لىنىيىسى ئارقىلىق كۆپلىگەن شەھەردىن ئايرىلىپ تۇرىدۇ. ئۇنىڭغا 3 كونا بازارىمىز بار، رايونلۇق خەلق

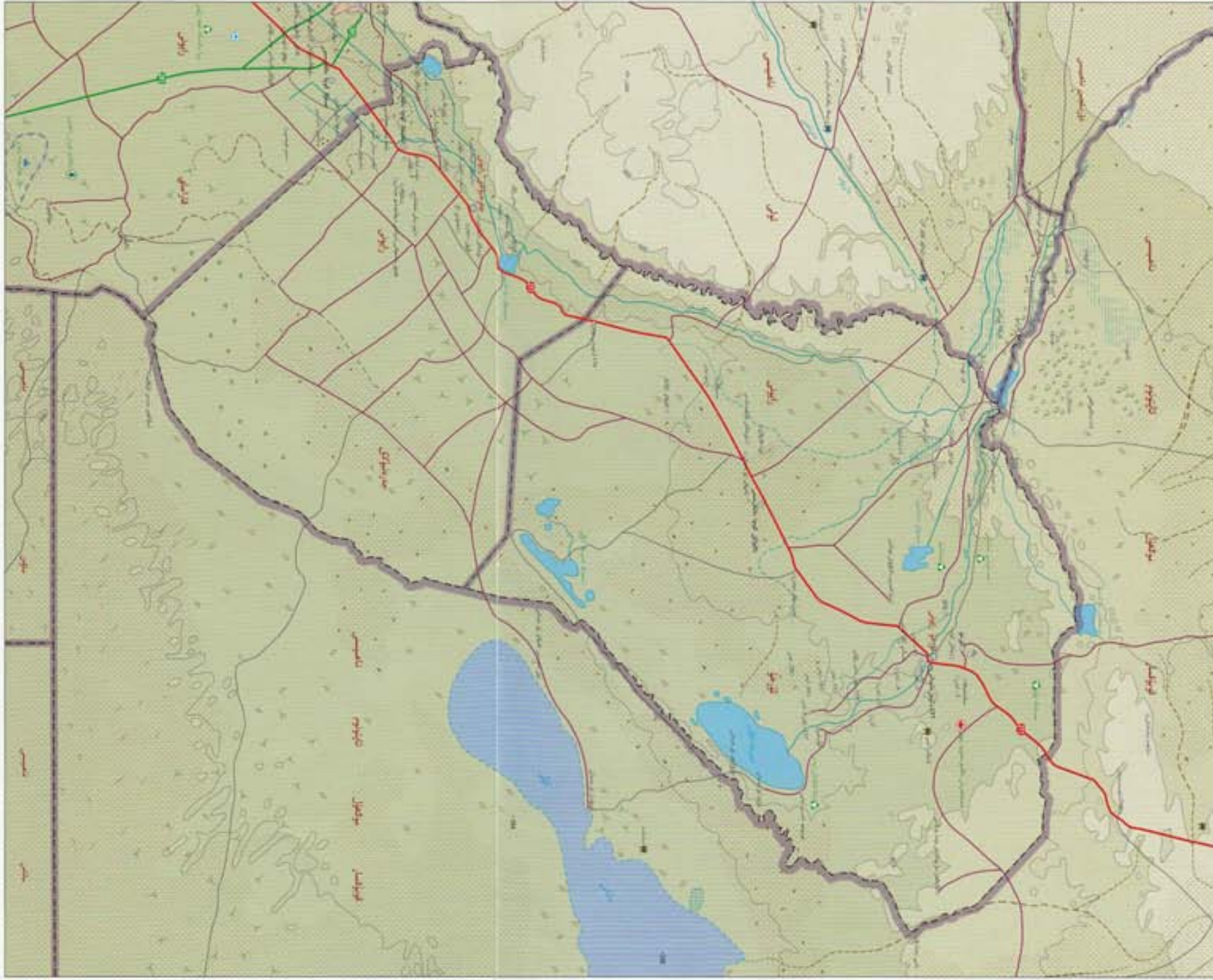
مۇئاۋىن نەھەر رايونىدا، ناھىيە رايونى، بەرگۈسى 400 كۋادرات كىلومېتىر، 2003 - يىلىنىڭ ئاخىرىدىكى ئومۇمىي نوپۇسى 48 مىڭ 200 بولۇپ، ئاشماشلىرى جەنۇب، تەيجۇ، قازى مۇئەللىمىدىن تەركىب تاپقان. مائاغا رايونى شىمالىي شىخۇ رايونىنىڭ قاتتىق بەرگۈگە جايلاشقان، ئۇلارمۇ، كۆپلىگەن ئۆزلىرى مۇرەننىڭ

يولى، دۆلەت يولى 312 ، 217 - لىنىيىلىرى مۇتلەق بەرگە ئۆزىرىدۇ، ئۆز يولى جەمئىي لىنىيىسى شىمالىي شىخۇ رايونى بىلەن تۇتىشىدۇ، بۇنىڭ بىلەن مۇكەممەل قاتنىش تۈرى شەكىللەنگەن. مائاغا رايونىدا مۇنداقا گەم ئۆپەرەمەن لايىھىسى بارلىقى شەھىرى قاتارلىق تاجىك ئەمىلىي مەنزىرىلىرى بار. قاراماي رايونى مۇتلەق ئويمانلىقىنىڭ جەنۇبىي قىسمى

جىنىڭ جايلانغان، شەرقىي قىسمى ناھىيىسى بىلەن، جەنۇبىي ئېقىنى شەھىرى بىلەن، غەربىي شىخۇ شەھىرى، ئۇيغۇر ناھىيىسى بىلەن، شىمالىي جەمئىيەت رايونى، قوشۇلغان بولغان تەبىئىي ناھىيىسى بىلەن تۇتىشىدۇ، قاراماي رايونىدا 6 كونا بازارىمىز، 1 مىڭ قاراماي، رايونلۇق خەلق مۇئاۋىن نەھەر رايونىدا، ئومۇمىي بەرگۈسى 5351 كۋادرات كىلومېتىر، 2003 - يىلىنىڭ

ئاخىرىدىكى ئومۇمىي نوپۇسى 149 مىڭ ئاشماشلىرى جەنۇب، تەيجۇ، قازى مۇئەللىمىدىن تەركىب تاپقان. قاراماي رايونىنىڭ قاتتىق ئۇلانغان، جەنۇب بىلەن شىمالىي تۇتاشتۇرۇپ تۇرغان دۆلەت يولى 217 - لىنىيىسى رايونى ناھىيىسى گىسىپ ئۆتىدۇ ھەمدە شەرقىي - غەرب ئېتكىلى قاتنىشىدىكى ئۆلكە يولى 201 ، 221 - لىنىيىلىرى تەرىپىدىن ئۆتكۈزۈلگەن، ھەمدە باقا تۇتاشتۇرغان

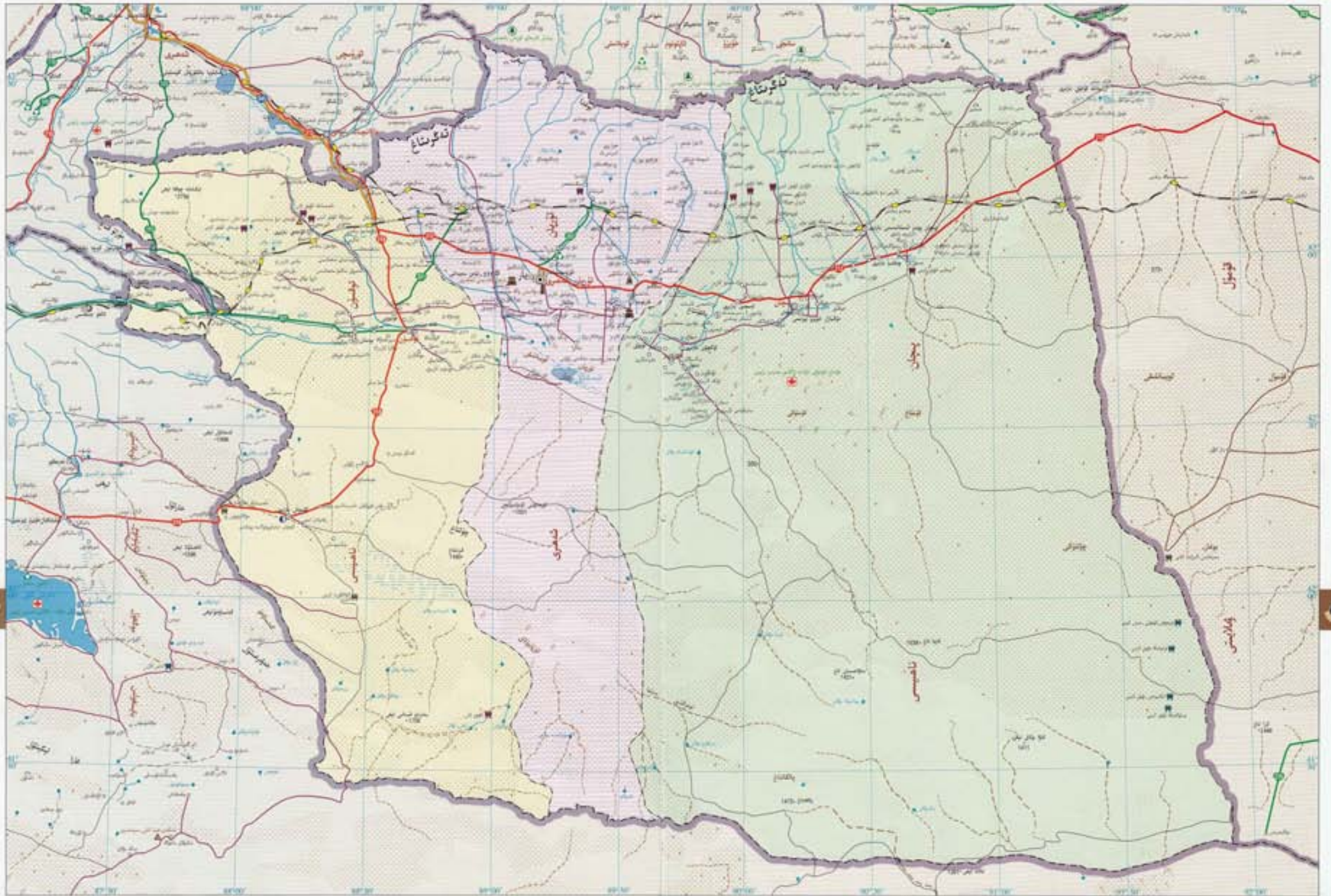
قاتتىق غەربىي شەكىللەندۈرۈلگەن، ساياھەت مەنزىرىسى ناھىيىسىدە كونا قاراماي، قاراماي 1 ، قەلەيى، كان ئارمىيىسى، كۆكگەمبەتلىرى، تەيجۇ تەبىئىيەتلىك قاتارلىقلار بار.

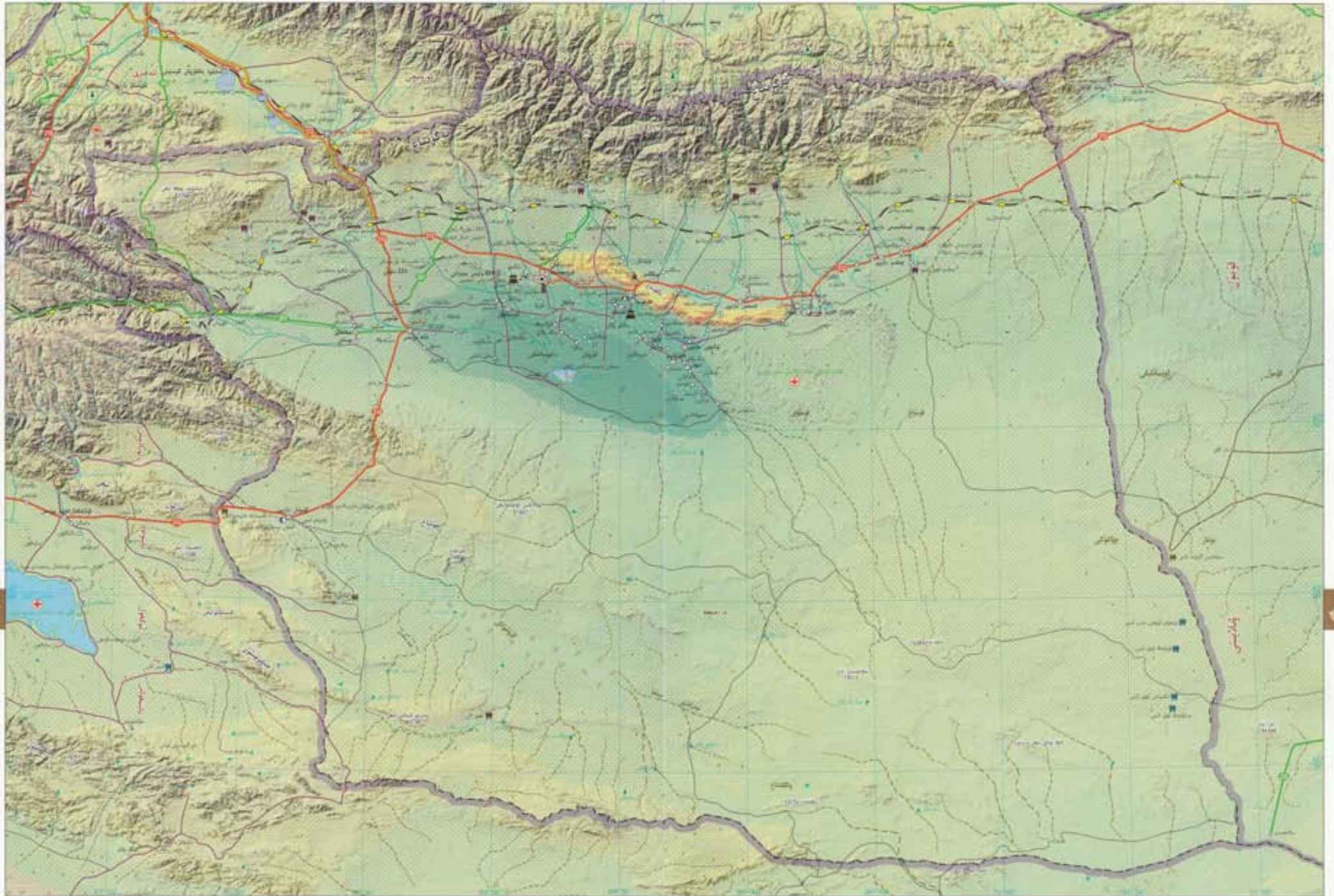


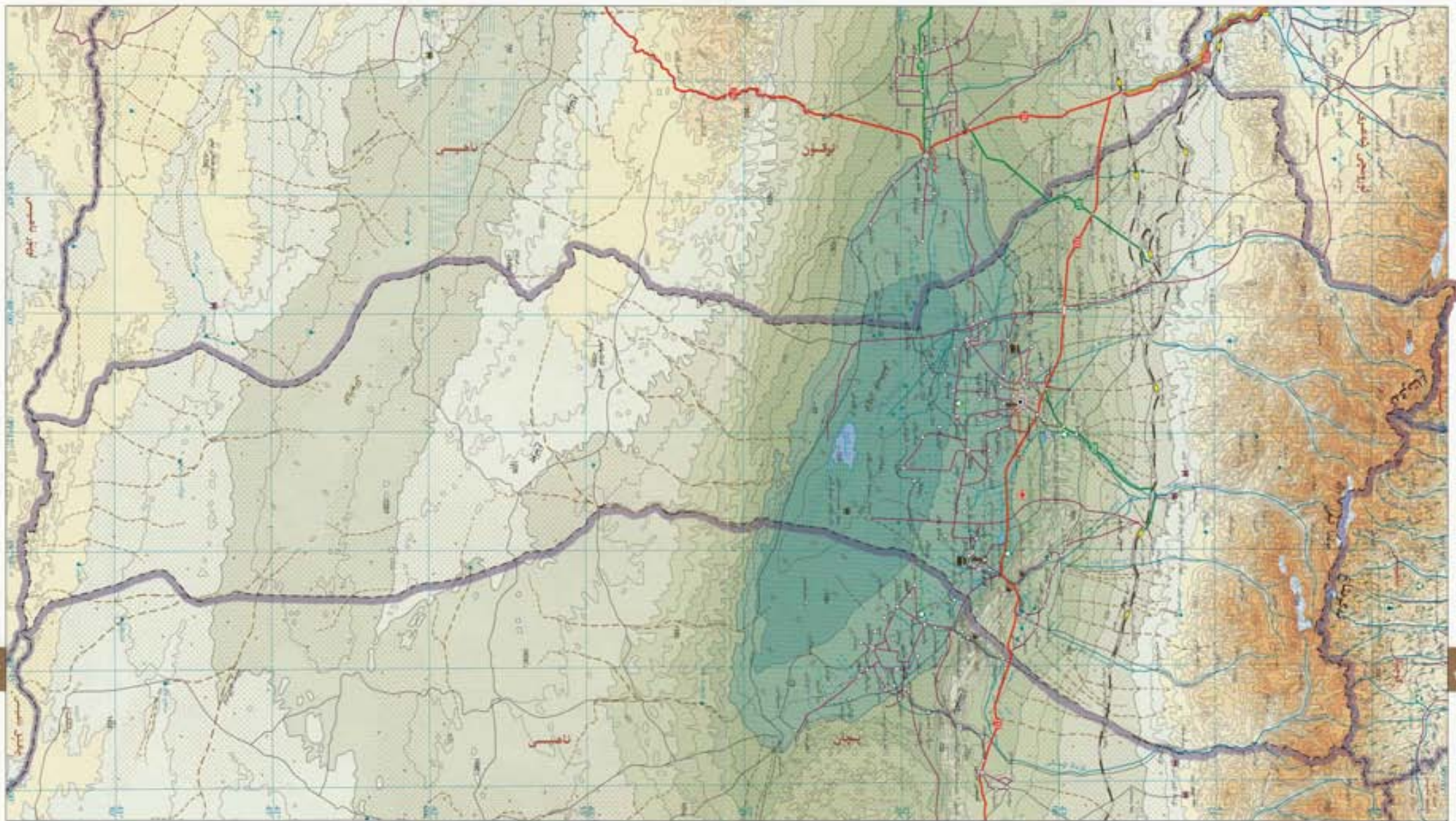
جەرەنبۇلاق رايونى خارابى
 شەھىرىنىڭ شىمالىدا جايلاشقان.
 شەرقىي قىسمىدا مولقۇن ئاپتونوم ناھىيىسى بىلەن،
 جەنۇبىي قىسمىدا قاراي رايونى بىلەن، غەربىي قىسمىدا ناھىيىسى
 بىلەن، شىمالىي قىسمىدا قاراي رايونى بىلەن تۇتىشىدۇ.
 ئومۇمىي دائىرىسى 2 كىۋادىرات كىلومېتىرگە يېتىدۇ. رايونىنىڭ جەنۇبىي
 قىسمىدا نەھەر رايونىنىڭ سىرتىدا بولماي. ئومۇمىي
 يەر كۆلىمى 1272 كۋادرات كىلومېتىر،
 2003-يىلىنىڭ ئاخىرىدىكى ئومۇمىي نوپۇسى 38
 مىڭ. ئاساسلىق خىزمەت تىپى: قانچۇق، قازىق، قازىق
 مەھسۇلاتلىرىدىن تەركىب تاپقان.
 جەرەنبۇلاق رايونىنىڭ قانچۇق قىسمىدا، دۆلەت بويىچە
 217-نومۇرلۇق رايون تەسىس قىلىنىپ كەتكەن.
 ئۇنىڭ دائىرىسى 25 كىلومېتىرگە يېقىن بولۇپ، شەرقىي
 قىسمىدا قانچۇق رايونى ئەمگەكچىلىكىدە. شەرقىي
 قىسمىدا 25 كىلومېتىرگە يېقىن 30 كىلومېتىر
 ئۇزۇنلۇقتىكى نەھەر ئورمان بىلەن بىر بولۇپ، ئۇ
 بەزى يەرلەردە، مۆتىدىللىك بىلەن بارغاندا ئىسسىق
 چۆلى، يېزا ئىگىلىك، ئۆلكە قازانچىق قىسمىدا
 كۆپ بولۇپ، بەئزى نەھەر ئورمان بىلەن بىرلىشىپ
 چۈشۈپتۇ.
 قۇرۇق رايونى خارابى شەھىرىنىڭ شىمالىدا
 جايلاشقان. شەرقىي شىمالىي قىسمىدا مولقۇن
 ئاپتونوم ناھىيىسى بىلەن، جەنۇبىي قىسمىدا
 جەرەنبۇلاق رايونى بىلەن، غەربىي قىسمىدا ناھىيىسى
 بىلەن تۇتىشىدۇ. ئومۇمىي دائىرىسى 1
 كىۋادىرات كىلومېتىرگە يېقىن بولۇپ، رايونىنىڭ جەنۇبىي
 قىسمىدا نەھەر رايونىنىڭ كۆپىنچەسىدا، ئومۇمىي يەر
 كۆلىمى 2229 كۋادرات كىلومېتىر، 2003-
 يىلىنىڭ ئاخىرىدىكى ئومۇمىي نوپۇسى 6000 بولۇپ،
 ئاساسلىق خىزمەت تىپى: قانچۇق، قازىق، مەھسۇلاتلىرىدىن
 تەركىب تاپقان.
 قۇرۇق رايونىنىڭ قانچۇق قىسمىدا، دۆلەت بويىچە
 217-نومۇرلۇق رايون تەسىس قىلىنىپ كەتكەن.
 ئۇنىڭ دائىرىسى 25 كىلومېتىرگە يېقىن بولۇپ، شەرقىي
 قىسمىدا قانچۇق رايونى ئەمگەكچىلىكىدە. شەرقىي
 قىسمىدا 25 كىلومېتىرگە يېقىن 30 كىلومېتىر
 ئۇزۇنلۇقتىكى نەھەر ئورمان بىلەن بىر بولۇپ، ئۇ
 بەزى يەرلەردە، مۆتىدىللىك بىلەن بارغاندا ئىسسىق
 چۆلى، يېزا ئىگىلىك، ئۆلكە قازانچىق قىسمىدا
 كۆپ بولۇپ، بەئزى نەھەر ئورمان بىلەن بىرلىشىپ
 چۈشۈپتۇ.
 قۇرۇق رايونى خارابى شەھىرىنىڭ شىمالىدا
 جايلاشقان. شەرقىي شىمالىي قىسمىدا مولقۇن
 ئاپتونوم ناھىيىسى بىلەن، جەنۇبىي قىسمىدا
 جەرەنبۇلاق رايونى بىلەن، غەربىي قىسمىدا ناھىيىسى
 بىلەن تۇتىشىدۇ. ئومۇمىي دائىرىسى 1
 كىۋادىرات كىلومېتىرگە يېقىن بولۇپ، رايونىنىڭ جەنۇبىي
 قىسمىدا نەھەر رايونىنىڭ كۆپىنچەسىدا، ئومۇمىي يەر
 كۆلىمى 2229 كۋادرات كىلومېتىر، 2003-
 يىلىنىڭ ئاخىرىدىكى ئومۇمىي نوپۇسى 6000 بولۇپ،
 ئاساسلىق خىزمەت تىپى: قانچۇق، قازىق، مەھسۇلاتلىرىدىن
 تەركىب تاپقان.
 قۇرۇق رايونىنىڭ قانچۇق قىسمىدا، دۆلەت بويىچە
 217-نومۇرلۇق رايون تەسىس قىلىنىپ كەتكەن.
 ئۇنىڭ دائىرىسى 25 كىلومېتىرگە يېقىن بولۇپ، شەرقىي
 قىسمىدا قانچۇق رايونى ئەمگەكچىلىكىدە. شەرقىي
 قىسمىدا 25 كىلومېتىرگە يېقىن 30 كىلومېتىر
 ئۇزۇنلۇقتىكى نەھەر ئورمان بىلەن بىر بولۇپ، ئۇ
 بەزى يەرلەردە، مۆتىدىللىك بىلەن بارغاندا ئىسسىق
 چۆلى، يېزا ئىگىلىك، ئۆلكە قازانچىق قىسمىدا
 كۆپ بولۇپ، بەئزى نەھەر ئورمان بىلەن بىرلىشىپ
 چۈشۈپتۇ.











تۇرپان شەھىرى «تۆۋەن شەھىرى» دەپمۇ ئاتىلىدۇ. ئەفرىقىيەنىڭ ئارزاق ئىسمى بولغا بىلەنكى، تۇرپان ئىسلىمىنىڭ ئوتتۇرا قىسىمىغا جايلاشقان. تەبىئىي بايلىقلىرىغا ئىگە، تۇرپان ناھىيىسى بىلەن تۇتىشىدۇ. جەنۇبىي ئوتتۇرا ئاسىيا بىلەن تۇتىشىدۇ. تەبىئىي بايلىقلىرى ناھىيىسى بىلەن تۇتىشىدۇ. شىمالىي ئۈرۈمچى شەھىرى، خىتاي ناھىيىسى، گۇچۇ ناھىيىسى بىلەن تۇتىشىدۇ. تۇرپان

شەھىرى تۇرپان ۋىلايىتىنىڭ سىياسىي، ئىقتىسادىي ۋە مەدەنىيەت مەركىزى. قارمىقىدا 2 كىچىك يېزا بار. 2 بازار، 7 يېزا بار. شەھەرنىڭ خەلق سۆزلىشىشى تەبىئىي رايونىغا باغلاشقان. ئومۇمىي يەر كۆلىمى 13650 كۋادرات كىلومېتىر. ئومۇمىي نوپۇسى 2003-يىلىنىڭ ئاخىرىدىكى ئومۇمىي نوپۇسى 254 مىڭ 900 بولۇپ، ئاشلىقلىرى ئۈچۈر، خىتاي، جۇڭگو قاتارلىق مىللەتلەر بار.

تۇرپان شەھىرىنىڭ شىمالى ئىگىز، جەنۇبىي چىسى، شىمالىي قىسىمى بولغا ئىچى، ئوتتۇرا قىسىمى تۇرپان بويىلىقى ئورمانلىقى، جەنۇبىي قىسىمى بىلەن تاغ، چۆللۈك بولۇپ، پەلەنچە تەرىپى تەرىپى تەرىپى ئورمانلىقىغا ئوتتۇرا قىسىمى ئورمانغا كىرىپ تۇرىدۇ. ئىدىيەلىك ئىسلىمىمىز بويىچە ئەڭ چىسى ئىچكى قۇرۇقلۇق ئورمانلىقى ھېسابلىنىدۇ. سۇ بايلىقىدىن دائىمىي دەرياسى، تارلا ۋە سۈيى قاتارلىق

دەريا، ئىسلىمى بار. داغلىق كۆپرەك ئىسلىمى ئىسلىمى بىلەن ئورمانلىق بولغا، بايلىقلىرى ۋە رەسىمى ئىسلىملىرىدىن ئۆز، ئۆتۈر، ئىسلىم قاتارلىقلار بار. بۇنى ھايۋانلاردىن بىلىپ، قوڭۇر ئېيىق، چىرىن قاتارلىقلار بار. بۇ دەريا ئۆتۈمۈكلىرىدىن ئۆسۈم، زىقار، مۇسۇل، ئالغۇ، قار ئىسلىمى قاتارلىقلار بار. تۇرپان شەھىرى مۆتىدىل بەلۋاغ رايونى قىرغاق چۆلى ئىسلىمى، يىللىق ئوتتۇرىچە

ئىسسىقلىقى 14.4℃، يىللىق ئوتتۇرىچە يېغىن مىقدارى 15.6 مىللىمېتىر. يىللىق ئوتتۇرىچە پارغا ئايلىنىش مىقدارى 2539.4 مىللىمېتىر. يىللىق ئوتتۇرىچە نېپىس بەرگىلى 251 كىن. تۇرپان شەھىرى جەنۇبىي ۋە شىمالىي ئىسلىمىنىڭ قاتناش ئۆگزى، ئىسلىمىنىڭ ئۆزۈپى بىلەن جەنۇبىي ئىسلىمىنىڭ مۇنۇ بەردە ئۆپرىنىدۇ. دۆلەت يولى 312-ئىسسىمى، تۇرپان-ئۈرۈمچى-

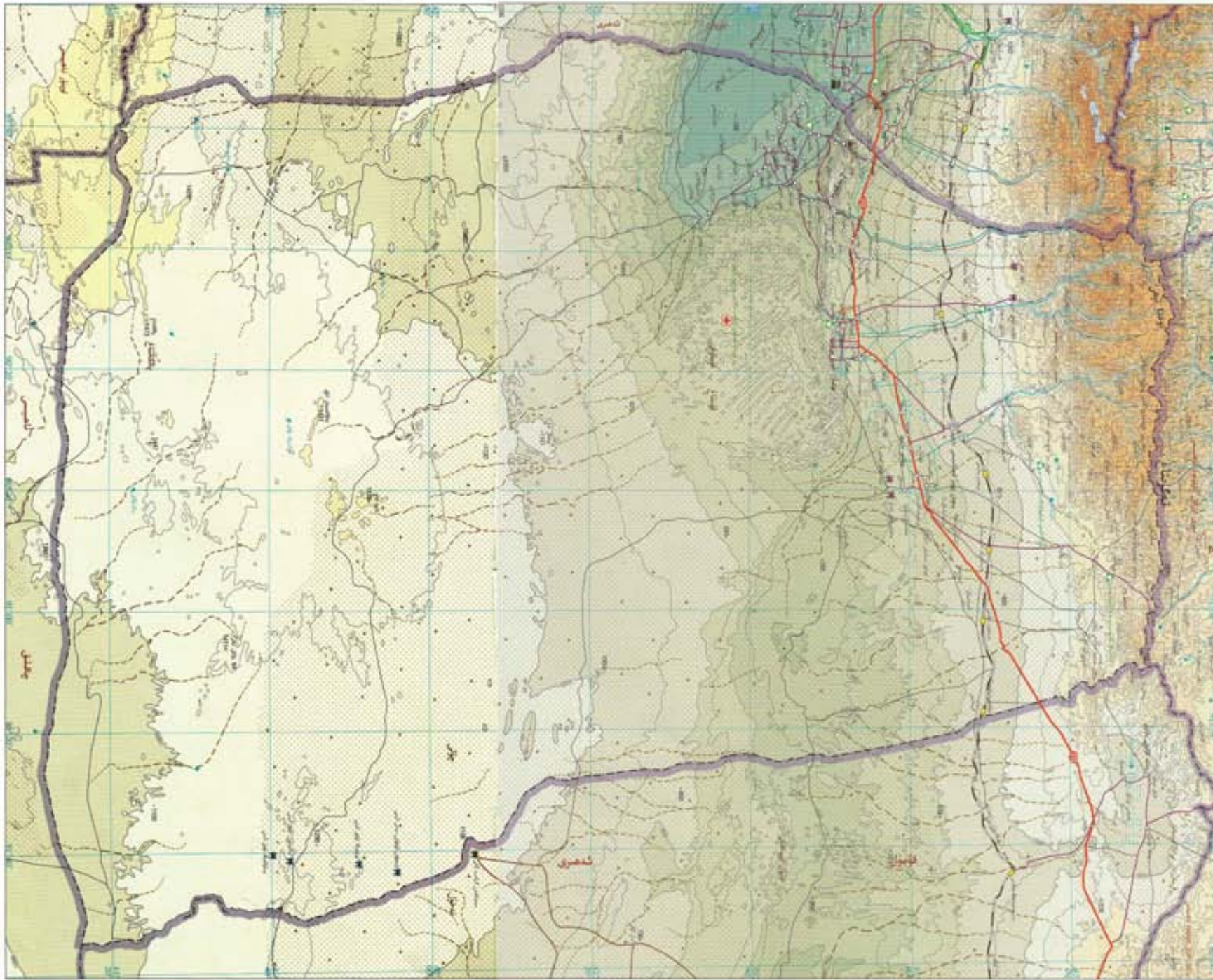
داغلىقلىرى بۇنى دەرىجىلىك ئاسىيا شەھىرى ئىسسىمى كىرىپ تۇرىدۇ. تۇرپان شەھىرى بىلەن تەبىئىي بايلىقلىرىغا كىرىشىپ كەتكەن ۋە ئۆزئارا تۇتۇشۇپ كەتكەن قىسىم بولۇپ، مەدەنىيەت بايلىقلىرى بولۇپ، پارىق ئەسلى شەھىرى، ئەبۇت ئەسلى شەھىرى، بىرەنلىك شەھىرى، سۇلايمان ۋە ئۇنار قاتارلىقلار بار. داغلىق تەرىپىنىڭ جىلادىن باققۇچ، چىقۇق، كىرەز، ئىدىيەلىك قاتارلىقلار بار.

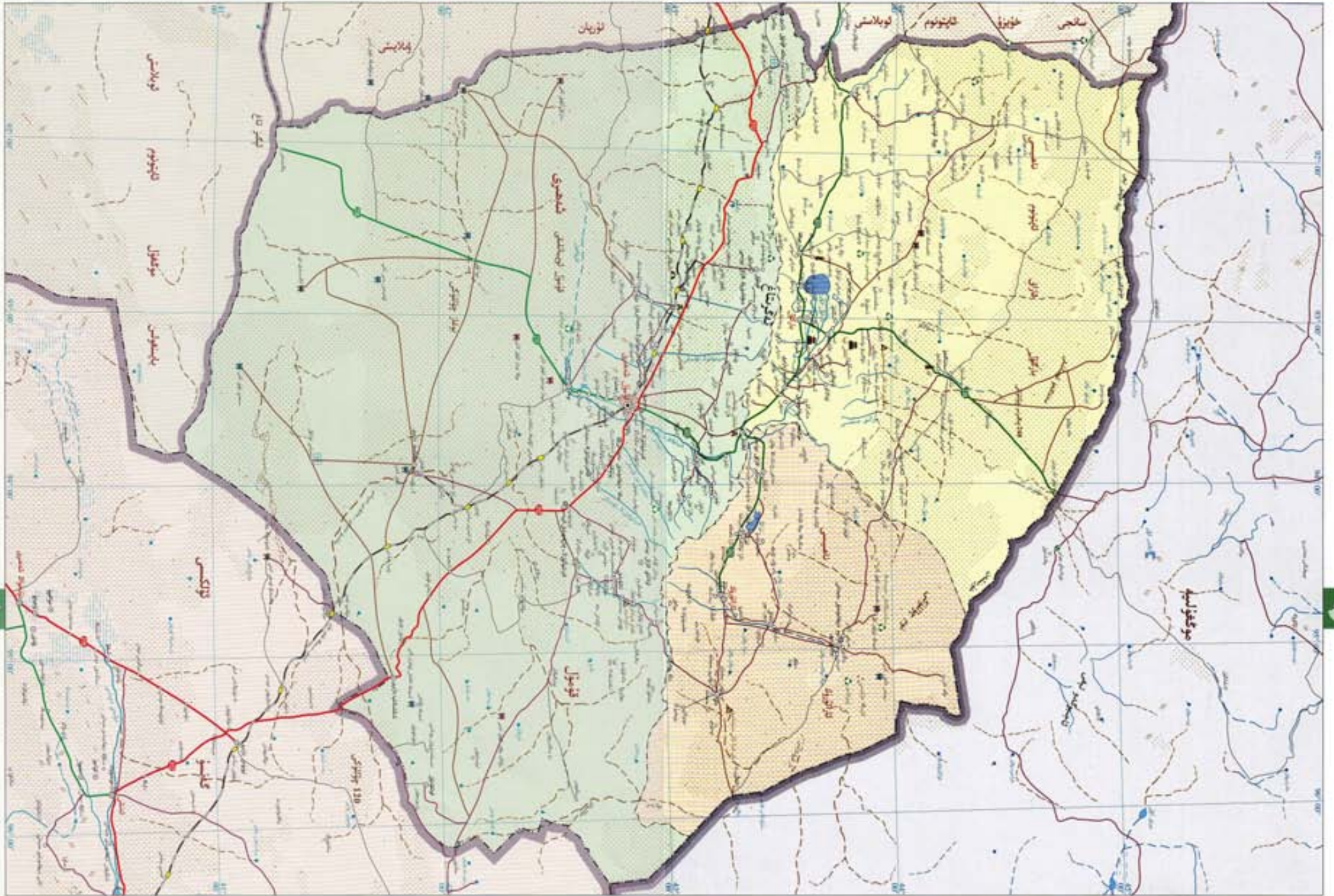


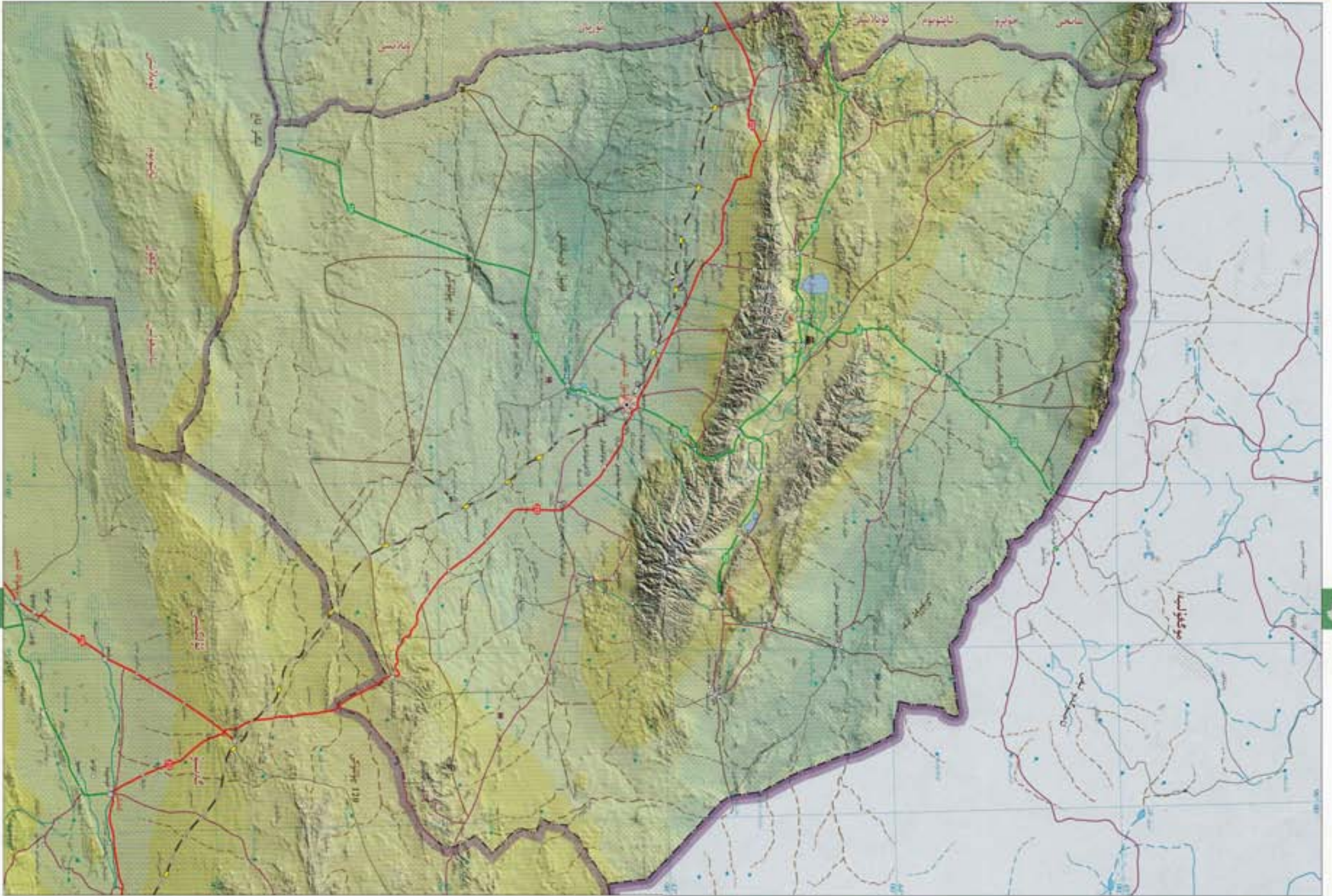
پىچان ناھىيىسى تەۋەرىتىمىدا

شەرقىي تۇنجىدىكى يۇدا تىنچلىق جەنۇبىي شىنجاڭدا تۇرپان ئوبلاستىدا شەرقىي شىمالدا جايلاشقان. شەرقتە قۇمۇل ناھىيىسى بىلەن تۇتىشىدۇ. جەنۇبتا يېقىنقى ناھىيىسىگە تۇتىشىدۇ. غەربتە تۇرپان ناھىيىسى بىلەن تۇتىشىدۇ. شىمالدا كۆچۈر ناھىيىسى، مۇرى قازى ئاچچۇم ناھىيىسى بىلەن تۇتىشىدۇ. پىچان ناھىيىسىنىڭ قارمىقىدا 3 بازار، 5 يېزا بار، يۇلتۇز ناھىيىسىگە بىر مەيدان 39548 گېكتار كۆلىمى بار، ئومۇمىي نوپۇسى 210 مىڭ. پىچان ناھىيىسىنىڭ شىمالى تېگىز، جەنۇبىي پەس، شىمالى قىسىمى يۇدا ئېغىز، ئوتتۇرا قىسىمى تۇرپان ئويمانلىقى ۋە قۇمۇل ئويمانلىقى، جەنۇبىي قىسىمى چۆللۈك ۋە ئوتلاق. سۇ بايلىقىدىن ئۆزگەرتىشنى، كۆكئار دەرياسى، كەرىيى دەرياسى قاتارلىقلار بار. قېزىلما بايلىقلاردىن يىغىن، تاش، تاش، تۆمۈر، تۆمۈر، ئالتۇن، مەرمەر تاش، سېستىمىلىق تاش، قاتارلىقلار بار. يۇلتۇز ناھىيىسىدىن يۇدا ئېغىز، ئوتتۇرا تارماق، قۇمۇل ئېقىن قاتارلىقلار بار. يۇدا دەريا ئېقىنلىرىدىن سۇسكۆل، قانتېپەر، چاكاندا قاتارلىقلار بار. پىچان ناھىيىسىنىڭ ئىقلىمى قۇمۇل يىلغۇن رىقابەت قۇرغاق ئىقلىمىغا تەۋە، كۈننىڭ چۈشۈشى بىر تەرەپكە، ئىسسىقلىق كىرىشى مۆل، يىللىق ئوتتۇرىچە تېمپېراتۇرىسى 11.7℃، يىللىق ئوتتۇرىچە يېغىن مىقدارى 27.6 مىللىمېتىر، يىللىق ئوتتۇرىچە پارغا ئايلىنىش مىقدارى 2515.0 مىللىمېتىر، يىللىق ئوتتۇرىچە قىروسىز مەزگىلى 245 كۈن.

پىچان ناھىيىسىنىڭ قانۇنىي قۇرۇلغۇسى، ۋەزىت يولى 312-نومۇرى، ئىسسىق، ئىسسىق-ئىسسىق ئۆزگىرىش يۇلتۇز ناھىيىسى تەۋەسىگە كىرىدۇ. پىچان ناھىيىسىنىڭ ساياھەت بايلىقى مۇن، ناھىيە بازىرىنىڭ جەنۇبىدا ۋەزىت دەرياسىنىڭ ئاقلىق دەرياسى رايونى قۇمۇل ئېقىنلىرى بار. بايقىلىشىدا شەرقىدىكى ئىسسىق ناھىيىسى ئىسسىق چوگات ئېقىنلىرى، يۇدا ئېقىنلىرى بار. مەدەنىيەت ئورمانلىرى 312-نومۇرىدا، ئىسسىق ناھىيىسىنىڭ يېنىدا مۇكەممەل ساغلامان جەن سۇلالىسى، ئاڭ سۇلالىسى دەۋرىدىكى تۇر بار. ناھىيە بازىرىنىڭ غەربىدە تۇيۇق مەلە ئۆي بار بولۇپ، بۇ تۇرپان ۋىلايىتىدىكى ئەڭ يۇقىرى قۇرۇلغان يۇدا دەريا ئېقىنلىرى ئۆي.





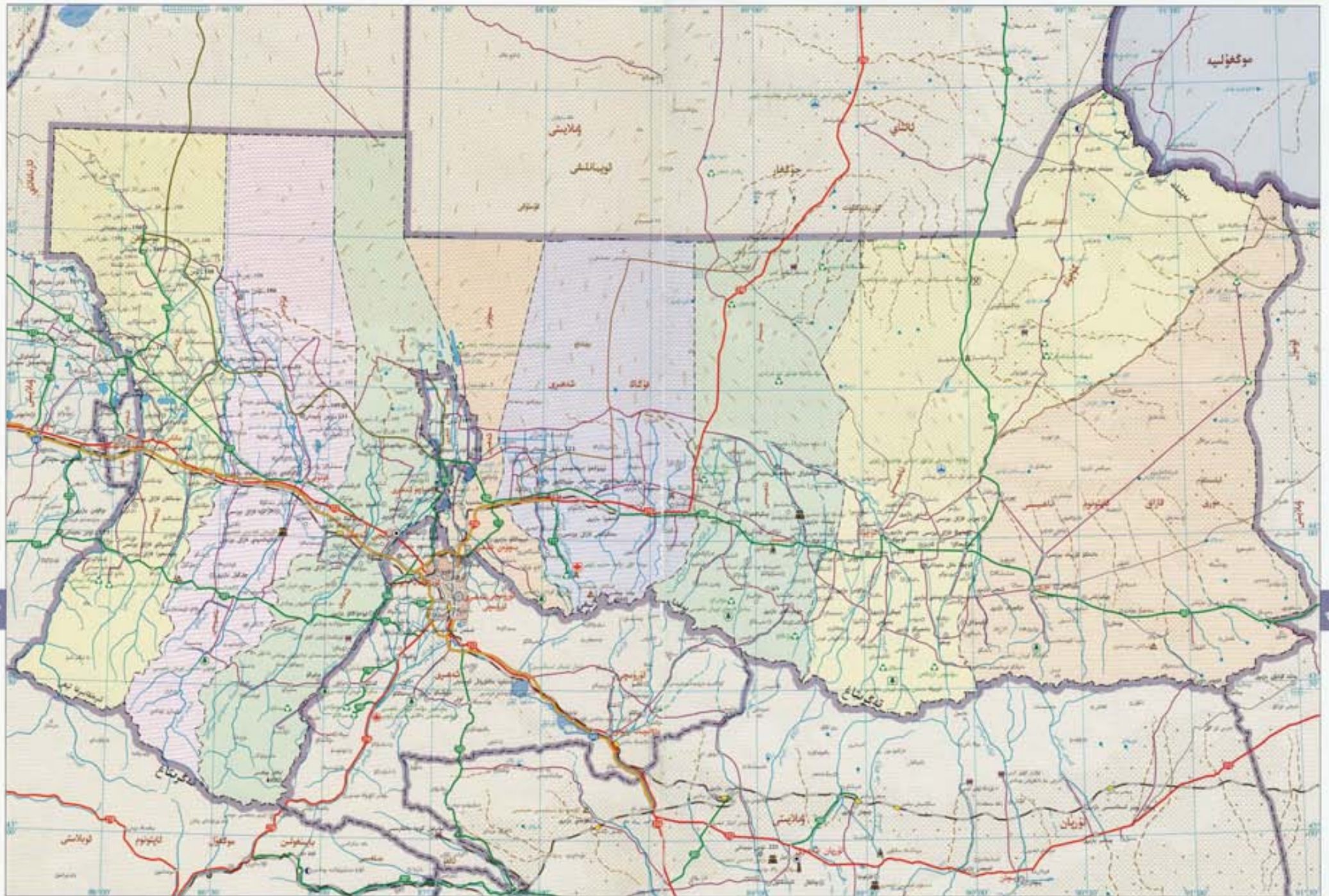


باركۆل قازاق ئاپتونوم ناھىيىسى

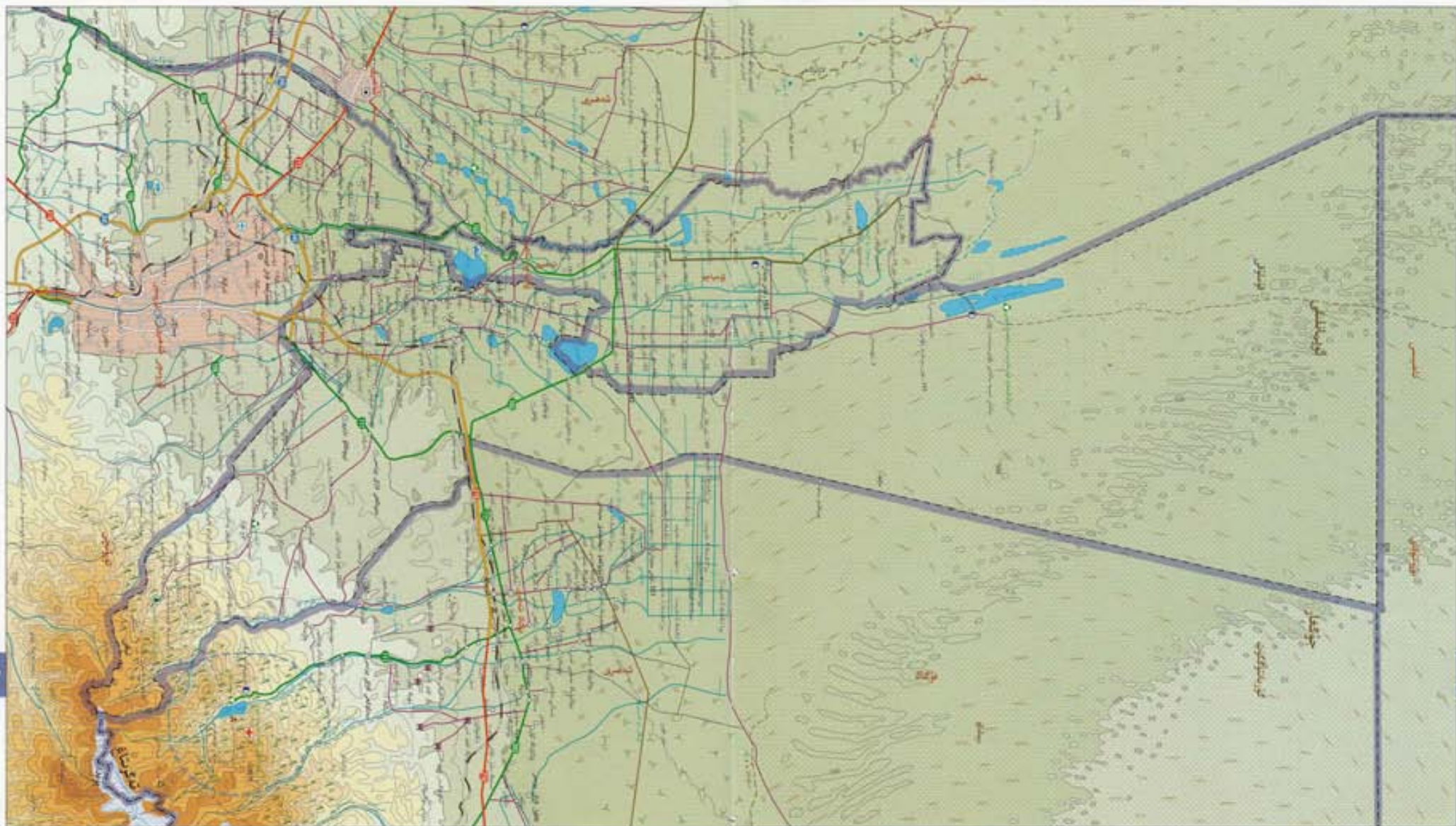
ناھىيىسىنىڭ تەرىقى يۆنىلىشىگە
 تەسىس قىلىشقا، جايلاشقان. تەرىقى ئارقىلىق
 ناھىيىسى بىلەن، جەمئىي قۇبۇل تەسىس بىلەن.
 ھەرقايسى قازاق ئاپتونوم ناھىيىسى بىلەن
 تۇتىشىدۇ. شىمالى بۆگۈلەپ بىلەن چېگرىلىنىدۇ.
 ئومۇمىي 4 بازار، 8 يېزا بار. ئومۇمىي يەر كۆلىمى
 34947 كۋادرات كىلومېتىر. ئومۇمىي نوپۇسى
 100 مىڭ.

باركۆل قازاق ئاپتونوم ناھىيىسىنىڭ جەمئىي
 ئىگىلىك، شىمالى بەس، مۇداپىئەدىن تاشقىلى
 بىرلىككە، باركۆل قازاق ئاپتونوم ناھىيىسىنىڭ 100
 قىزىقنا بىلىشەن ئاقسۇ، نىسەن، كەلپۇر قازاق
 70 مىڭدىن كۆپ بىلەن، يۇقىرى مەھسۇلات بىلىشەن
 تەبىئىي تەبىئىي، ئارقا قازاق 10 مىڭدىن
 كۆپ بىلەن، مۇداپىئە قىلىشقا بىلىشەن
 چاكاندا، مۇداپىئە قازاق 300 مىڭدىن كۆپ بىلەن،
 بۇنىڭ ئىچىدە تەبىئىي، بۆگۈل، مۇداپىئە
 جايلاشقان ئۈچ كۆمۈرچە دەپ نام ئالغان.
 باركۆل ناھىيىسى قۇبۇل مەھسۇلات ئىگىلىكەن
 قۇبۇل ئىشقا تەدبىر بۆلۈپ، بىلىش ئوتتۇرىچە
 سىمپۇلۇمى 1.8%، بىلىش ئوتتۇرىچە بىلىش
 مەھسۇلاتى 220.3 مىللىيېر، بىلىش ئوتتۇرىچە
 پارغا ئايلىنىش مەھسۇلاتى 1635.7 مىللىيېر،
 بىلىش ئوتتۇرىچە قىممەت بەرگۈچى 116 لىق.
 باركۆل قازاق ئاپتونوم ناھىيىسى ئىسپات
 قىلىشقا ئىشقا قىلىشقا، ئىسپاتىدىكى تەبىئىي
 مۇداپىئە 1-دەرىجىلىك بوزى بۆگۈلەپ
 قارىتىش سودا يولى، باركۆل قازاق ئاپتونوم
 ناھىيىسى تارىخىدىكى دەستۇر مەھسۇلاتى تەدبىر
 بىلەن بوزى بۆلۈپ، دەپ قەدىمىي تەدبىر
 خاراكتېرى، باركۆل مەھسۇلات مەھسۇلات خاراكتېرى،
 دەپ قەدىمىي قارىتىشقا، بايلىق مەھسۇلات
 سىمپۇلۇمى، تۇر، ئىشقا مەھسۇلات، بىلىشقا
 ئىسپاتى قارىتىشقا بار، دەپ قارىتىشقا
 جايلاش باركۆل قازاق ئاپتونوم ناھىيىسى
 قۇبۇل بىلىش ئارقىلىق، مەھسۇلات، مەھسۇلات
 ئىشقا ئىشقا (مەھسۇلاتىدىكى ئەڭ كىچىك مۇداپىئە
 مەھسۇلات لىق) قارىتىشقا بار.









92

93

مىچۈەن شەھىرى تەڭرىتاغنىڭ شىمالى ئېتىكىگە، بۈگۈن توپىلانغان مىچۈى يېتىك جايلاشقان. شەرقى ئۈلكە شەھىرى بىلەن، جەنۇبى ئۇيغۇر شەھىرى، شىمالىي شەھىرى، جۇمشۇ شەھىرى بىلەن، شىمالىي جۇڭغارىيە ئۆلكىسى بىلەن تۇتىشىدۇ. قەدىمكىدە 3 كۈچا باغراسى، 3 مازا، 1 يىزا بار. ئومۇمىي يەر كۆلىمى 2061 كۋادرات كىلومېتىر.

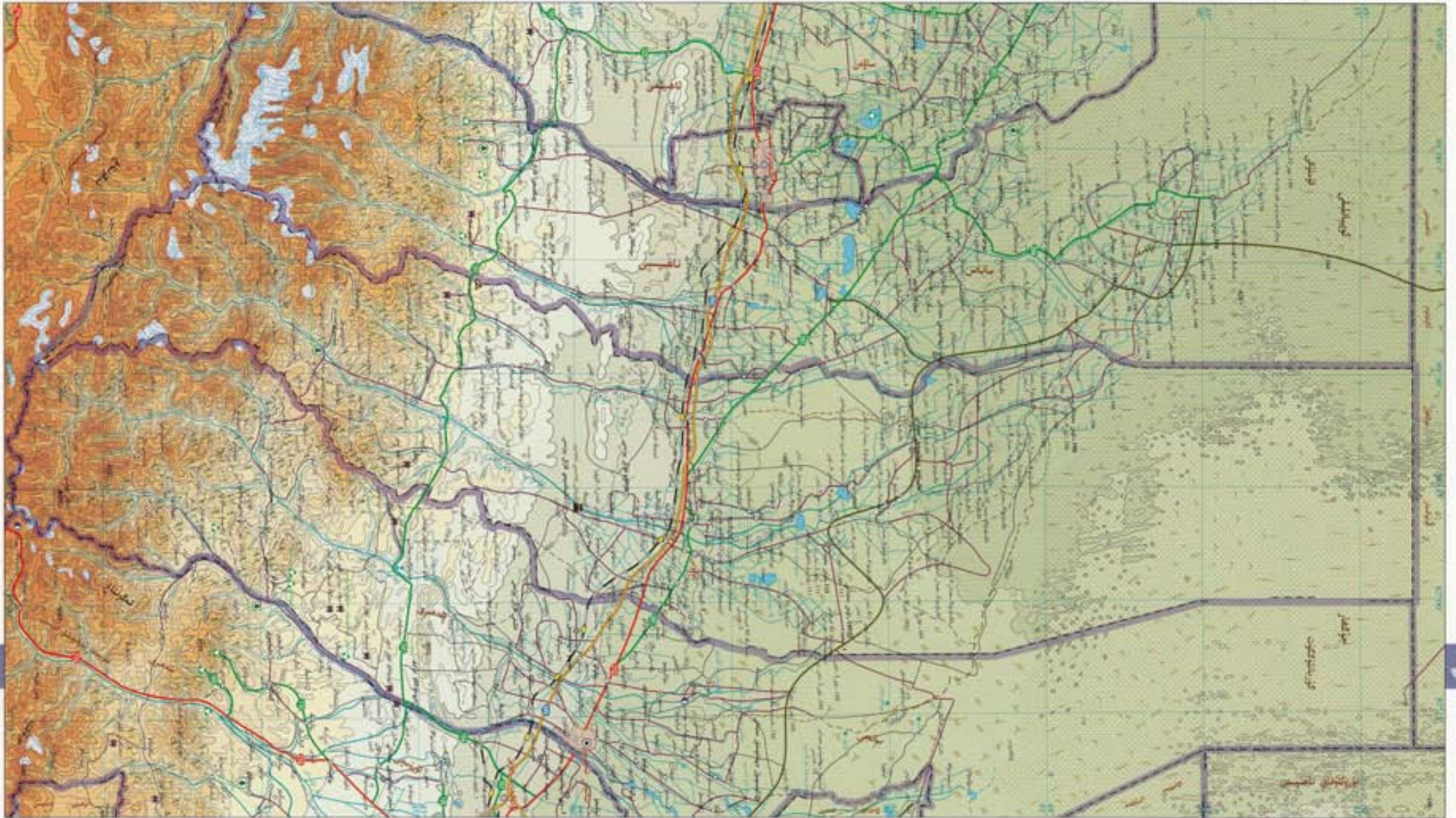
مىچۈن شەھىرى تەڭرىتاغ جەنۇبىي ئېتىكىگە، شىمالىي شەھىرى بىلەن تۇتىشىدۇ. جەنۇبىي شەھىرى، جۇمشۇ شەھىرى بىلەن، شىمالىي شەھىرى، جۇمشۇ شەھىرى بىلەن، جەنۇبىي شەھىرى، شىمالىي شەھىرى بىلەن تۇتىشىدۇ. قەدىمكىدە 3 كۈچا باغراسى، 3 مازا، 1 يىزا بار. ئومۇمىي يەر كۆلىمى 2061 كۋادرات كىلومېتىر.

مىچۈن شەھىرى تەڭرىتاغ جەنۇبىي ئېتىكىگە، شىمالىي شەھىرى بىلەن تۇتىشىدۇ. جەنۇبىي شەھىرى، جۇمشۇ شەھىرى بىلەن، شىمالىي شەھىرى، جۇمشۇ شەھىرى بىلەن، جەنۇبىي شەھىرى، شىمالىي شەھىرى بىلەن تۇتىشىدۇ. قەدىمكىدە 3 كۈچا باغراسى، 3 مازا، 1 يىزا بار. ئومۇمىي يەر كۆلىمى 2061 كۋادرات كىلومېتىر.

مىچۈن شەھىرى تەڭرىتاغ جەنۇبىي ئېتىكىگە، شىمالىي شەھىرى بىلەن تۇتىشىدۇ. جەنۇبىي شەھىرى، جۇمشۇ شەھىرى بىلەن، شىمالىي شەھىرى، جۇمشۇ شەھىرى بىلەن، جەنۇبىي شەھىرى، شىمالىي شەھىرى بىلەن تۇتىشىدۇ. قەدىمكىدە 3 كۈچا باغراسى، 3 مازا، 1 يىزا بار. ئومۇمىي يەر كۆلىمى 2061 كۋادرات كىلومېتىر.

مىچۈن شەھىرى تەڭرىتاغ جەنۇبىي ئېتىكىگە، شىمالىي شەھىرى بىلەن تۇتىشىدۇ. جەنۇبىي شەھىرى، جۇمشۇ شەھىرى بىلەن، شىمالىي شەھىرى، جۇمشۇ شەھىرى بىلەن، جەنۇبىي شەھىرى، شىمالىي شەھىرى بىلەن تۇتىشىدۇ. قەدىمكىدە 3 كۈچا باغراسى، 3 مازا، 1 يىزا بار. ئومۇمىي يەر كۆلىمى 2061 كۋادرات كىلومېتىر.

مىچۈن شەھىرى تەڭرىتاغ جەنۇبىي ئېتىكىگە، شىمالىي شەھىرى بىلەن تۇتىشىدۇ. جەنۇبىي شەھىرى، جۇمشۇ شەھىرى بىلەن، شىمالىي شەھىرى، جۇمشۇ شەھىرى بىلەن، جەنۇبىي شەھىرى، شىمالىي شەھىرى بىلەن تۇتىشىدۇ. قەدىمكىدە 3 كۈچا باغراسى، 3 مازا، 1 يىزا بار. ئومۇمىي يەر كۆلىمى 2061 كۋادرات كىلومېتىر.



تاغ ئورمان باھىسى، تاش ئېن لارشاھى، جۇشەن مۇ ئامبىرى قاتارلىقلار بار.

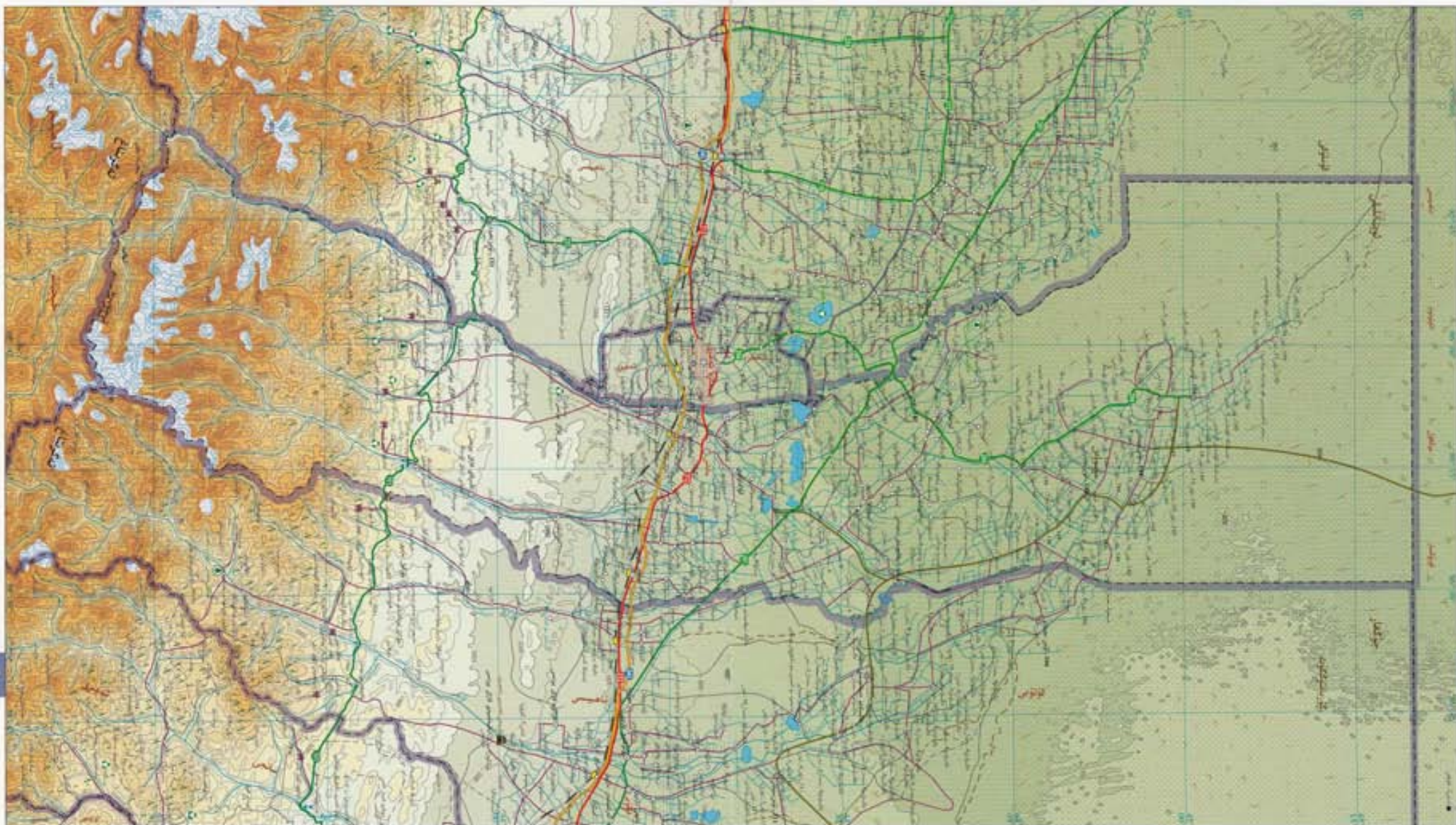
ئىسپىرتورمى 6.7℃، يىلىق ئوتتۇرىچە ھۆل-يېغىن مىقدارى 167 مىللىمېتىر، يىلىق ئوتتۇرىچە پارغا ئايلىنىش مىقدارى 2341.7 مىللىمېتىر، يىلىق ئوتتۇرىچە قىروسىز مەزگىلى 173 كۈن. ئۇلتۇز ناھىيىسى تەڭرىتاغ تىملىكى ئىشىكى ئىقتىساد باھۇسىدا بولۇپ، قىشتىن ئاممىسى قىمەتلىك ئۇرۇنچى-كۆكتۈپۈك يىغىرى سۈرەتلىك بولى مۇلاھىزە بولى 312. ئاممىسى ۋە شىمالى شىنجاڭ ئېلۇ بولى ناھىيە

ئۇلتۇز ناھىيىسى تەڭرىتاغ تىملىكى ئىشىكى ئىقتىساد باھۇسىدا بولۇپ، قىشتىن ئاممىسى قىمەتلىك ئۇرۇنچى-كۆكتۈپۈك يىغىرى سۈرەتلىك بولى مۇلاھىزە بولى 312. ئاممىسى ۋە شىمالى شىنجاڭ ئېلۇ بولى ناھىيە

مىليارد 700 مىليون ئوتتۇرا، يۇقىرى باھالانغان نەخل بۇلا بېشى، تاغ ئىچكىسى، جەزى، لايىن، يۇلغار قاتارلىقلار بار. بۇلار دەريا ئېقىملىرىدىن سوغۇن، تاغ ئامبىسى، قانىيەر، زۇڭزۇ، سۇزۇ، ئاق چوچىق، ئاقلاپ، بۈيۈكچىكا، مەرىپەتچىن، كۆنچىكا، قىزىل چۈچۈكبۇيۇقى نامى قاتارلىق 100 نەچچە سۈيى بار. ئۇلتۇز ناھىيىسى جۇڭئەنلۇق قۇياشنى سېلىنىرى قۇرۇل تاشقىغا نەم بولۇپ، يىللىق ئوتتۇرىچە

ئۇلتۇز ناھىيىسىدىكى جەمئىي ئىگىز، ئىسلى پەس بولۇپ، جەمئىي قىشتىن تەڭرىتاغ تاغلىق رايونى، ئىسلى گۈزەنچىلىككە كۆپلەپ، ئولتۇرا قىسىم ئىسلى تىنچا سۇيىلىشى ۋە بۇزۇلۇشى، سۇيىلىشىدىن ئۇلتۇز دەرياسى، جۇڭئەن دەرياسى بار. بايقالغان ۋە راپىسى ئىشلىتىلغان قېزىلما بايلىقلىرىدىن كۆمۈر، نېفىت، تەبىئىي گاز، كىمىك تاشقى، ئاق تاشقى، كرىستال، ھاك تاش قاتارلىقلار بار بولۇپ، بۇنىڭ ئىچىدە ئىشلىتىلغان تەبىئىي گاز راپىسى 34

ئۇلتۇز ناھىيىسى تەڭرىتاغ ئولتۇرا چەك ئىسلى ئىشلىك، چۇلغار تويۇلغاندا جەمئىي جىلانغا، ئىسلى تاغلىق شەھىرى بىلەن، جەمئىي شىنجاڭ ناھىيىسى بىلەن، تەبىئىي ئاش ناھىيىسى بىلەن، شىمالى قۇبۇلغا بولۇپ، تەبىئىي ناھىيىسى بىلەن ئۇلتۇز ناھىيىسى ئىچىدە 6 بازار، 2 يېزا بار. نوپۇسى بەر مەيدانى 9476 كۋادرات كىلومېتىر، نوپۇسى نوپۇسى 210 مىڭ.



ماناس ناھىيىسى ئاگرونىمىنىڭ شىمالىي ئىككىگە، جۇڭغار ئويمانلىقىنىڭ غەربىي جەنۇبىي چېتىگە جايلاشقان. تەبئىي ئۈزۈم ناھىيىسى بىلەن، غەربىي شىمالىي جەنۇبىي جەنۇبىي ئاھىيىسى بىلەن، شىمالىي جەنۇبىي موڭغۇل ئاپتونوم ناھىيىسى بىلەن تۇتىشىدۇ. ماناس ناھىيىسىگە 7 بازار، 4 يېزا بار. ئومۇمىي يەر كۆلىمى 9174 كۋادرات كىلومېتىر.

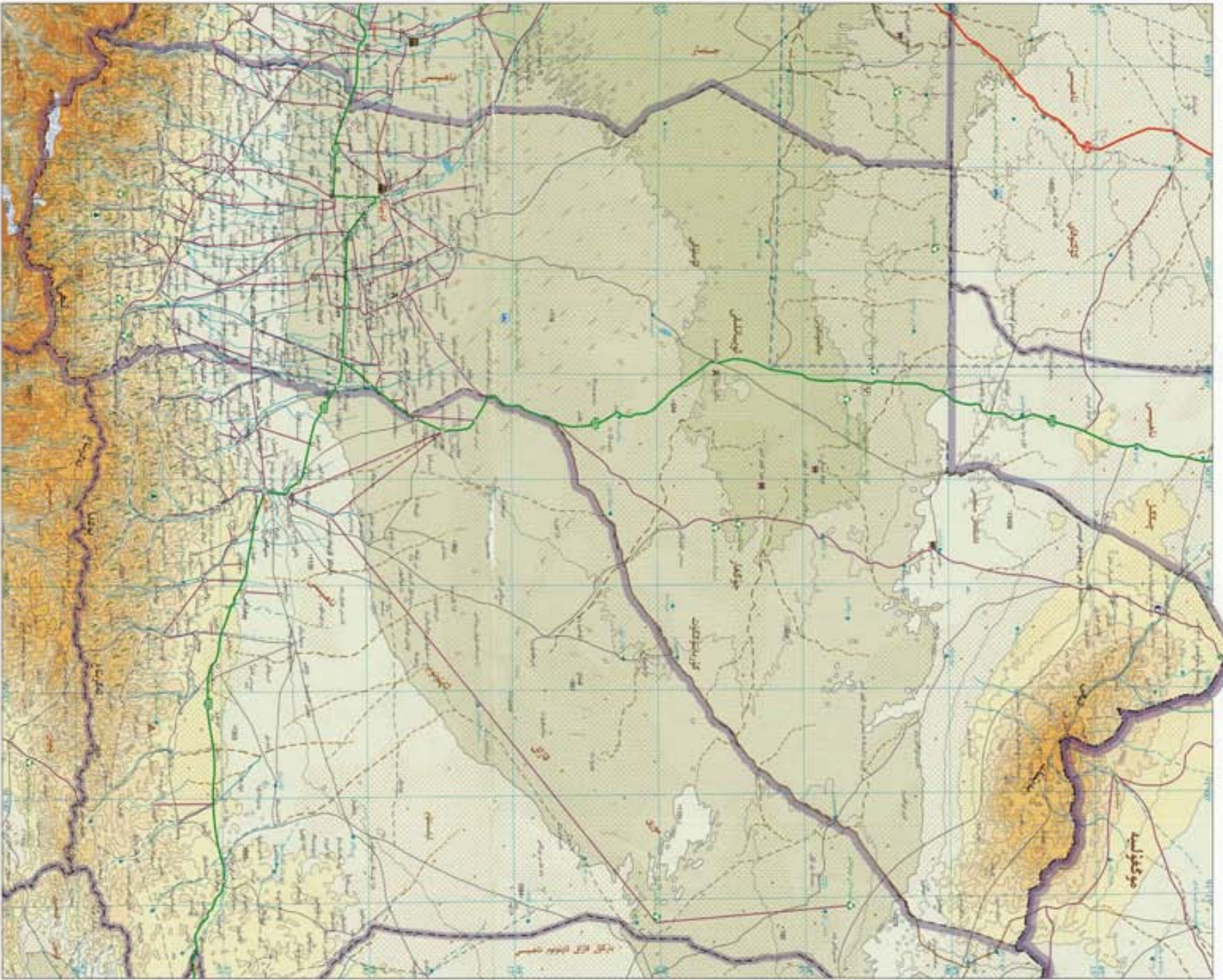
ئومۇمىي نوپۇسى 170 مىڭ، ماناس ناھىيىسىنىڭ جەنۇبىي چېتى، شىمالىي چېتى جەنۇبىي چېتىگە جايلاشقان. تەبئىي ئۈزۈم ناھىيىسى بىلەن، غەربىي شىمالىي جەنۇبىي جەنۇبىي ئاھىيىسى بىلەن، شىمالىي جەنۇبىي موڭغۇل ئاپتونوم ناھىيىسى بىلەن تۇتىشىدۇ. ماناس ناھىيىسىگە 7 بازار، 4 يېزا بار. ئومۇمىي يەر كۆلىمى 9174 كۋادرات كىلومېتىر.

قاراڭغۇلار بار بولۇپ، بۇنىڭ ئىچىدە كۆچۈر باغىنى 1 مىڭدىن 600 مىڭدىن ئاشىدۇ. ماناس ناھىيىسىنىڭ جەنۇبىي چېتى جەنۇبىي چېتىگە جايلاشقان. تەبئىي ئۈزۈم ناھىيىسى بىلەن، غەربىي شىمالىي جەنۇبىي جەنۇبىي ئاھىيىسى بىلەن، شىمالىي جەنۇبىي موڭغۇل ئاپتونوم ناھىيىسى بىلەن تۇتىشىدۇ. ماناس ناھىيىسىگە 7 بازار، 4 يېزا بار. ئومۇمىي يەر كۆلىمى 9174 كۋادرات كىلومېتىر.

قاراڭغۇلار بار، بۇ دېھقانچىلىق باغلىقىدىن ئاچ قىلىنىدۇ. ئۇنىڭدىن باشقا، قارغىن، پارچىن، چوڭئۆي، چوڭئۆي قاراڭغۇلار بار. ماناس ناھىيىسى قۇرۇقلۇق ئىقلىمى ئۈزۈم ناھىيىسى بىلەن، غەربىي شىمالىي جەنۇبىي جەنۇبىي ئاھىيىسى بىلەن، شىمالىي جەنۇبىي موڭغۇل ئاپتونوم ناھىيىسى بىلەن تۇتىشىدۇ. ماناس ناھىيىسىگە 7 بازار، 4 يېزا بار. ئومۇمىي يەر كۆلىمى 9174 كۋادرات كىلومېتىر.

ئۈزۈم ناھىيىسى ئومۇمىي يەر كۆلىمى 167 كۋادرات كىلومېتىر. ماناس ناھىيىسى ئاھالىسى ئىنتايىن ئاز، ئىقتىسادى مۇستەھكەم بولۇپ، قاتتىق ئىشلەش، ئۈزۈم-كېۋەز يىغىش، قارغىن، پارچىن، چوڭئۆي قاراڭغۇلار بار. ماناس ناھىيىسى قۇرۇقلۇق ئىقلىمى ئۈزۈم ناھىيىسى بىلەن، غەربىي شىمالىي جەنۇبىي جەنۇبىي ئاھىيىسى بىلەن، شىمالىي جەنۇبىي موڭغۇل ئاپتونوم ناھىيىسى بىلەن تۇتىشىدۇ. ماناس ناھىيىسىگە 7 بازار، 4 يېزا بار. ئومۇمىي يەر كۆلىمى 9174 كۋادرات كىلومېتىر.

ئىقتىسادى مۇستەھكەم بولۇپ، قاتتىق ئىشلەش، ئۈزۈم-كېۋەز يىغىش، قارغىن، پارچىن، چوڭئۆي قاراڭغۇلار بار. ماناس ناھىيىسى قۇرۇقلۇق ئىقلىمى ئۈزۈم ناھىيىسى بىلەن، غەربىي شىمالىي جەنۇبىي جەنۇبىي ئاھىيىسى بىلەن، شىمالىي جەنۇبىي موڭغۇل ئاپتونوم ناھىيىسى بىلەن تۇتىشىدۇ. ماناس ناھىيىسىگە 7 بازار، 4 يېزا بار. ئومۇمىي يەر كۆلىمى 9174 كۋادرات كىلومېتىر.



گۈچۈك ناھىيىسى پوقتانىڭ تەرىپى بۇگۈنكى ئىكەنلىكى.

پوقتانىڭ تەرىپى بۇگۈنكى ئىكەنلىكى. ئىككىنچى نۆۋەتتىكى قۇرۇلۇش ئىشلىرى. پوقتانىڭ تەرىپى بۇگۈنكى ئىكەنلىكى. ئىككىنچى نۆۋەتتىكى قۇرۇلۇش ئىشلىرى. پوقتانىڭ تەرىپى بۇگۈنكى ئىكەنلىكى. ئىككىنچى نۆۋەتتىكى قۇرۇلۇش ئىشلىرى. پوقتانىڭ تەرىپى بۇگۈنكى ئىكەنلىكى. ئىككىنچى نۆۋەتتىكى قۇرۇلۇش ئىشلىرى. پوقتانىڭ تەرىپى بۇگۈنكى ئىكەنلىكى. ئىككىنچى نۆۋەتتىكى قۇرۇلۇش ئىشلىرى.

گۈچۈك ناھىيىسىگە جەنۇبىي يۆنىلىشلىرى. ئوتتۇرىسى پەس بولۇپ، جەنۇبىي قىسىمى پوقتانىڭ تەرىپى بۇگۈنكى ئىكەنلىكى. ئىككىنچى نۆۋەتتىكى قۇرۇلۇش ئىشلىرى. پوقتانىڭ تەرىپى بۇگۈنكى ئىكەنلىكى. ئىككىنچى نۆۋەتتىكى قۇرۇلۇش ئىشلىرى. پوقتانىڭ تەرىپى بۇگۈنكى ئىكەنلىكى. ئىككىنچى نۆۋەتتىكى قۇرۇلۇش ئىشلىرى. پوقتانىڭ تەرىپى بۇگۈنكى ئىكەنلىكى. ئىككىنچى نۆۋەتتىكى قۇرۇلۇش ئىشلىرى. پوقتانىڭ تەرىپى بۇگۈنكى ئىكەنلىكى. ئىككىنچى نۆۋەتتىكى قۇرۇلۇش ئىشلىرى.

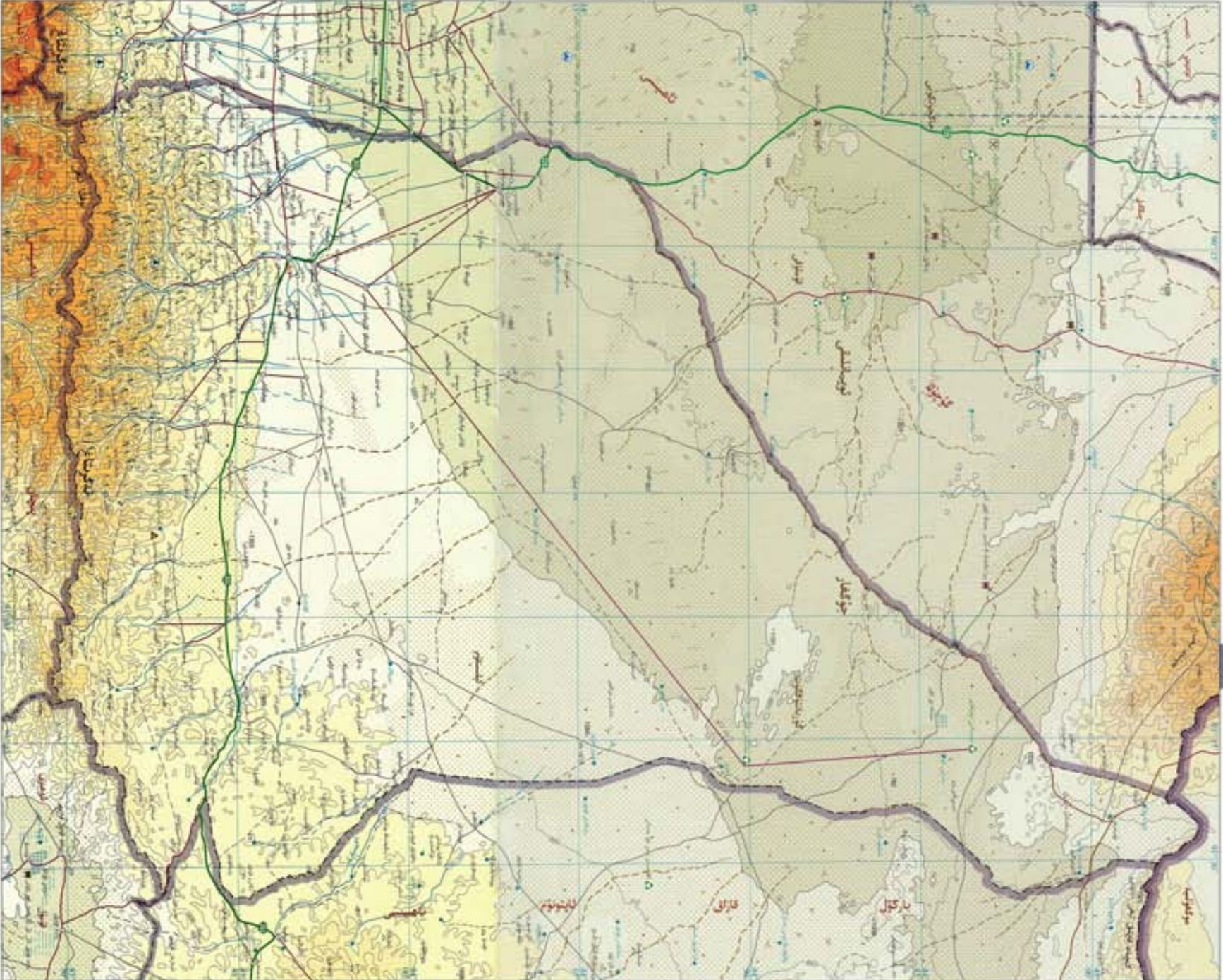
گۈچۈك ناھىيىسىگە قاتناشقان ئۆلكىلىك يوللار. ئۆلكىلىك يوللارنىڭ سانى 228، ئىككىنچى نۆۋەتتىكى قۇرۇلۇش ئىشلىرى. پوقتانىڭ تەرىپى بۇگۈنكى ئىكەنلىكى. ئىككىنچى نۆۋەتتىكى قۇرۇلۇش ئىشلىرى. پوقتانىڭ تەرىپى بۇگۈنكى ئىكەنلىكى. ئىككىنچى نۆۋەتتىكى قۇرۇلۇش ئىشلىرى. پوقتانىڭ تەرىپى بۇگۈنكى ئىكەنلىكى. ئىككىنچى نۆۋەتتىكى قۇرۇلۇش ئىشلىرى. پوقتانىڭ تەرىپى بۇگۈنكى ئىكەنلىكى. ئىككىنچى نۆۋەتتىكى قۇرۇلۇش ئىشلىرى.

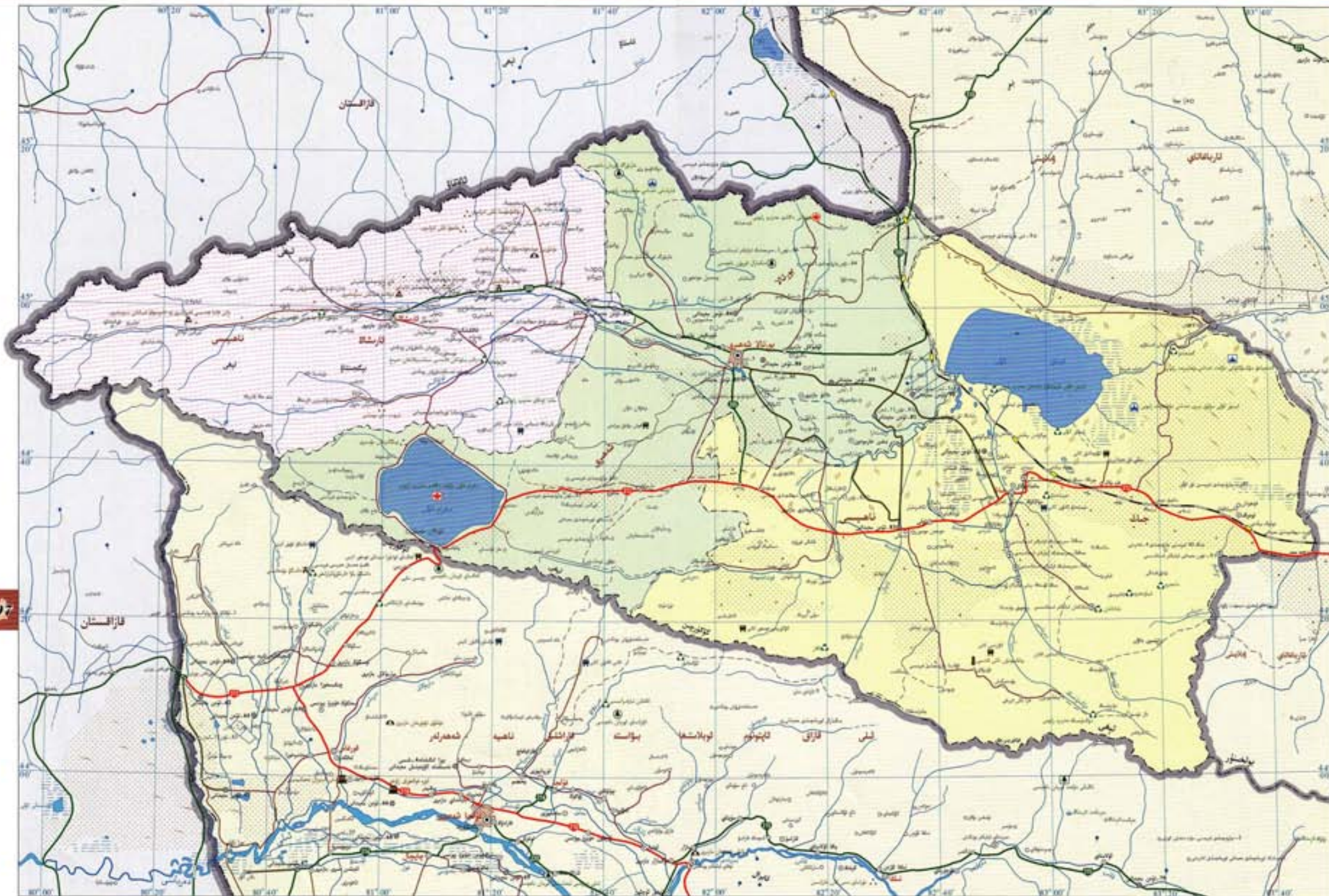
مورى قازاق ئاپتونوم ناھىيىسى

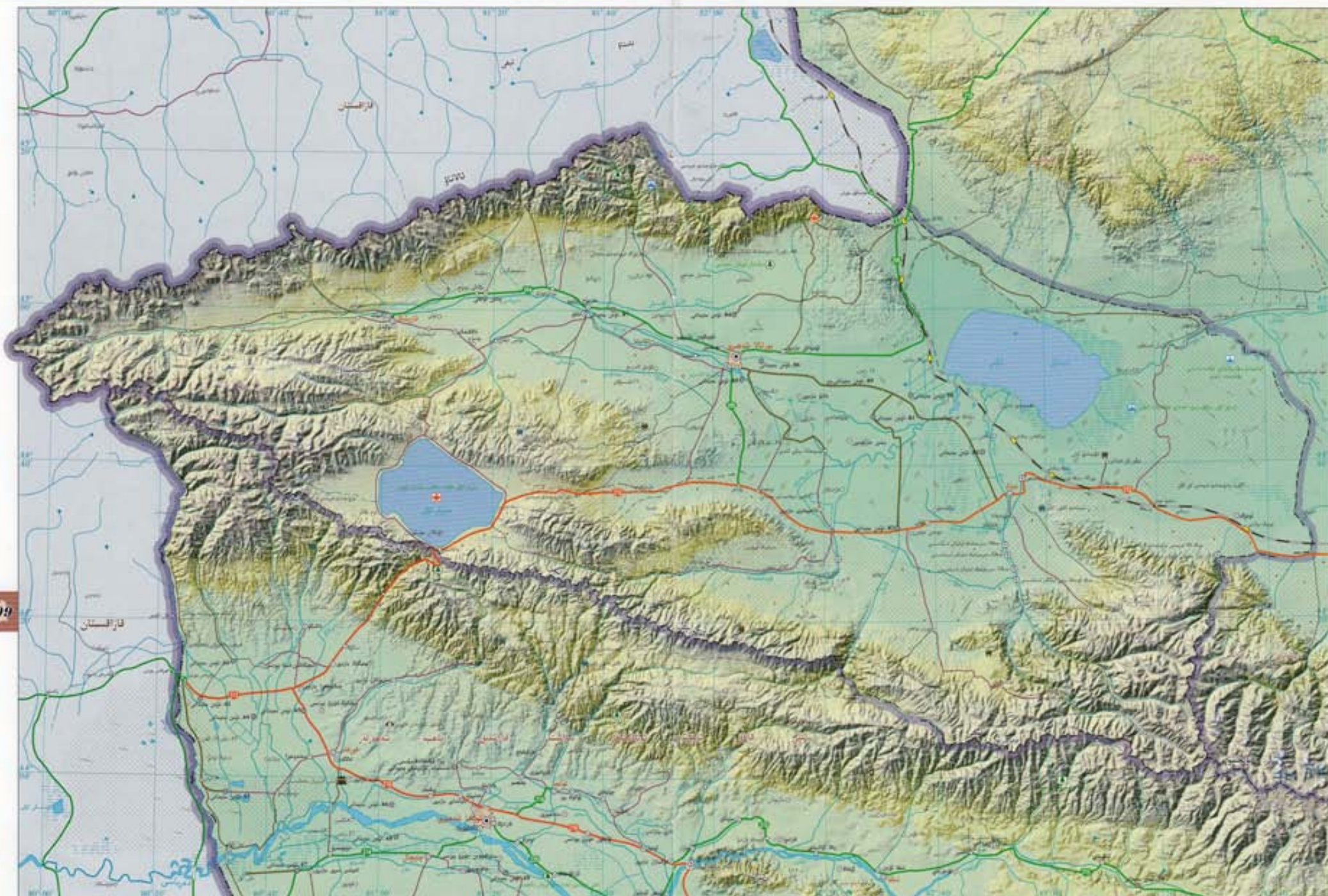
ئىگىزلىك ناھىيىسىنىڭ شىمالىي چېتىگە، جۇڭغار ئويمانلىقىنىڭ شىمالىي جەنۇبىي چېتىگە جايلاشقان. شەرقى بارىقۇ قازاق ئاپتونوم ناھىيىسى بىلەن، جەنۇبىي چېتى ناھىيىسى، قۇمۇل شەھىرى بىلەن، غەربىي كۆپىنچە ناھىيىسى بىلەن تۇتىشىدۇ. شىمالى موڭغۇلىيە بىلەن چېگرىلىنىدۇ. مورى قازاق ئاپتونوم ناھىيىسىگە 3 بازار، 8 يېزا بارايدۇ. ئومۇمىي يەر كۆلىمى 13510 كۋادرات كىلومېتىر. ئومۇمىي نوپۇسى 90 مىڭ.

مورى قازاق ئاپتونوم ناھىيىسىگە شەرق، جەنۇب ۋە شىمال تەرىپلىرى تاغ بىلەن تۇتاش بولۇپ، بىر قىسىم ئويمانلىق شەكىللەندۈرگەن. مۇ بايلىقىدىن مورى دەرياسى، بەيگەن دەرياسى، دۆلچىن دەرياسى، شىۋاللىق دەرياسى قاتارلىقلار بار. بايقالغان ۋە زاپىسى ئىشغال قىلىنغان زېمىن بايلىقلىرىدىن كۆمۈر، تاش، تۆمۈر، سېرپىت، رېمونت، ۋولفرام، مىس قاتارلىقلار بار. مۇنا پەللىلارنىڭ تېزى كۆپ بولۇپ، سېلىم، قوغۇق ئىس، تاش ئېچىمىسى، تازى، ئاق قۇ قاتارلىقلار بار. مۇ مورى ئېنېرگىيەلىرىدىن سولېڭىل، مۇز، تاش ئېچىمىسى، يەپىن قاتارلىقلار بار. مورى قازاق ئاپتونوم ناھىيىسى مۆتىدىل بەلۋاغ قۇرغاق ئىقلىمىگە قارىتا ئىسپات رايونىغا تەۋە بولۇپ، يىللىق ئوتتۇرىچە تېمپېراتۇرىسى 5.3℃، يىللىق ئوتتۇرىچە چى-يېغىن مىقدارى 326.4 مىللىمېتىر، يىللىق ئوتتۇرىچە پارغا ئايلىنىش مىقدارى 2204.7 مىللىمېتىر. يىللىق ئوتتۇرىچە قىسسىم مەزگىلى 142 كۈن.

مورى قازاق ئاپتونوم ناھىيىسىگە قاتناش قولايلىقى بولۇپ، تۆتكە يولىنىڭ 303-لىنىسى ناھىيە تەۋەسىگە كىرىپ تۇرىدۇ. مەھسۇلات يامىراقلىرىدىن قىيا تاش سېتىمى، سەۋرە، سەۋرە ئىشەنچى قىشاق خارابىسى قاتارلىقلار بار. داڭلىق مەنزىرىلىك جايلىرىدىن تۇرپان، قۇم سادىسى، ئىشىق، دۆڭلۈك تۇرپان ناھىيىسى، شىنئەنچى، قاتار قاتارلىقلار بار. قۇم سادىسى ئىچىدا قۇمغا ئۆزگەرتىش ئۆزى ئايلىنىپ بولۇپ، قۇمغا يول كۆرسەتە سېلىم، كۆچمە سېلىم ئۆزى چىقىرىدۇ. بۇ ئىسپات بويىچە مەزىرىدە بايقالغان قۇم سادىسى ئىچىدا كۆپىنچە يولغا قۇم سادىسى ئىچىدا بايقالدى.



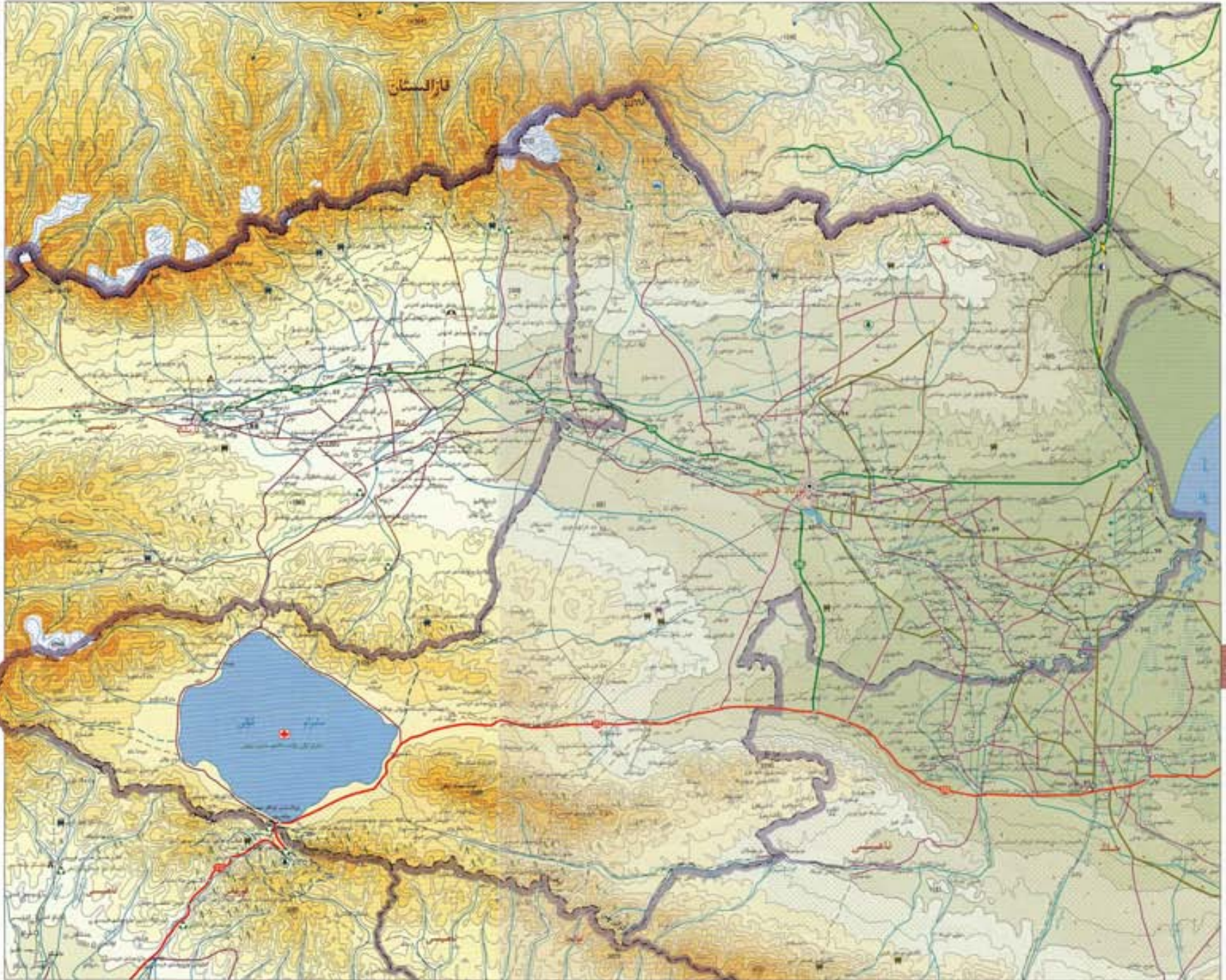


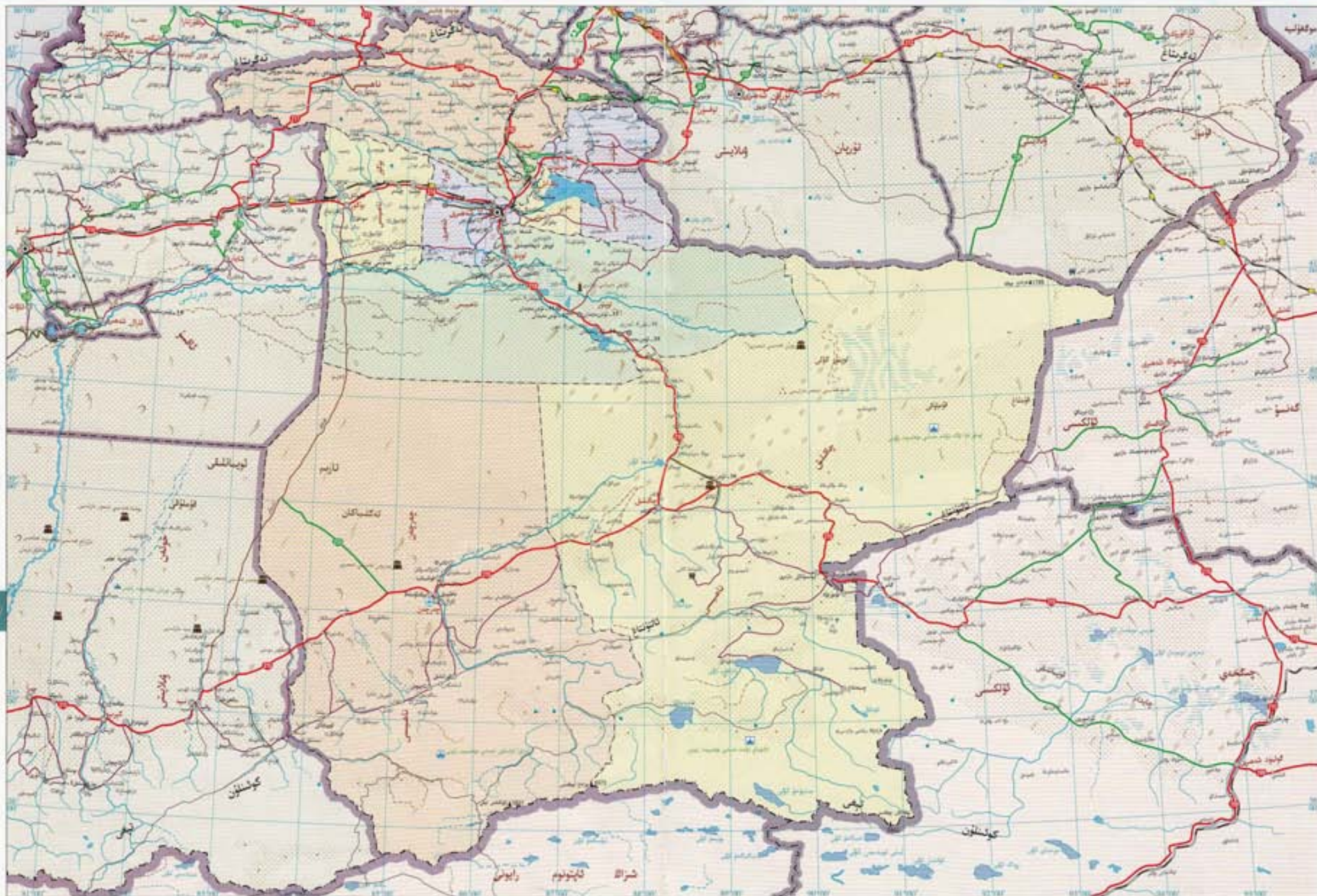


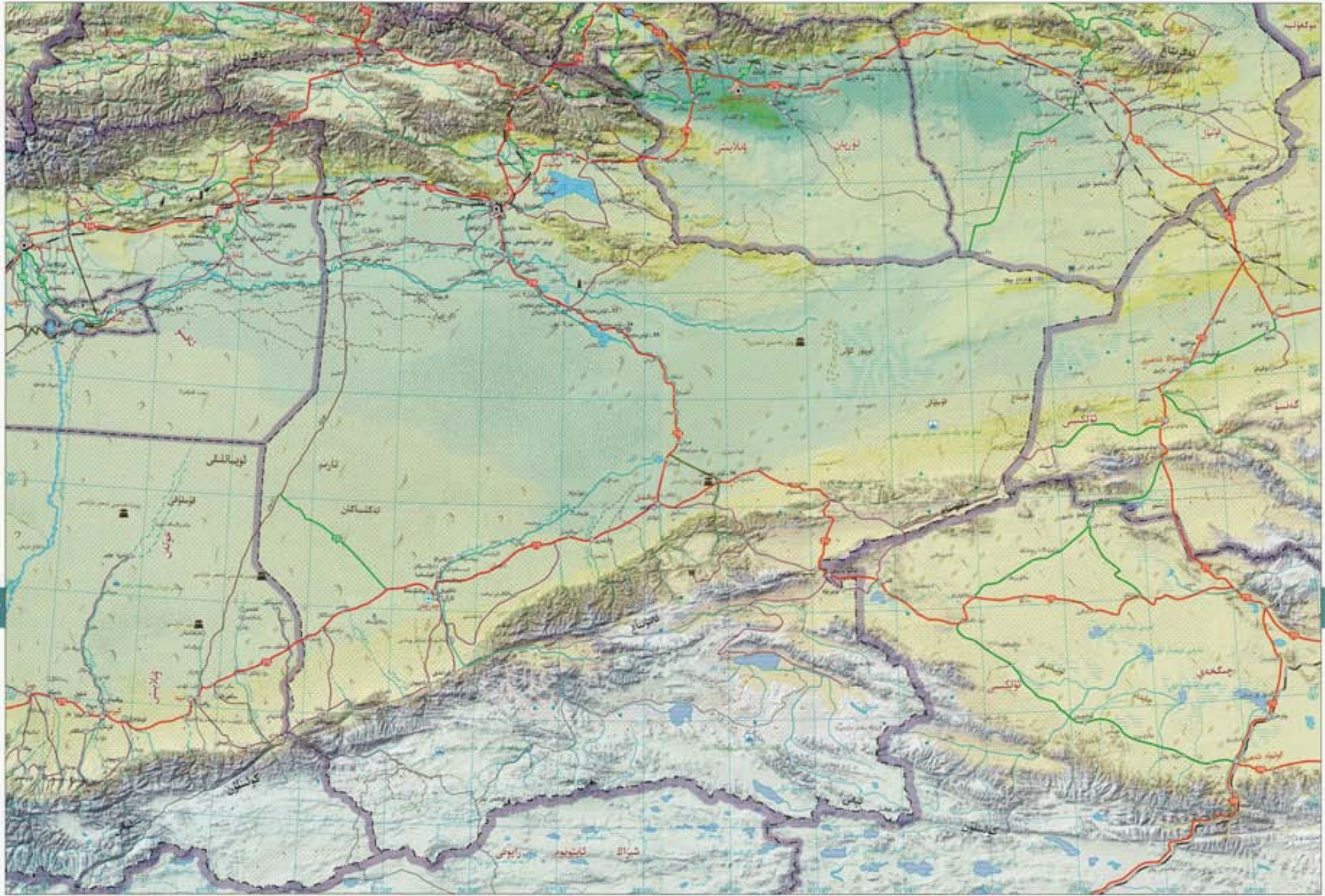


بورتالا شەھىرى ناھىيىسىنىڭ شەرقىي جەنۇبىدا، جۇڭغار ئويمانلىقىنىڭ شەرقىي جەنۇبىدا، جىلانقان، تەرىقەت ناھىيىسى، ئۈرۈمچى ناھىيىسى بىلەن، جەنۇبىدا ناھىيىسى، قورۇق ناھىيىسى، ئۈرۈمچى ناھىيىسى بىلەن تۇتىشىدۇ. شەرقىي قارغاش بىلەن چېگرىلىنىدۇ. قارغاشقا 4 كىلومەتىر، 3 بازار، 2 يېزا بار. نوپۇسى 7819 كىشى، ئۆزۈمبەك، ئۈرۈمچى نوپۇسى 230 مىڭ.

بورتالا شەھىرىنىڭ جەنۇبى، شەرقىي جەنۇبى، ئۈرۈمچى بىلەن بولۇپ، شەرقىي قىسىمى ئالتۇن ئېقىن، جەنۇبى قىسىمى كۆكتۈپەن ئېقىن ۋە سارىم كۆلى رايونى، ئوتتۇرا قىسىمى بورتالا ناھىيىسى ئېقىن ئېتىكى بىلەن تۇتىشىدۇ. شۇ يەردە بورتالا ناھىيىسى، يېرىم ناھىيىسى، سارىم كۆلى قارغاش بار، قورۇق ناھىيىسى، گرەنت، گەج، گرەنت، پىرەنت، ماگىنت، سى، كۆزى قارغاش بار. ئۆزى قارغاش بار، قورۇق ناھىيىسى، قورۇق ئېقىن، قارغاش ناھىيىسى، قارغاش بار. بورتالا شەھىرى ناھىيىسى، جۇڭغار ئويمانلىقى، ئالتۇن ئېقىن، ئۈرۈمچى ناھىيىسى، قارغاش ناھىيىسى، پىرەنت، گەج، گرەنت، پىرەنت، ماگىنت، سى، كۆزى قارغاش بار. بورتالا شەھىرى ناھىيىسى، جۇڭغار ئويمانلىقى، ئالتۇن ئېقىن، ئۈرۈمچى ناھىيىسى، قارغاش ناھىيىسى، پىرەنت، گەج، گرەنت، پىرەنت، ماگىنت، سى، كۆزى قارغاش بار. بورتالا شەھىرى ناھىيىسى، جۇڭغار ئويمانلىقى، ئالتۇن ئېقىن، ئۈرۈمچى ناھىيىسى، قارغاش ناھىيىسى، پىرەنت، گەج، گرەنت، پىرەنت، ماگىنت، سى، كۆزى قارغاش بار. بورتالا شەھىرى ناھىيىسى، جۇڭغار ئويمانلىقى، ئالتۇن ئېقىن، ئۈرۈمچى ناھىيىسى، قارغاش ناھىيىسى، پىرەنت، گەج، گرەنت، پىرەنت، ماگىنت، سى، كۆزى قارغاش بار. بورتالا شەھىرى ناھىيىسى، جۇڭغار ئويمانلىقى، ئالتۇن ئېقىن، ئۈرۈمچى ناھىيىسى، قارغاش ناھىيىسى، پىرەنت، گەج، گرەنت، پىرەنت، ماگىنت، سى، كۆزى قارغاش بار. بورتالا شەھىرى ناھىيىسى، جۇڭغار ئويمانلىقى، ئالتۇن ئېقىن، ئۈرۈمچى ناھىيىسى، قارغاش ناھىيىسى، پىرەنت، گەج، گرەنت، پىرەنت، ماگىنت، سى، كۆزى قارغاش بار.


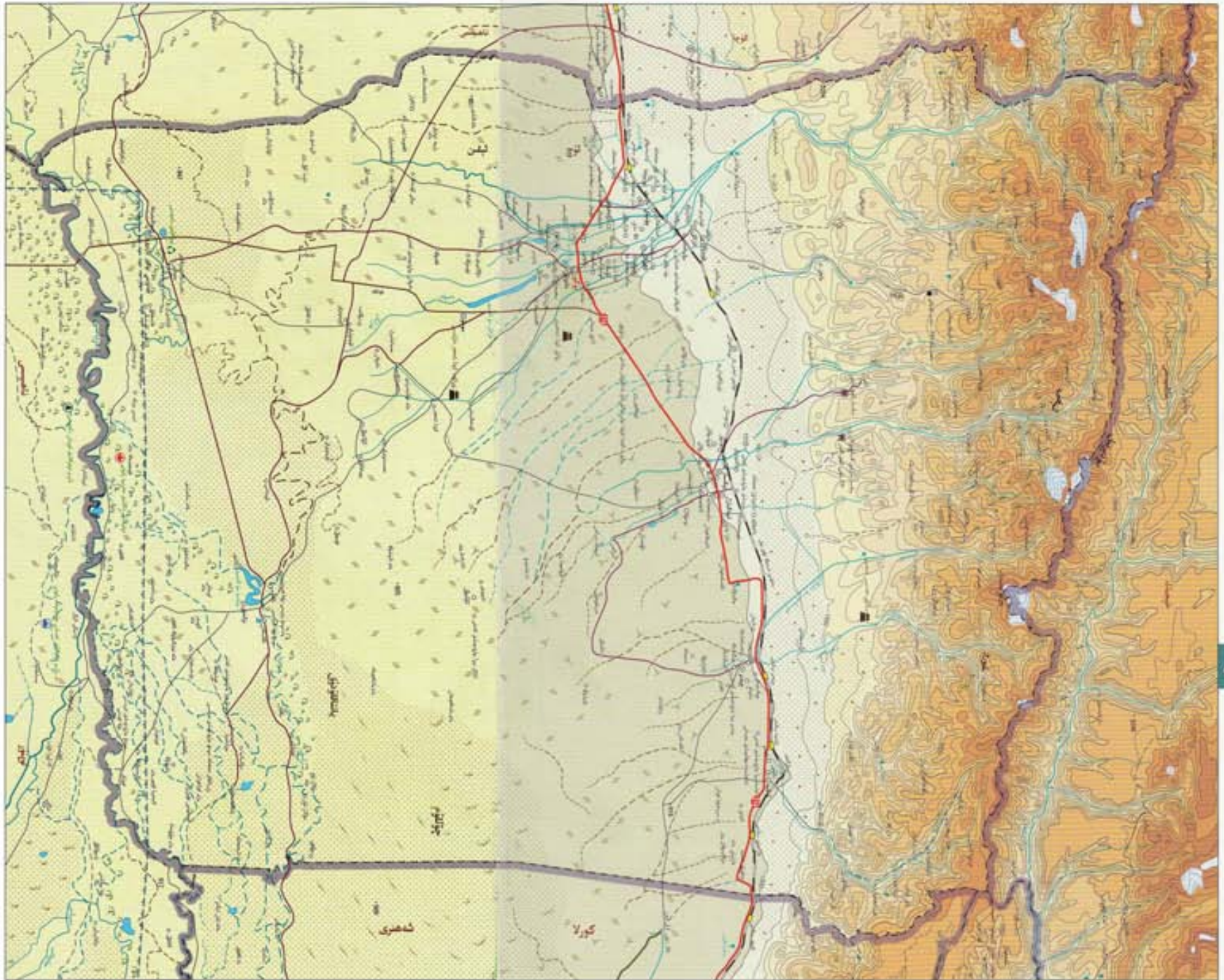


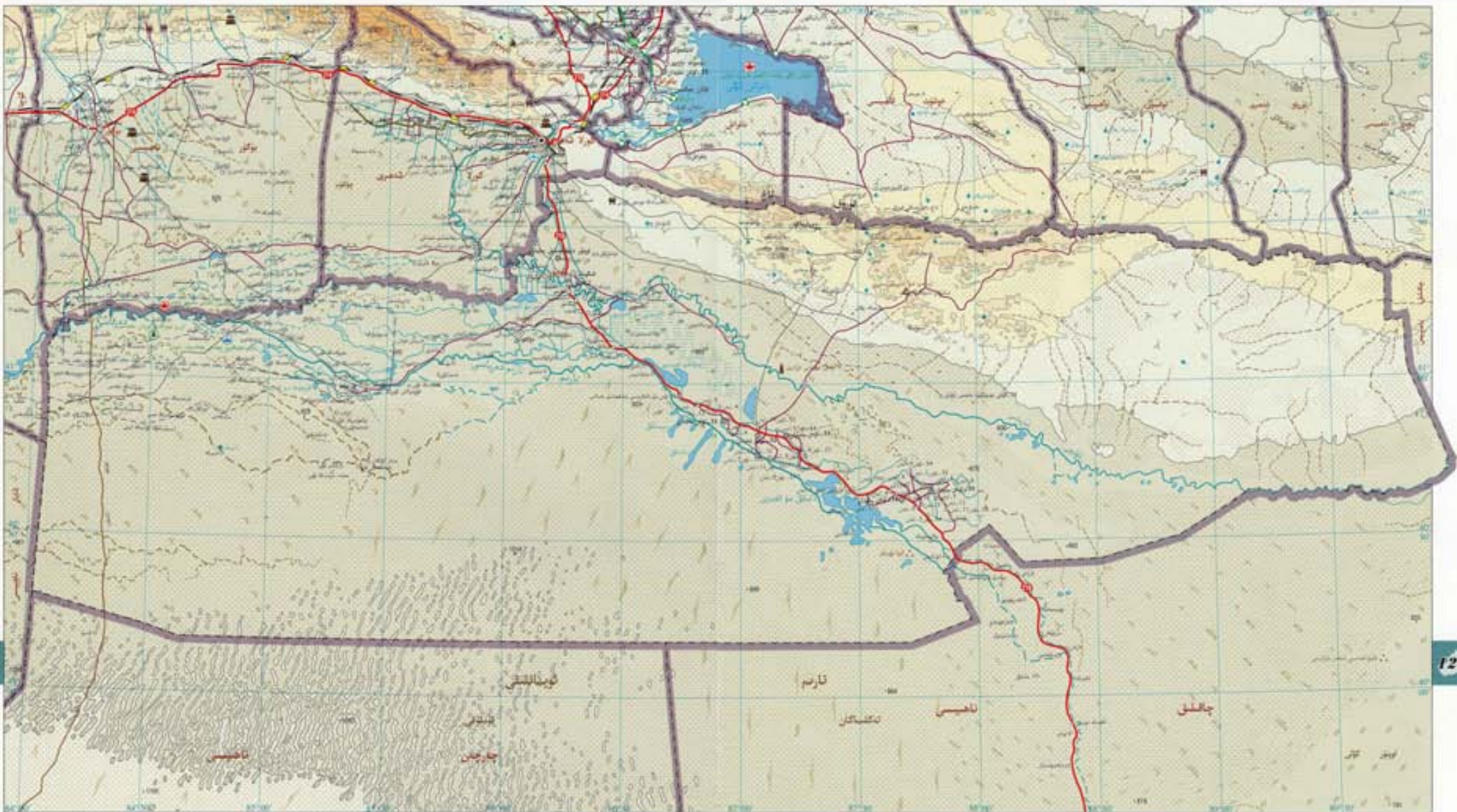




بۈگۈر ناھىيىسى ئەگرىتاغ

جەنۇبىي ئىككىنچى ئوتتۇرا
 بۆلىكىگە، تارىم ئويمانلىقىغا شىمالىي چېتىگە
 جايلاشقان. شەرقى كورلا ناھىيىسى بىلەن،
 جەنۇبىي ئوتتۇرا ناھىيىسى بىلەن، غەربىي كورلا ناھىيىسى
 ناھىيىسى بىلەن، شىمالىي خىجىل ناھىيىسى
 بىلەن تۇتىشىدۇ. بۈگۈر ناھىيىسىگە 4 بازار، 8
 يېزا قارايدۇ. نوپۇسى بەز كۆلىمى 14184
 كىلادىن كۆپىنچىسى، نوپۇسى نوپۇسى 90 مىڭ.
 بۈگۈر ناھىيىسى شىمالىي ئېگىز، جەنۇبىي
 پەس بولۇپ، شىمالىي قىسىمى خۇي ناغ، جەنۇبىي
 قىسىمى تارىم ئېقىن-كەلكۈن تىنما ئورمانلىقى،
 مۇ بايلىقىدىن تارىم دەرياسى، دىنار دەرياسى
 قاتارلىقلار بار. بايقالغان ۋە زاپىسى تىنچلاشقان
 بايلىقلاردا بايلىقلاردىن نېفىت، تەبىئىي گاز، كۆمۈر،
 تۇز، مىس، تاشپەن، كرىستال تۇز قاتارلىقلار بار.
 بۇلارنى داۋاملاشتۇرۇش ئۈچۈن ئېنىق، پىلان،
 سۈپەت، تېز، تىز، ئۇ قاتارلىقلار بار. بۇغا دەپنە
 ئۆمۈرلۈكلىرىدىن چۈشۈرۈلگەنلىكى، قەدىمىي، ناغ
 ئەنئىنى قاتارلىقلار بار. بۈگۈر ناھىيىسى ئىسلىق
 مۆتىدىل بەلۋاغ قۇرغاق ئىقلىمىدىكى قۇرغاق ئىسلىق
 رايونىغا تەۋە بولۇپ، ھۆل-يېغىن ئاز، ھاۋا سۇيۇق
 قۇرغاق، يىللىق ئوتتۇرىچە تېمپېراتۇرىسى
 11.0℃، يىللىق ئوتتۇرىچە ھۆل-يېغىن
 مىقدارى 72.0 مىللىمېتىر، يىللىق ئوتتۇرىچە
 پارغا ئايلىنىش مىقدارى 1999.9 مىللىمېتىر،
 يىللىق ئوتتۇرىچە قىروسىز مەزگىلى 209 كۈن.
 بۈگۈر ناھىيىسى ئەگىزلىكتىن تەۋەلىق
 ئاستىلىقتىن بايلىقىنى تۇتۇشقا بولىدۇ،
 جەنۇبىي شىمالدىكى جەنۇبىي ۋە شىمالىي تۈزلەڭلىك
 نىسبە 315. نۆپۇس يولى بىلەن 314. نۆپۇس
 بوشلۇقى ئوتتۇرىدەمان كۆزۈككە مەنسۇپ.
 جەنۇبىي شىمالىي ئۇزۇن يولى ۋە تۈزلەڭلىق
 ئاستىلىقتىن قۇرغاقلىقتا ئەگىشىپ، بۈگۈر
 ناھىيىسىگە تۈزى كۆندۈرۈلگەن. كۆنگە
 گەۋدەلىمەكتە، سودا ئىشلىرى كۆندۈرۈلگەن. كۆنگە
 ئۇزۇنلىقتا، بۈگۈر ناھىيىسى تارىم دەرياسى،
 ئىپتىدائىي ئورمانلىق ناھىيىسى، جەنۇبىي بۈگۈر
 يېتىلگەنلىكى، قۇرغاق ئاستىلىق قاتارلىق داغلىق
 مەنزىرىلىك جايلار بولۇپ، ئادەم ۋە تەبىئەت
 ئۆزئارا ماسلاشقان تۈزگۈچە تەبىئىي مەنزىرىسى
 ئەكىللەندۈرگەن. ناھىيە تەۋەسىدە بەنە بۈگۈر
 قەدىمىي شەھىرى، يۈرگۈن قەدىمىي شەھىرى
 قاتارلىق جايلار بار.





127

126

لوپنۇر ناھىيىسى ئەھۋالىغا جەمئىي شىككە، ئازم توشۇلغان شەرقىي شىمالى جىنە، ئازم دەرياسىدا لوپنۇر تۆپىنى تېمىدا جايلاشقان. شەرقىي جەنۇبى چاقىق ناھىيىسى بىلەن، جەنۇبى چەرچەن ناھىيىسى بىلەن، بەزى شاد ناھىيىسى، كۇچا ناھىيىسى بىلەن، شىمالى كولا شەھىرى، بۇگۇر ناھىيىسى، باغران ناھىيىسى، خوتۇن ناھىيىسى، توشىق ناھىيىسى، تۇرپان شەھىرى بىلەن تۇتىشىدۇ. لوپنۇر ناھىيىسىگە 2 بازار، 7 يېزا بارىدۇ، نوپۇسى بەر كۆپىنى 59390 كىشى بار. كىلومېتىر، نوپۇسى نوپۇسى 100 مىڭ، لوپنۇر ناھىيىسىگە بىر ئۆزلۈشى ئۆز بولۇپ، شەرقىي شىمال قىسى ئۇزۇنغا تەڭ ئالدى ئېقىن تىسا كۆپى تۇرۇلغان، لوپنۇر قىسى ئازم دەرياسى ۋە كۆپى دەرياسى ئېقىن تىسا تۇرۇلغان، جەنۇبى قىسى ئەكلىمىگە ئۇششۇ، سۇ بىلەن ئىككىنچى بىلەن ئۇششۇ، ئازم دەرياسىدىن شىمالى شىكى چوڭ سۇ سېلىنىپ بار، بايقالغان ۋە زاپىسى ئىشلاتقان بىرلىك بايلىقىدىن ۋېرەنكۆلى، مەڭ ئاتى، نىسا توشىق قاتارلىقلار بار بولىدۇ. بۇلار مەيداندا سۇ بۇلا تۇرۇپ، ئازم توشىقى قاتارلىقلار بار، بۇلار دەريا ئېقىنلىرىدىن ئېچىپ كەلدى، جۇملىدىن چاكاندا قاتارلىقلار بار.

لوپنۇر ناھىيىسى شىمالى مۇقىملىق مۇھىم ئورمان، ئازم دەرياسىدىن شىمالى شىكى چوڭ سۇ سېلىنىپ بار، بايقالغان ۋە زاپىسى ئىشلاتقان بىرلىك بايلىقىدىن ۋېرەنكۆلى، مەڭ ئاتى، نىسا توشىق قاتارلىقلار بار بولىدۇ. بۇلار مەيداندا سۇ بۇلا تۇرۇپ، ئازم توشىقى قاتارلىقلار بار، بۇلار دەريا ئېقىنلىرىدىن ئېچىپ كەلدى، جۇملىدىن چاكاندا قاتارلىقلار بار.

لوپنۇر ناھىيىسى شىمالى مۇقىملىق مۇھىم ئورمان، ئازم دەرياسىدىن شىمالى شىكى چوڭ سۇ سېلىنىپ بار، بايقالغان ۋە زاپىسى ئىشلاتقان بىرلىك بايلىقىدىن ۋېرەنكۆلى، مەڭ ئاتى، نىسا توشىق قاتارلىقلار بار بولىدۇ. بۇلار مەيداندا سۇ بۇلا تۇرۇپ، ئازم توشىقى قاتارلىقلار بار، بۇلار دەريا ئېقىنلىرىدىن ئېچىپ كەلدى، جۇملىدىن چاكاندا قاتارلىقلار بار.

لوپنۇر ناھىيىسى شىمالى مۇقىملىق مۇھىم ئورمان، ئازم دەرياسىدىن شىمالى شىكى چوڭ سۇ سېلىنىپ بار، بايقالغان ۋە زاپىسى ئىشلاتقان بىرلىك بايلىقىدىن ۋېرەنكۆلى، مەڭ ئاتى، نىسا توشىق قاتارلىقلار بار بولىدۇ. بۇلار مەيداندا سۇ بۇلا تۇرۇپ، ئازم توشىقى قاتارلىقلار بار، بۇلار دەريا ئېقىنلىرىدىن ئېچىپ كەلدى، جۇملىدىن چاكاندا قاتارلىقلار بار.

لوپنۇر ناھىيىسى شىمالى مۇقىملىق مۇھىم ئورمان، ئازم دەرياسىدىن شىمالى شىكى چوڭ سۇ سېلىنىپ بار، بايقالغان ۋە زاپىسى ئىشلاتقان بىرلىك بايلىقىدىن ۋېرەنكۆلى، مەڭ ئاتى، نىسا توشىق قاتارلىقلار بار بولىدۇ. بۇلار مەيداندا سۇ بۇلا تۇرۇپ، ئازم توشىقى قاتارلىقلار بار، بۇلار دەريا ئېقىنلىرىدىن ئېچىپ كەلدى، جۇملىدىن چاكاندا قاتارلىقلار بار.

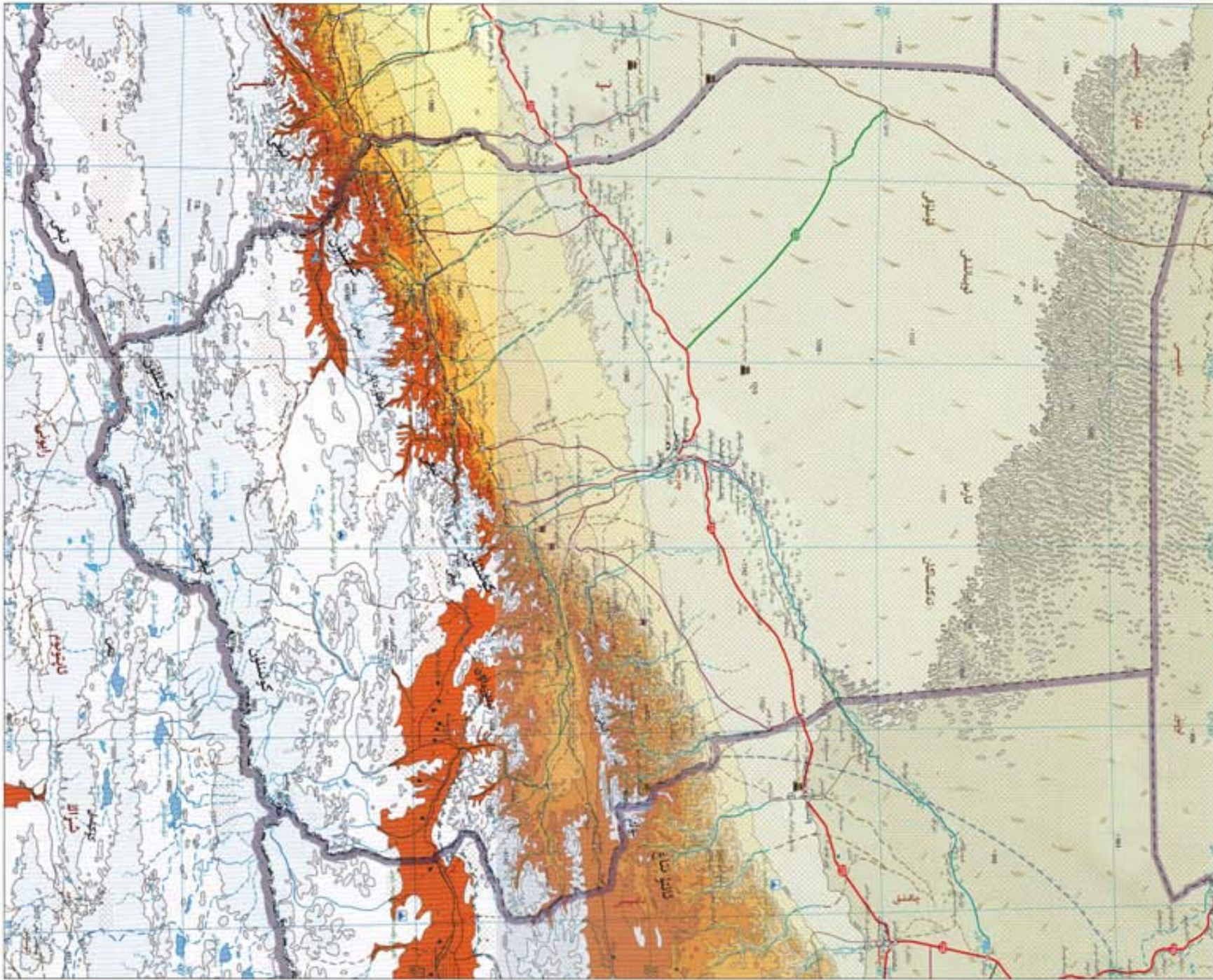
لوپنۇر ناھىيىسى شىمالى مۇقىملىق مۇھىم ئورمان، ئازم دەرياسىدىن شىمالى شىكى چوڭ سۇ سېلىنىپ بار، بايقالغان ۋە زاپىسى ئىشلاتقان بىرلىك بايلىقىدىن ۋېرەنكۆلى، مەڭ ئاتى، نىسا توشىق قاتارلىقلار بار بولىدۇ. بۇلار مەيداندا سۇ بۇلا تۇرۇپ، ئازم توشىقى قاتارلىقلار بار، بۇلار دەريا ئېقىنلىرىدىن ئېچىپ كەلدى، جۇملىدىن چاكاندا قاتارلىقلار بار.

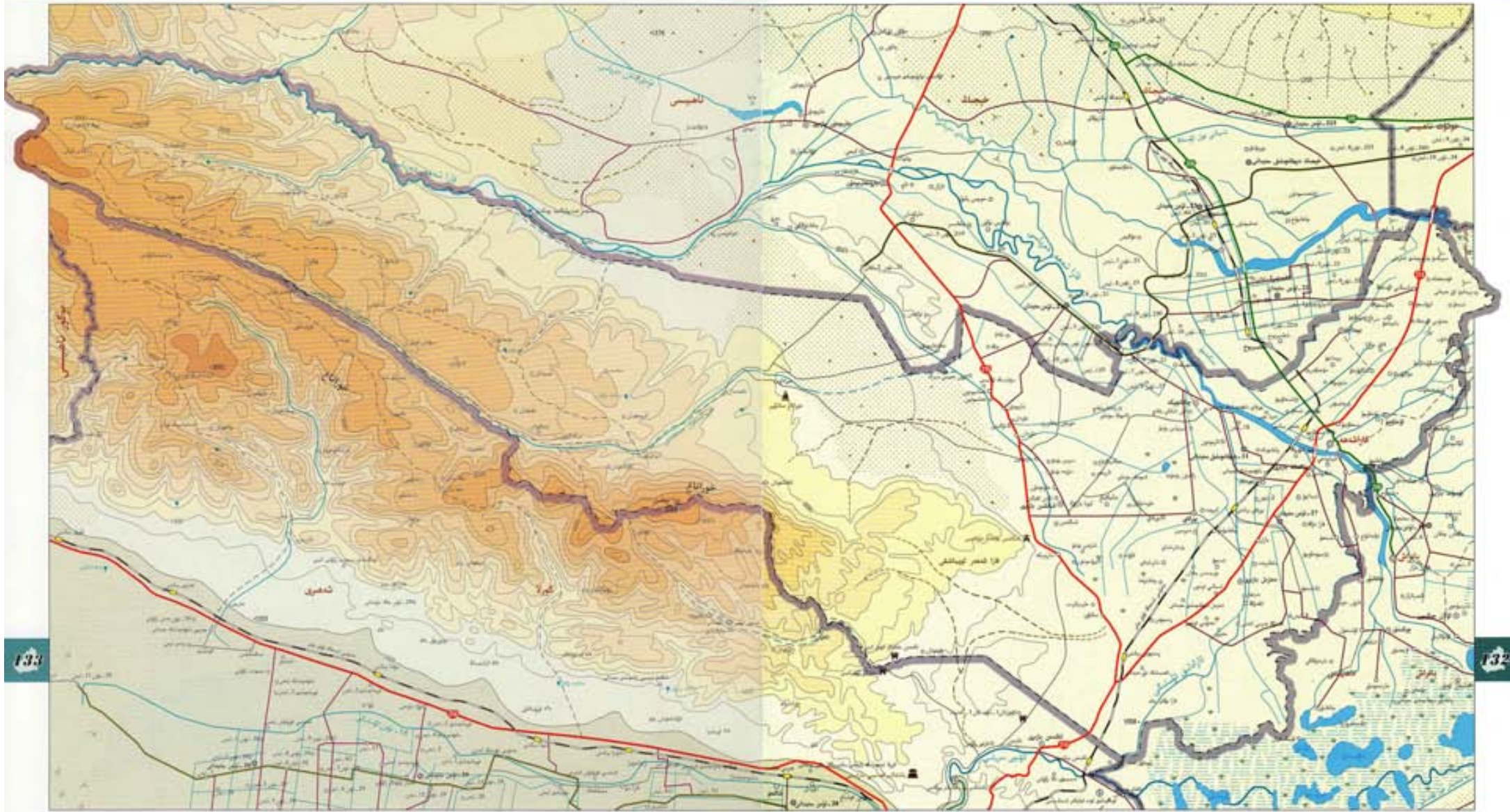
چەرچەن ناھىيىسى مەملىكەت



بويىچە يەر كۆلىمى 2. كۋادرات كىلومېتىر تۈردىكى جۇغراپىيە. ئۇ كۆلىمى ئىچى ۋە ئاقسۇنىڭ شىمالى ئىسكىگە تارىم ئويمانلىقىدا شەرقىي جەنۇبىي چىتىگە جايلاشقان. شەرقىي جەنۇبىي ناھىيىسى بىلەن، جەنۇبىي شىمالى ئاقسۇ رايونى بىلەن، غەربىي شىمالى ناھىيىسى، شىمالى ناھىيىسى بىلەن، شىمالى ئويمان ناھىيىسى بىلەن تۇتىشىدۇ. چەرچەن ناھىيىسىگە 1 رايونلۇق شىمالىي سىمىز ئورمان، 1 بازار، 11 يېزا بار. ئومۇمىي يەر كۆلىمى 138645 كۋادرات كىلومېتىر. ئومۇمىي نوپۇسى 60 مىڭ. چەرچەن ناھىيىسىگە جەنۇبىي ئېگىز، شىمالىي پەس بولۇپ، جەنۇبىي قىسىم كۆكتاغ ئىچى ۋە ئالتۇنئاي، شىمالىي قىسىم تەكلىماكان قۇملۇقى، ئۇ ئارىسىدا چەرچەن دەرياسى، قارا سۈيۈن دەرياسى قاتارلىقلار بار. بايقالغان ۋە رەسىمىي بايقالغان قېزىلما بايلىقلاردىن نېفىت، تەبىئىي گاز، مىس، سىنك، قاتارلىقلار بار. يۇقىرى بايلىقلاردىن نېفىت، قونۇر، نېفىت تۇتىشى قاتارلىقلار بار. يۇقىرى دەرىجىلىك ئورماندىن سۇرۇپ، چۈچۈكبۇيا قاتارلىقلار بار. چەرچەن ناھىيىسى ئىسلىق مۆتىدىل بەلۋاغ قۇرغاق تىپىدىكى ئىنتايىن قۇرغاق ئىقلىمغا تەۋە بولۇپ، كۈن نۇرى ۋە ئىسسىقلىق مىقدارى يىتەرلىك، يىللىق ئوتتۇرىچە تېمپېراتۇرىسى 10.5℃، يىللىق ئوتتۇرىچە ھۆل-يېغىن مىقدارى 24.5 مىللىمېتىر، يىللىق ئوتتۇرىچە پارغا ئايلىنىش مىقدارى 2532.1 مىللىمېتىر، يىللىق ئوتتۇرىچە قىروسىز مەزگىلى 201 كۈن.

چەرچەن ناھىيىسى ئەنئەنىدىن دۆلەت يولى 315-لىنىسى، قۇملۇق ئاستىنى ئۆتەدۇ. چەرچەن ناھىيىسىگە باغھات بايلىقلىرىدىن تارىخىي ئۇيۇن يۇلتۇز چەرچەن قەدىمىي شەھىرى، «كەسپىي كۆپىنچە» بىلەن بۆگە ۋە چىت ئىككە داغى كەتكەن رايونلۇق قەدىمىي قەبرىستانلىقى، تۇنداقلا دۇنيادا مەشھۇر ھەقىقىتى بولۇپ، جەنۇبىي يولى قاتارلىقلار بار. بۇلاردىن باشقا يەنە ھەممىنىڭ كۆز يەتكۈزۈش كۈتۈپخانىسى، چەكسىز قۇملۇق ئىنسانى، كىشىگە ئەقلى بەھىرەدىن كۈتۈپخانا كۈتۈپخانىسى تەبىئىي مۇھاپىزەت رايونى قاتارلىقلار بار.





يەنجى خۇيزۇ ئاپتونوم ناھىيىسى
 تەڭرىتاغنىڭ جەنۇبىي ئېتىكىگە،
 قارلەھىم ئويمانلىقىدا ئوتتۇرا قىسىمدا
 جايلاشقان. شەرقىي باغراش ناھىيىسى بىلەن، جەنۇبىي
 كورلا شەھىرى بىلەن، شىمالى خېجىڭ ناھىيىسى بىلەن
 تۇتىشىدۇ. يەنجى خۇيزۇ ئاپتونوم ناھىيىسىگە 4 بازار،
 4 يېزا قارايدۇ. نوپۇسى يەر ئۆلچىمى 2429 كۋادرات
 كىلومېتىر، نوپۇسى نوپۇسى 120 مىڭ.

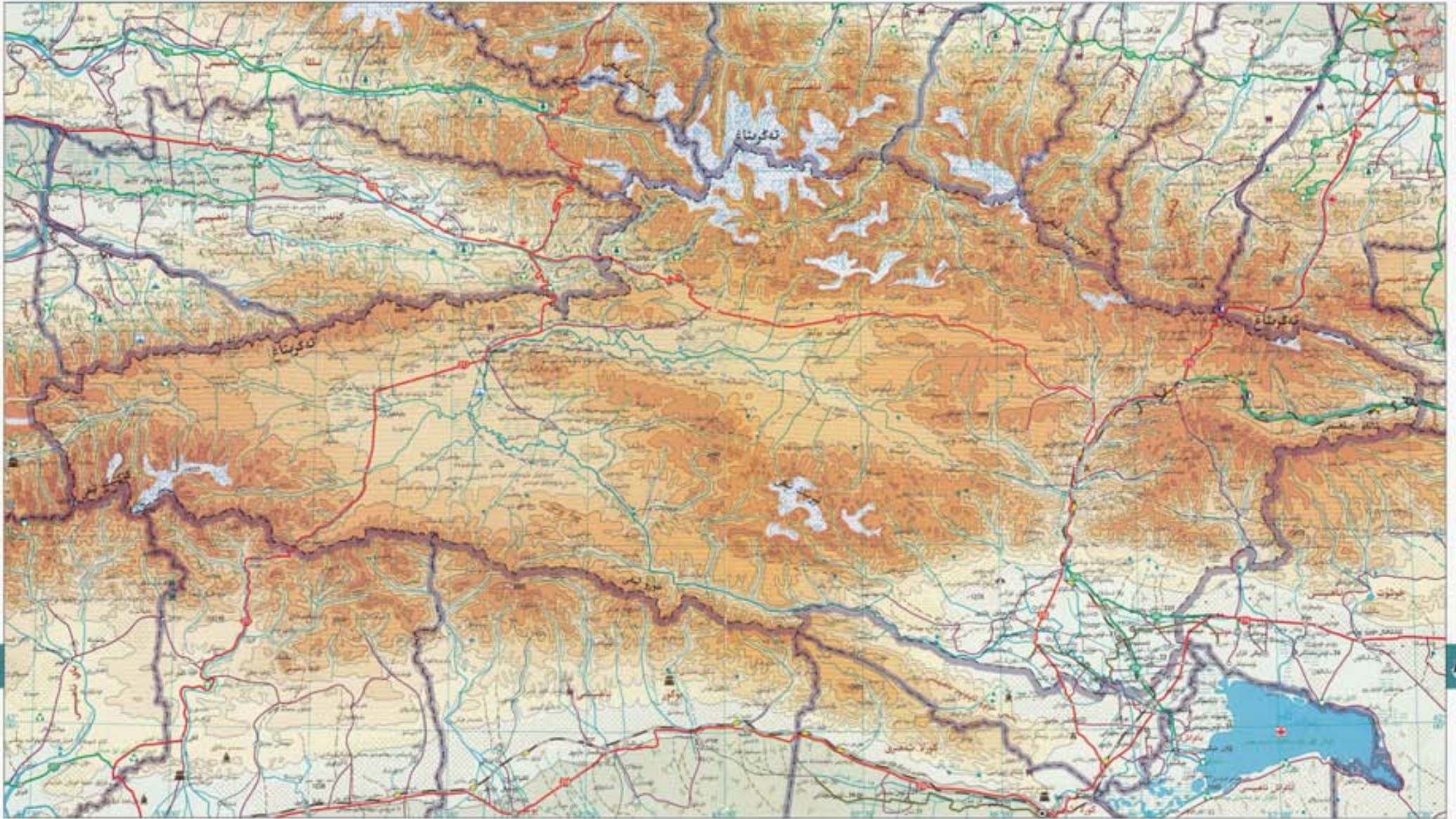
يەنجى خۇيزۇ ئاپتونوم ناھىيىسىنىڭ شەرقىي شەرقىي
 شەرقىي يېرى بۇلۇپ، شەرقىي شەرقىي شەرقىي شەرقىي
 قىسىمى قارلەھىم دەرياسى ئېقىنى ئاستا ئۆزگەرتىدىغان
 تەكلىكلىكىدىن ئۆتكەن. ئۇنىڭدىن باشقا، شۇ يەردىن ئۆتۈپ
 بۇلۇپ، شىنجاڭ بويىچە تەكلىك جولا دەرياسى بىرى
 بولغان قارلەھىم دەرياسى شەرقىي شەرقىي شەرقىي
 جەنۇبىي قاراپ ناھىيىسى كېسىپ ئۆتىدۇ. باغلاش ۋە
 رەسىمى كېلىنغان قېزىلما بايلىقلىرىدىن نېفىت،

ئەسلى گاز قاتارلىقلار بار. قارلەھىم ئويمانلىقىنىڭ
 نېفىت-گاز رايونى يەر بۆلۈپ، دۆلەت تەرىپىدىن
 «چەكسىز خوتەن ئېقىنلىكى» دەپ نام بېرىلگەن.
 يۇلتۇز ھاياتلاردىن باشقا، ئاق چىلەك بۇرۇنچىق، تاغ
 ئۆچكىسى قاتارلىقلار بار. بۇلار دەريا ئېقىنلىرىدىن
 بېيىككېيا، تەكلىك، قاشتېپەر قاتارلىقلار بار.
 يەنجى خۇيزۇ ئاپتونوم ناھىيىسى مۆتىدىل بەلۋاغ
 قۇرغاق ئىقلىمىدىكى ئۇزاق ئىقلىم رايونىغا كىرىدۇ.

ئۇنىڭ بىلەن چەك ئېلىنغان پارا ئىسسىق
 بۇلۇپ، قىشتا سوغاق، يەر يۇلتۇزىغا ئالاھىدىلىكىگە
 ئىگە. باغراش كۆلى جۇڭگو تەڭرىتاغ ئېقىنى
 سېپىنىڭ تۈزۈلۈشى بىلەن، ئاق چىلەك بۇرۇنچىق، تاغ
 بۇيىدۇ. كۆپىنچە جۇڭگو ۋاقىتى ئۇزۇن بۇلۇپ،
 ئىسسىق مۆلچىرى يۇقىرى، جەنۇبىي شىمالدىكى
 تېمپېراتۇرىسى 8.5℃، يىللىق ئوتتۇرىچە ھۆججەت-يېغىن
 مىقدارى 79.8 مىللىمېتىر. يىللىق ئوتتۇرىچە پارغا

ئايلىنىش مىقدارى 1876.7 مىللىمېتىر. يىللىق
 ئوتتۇرىچە قىسسىز مەزگىلى 177 كۈن.
 يەنجى خۇيزۇ ئاپتونوم ناھىيىسى جەنۇبىي ۋە
 شىمالىي شىمالىي قاتناش تۈزۈمى، دۆلەت بوشلۇقى
 314 . 218 ئىسسىق ۋە جەنۇبىي شىمالىي تۈزۈم
 بولۇپ كېلىشىپ كەتكەن بۇلۇپ، جەنۇبىي شىمالدىكى
 مۇھىم سەلتەنەت مەدەنىيەتلىرى، دېھقانچىلىق
 ئولتۇرۇپ مەھسۇلاتلىرى بىلەن جان ۋە سودا مەركىزى.

ھېسابلىنىدۇ. يەنجى ناھىيىسى ئۆزىنىڭ كۆپىنچە ناھىيىسى
 خىزمىتى ۋە يول ئاستى-ئۈستىدىكى خىزمىتى بىلەن
 دۇنياغا مەشھۇر. مەدەنىيەت يادىكارلىقلىرىدىن ئىگىلىرى
 پۈتۈن شىمالىي، خوتايغۇ مەشھۇر، ئىگىلىرى
 ئەدىبىي يۇرتىسى. بۇغداي، ئېلىمى شەھىرى
 قاتارلىقلار بار. داڭلىق مەنزىرىلىك جايلاردىن قارلەھىم
 دەرياسى، سەھنى كۆلى، داپقۇ، شۇيۇنچىقۇ
 گۈزەل قاتارلىقلار بار.



135

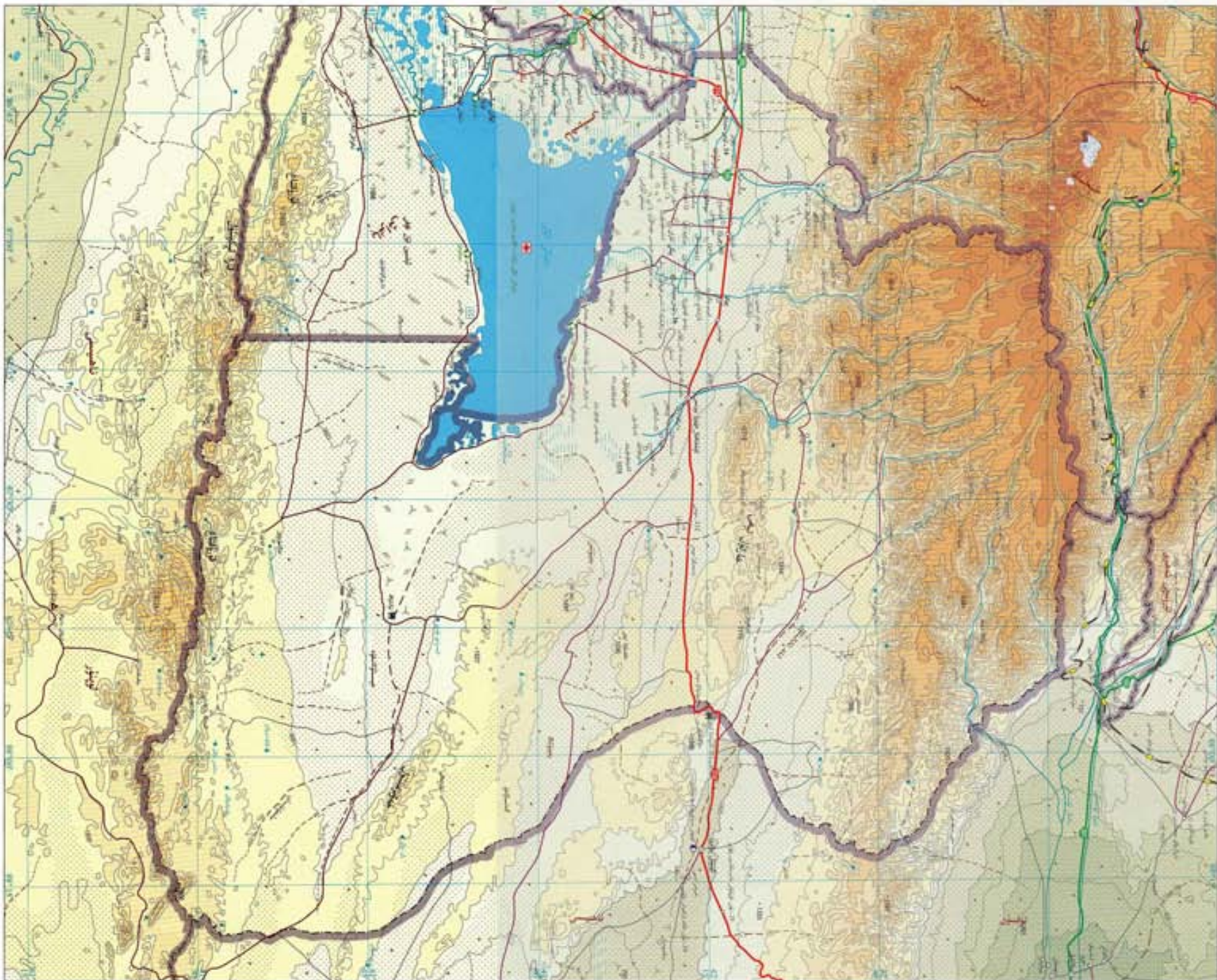
134

خېجىڭ ناھىيىسى تەركىبىي ئوتتۇرا
 پۈتكەن جەمئىي ئىككىگە،
 قازانمىز ئوبلاستنىڭ تەبىئىي شەرتى
 كىسما جايلاشقان، تەبىئىي مەنبەلەر ناھىيىسى،
 ئوبۇش ناھىيىسى شىن، جەمئىي بەش خۇيۇ
 ئاپتونوم ناھىيىسى، يۇڭپۇ ناھىيىسى، گۇچا ناھىيىسى،
 باي ناھىيىسى شىن، تەبىئىي ئىككى ناھىيىسى،
 ئوبۇش ناھىيىسى، گۇچا ناھىيىسى، شىن

ناھىيىسى شىن، شىنجاڭ ئۆلكىسى تەبىئىي، مەنچى
 تەبىئىي، قۇتۇب ناھىيىسى، مائىن ناھىيىسى، مائىن
 ناھىيىسى شىن ئۆلكىسى، خېجىڭ ناھىيىسىگە 1
 رايونلىق شىن مەمۇرىي ئورنى، 4 بازار، 8 يېزا
 قازانمىز، ئومۇمىي يەر كۆلىمى 34976 كۋادرات
 كىلومېتىر، ئومۇمىي نوپۇسى 170 مىڭ.
 خېجىڭ ناھىيىسىنىڭ تەبىئىي شىنجاڭ ئۆلكىسى،
 تەبىئىي جەمئىي بەش پۈتۈپ، تەبىئىي ۋە شىنجاڭ ئۆلكىسى
 تەبىئىي، قۇتۇب ناھىيىسى، مائىن ناھىيىسى، مائىن
 ناھىيىسى شىن ئۆلكىسى، خېجىڭ ناھىيىسىگە 1
 رايونلىق شىن مەمۇرىي ئورنى، 4 بازار، 8 يېزا
 قازانمىز، ئومۇمىي يەر كۆلىمى 34976 كۋادرات
 كىلومېتىر، ئومۇمىي نوپۇسى 170 مىڭ.
 خېجىڭ ناھىيىسىنىڭ تەبىئىي شىنجاڭ ئۆلكىسى،
 تەبىئىي جەمئىي بەش پۈتۈپ، تەبىئىي ۋە شىنجاڭ ئۆلكىسى

خېجىڭ ناھىيىسىنىڭ ئىسپاتىدا يەر تەكلىپى
 تەبىئىي بەش ئولتۇراق جولا، ئۇ ئوتتۇرا مۆتىدىل بەش
 قۇرۇقلۇق ئىسپاتىدا قۇرغاق ئىسپاتىدا ئولتۇراق جولا،
 پاردا ئىسپاتىدا شىنجاڭ ناھىيىسى، مائىن ناھىيىسى،
 مائىن ناھىيىسى، قۇرغاق، يامغۇر ئاز بولمىدى، يىللىق ئوتتۇرىچە
 تېمپېراتۇرىسى 8.8°، يىللىق ئوتتۇرىچە قۇرغاق،
 مىقدارى 68.1 مىللىمېتىر، يىللىق ئوتتۇرىچە پاردا
 ئالمىشى مىقدارى 2102.1 مىللىمېتىر، يىللىق

خىزمىتى شىن مائىن ناھىيىسى، يەنە بايىنغولىن ئۆلكىسى
 كۆنۈن ئىككى ئۆلكىسىگە مەنسۇپ رايونى، بازارى مائىن ناھىيىسى
 كۆنۈن ئۆلكىسى ۋە مائىن ناھىيىسىگە مەنسۇپ رايونى، بازارى مائىن ناھىيىسى
 تارىم ناھىيىسى، جىنشىن ناھىيىسى قاتارلىقلار بار، ئۇنىڭدىن
 باشقا يەنە مىللىي تەبىئىي مەنبەلەر ئوباشى مائىن ناھىيىسى،
 شىنجاڭدىكى ئەڭ چوڭ لاما دىنىي ئىبادەتخانىسى —
 بايىنغولىن ئۆلكىسى قاتارلىقلار بار.

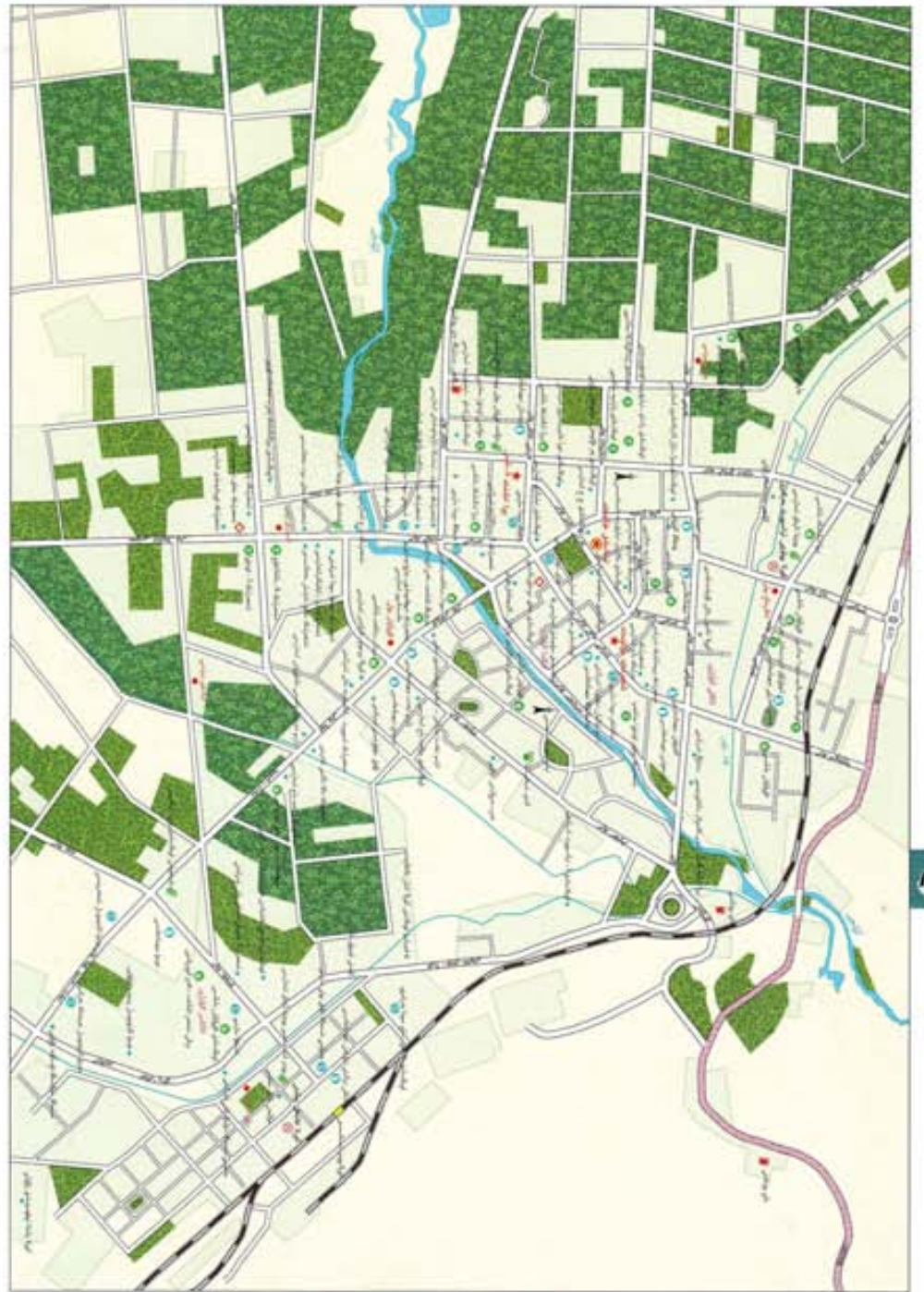


خوشۇت ناھىيىسى تەرىتى

ئوتتۇرا ئاسىيەنىڭ جەنۇبىي قىسمىغا، قارلەغىن ئۆلكىسىنىڭ شىمالى شىمالى جەنۇبىي قىسمىغا جايلاشقان. شەرقى ۋە شىمالى تەرىپى ناھىيىسى بىلەن، جەنۇبىي تەرىپى ناھىيىسى بىلەن، شەرقى خېجىن ناھىيىسى، باغراش ناھىيىسى بىلەن تۇتىشىدۇ. خوشۇت ناھىيىسىگە 1 بازار، 6 يېزا قارايدۇ. نوپۇسى بەزى كۆلىمى 12753 كىشى، كۆلىمى 60 مىڭ نوپۇس بار.

خوشۇت ناھىيىسىنىڭ ئۈچ تەرىپى تاغ، بىر تەرىپى سۇ بۆلۈپ، شىمالى قىسىمى تەكلىماكان ئويمانلىقى، شەرقى ۋە جەنۇبىي قىسمى يەنى ئاقسۇ رايونى، ئوتتۇرا ۋە شەرقىي قىسمى قارلەغىن ئۆلكىسى، سۇ بايلىقىدىن چىقىمچى دەرياسى، جۇڭخۇا دەرياسى، ئۆشەتئال دەرياسى قاتارلىق سۇ سەمبەرى بار. بايقالغان ۋە زاپىسى تېزلىنىۋاتقان قېزىلغان بايلىقلاردىن تۆمۈر، ئاليۇم، گىۋىت، ھاك تاش قاتارلىقلار بار. ياۋايى ھايۋانلاردىن تاغ ئۆچكەسى، ئالما، يىلپىز، ئۇلار، خەرىم، سۆيلىم، قوڭۇر ئېيىق قاتارلىقلار بار. ياۋا دورا ئۆسۈملۈكلەردىن تاغ ئەمىسى، قىتپەر، چاكاندا قاتارلىقلار بار. خوشۇت ناھىيىسى پۈتۈنلەي يۇڭلۇق قۇرغاقلىق سىرتىدىكى قۇرغاق شىمالى رايونىغا تەۋە بولۇپ، ئىسسىقلىق مىقدارى مۆلچەر، كۈن نۇرىسى جۇڭخۇا پىرىناتىك، يىللىق ئوتتۇرىچە تېمپېراتۇرىسى 8.5℃، يىللىق ئوتتۇرىچە ھۆل-يېغىن مىقدارى 89.1 مىللىمېتىر، يىللىق ئوتتۇرىچە پارغا ئايلىنىش مىقدارى 1926.4 مىللىمېتىر، يىللىق ئوتتۇرىچە قۇرغاقلىق دەرىجىسى 170 كۈن.

خوشۇت ناھىيىسى جەنۇبىي شىمالى ۋە شەرقى شىمالىغا كېسىش تۇتاشقا جايلاشقان بولۇپ، « جەنۇبىي شىمالىغا 1-ناھىيە» دېگەن نامى بار. خوشۇت ناھىيىسىنىڭ ساھەبى ئايلىقى مول بولۇپ، يېتىلگەنلىكى ھازىرغىچە دەپ نام ئالغان ئالتۇن قۇم ساھىلى بار، تېخىلا ئالتۇن ۋە قۇم كۆكتۈش كۆپ مەنبەسى ئوتتۇرىسىدا تۇرۇپ، ئالتۇن كۆزى مەنزىرىسى تەكلىماكاندۇر. بۇنىڭدىن باشقا يەنە قىزىل گېنىنىڭ سىمىسى، كۆمۈش قۇم ساھىلى، قۇم ساھىسى ئېغىز قاتارلىق ساھەبى مەنزىرى ئۆزلىرى بار. مەدەنىيەت بايلىقلىرىدىن جۇڭخۇا قەدىمىي شەھىرى، سىنا قەدىمىي شەھەر خارابىسى قاتارلىقلار بار.



ئاقسۇ ۋىلايىتى



42.4 مىڭ كىلومېتىر كۋادرات رايون كۆلىمىگە ئىگە بولغان ئاقسۇ ۋىلايىتىنىڭ ئومۇمىي نوپۇسى 237 كىشى بولۇپ، ئۇنىڭ ئىچىدە ئاقسۇ ۋىلايىتىنىڭ ئاقسۇ ۋىلايىتىگە قاراشلىق بولغان 237 كىشى بار. ئاقسۇ ۋىلايىتىنىڭ ئومۇمىي نوپۇسى 237 كىشى بولۇپ، ئۇنىڭ ئىچىدە ئاقسۇ ۋىلايىتىنىڭ ئاقسۇ ۋىلايىتىگە قاراشلىق بولغان 237 كىشى بار.

ئاقسۇ ۋىلايىتىنىڭ ئومۇمىي ئەھۋالى

ئاقسۇ ۋىلايىتى ئاقسۇ ۋىلايىتىگە قاراشلىق بولغان بىر قىسىم رايونلارنى ئۆز ئىچىگە ئالىدۇ. ئاقسۇ ۋىلايىتىنىڭ ئومۇمىي نوپۇسى 237 كىشى بولۇپ، ئۇنىڭ ئىچىدە ئاقسۇ ۋىلايىتىنىڭ ئاقسۇ ۋىلايىتىگە قاراشلىق بولغان 237 كىشى بار.

ئاقسۇ ۋىلايىتىنىڭ ئومۇمىي ئەھۋالى

ئاقسۇ ۋىلايىتى ئاقسۇ ۋىلايىتىگە قاراشلىق بولغان بىر قىسىم رايونلارنى ئۆز ئىچىگە ئالىدۇ. ئاقسۇ ۋىلايىتىنىڭ ئومۇمىي نوپۇسى 237 كىشى بولۇپ، ئۇنىڭ ئىچىدە ئاقسۇ ۋىلايىتىنىڭ ئاقسۇ ۋىلايىتىگە قاراشلىق بولغان 237 كىشى بار.

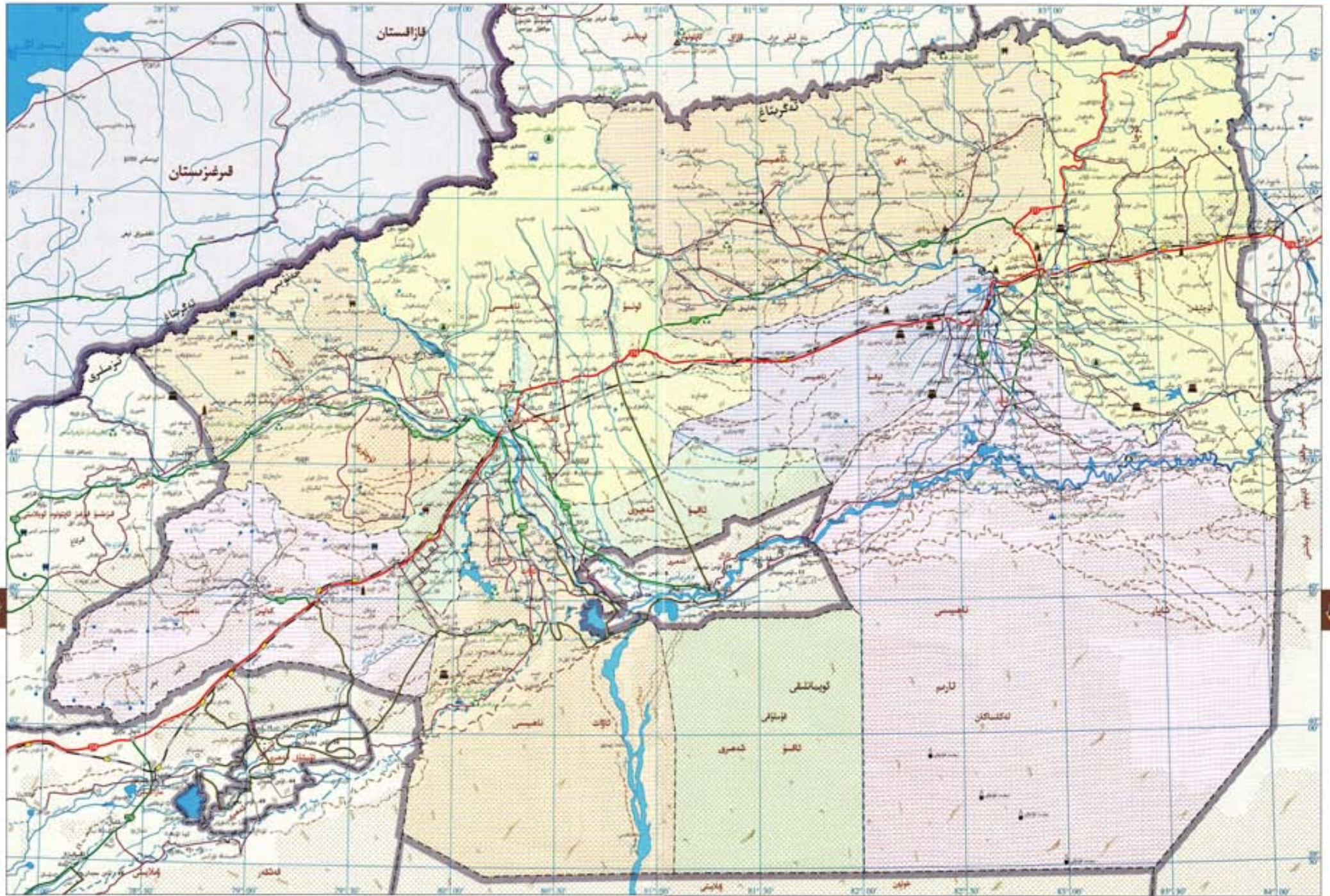
ئاقسۇ ۋىلايىتى ئاقسۇ ۋىلايىتىگە قاراشلىق بولغان بىر قىسىم رايونلارنى ئۆز ئىچىگە ئالىدۇ. ئاقسۇ ۋىلايىتىنىڭ ئومۇمىي نوپۇسى 237 كىشى بولۇپ، ئۇنىڭ ئىچىدە ئاقسۇ ۋىلايىتىنىڭ ئاقسۇ ۋىلايىتىگە قاراشلىق بولغان 237 كىشى بار.

ئاقسۇ ۋىلايىتىنىڭ ئومۇمىي ئەھۋالى

ئاقسۇ ۋىلايىتى ئاقسۇ ۋىلايىتىگە قاراشلىق بولغان بىر قىسىم رايونلارنى ئۆز ئىچىگە ئالىدۇ. ئاقسۇ ۋىلايىتىنىڭ ئومۇمىي نوپۇسى 237 كىشى بولۇپ، ئۇنىڭ ئىچىدە ئاقسۇ ۋىلايىتىنىڭ ئاقسۇ ۋىلايىتىگە قاراشلىق بولغان 237 كىشى بار.

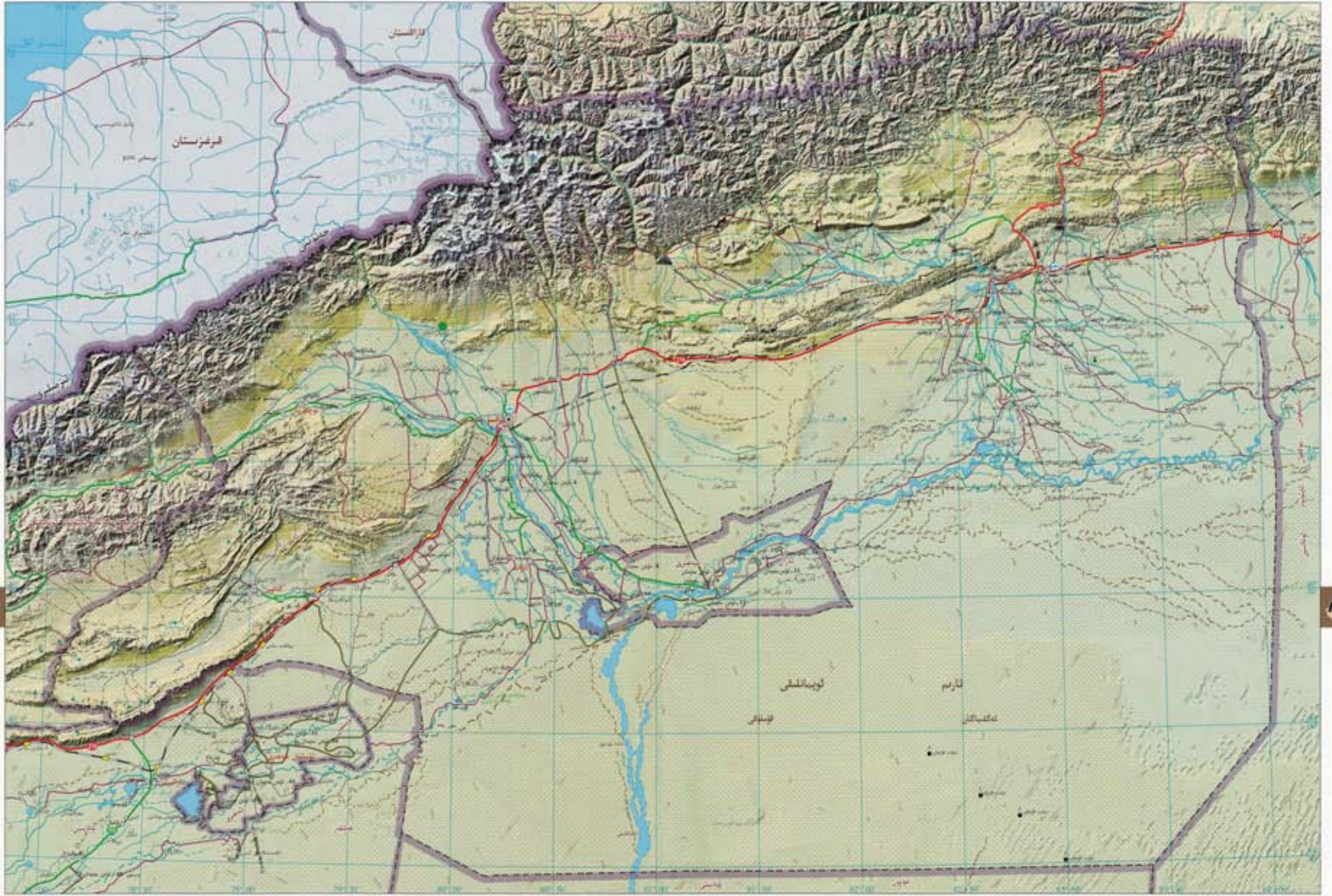
ئاقسۇ ۋىلايىتىنىڭ ئومۇمىي ئەھۋالى

ئاقسۇ ۋىلايىتى ئاقسۇ ۋىلايىتىگە قاراشلىق بولغان بىر قىسىم رايونلارنى ئۆز ئىچىگە ئالىدۇ. ئاقسۇ ۋىلايىتىنىڭ ئومۇمىي نوپۇسى 237 كىشى بولۇپ، ئۇنىڭ ئىچىدە ئاقسۇ ۋىلايىتىنىڭ ئاقسۇ ۋىلايىتىگە قاراشلىق بولغان 237 كىشى بار.



111

112



145

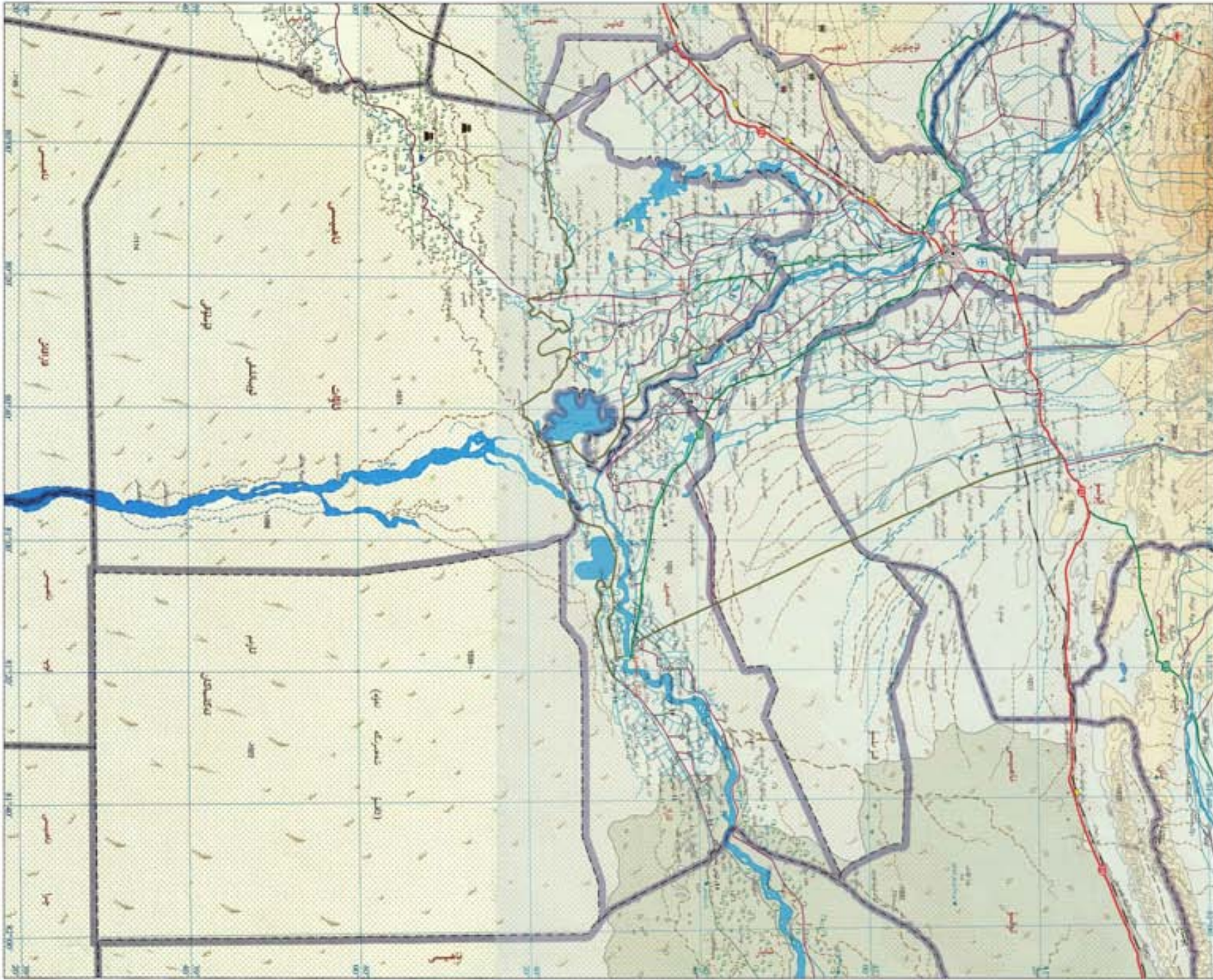
144



ئاقسۇ شەھىرى تەجرىبىسىگە
 جەمئىي ئىشىگە، ئارىم ئوبلاستىغا تەبىئىي شىئال چىنىگە جايلاشقان. شەرقى شىمالى ناھىيىسى بىلەن، جەمئىي ئالتا ناھىيىسى، لوپ ناھىيىسى ۋە چىرا ناھىيىسى بىلەن، غەربىي تۇپتۇرپان، كەلپىن ناھىيىسى بىلەن، شىمالى ئېشىق ناھىيىسى، توشۇ ناھىيىسى بىلەن، ئوتتۇرا قىسى ئازىل شەھىرى بىلەن تۇتىشىدۇ. ئاقسۇ شەھىرى ئاقسۇ ئۆلكىسىگە تەبىئىي، ئىقتىساد، مەدەنىيەت، مەركىزى بولۇپ، ئۆلكە قارمىقىدا 5 كىچىك باشقارمىسى، 2 بازار، 5 يېزا بار، ئومۇمىي يەر كۆلىمى 14668 كۋادرات كىلومېتىر، ئومۇمىي نوپۇسى 560 مىڭ.

ئاقسۇ شەھىرىنىڭ شىمالى ئېگىز، جەمئىي يەنى بۆلۈپ، شىمالى قىسى ئارىم دەرياسى ۋە ئاقسۇ دەرياسى بىلەن ئىنتايىن ئۇزاقلىقى، جەمئىي قىسى تەكلىماكان قۇملۇقى، سۇ بايلىقىدىن ئاقسۇ دەرياسى، دولان دەرياسى، ئارىم دەرياسى قاتارلىق سۇ مەنبەلىرى بار. بايقالغان ۋە رەسىي ئىشلاتىلغان قېزىلما بايلىقلاردىن قوغۇر، ھاك تاش، دۆلۈمبەلىق سۇزۇناتى، پارىت، كۆزنى قۇم قاتارلىقلار بار. بايقالغان قېزىلما بايلىقلار بار. بۇ قاتارلىقلار بار. بۇ قاتارلىقلار بار. ئېنېرگىيەلىك قېزىلما بايلىقلاردىن يۇپۇنكەش، قىزىق، مۇزۇپ قاتارلىقلار بار. ئاقسۇ شەھىرى ئىللىق مۆتىدىل بەلۋاغ قۇرۇقلۇق ئىپتىدائىي قۇرۇق ئىقلىم رايونىغا كىرىدىغان بولۇپ، ئىسسىق مىقدارى بول، ھۆل-يېغىن ئاز، نۇر چۈشۈشى يىتەرلىك، كىچىك-كۆندۈزنىڭ تېمپېراتۇرا پەرقى چوڭ. يىللىق ئوتتۇرىچە تېمپېراتۇرىسى 10.3، يىللىق ئوتتۇرىچە ھۆل-يېغىن مىقدارى 74.4 مىللىمېتىر، يىللىق ئوتتۇرىچە پارغا ئايلىنىش مىقدارى 1869.5 مىللىمېتىر، يىللىق ئوتتۇرىچە قىروسىز مەزگىلى 201 كۈن.

ئاقسۇ شەھىرى جەمئىي ئىشقا تەۋرەنۈپ ۋە دۆلەت يولى 314-لىنىسىنىڭ ئوتتۇرا بۆلىكىگە جايلاشقان بولۇپ، جەمئىي ئىشقا رايونىغا قاتناش تۈگۈنى مېھلىشىدۇ. ئاقسۇ شەھىرىنىڭ ساھەت بايلىقىدىن باققىي قەدىمىي شەھىرى، ئىلىداتارم قەدىمىي شەھىرى، كۆكتار ئوبانە ئورمان قۇرۇلتى قاتارلىقلار بار. ئارىم دەرياسىدىكى تەبىئىي ۋە سانئىي ئۆزب-ئادەت ساھەت ئۆزلىكىرى ئېشىق جەلپكارلىققا ئىگە.



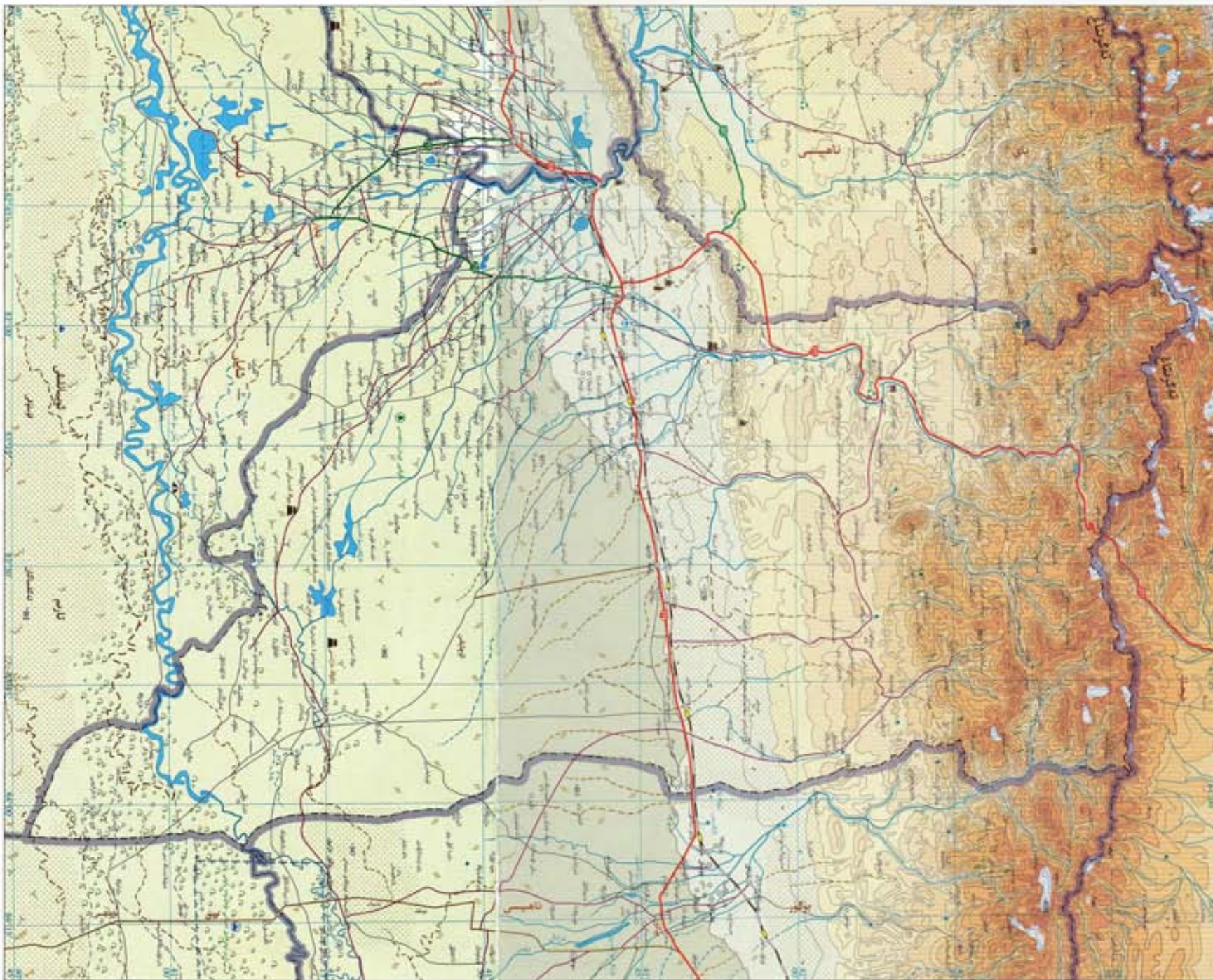


كۇچا ناھىيىسى ئەگرىتاغ

ئوتتۇرا بۆلىكىنىڭ جەنۇبىي قىسمىغا، تارىم ئويمانلىقىنىڭ شىمالىي چېتىگە جايلاشقان. شەرقىي يوقۇر ناھىيىسى، ئوتتۇرا ناھىيىسى بىلەن، جەنۇبىي شىنجاڭ ناھىيىسى بىلەن، شەرقىي تەرىپى ئوتتۇرا ناھىيىسى، جەنۇبىي شىنجاڭ ناھىيىسى بىلەن، شىمالىي جەنۇبىي ناھىيىسى بىلەن تۇتىشىدۇ. كۇچا ناھىيىسىگە 9 بازار، 6 يېزا قارايدۇ. ئومۇمىي يەر كۆلىمى 14522 كۋادرات كىلومېتىر، ئومۇمىي نوپۇسى 400 مىڭ.

كۇچا ناھىيىسىنىڭ شىمالىي ئېگىز، جەنۇبىي پەس بولۇپ، شىمالىي قىسمى ئەگرىتاغ تاغلىق رايونى، جەنۇبىي قىسمى ئېگىز ئىنا ئۆزگىلىكى، سۇ بايلىقىدىن كۇچا دەرياسى، ئۆگەن دەرياسى، تارىم دەرياسى قاتارلىق سۇ مەنبەلىرى بار. قېزىلما بايلىقلىرى ئىنتايىن مول بولۇپ، نېفىت، تەبىئىي گاز رايونى يەر، يىلتىز بايلىقلار ۋە رايونى ئىنتايىن قېزىلما بايلىقلاردىن كۆزگى ئۆتۈپ، ئالتۇن قاتارلىقلار بار. يۇلتۇز بايلىقلاردىن سۈرمە، تاش ئېچىكىسى، لۇپات، ئاق ئىمەك قاتارلىقلار بار. يەنە ئېلېكتر كۈچىدىن شىنجاڭ ئارچىسى، مېۋىلىك ئاق ئىنەن، ئەگرىتاغ چىشى قاتارلىقلار بار. كۇچا ناھىيىسى ئىللىق مۆتىدىل بەلۋاغ ئىنتايىن قۇرغاق ئىقلىم رايونىغا تەۋە بولۇپ، قىش پەسلى قۇرغاق سوغۇق، ياز پەسلى قاتتىق ئىسسىق، يىللىق ئوتتۇرىچە تېمپېراتۇرىسى 11.3℃، يىللىق ئوتتۇرىچە ھۆل-يېغىن مىقدارى 73.6 مىللىمېتىر، يىللىق ئوتتۇرىچە پارغا ئايلىنىش مىقدارى 2339.2 مىللىمېتىر، يىللىق ئوتتۇرىچە قۇرغاقچىلىق كۈنى 223 كۈن.

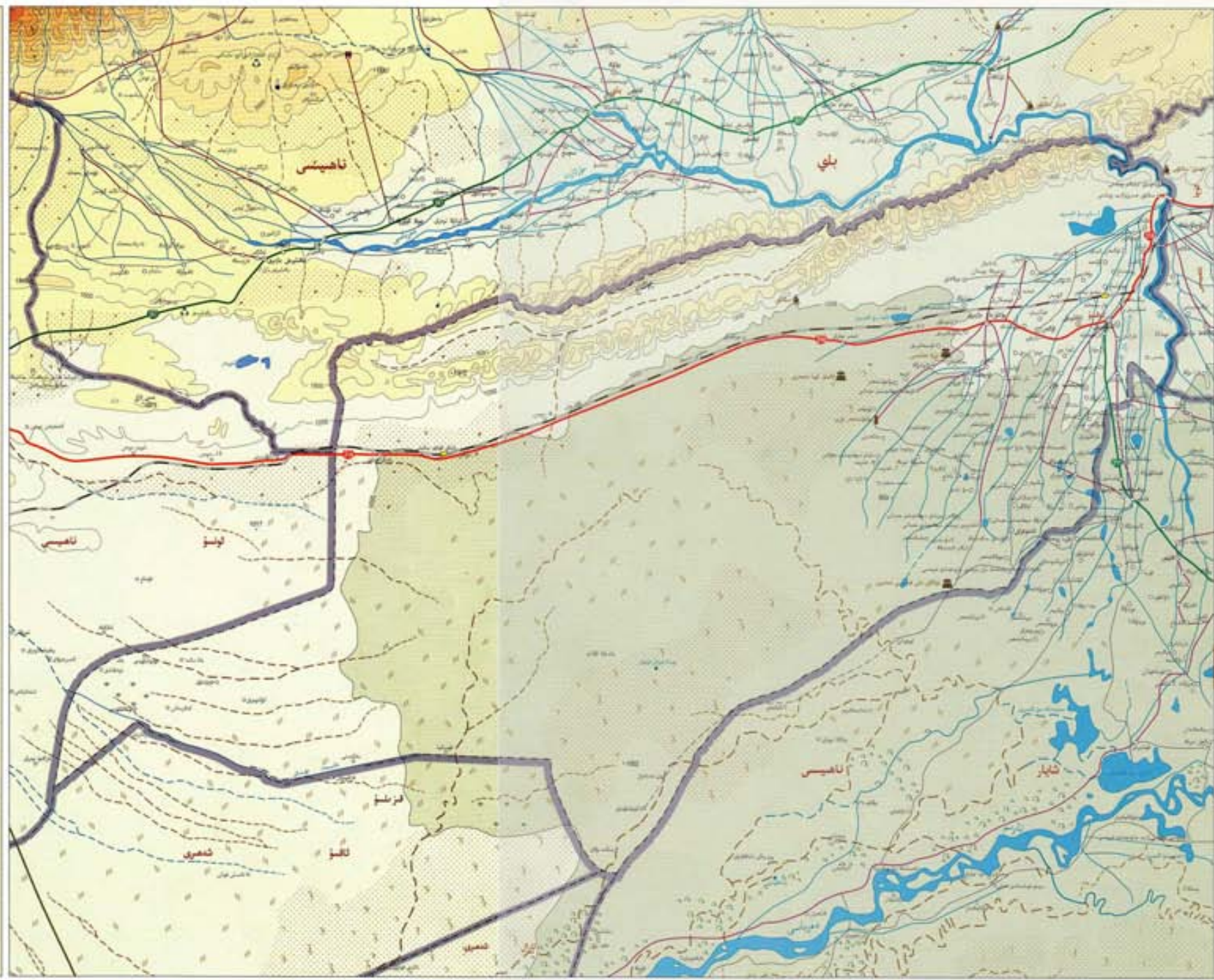
كۇچا ناھىيىسىنىڭ قاتتىق قۇرغاق ئىقلىم رايونى بولۇپ، جەنۇبىي شىنجاڭ ئوتتۇرىچە، دۆلەت يولى 314، 217-لىنىيىسى ئەگرىتاغ جەنۇبىي ۋە شىمالىي كېسىپ ئۆتىدۇ. ئۈرۈمچى ۋە جەنۇبىي شىنجاڭغا ھەر قايسى جايلىرىغا قاتنايدىغان قىزىلچىك يۆنىلىش ئېلېكتر ئايرىمىسى بار. كۇچا ناھىيىسى قەدىمىي ۋە يېڭى يولدىكى داڭلىق شەھەرلىكى بىلەن، نەپىس كۆمۈر ئېقىمى ۋە پارلاق ئاق يار مەنبەسى بىلەن دۆلەت كىرىم ۋە سىرتىغا مەشھۇر مەدەنىيەت يادىكارلىقلىرىدىن قۇمۇلغا مەشھۇر، قىزىلچىك مەشھۇر، كۆمۈر قەدىمىي شەھىرى قاتارلىقلار بار. داڭلىق مەنزىرە جايلىرىدىن قىزىلچىك مەشھۇر، چوڭقۇل تۇرپان بايلىقى قاتارلىقلار بار.



ئوقسۇ ناھىيىسى تەكىر تەلىپى

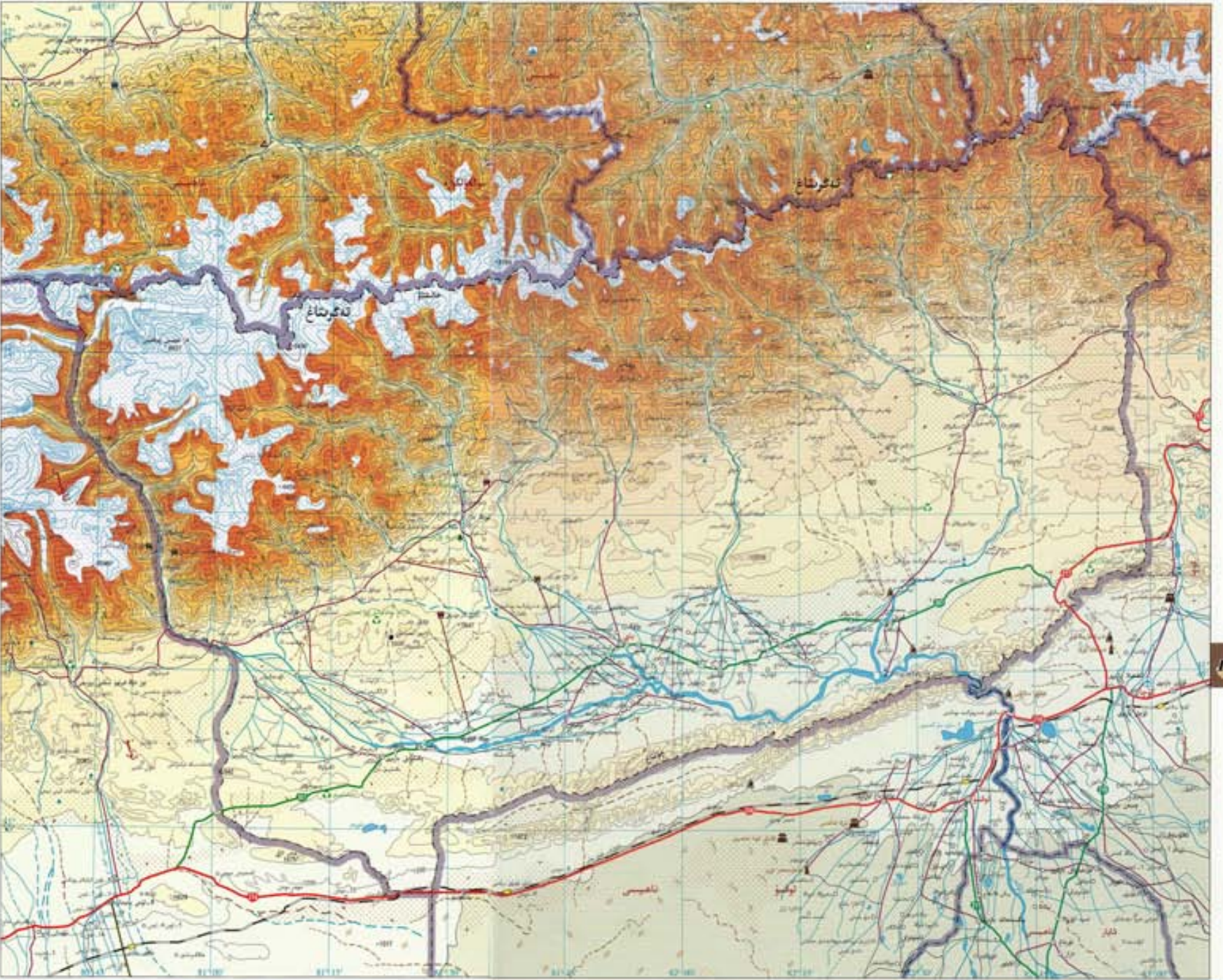
مەنئىي ئىسكەھ، ئارىم ئويلىشىشقا شىمالى چېتىلگەن دەرياسىدا ئېرىش قىرغاققا جايلاشقان. شەرقى كۆتۈر ناھىيىسى بىلەن، جەنۇبى ئاقسۇ شەھىرى، شىمالى يېرىم ئوقسۇ ناھىيىسى بىلەن، شىمالى يان ناھىيىسى بىلەن تۇتىشىدۇ. ئوقسۇ ناھىيىسىگە 2 بازار، 6 يېزا بارلىقىدۇ. ئومۇمىي ئۆلچىمى 5821 كۋادرات كىلومېتىر، ئومۇمىي نوپۇسى 140 مىڭ.

ئوقسۇ ناھىيىسىنىڭ شىمالى ئېگىز، جەنۇبى پەس بولۇپ، تەبىئىي بايلىقلىرى ئىچىدە چوڭ تىمىر، شەرقىي قىسمى ئېگىز دەرياسى تەييارلىنىپ تۇرىدۇ، جەنۇبى قىسمى كۆكتۈن تىپىدا ئۇزۇنلىقى، شىمالى قىسمى چوڭقۇر، ئېگىز دەرياسى ئوقسۇ ناھىيىسىگە بەردەس دەرياسى بولۇپ، يىپەكلىك ساقالار تۈزىمىدا جايلاشقان مەنەسسىمىدا جايلاشقان ۋە رايونىدا ئىسپاتلانغان قىزىلما بايلىقلاردىن نېفىت، تەبىئىي گاز، تاش ئۆزۈم، مىس قاتارلىقلار بار. بۇلارنى جەلپتەش ئارقىلىق ئەمەلىيەتتە، پىلان چوققىدا قاتارلىقلار بار، پىلان دورا ئۆسۈملۈكلىرىدىن چۈچۈكبۇيا، چاكاندا، ياقا چۈچۈكبۇيا ئۆزۈم قاتارلىقلار بار. ئوقسۇ ناھىيىسى ئىسپاتلانغان تۆمۈك ئىسپاتلىنىش ئورمان قۇرغاق ئۆسۈملۈكى، رايوندا ئۆچمەس بۇلغۇن، كىشىلىك قۇرغاق، مۇنچى، يىپەك ئاز، كۆن ئۆرنىدە چۈشۈشى ئۇچىدۇ، يىللىق ئوتتۇرىچە ھۆججەت ۱0.8% يىللىق ئوتتۇرىچە ھۆججەت ۷۷ مىللىمېتىر، يىللىق ئوتتۇرىچە پارغا ئايلىنىش ھۆججەت 1882.3 مىللىمېتىر، يىللىق ئوتتۇرىچە قىزىق ھۆججەت 208 كۈنگە يېتىدۇ. ئوقسۇ ناھىيىسىنىڭ قاتتىق رايون بولۇپ، جەنۇبى شىنجاڭ ئۆزبېك، ئۇيغۇر، 314-ئىلىيىسى ناھىيىدىن كېسىپ ئۆتىدۇ ھەمدە كۆتۈر ناھىيىسىگە يېقىنلىشىدۇ. ھازىر قاتتىق قۇرغاق، مەدەنىيەت يادىكارلىقلىرى بىر قەدەر كۆپ بولۇپ، ئوقسۇ ئورمان قەدىمىي شەھىرى، ئوقسۇ ئورمان قەدىمىي ئورمان قەدىمىي شەھىرى، ئۇنىڭ قەدىمىي شەھىرى، ئوقسۇ ئورمان قەدىمىي شەھىرى قاتارلىقلار بار. سۇ يۇرتلىرى كەمچىل، ئۆسۈملۈك مەدەنىي شەھىرى، سۇ ئورمان سۇ ئورمان قاتارلىقلار، كىشىلىك ئۆسۈملۈكىنىڭ يېرىم مىقدارىدا مەنەسسىمىدا جايلاشقان.



156

157

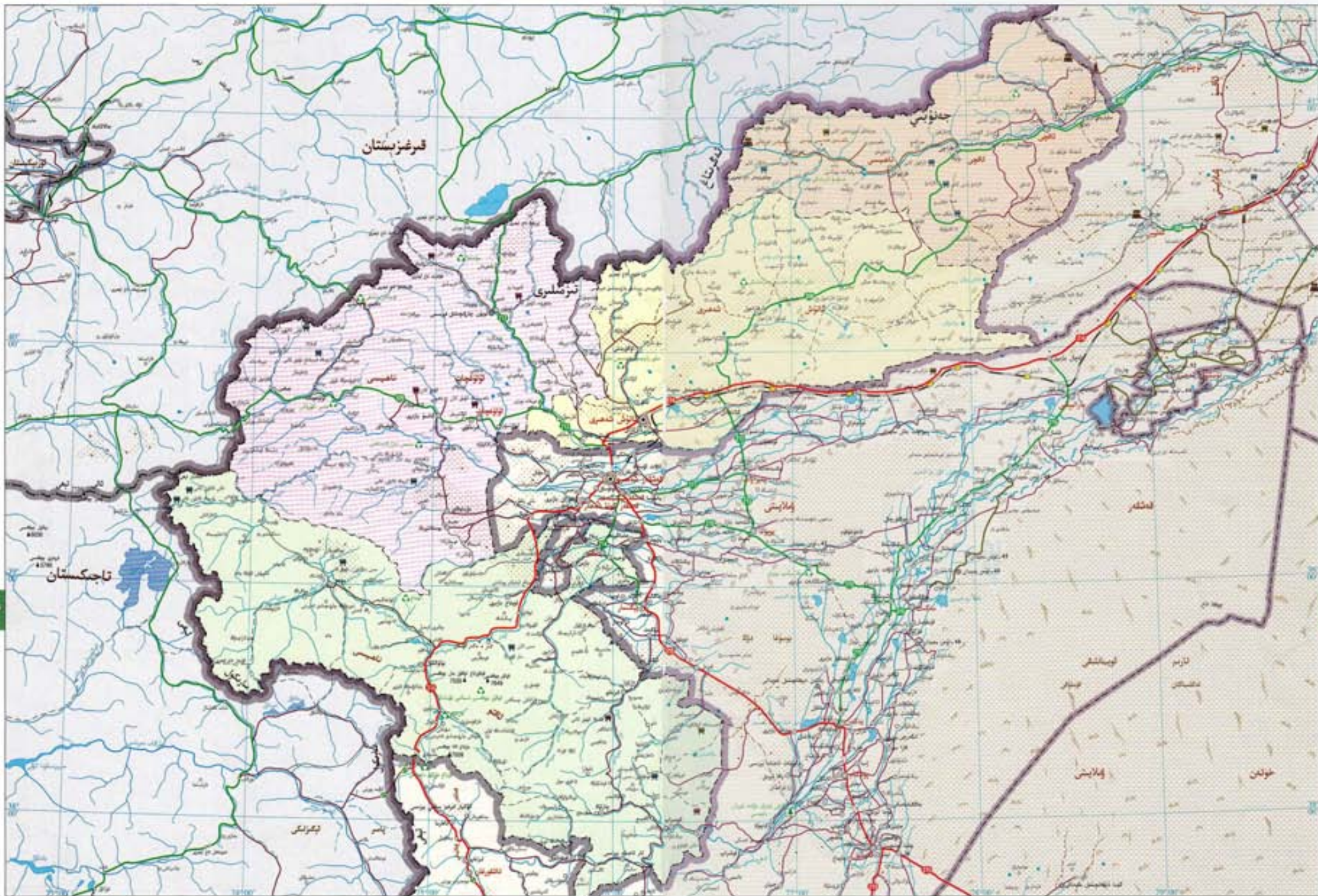


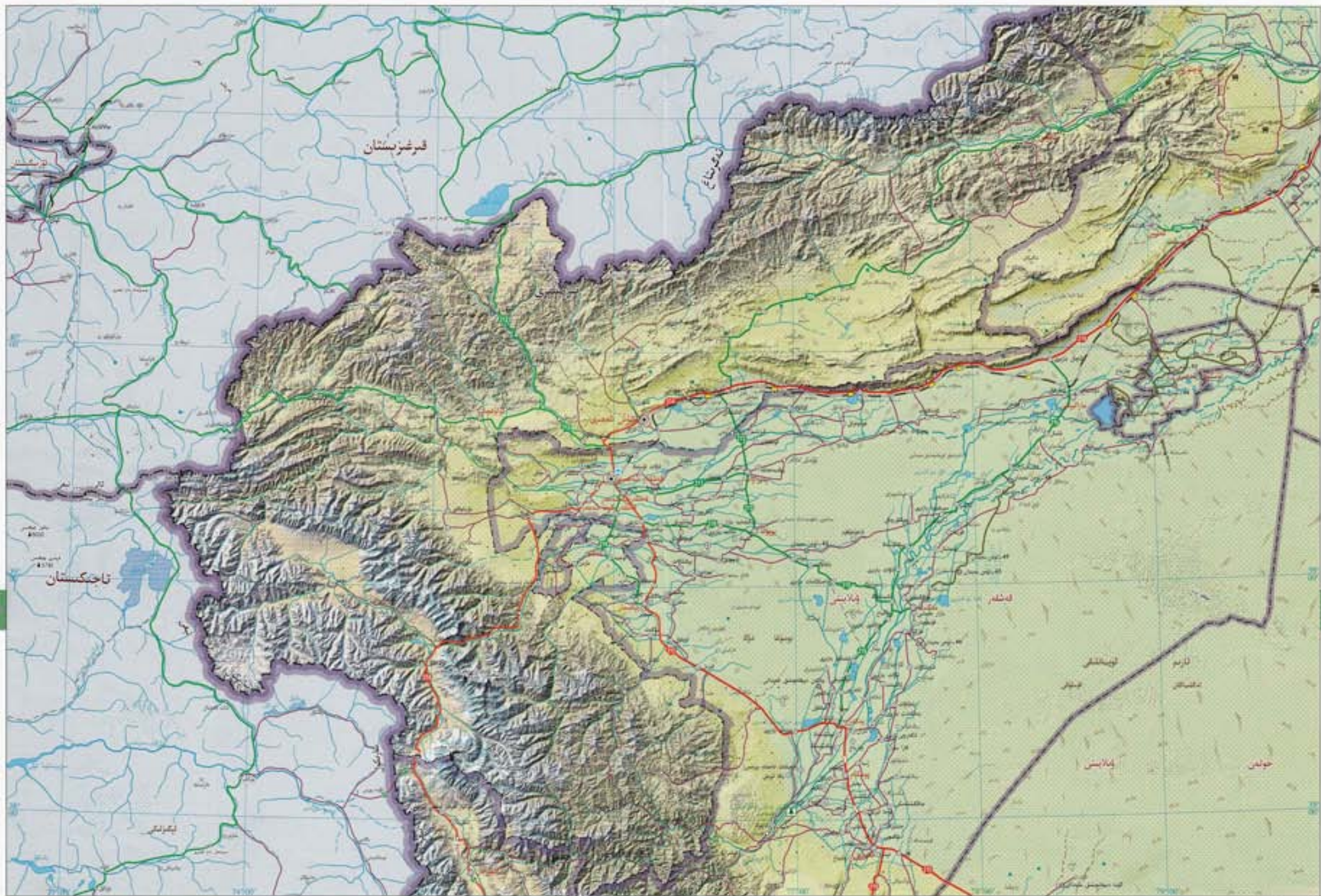
باي ناھىيىسى ئەگرىتاغ ئېتىزى

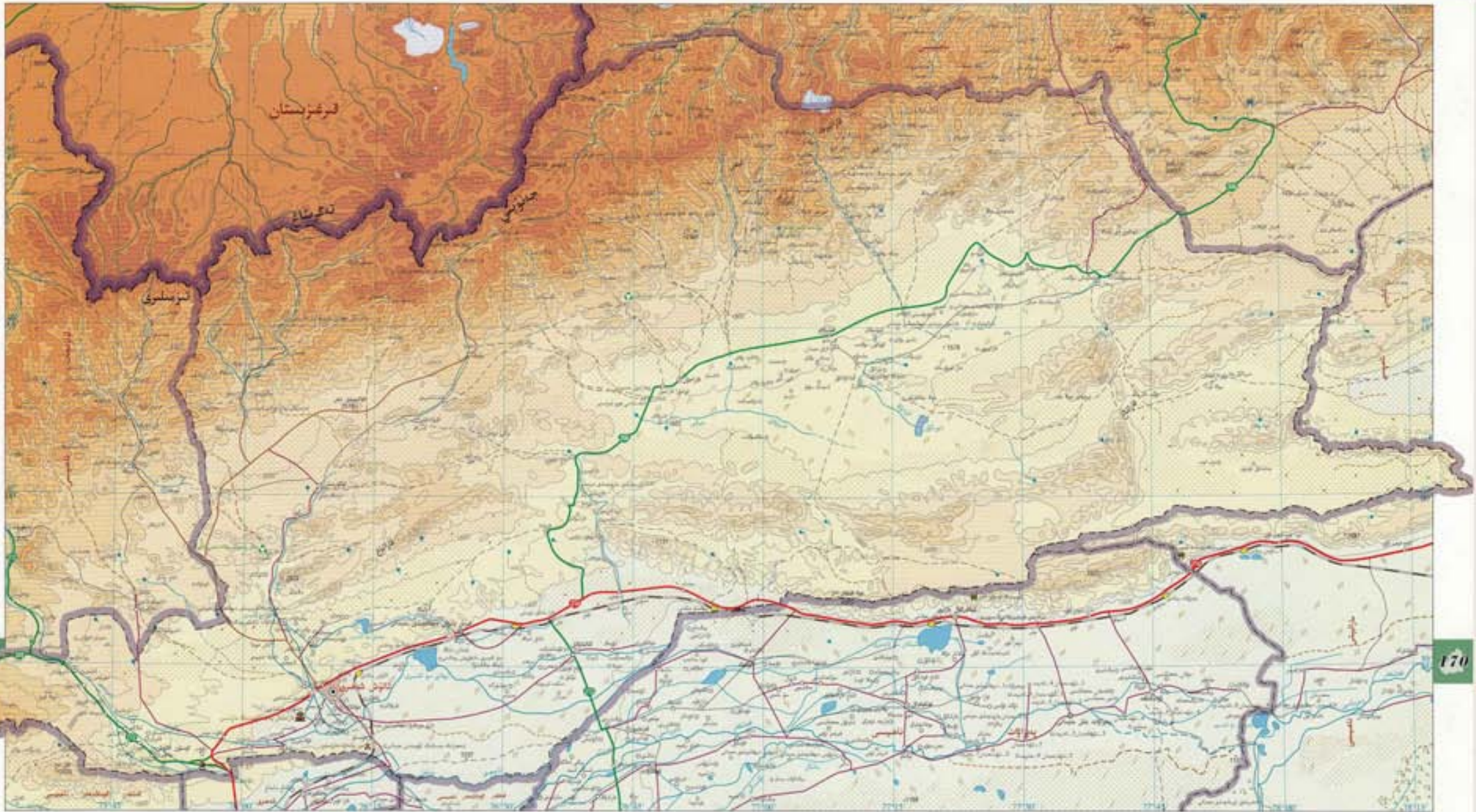
بۇكىلىملىك جەمئىي ئېتىزلىككە، چۆللۈك شىمالى چېتىدىكى تاغ ئارقىسى ئورمانلىقىدا، ئۆلكە دەرىجىسىدە بۇلغۇنۇشقا خاھىشلىنىدۇ. شەرقى كۆچمە ناھىيىسى بىلەن، جەنۇبى تۇپسۇ ناھىيىسى بىلەن، غەربى تۇپسۇ ناھىيىسى بىلەن، شىمالى موڭغۇلكۆچمە ناھىيىسى، ئىككىسى ناھىيىسى، خىمالىك ناھىيىسى بىلەن تۇتىشىدۇ. باي ناھىيىسىگە 4 بازار، 10 يېزا قارايدۇ. ئومۇمىي يەر كۆلىمى 15889 كۋادرات كىلومېتىر. ئومۇمىي نوپۇسى 200 مىڭ.

باي ناھىيىسىگە تۆت ئەتراپى تاغ بىلەن ئورمان بولۇپ، شىمالى قىسمى ئەگرىتاغ ئېتىزلىكى، جەنۇبى قىسمى يىقىن تاغلىق رايون، شۇ بىلەنمۇ مۇزۇت دەرياسى، قىلىسلا دەرياسى، قاراق دەرياسى، قىزىق دەريا قاتارلىق شۇ مەنزىرى بار. باغچىلىق ۋە زىمىن ئېتىزلىقلارنى قوللىنىشقا مۇۋاپىق كۆپلەپ تېرىش گار، تۆمۈر، مىڭان، تاشلىق قاتارلىقلار بار. باغچىلىق قاتارلىقلارنى بىلىپ، تاغ ئۆچكىسى، تاش قاتارلىقلار بار. ياغاچ ئورمانلىقلىرىدىن قۇرۇق، يۇپۇن، چاتقاندا كۆپ قاتارلىقلار بار. باي ناھىيىسى مۇنداق بىر قۇرۇقلۇق ئېتىزلىكى قۇرغاق ئېتىزلىك رايونىغا تەۋە بولۇپ، قىش پەسلى قاتتىق سوغۇق، ياز پەسلى ساقىي قىش، ئەسلى پەسلى ئۇزۇن، ياز-كۆز پەسلى قىسقا، كىچىك پەسلى كۆپلۈك ئېتىزلىك ئېتىزلىكىدە يەرلىك چولپان بولۇپ، يىللىق ئوتتۇرىچە تېمپېراتۇرىسى 7.9°، يىللىق ئوتتۇرىچە چىن-يېشىم مىقدارى 120.6 مىللىمېتىر، يىللىق ئوتتۇرىچە پارغا ئايلىنىش مىقدارى 1364.9 مىللىمېتىر، يىللىق ئوتتۇرىچە قىزىق مەزگىلى 163 كۈن.

باي ناھىيىسىگە ئۆزى دۆلەت يولى 314-لىنىسىغا تەسۋىيا تۇرغا كېلىدەكەن بولۇپ، ئۆلكە يولىغا 307-لىنىسى بۇ يول بىلەن ئۆز سۈرۈش بويىچە تۇتىشىدۇ. باي ناھىيىسىگە تارىخى ئۇزۇن، مەدەنىيەت بايلىقى بولۇپ، قەدىمكى يادىكارلىقلار كۆپ، جۇڭگو بويىچە تۆت چولپانلىق بىرى بولغان قىزىق مەشھۇر ۋە ئىنتايىن مەشھۇر، ئورمان مەشھۇر قاتارلىقلار بار. داغلىق مەنزىرى جەھەتتىن قىزىق كۆپلىتى ئارقىلىقى، تېرىك تارىختىكى ۋە تېرىك ئورمان بايلىقى قاتارلىقلار بار.







171

170

ئاتۇش شەھىرى تەجرىبىسى
 ئۇيغۇر تارىخى ۋە جۇغراپىيەسى
 ئۇيغۇر تارىخى ۋە جۇغراپىيەسى
 ئۇيغۇر تارىخى ۋە جۇغراپىيەسى
 ئۇيغۇر تارىخى ۋە جۇغراپىيەسى

ئاتۇش شەھىرى تەجرىبىسى
 ئۇيغۇر تارىخى ۋە جۇغراپىيەسى
 ئۇيغۇر تارىخى ۋە جۇغراپىيەسى
 ئۇيغۇر تارىخى ۋە جۇغراپىيەسى

ئاتۇش شەھىرى تەجرىبىسى
 ئۇيغۇر تارىخى ۋە جۇغراپىيەسى
 ئۇيغۇر تارىخى ۋە جۇغراپىيەسى
 ئۇيغۇر تارىخى ۋە جۇغراپىيەسى

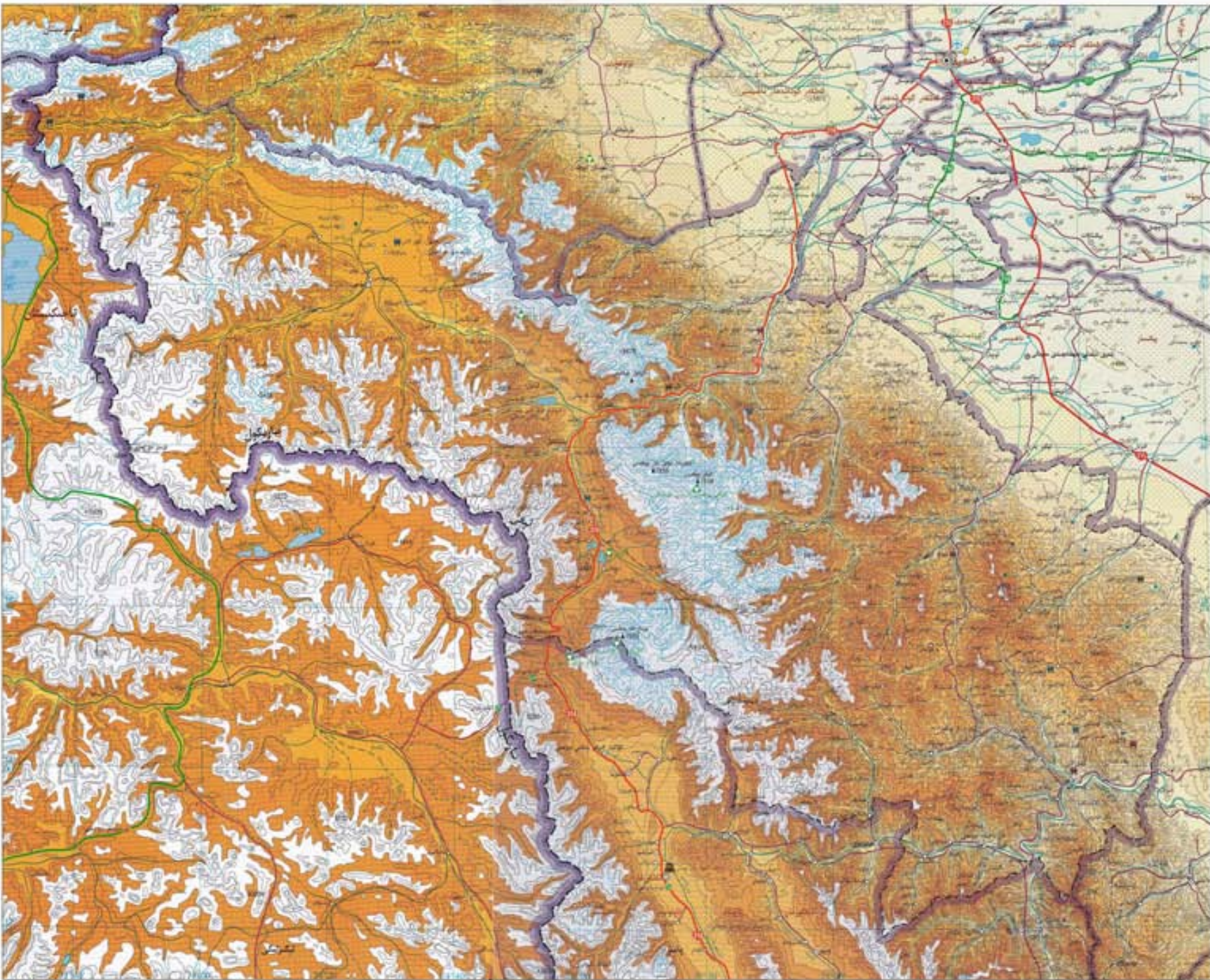
ئاتۇش شەھىرى تەجرىبىسى
 ئۇيغۇر تارىخى ۋە جۇغراپىيەسى
 ئۇيغۇر تارىخى ۋە جۇغراپىيەسى
 ئۇيغۇر تارىخى ۋە جۇغراپىيەسى

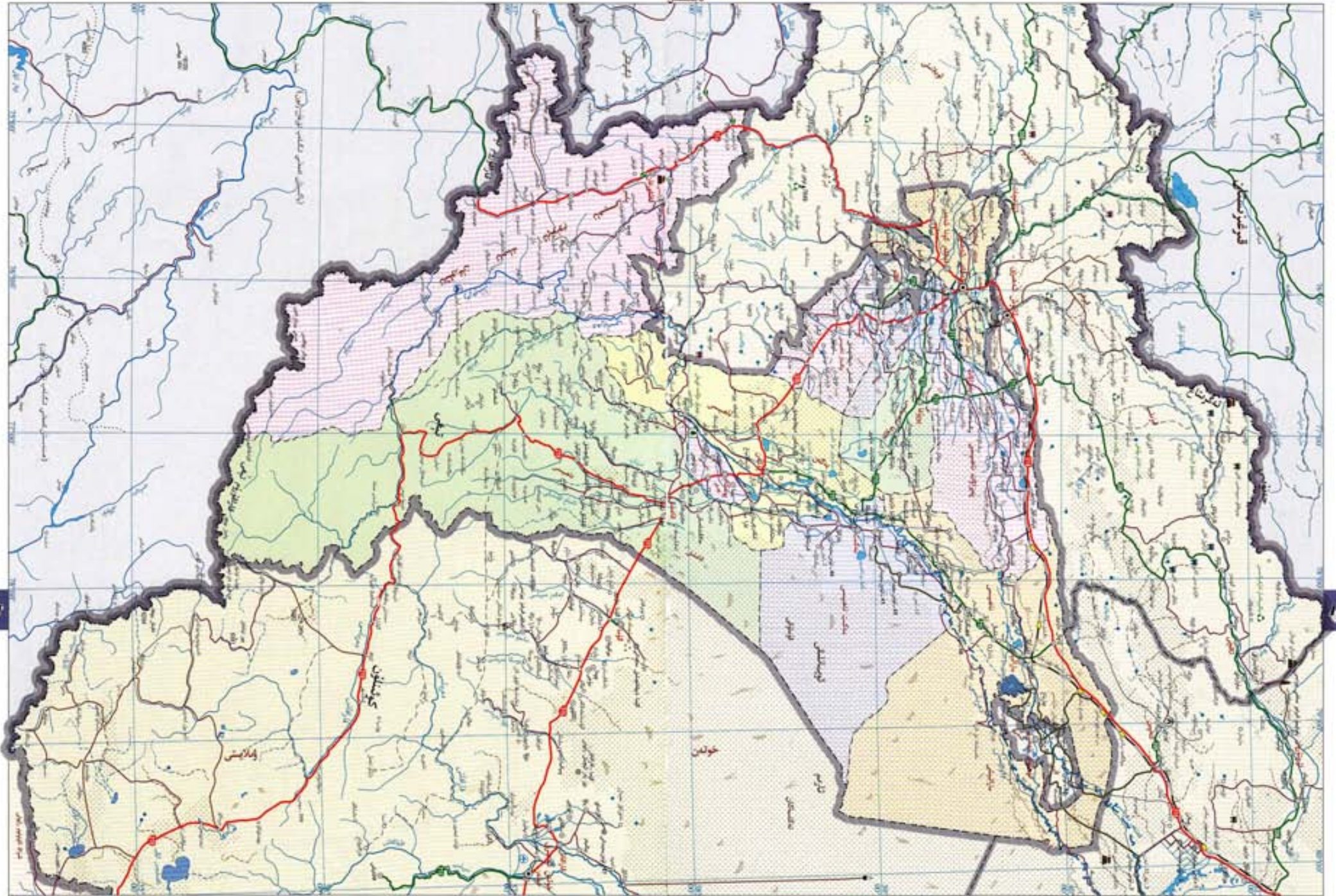
ئاتۇش شەھىرى تەجرىبىسى
 ئۇيغۇر تارىخى ۋە جۇغراپىيەسى
 ئۇيغۇر تارىخى ۋە جۇغراپىيەسى
 ئۇيغۇر تارىخى ۋە جۇغراپىيەسى

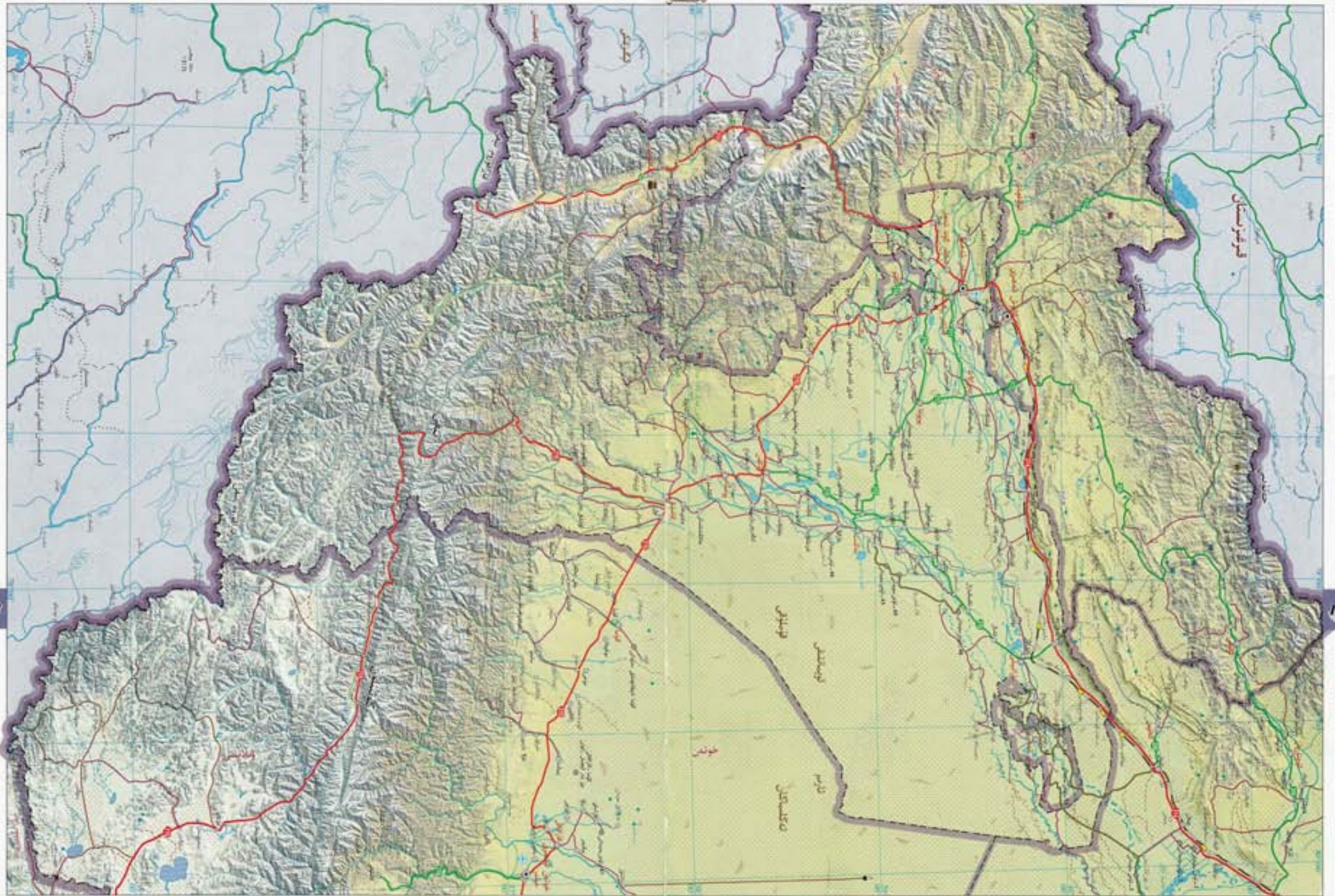
ئاتۇش شەھىرى تەجرىبىسى
 ئۇيغۇر تارىخى ۋە جۇغراپىيەسى
 ئۇيغۇر تارىخى ۋە جۇغراپىيەسى
 ئۇيغۇر تارىخى ۋە جۇغراپىيەسى

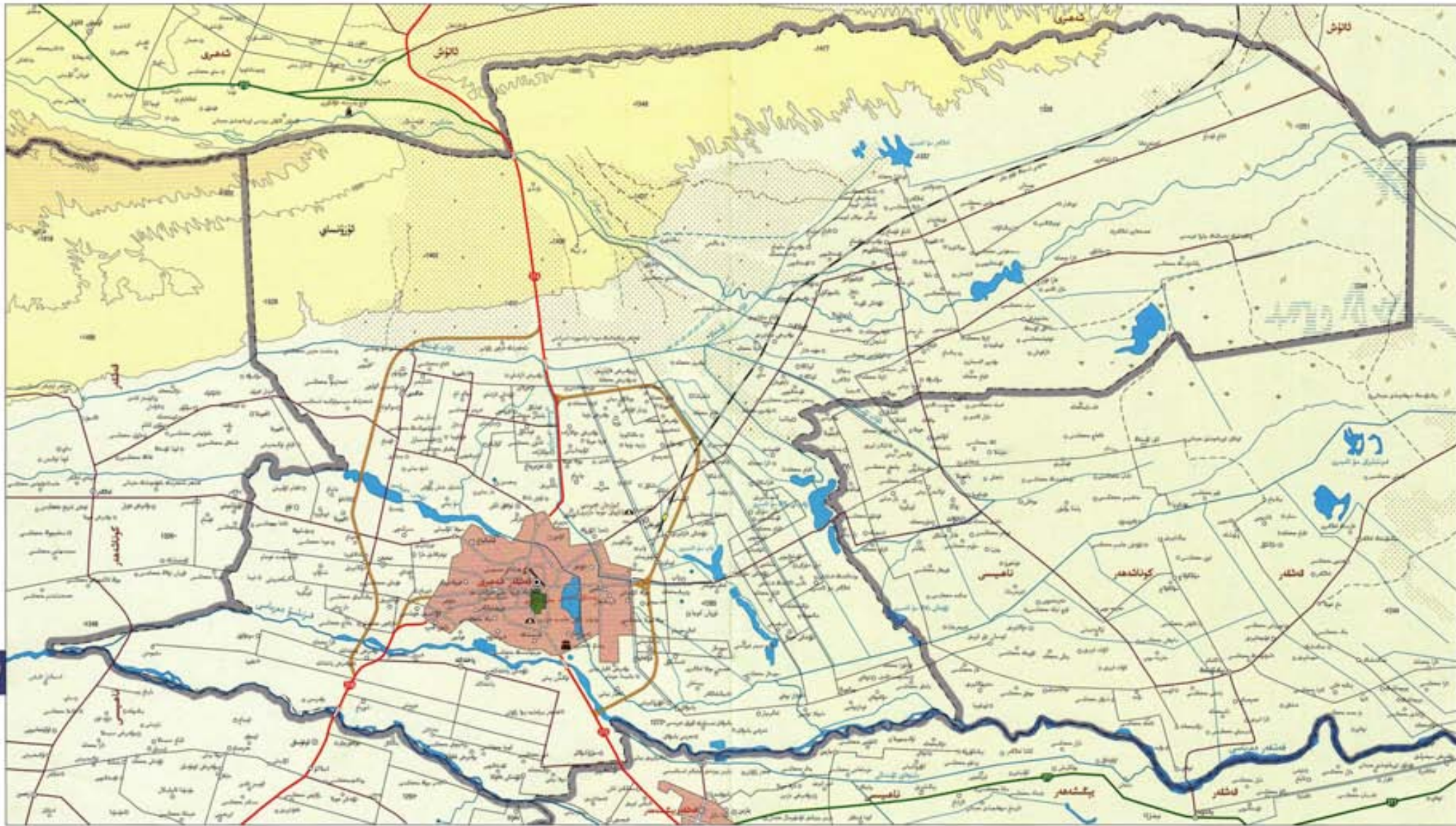
ئاقئو ناھىيىسى رايونى

ئاقئو ناھىيىسى رايونى ئىلى ئۆلكىسى ئىچىدىكى ئورمانچىلىق رايونىدۇر. ئاقئو ناھىيىسى رايونى ئىلى ئۆلكىسى ئىچىدىكى ئورمانچىلىق رايونىدۇر. ئاقئو ناھىيىسى رايونى ئىلى ئۆلكىسى ئىچىدىكى ئورمانچىلىق رايونىدۇر. ئاقئو ناھىيىسى رايونى ئىلى ئۆلكىسى ئىچىدىكى ئورمانچىلىق رايونىدۇر. ئاقئو ناھىيىسى رايونى ئىلى ئۆلكىسى ئىچىدىكى ئورمانچىلىق رايونىدۇر. ئاقئو ناھىيىسى رايونى ئىلى ئۆلكىسى ئىچىدىكى ئورمانچىلىق رايونىدۇر. ئاقئو ناھىيىسى رايونى ئىلى ئۆلكىسى ئىچىدىكى ئورمانچىلىق رايونىدۇر. ئاقئو ناھىيىسى رايونى ئىلى ئۆلكىسى ئىچىدىكى ئورمانچىلىق رايونىدۇر. ئاقئو ناھىيىسى رايونى ئىلى ئۆلكىسى ئىچىدىكى ئورمانچىلىق رايونىدۇر. ئاقئو ناھىيىسى رايونى ئىلى ئۆلكىسى ئىچىدىكى ئورمانچىلىق رايونىدۇر. ئاقئو ناھىيىسى رايونى ئىلى ئۆلكىسى ئىچىدىكى ئورمانچىلىق رايونىدۇر.









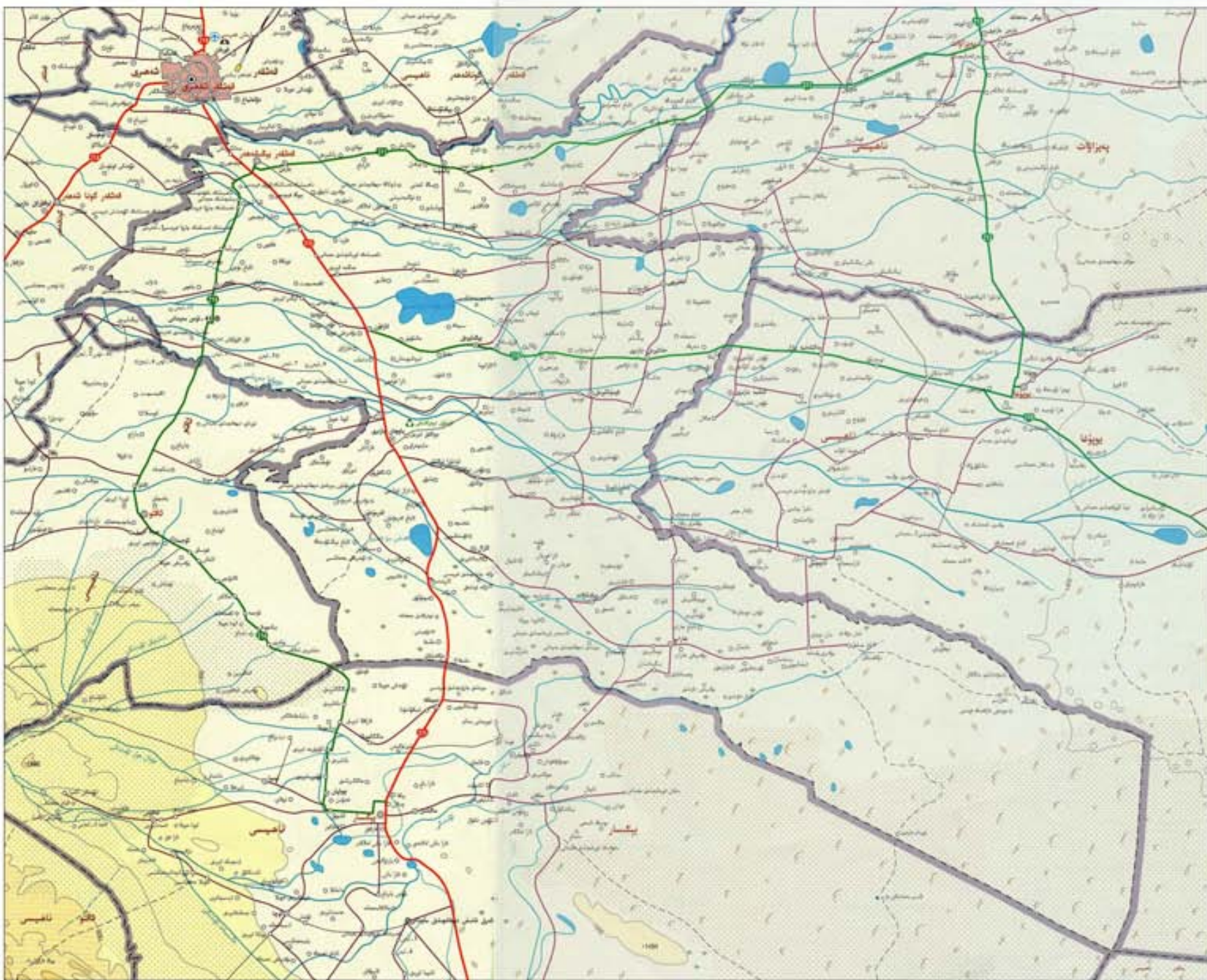
۲85

۲84

قەشقەر شەھىرى ۋىلايىتىنىڭ تەڭ كەڭلىكى ۋە ئۇزۇنلۇقى ۋە ئىسسىقلىق بەلبېلىگە كىرىدۇ. شەھەر ئوتتۇرىچە تېمپېراتۇرىسى ۱۱.۹℃، يىللىق ئوتتۇرىچە قۇياش نۇرى ۲۸۰۰ سائەت، يىللىق ئوتتۇرىچە يامغۇر مىقدارى ۳۰.۸ مىللىمېتىر، يىللىق ئوتتۇرىچە پارغا ئايلىنىش مىقدارى 2299.8 مىللىمېتىر، يىللىق ئوتتۇرىچە قۇياش نۇرى ۲۸۰۰ سائەت، يىللىق ئوتتۇرىچە پارغا ئايلىنىش مىقدارى ۲۰۲۵ كىلوگرامم.

قەشقەر شەھىرى ۋىلايىتىنىڭ تەڭ كەڭلىكى ۋە ئۇزۇنلۇقى ۋە ئىسسىقلىق بەلبېلىگە كىرىدۇ. شەھەر ئوتتۇرىچە تېمپېراتۇرىسى ۱۱.۹℃، يىللىق ئوتتۇرىچە قۇياش نۇرى ۲۸۰۰ سائەت، يىللىق ئوتتۇرىچە يامغۇر مىقدارى ۳۰.۸ مىللىمېتىر، يىللىق ئوتتۇرىچە پارغا ئايلىنىش مىقدارى 2299.8 مىللىمېتىر، يىللىق ئوتتۇرىچە قۇياش نۇرى ۲۸۰۰ سائەت، يىللىق ئوتتۇرىچە پارغا ئايلىنىش مىقدارى ۲۰۲۵ كىلوگرامم.

قەشقەر شەھىرى ۋىلايىتىنىڭ تەڭ كەڭلىكى ۋە ئۇزۇنلۇقى ۋە ئىسسىقلىق بەلبېلىگە كىرىدۇ. شەھەر ئوتتۇرىچە تېمپېراتۇرىسى ۱۱.۹℃، يىللىق ئوتتۇرىچە قۇياش نۇرى ۲۸۰۰ سائەت، يىللىق ئوتتۇرىچە يامغۇر مىقدارى ۳۰.۸ مىللىمېتىر، يىللىق ئوتتۇرىچە پارغا ئايلىنىش مىقدارى 2299.8 مىللىمېتىر، يىللىق ئوتتۇرىچە قۇياش نۇرى ۲۸۰۰ سائەت، يىللىق ئوتتۇرىچە پارغا ئايلىنىش مىقدارى ۲۰۲۵ كىلوگرامم.



قەشقەر يېڭىشەھەر ناھىيىسى

ناھىيە باشقۇرغۇچىسى ئارىسىدا تۇرۇشقا مۇمكىن بولغان ناھىيە...

قەشقەر يېڭىشەھەر ناھىيىسىنىڭ جۇغراپىيەلىك ئورنى ۋە شەكلى، ئوتتۇرا ۋە شىمالىي قىسىملىرىنى ئىشلىتىش...

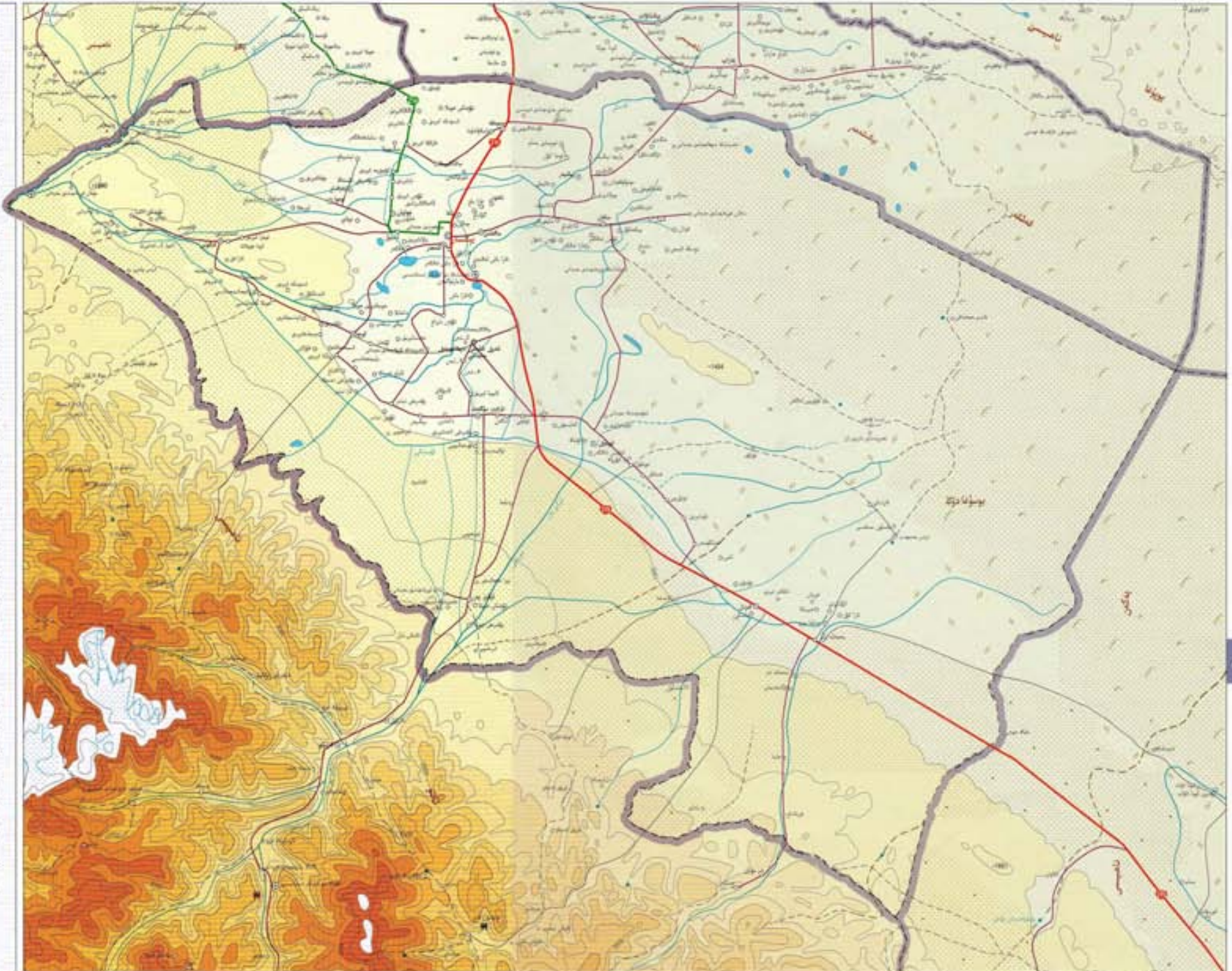
بۇ ناھىيە قەشقەر ئىقلىمىنىڭ شەرقىي جەنۇبىي قىسىمىدا، جۇغراپىيەلىك ئورنى ناھىيە ئارىسىدا...

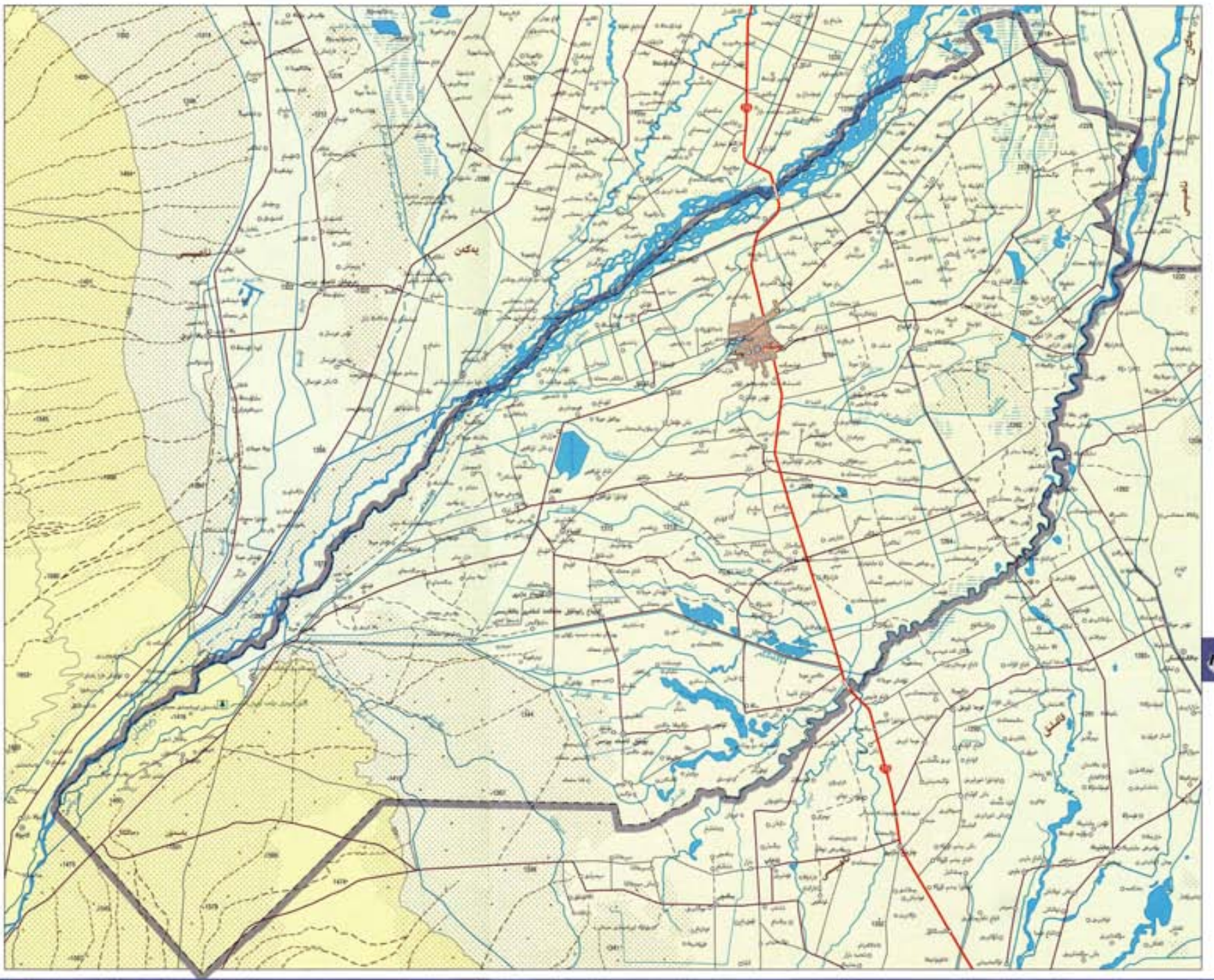
يېڭىسار ناھىيىسى كۈنئىقى

يېڭىسار ناھىيىسى شىنجاڭ ئىلىنىڭ شىمالىي قىسمىدا، ئۈرۈمچى شەھىرىدىن شەرقىي جەنۇب 133 كىلومېتىر، ئۈرۈمچى شەھىرىدىن شەرقىي جەنۇب 133 كىلومېتىر، ئۈرۈمچى شەھىرىدىن شەرقىي جەنۇب 133 كىلومېتىر.

يېڭىسار ناھىيىسى شىمالىي جەنۇبىدا، ئۈرۈمچى شەھىرىدىن شەرقىي جەنۇب 133 كىلومېتىر، ئۈرۈمچى شەھىرىدىن شەرقىي جەنۇب 133 كىلومېتىر، ئۈرۈمچى شەھىرىدىن شەرقىي جەنۇب 133 كىلومېتىر.

يېڭىسار ناھىيىسى شىمالىي جەنۇبىدا، ئۈرۈمچى شەھىرىدىن شەرقىي جەنۇب 133 كىلومېتىر، ئۈرۈمچى شەھىرىدىن شەرقىي جەنۇب 133 كىلومېتىر، ئۈرۈمچى شەھىرىدىن شەرقىي جەنۇب 133 كىلومېتىر.



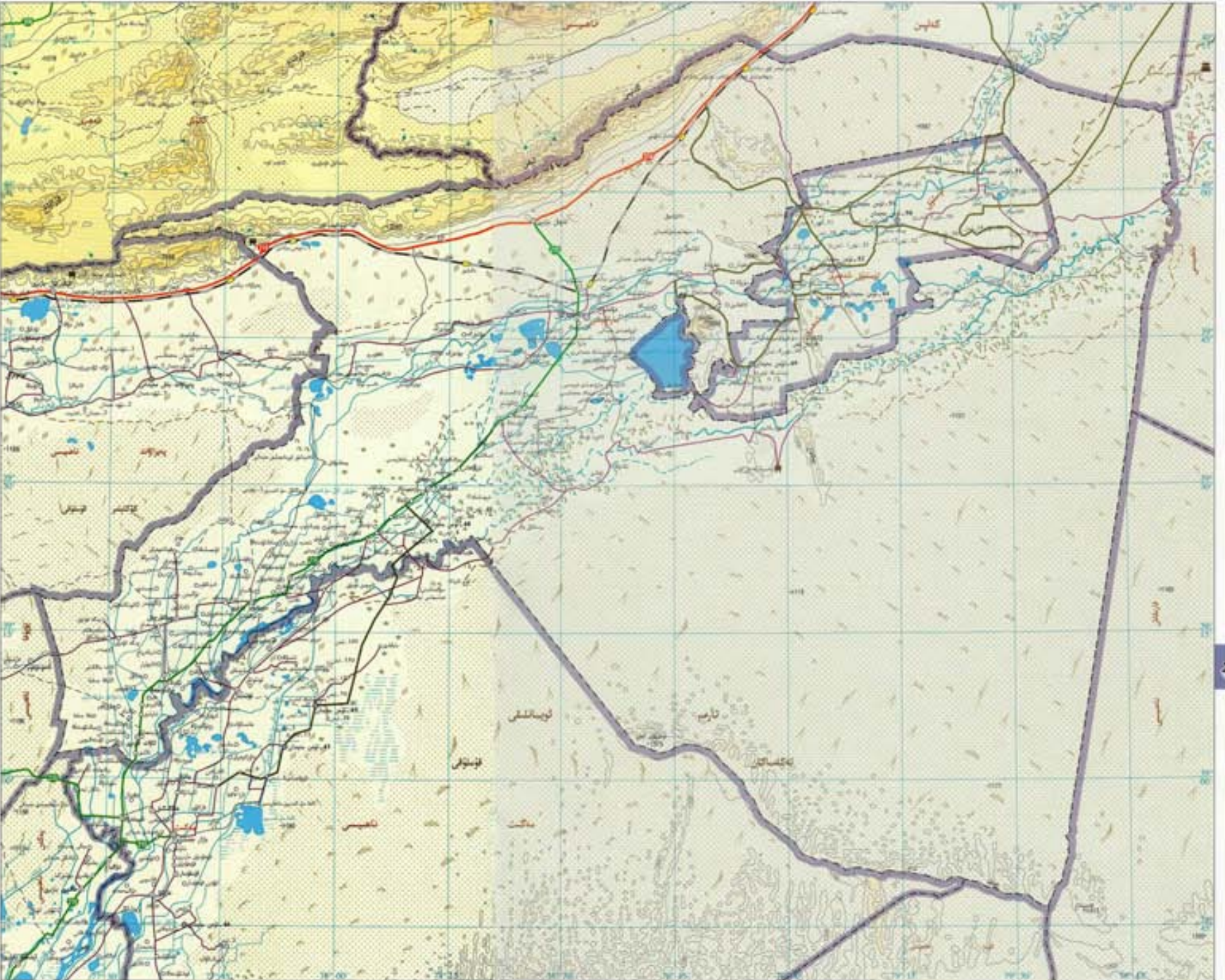


پوسكام ناھىيىسى كۆلىنى

پوسكام ناھىيىسى كۆلىنىنىڭ ئومۇمىي ئەھۋالى: پوسكام ناھىيىسى كۆلىنىنىڭ ئومۇمىي مەيدانى 985 كۋادرات كىلومېتىر، ئومۇمىي سۈيى 180 مىڭ مېتىر كۇب. پوسكام ناھىيىسى كۆلىنىنىڭ ئومۇمىي مەيدانى 985 كۋادرات كىلومېتىر، ئومۇمىي سۈيى 180 مىڭ مېتىر كۇب. پوسكام ناھىيىسى كۆلىنىنىڭ ئومۇمىي مەيدانى 985 كۋادرات كىلومېتىر، ئومۇمىي سۈيى 180 مىڭ مېتىر كۇب.

پوسكام ناھىيىسى كۆلىنىنىڭ ئومۇمىي ئەھۋالى: پوسكام ناھىيىسى كۆلىنىنىڭ ئومۇمىي مەيدانى 985 كۋادرات كىلومېتىر، ئومۇمىي سۈيى 180 مىڭ مېتىر كۇب. پوسكام ناھىيىسى كۆلىنىنىڭ ئومۇمىي مەيدانى 985 كۋادرات كىلومېتىر، ئومۇمىي سۈيى 180 مىڭ مېتىر كۇب. پوسكام ناھىيىسى كۆلىنىنىڭ ئومۇمىي مەيدانى 985 كۋادرات كىلومېتىر، ئومۇمىي سۈيى 180 مىڭ مېتىر كۇب.

پوسكام ناھىيىسى كۆلىنىنىڭ ئومۇمىي ئەھۋالى: پوسكام ناھىيىسى كۆلىنىنىڭ ئومۇمىي مەيدانى 985 كۋادرات كىلومېتىر، ئومۇمىي سۈيى 180 مىڭ مېتىر كۇب. پوسكام ناھىيىسى كۆلىنىنىڭ ئومۇمىي مەيدانى 985 كۋادرات كىلومېتىر، ئومۇمىي سۈيى 180 مىڭ مېتىر كۇب. پوسكام ناھىيىسى كۆلىنىنىڭ ئومۇمىي مەيدانى 985 كۋادرات كىلومېتىر، ئومۇمىي سۈيى 180 مىڭ مېتىر كۇب.



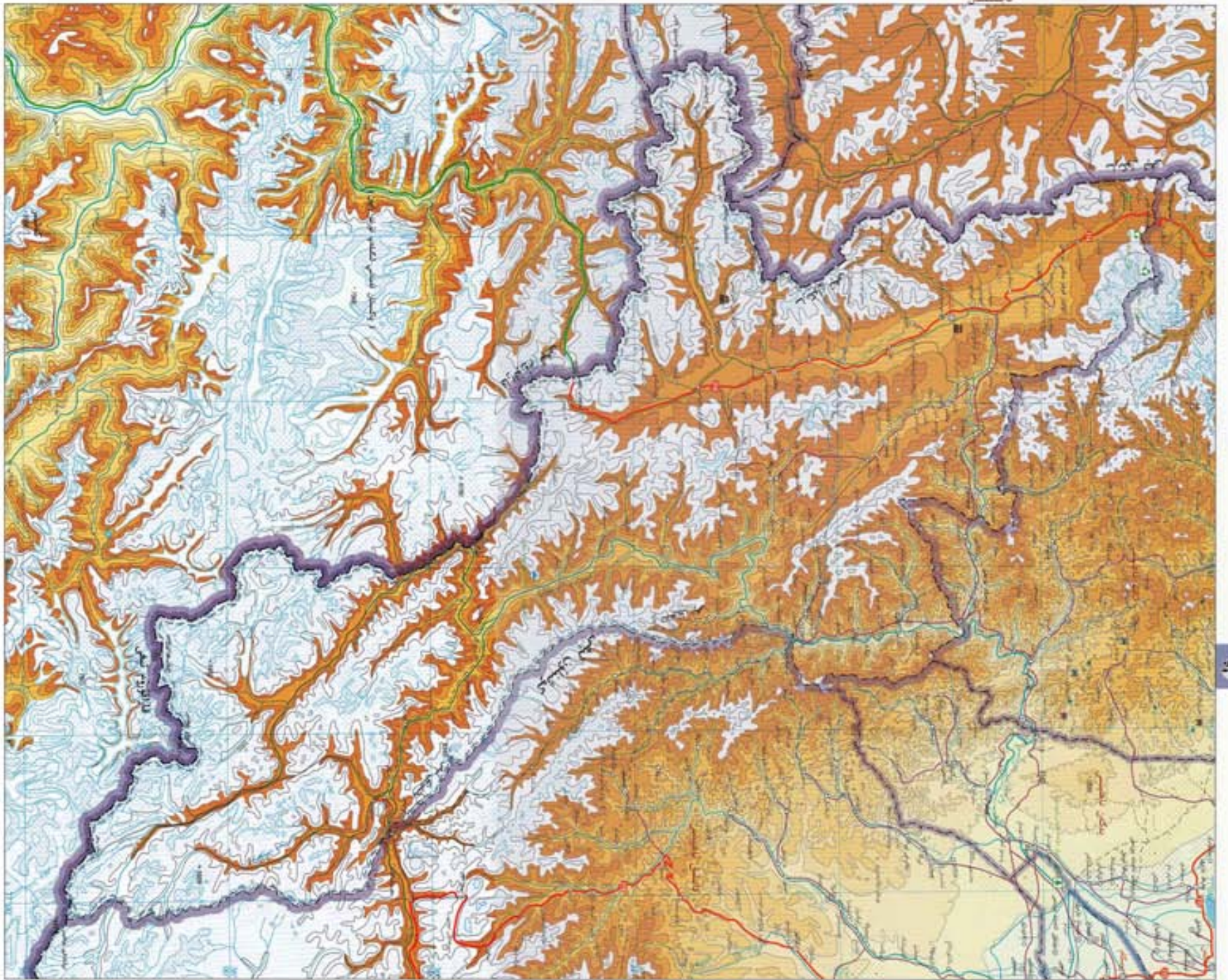
مارالبېشى ناھىيىسى

مەمۇرىي رايون شەكلى ناھىيىسى
 ئادرېس ناھىيە مەمۇرىي مەركىزىگە،
 ئازىم ئورمانلىقىغا قارىتا شىمال جەنۇب
 جايلاشقان. شەرقىي تەرىپى تارباغاتاي ناھىيىسى
 بىلەن، جەنۇبىي قىسىمى تاشكۆرگەن ناھىيىسى بىلەن،
 شەرقىي جەنۇبىي قىسىمى تاشكۆرگەن ناھىيىسى بىلەن،
 شەرقىي تەرىپى تاشكۆرگەن ناھىيىسى بىلەن تۇتىشىدۇ،
 جەنۇبىي تەرىپى تاشكۆرگەن ناھىيىسى بىلەن تۇتىشىدۇ،
 جەنۇبىي تەرىپى تاشكۆرگەن ناھىيىسى بىلەن تۇتىشىدۇ،
 ئومۇمىي يەر مەيدانى 18360 كۋادرات كىلومېتىر،
 نوپۇسى 380 مىڭ.

مارالبېشى ناھىيىسىگە قارىتا شىمالىي ئېگىز،
 شەرقىي جەنۇبىي پەس بولۇپ، شەرقىي شىمال قىسىمى
 ئادىرناغ تاشلىق رايونى، شەرقىي جەنۇب قىسىمى ۋە
 شەرقىي شىمال قىسىمى ئاساسەن ئۆزلۈكسىز، شەرقىي
 جەنۇب قىسىمى ئەكسەتلىك ئۆزلۈكسىز، مۇنبەتلىك
 بولغان بىر قىسىمى، قىشقىر دەرياسى قاتارلىقلار بار.
 قىرلىق بايلىقلاردىن نېفىت، تۆمۈر، مىس، ئاشلىق،
 ئورمان، چىقىق، سېلىن كرىستال، قانچى،
 تاشقۇر قاتارلىقلار بار. بۇ يەردىكى بايلىقلاردىن تىنچ
 تاش، قارا تاش، قارا تاش، قارا تاش، قارا تاش،
 قارمۇش، سۈرۈش، تاش، تاش، سېرىق تۆمۈر
 قاتارلىقلار بار. بۇ يەردىكى بايلىقلاردىن ئورمان
 كەندۈرى، سېلىن، سۈرۈش، سېلىن قاتارلىقلار
 بار. مارالبېشى ناھىيىسى ئاشلىق مەيدانلىق
 ئورمانلىق تىپىدىكى قۇرغاق ئىقلىمغا تەۋە، يىللىق
 ئوتتۇرىچە تېمپېراتۇرىسى 12.1°، يىللىق
 ئوتتۇرىچە ھۆججەت مىقدارى 61.2 مىللىمېتىر،
 يىللىق ئوتتۇرىچە پارغا ئايلىنىش مىقدارى 2201.2
 مىللىمېتىر، يىللىق ئوتتۇرىچە قۇيۇش نەرسىسى 222
 كىلوۋاتتىر.

مارالبېشى ناھىيىسىگە قارىتا شىمالىي ئېگىز،
 شەرقىي جەنۇبىي پەس بولۇپ، شەرقىي شىمال قىسىمى
 ئادىرناغ تاشلىق رايونى، شەرقىي جەنۇب قىسىمى ۋە
 شەرقىي شىمال قىسىمى ئاساسەن ئۆزلۈكسىز، شەرقىي
 جەنۇب قىسىمى ئەكسەتلىك ئۆزلۈكسىز، مۇنبەتلىك
 بولغان بىر قىسىمى، قىشقىر دەرياسى قاتارلىقلار بار.
 قىرلىق بايلىقلاردىن نېفىت، تۆمۈر، مىس، ئاشلىق،
 ئورمان، چىقىق، سېلىن كرىستال، قانچى،
 تاشقۇر قاتارلىقلار بار. بۇ يەردىكى بايلىقلاردىن تىنچ
 تاش، قارا تاش، قارا تاش، قارا تاش، قارا تاش،
 قارمۇش، سۈرۈش، تاش، تاش، سېرىق تۆمۈر
 قاتارلىقلار بار. بۇ يەردىكى بايلىقلاردىن ئورمان
 كەندۈرى، سېلىن، سۈرۈش، سېلىن قاتارلىقلار
 بار. مارالبېشى ناھىيىسى ئاشلىق مەيدانلىق
 ئورمانلىق تىپىدىكى قۇرغاق ئىقلىمغا تەۋە، يىللىق
 ئوتتۇرىچە تېمپېراتۇرىسى 12.1°، يىللىق
 ئوتتۇرىچە ھۆججەت مىقدارى 61.2 مىللىمېتىر،
 يىللىق ئوتتۇرىچە پارغا ئايلىنىش مىقدارى 2201.2
 مىللىمېتىر، يىللىق ئوتتۇرىچە قۇيۇش نەرسىسى 222
 كىلوۋاتتىر.





تاشقورغان تاجىك ئاپتونوم ناھىيىسى

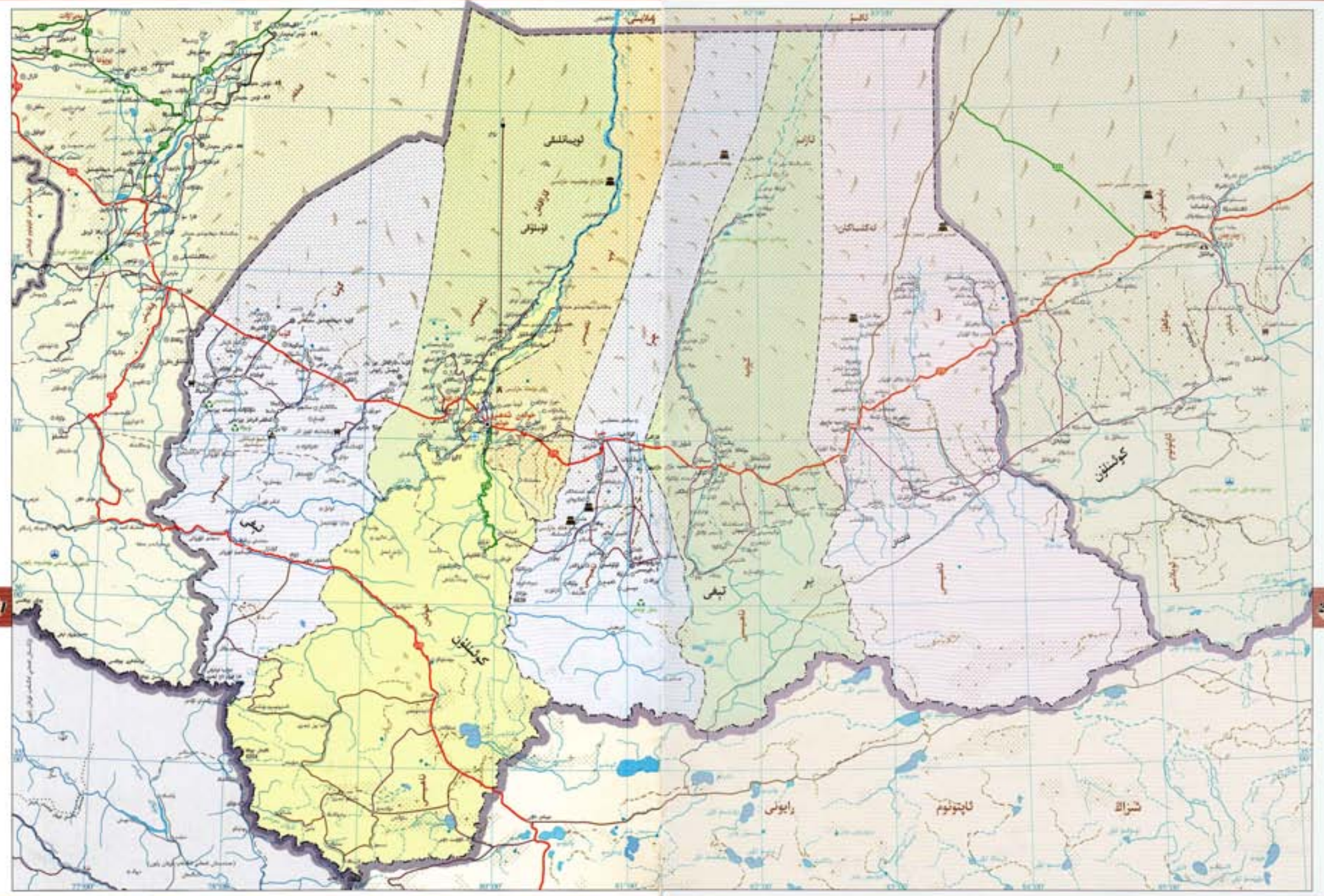
تاشقورغان ناھىيىسى پامىر ئېگىزلىكىگە

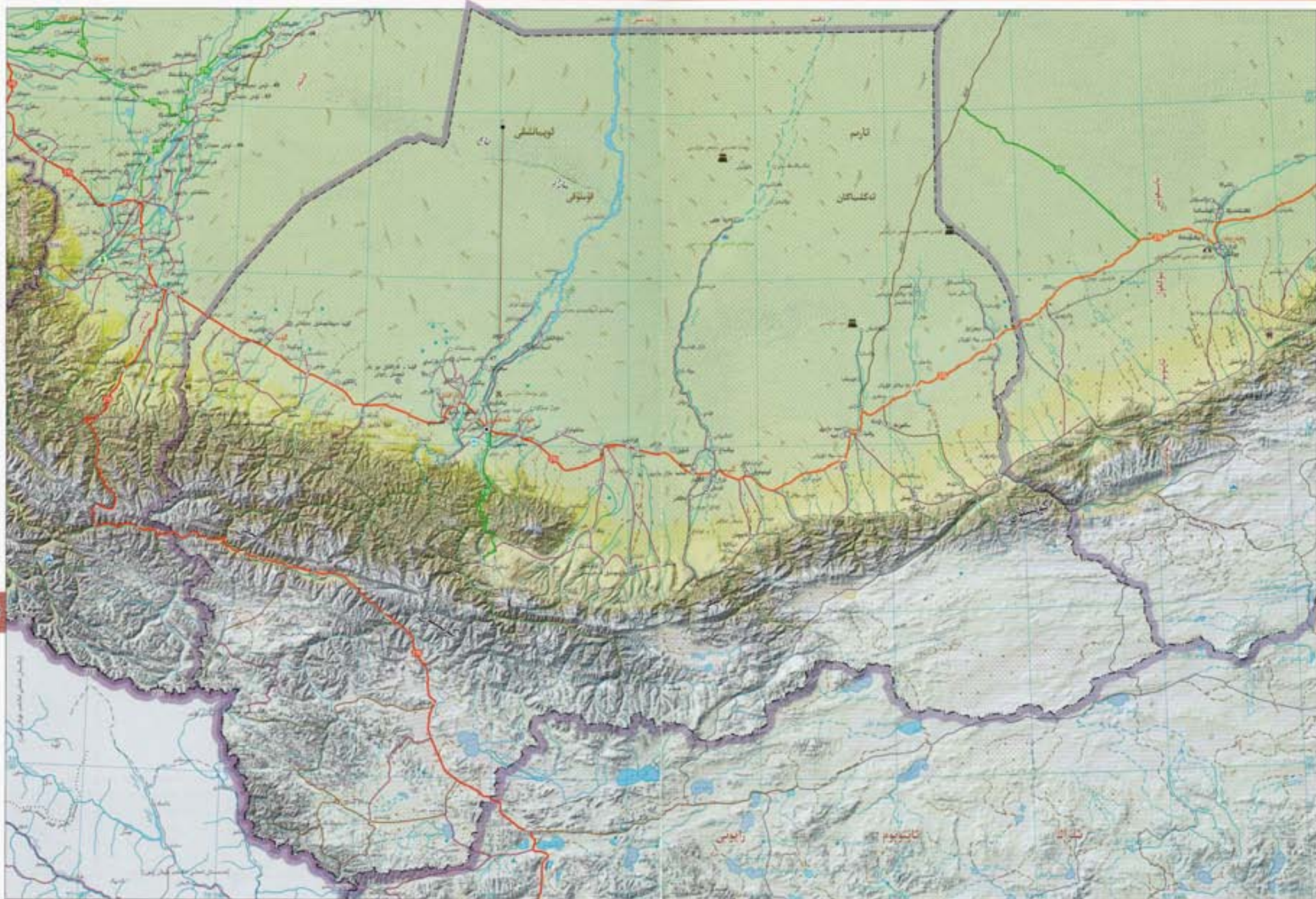
تەرىپى ئىشىكىگە، قارمۇقۇم ئېقىنىگە شىمالغا جايلاشقان، تەرىپى بەكەن، قەشقەر ناھىيىسى بىلەن تۇتىشىدۇ. جەنۇبى كەشمىر رايونى بىلەن، جەنۇبى تاجىكىستان، ئافغانىستان بىلەن چېگرىلىنىدۇ. شىمالى تاقىم ناھىيىسى بىلەن تۇتىشىدۇ. ناھىيىگە 2 بازار، 11 يېزا قارايدۇ. نوپۇسى بەز مەنبەلى 52300 كۇرادان كۆپىيىشەر. نوپۇسى نوپۇسى 30 مىڭ.

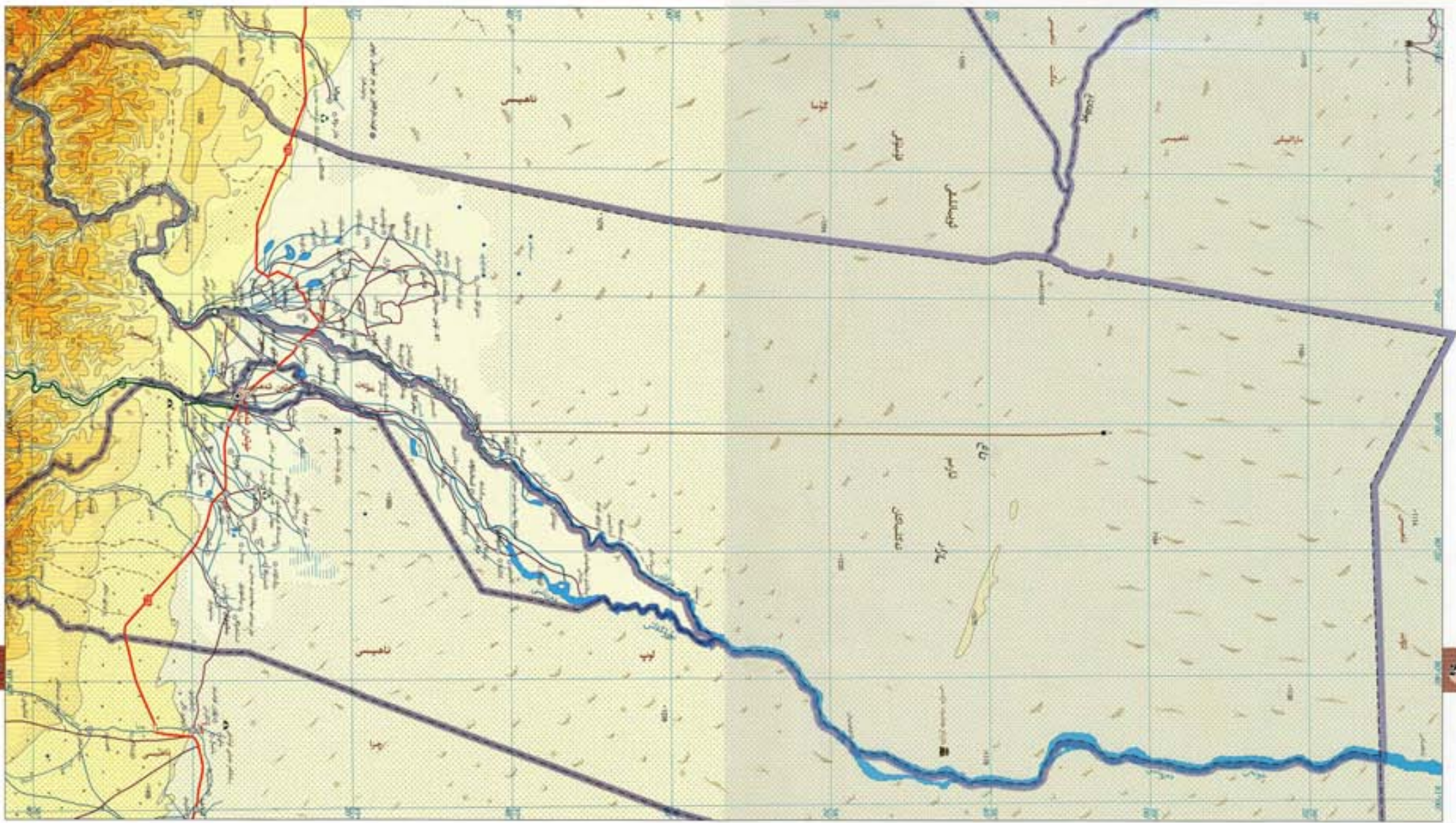
تاشقورغان ناھىيىسى ئافغان بىلەن قوشنا بولۇپ، كوئىنلىق ئېقى، قارا قۇم ئېقى، خەندى قۇش ئېقى ۋە تەكرىنەندىن ئىزاھت 4 چوققا تاغ مۇنۇ ناھىيىدە قوشۇلۇپ مەمەت بۇ دەۋرىنىڭ ئۆزگىرىشە بىر مەسىل قىلغان. سۇ بايلىقىدىن زەھىتان دەرياسى، تاشقورغان دەرياسى قاتارلىقلار بار، قېزىلما بايلىقلاردىن ئالتۇن، تۆمۈر، كرىستال، سىم، مولىبدېن قاتارلىقلار بار، بۇلارنى ھەيۋانلاردىن بىلىم، جەمىن، تاغ ئۆچكىسى، قوڭۇق ئېيىق، سېرىق بۆكۈن قاتارلىقلار بار. ياۋا دورا ئۆسۈملۈكلەردىن تاغ ئېلىسى، قانچىبەر، ئەڭگىلىكوت، مەزەمچۈش ئۆسۈمچۈك، قورباقچىل قاتارلىقلار بار. تاشقورغان سوغۇق مۆتىمەل جۇڭگو قۇرغاق ئىقلىمغا تەۋە، يىللىق ئوتتۇرىچە تېمپېراتۇرىسى 3.6℃، يىللىق ئوتتۇرىچە ھۆل-يېغىن مىقدارى 88.1 مىللىمېتىر، يىللىق ئوتتۇرىچە پارغا ئايلىنىش مىقدارى 2262.2 مىللىمېتىر، يىللىق ئوتتۇرىچە قىسسىز دەرىجىسى 113 كىن.

تاشقورغان ناھىيىسى مۆتىمەل جەنۇبى ناھىيىسى ۋە تەرىپى ئاسىيا ئۇستۇرىدەمەن كۆپۈك، جەنۇبى خوتەن بۇرۇن ئارقىلىق پاكىستان بىلەن تۇتىشىدۇ. تەرىپى قارلۇق بۇرۇن ئارقىلىق تاجىكىستان بىلەن تۇتىشىدۇ. بۇ ناھىيىنىڭ ساياھەت بايلىقى ئۆزگىچە بولۇپ، ئاق قار بىلەن قاپلانغان چۆلۈك ئاناھ مۇزتاغ يوقىسى ۋە مۇنۇ بويىچە 2-ئېگىز چوققا بولۇپ، ئالتۇن مەنزىرىلىك جاي قارلۇق قاتارلىقلار بار. مەدەنىيەت يادىكارلىقلىرىدىن تاش ھەتە، قىر قورغان خارابىسى قاتارلىقلار بار.









218

218

قاراقاش ناھىيىسى كۈشتۈن بېغىنىق
 شىمالى ئىككىگە نازىم ئويلىنىشىغا
 مەلۇمى چىنگە قاراقاش دەرياسىغا
 دەرىس قىرىغىغا بايلانغان. تەرىق ئوپ ناھىيىسى،
 خوتەن ناھىيىسى بىلەن، تەرىق ئوپ ناھىيىسى، تارلىق
 ناھىيىلىرى بىلەن، شىمالى ئۆتەن ناھىيىسى بىلەن
 تۇتىشىدۇ. قاراقاش ناھىيىسىگە 1 بازار، 13 يېزا قارايدۇ.

ئومۇمىي يەر مەيدانى 25667 كۋادرات كىلومېتىر،
 ئومۇمىي نوپۇسى 420 مىڭ.
 قاراقاش ناھىيىسىگە جەنۇبى ئىككى شىمالى يېرى،
 جەنۇبى قىسى كۈشتۈن تاشلىق رايونى، كۈشتۈن قىسى
 ئىلىغا تۇرۇلغانىكەن. شىمالى قىسى تەكلىماكان قۇملۇقى،
 سۇيۇقلۇقىدىن قاراقاش دەرياسى قاراقاش تار، باغلاش پە
 راسى ئىسسىقئاي قىزىق باغلاش دەرياسى، تەبىئىي

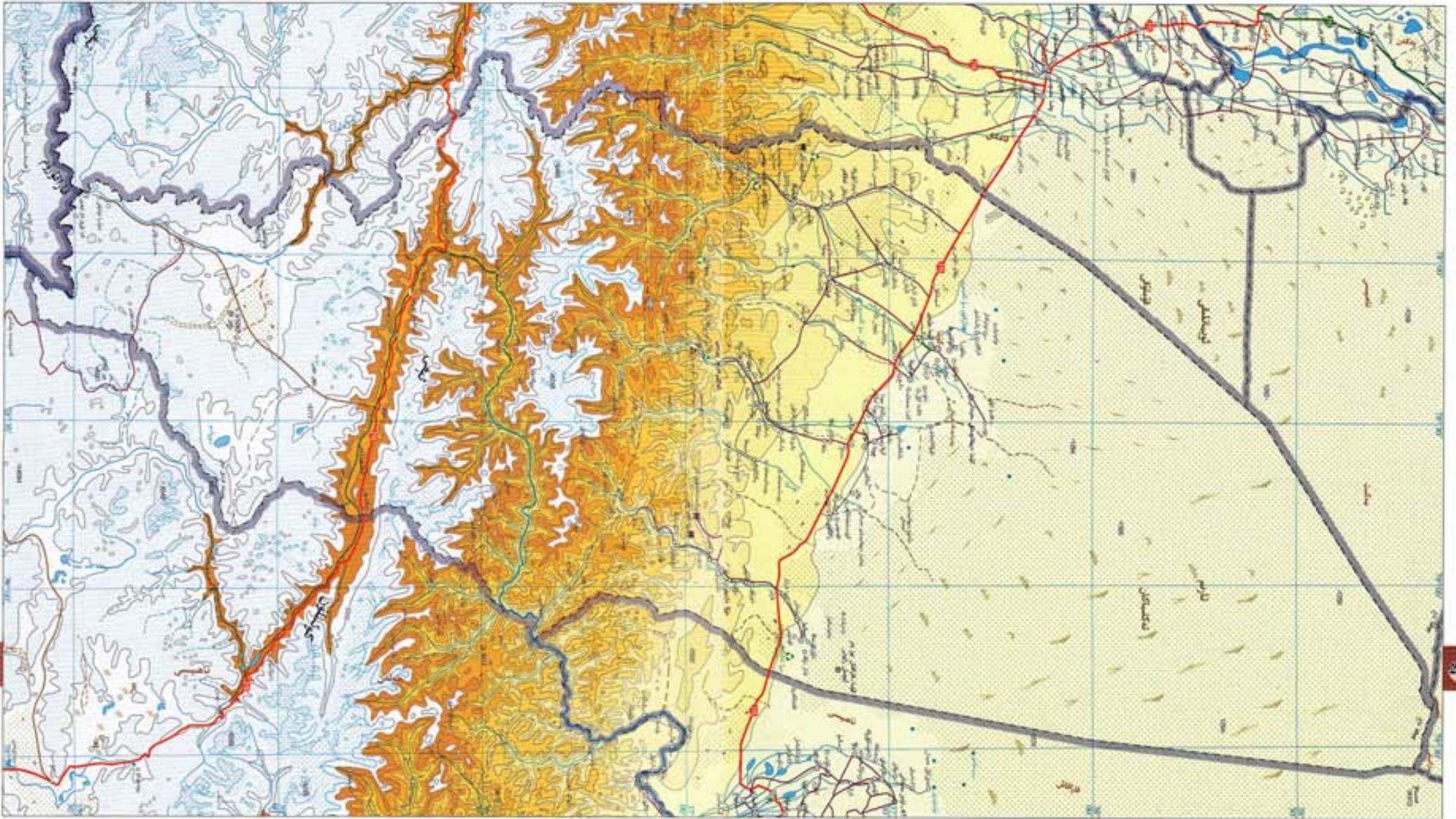
كاز، ئالتۇن، تاش، قاشتېشى، كۆزۈس، مەك تاش،
 قوغۇشۇن قاتارلىقلار بار. چۇنىڭ ئىچىدە ئالتۇن،
 كەمبەرىگە رايونى بىر قەدەر كۆپ، تازىلىنىدۇ بىر قەدەر
 كەڭ، تەبىئىي گاز رايونىدا ئىنتايىن مول، بۇلارنى
 خەلقئارادىن جەزىر، قىچىر مەيلى قاتارلىقلار بار. بۇلار دەريا
 ئېقىملىرىدىن سۇ ئېلىپ، سۇيۇقلۇق، سېرىق بۆگەي، يەنە
 پۈتۈن ئوت، زاراڭا قاتارلىقلار بار.

قاراقاش ناھىيىسى ئىلىق، مۆتىدىل بەلۋاغ ئىنتايىن
 قۇرغاق ئىقلىمغا تەۋە، قۇرغاق تۈرى ئۇزاق چۈشىدۇ،
 كىچىك كۈندۈزىگە ئىنتايىن كۆپ چوڭ، يىللىق
 ئوتتۇرىچە تېمپېراتۇرىسى 11.4℃، يىللىق ئوتتۇرىچە
 قۇرغاقچىلىق مىقدارى 36.6 مىللىمېتىر، يىللىق ئوتتۇرىچە
 پارغا ئايلىنىش مىقدارى 1960.7 مىللىمېتىر، يىللىق
 ئوتتۇرىچە قىروسىز مەزگىلى 219 كۈن.

قاراقاش ناھىيىسىگە قاتنىشىش قۇلاشق، ۋەتەن
 يولى 315، ئىسسىق ناھىيە تەۋەسىنى كېسىپ ئۆتىدۇ،
 تەرىق قەشەرى بىلەن، تەرىق خوتەن بىلەن تۇتىشىدۇ،
 خوتەن خەلقئارا ئايروپىلان بىلەن دەريا ئارقىلىق تۇتىشىش
 ئۇزۇنچا ئۇششاسى قۇلاشقىغا ئىگە، قاراقاش
 ناھىيىسىگە ساياھەت بايلىقى ئۆزگىچىلىكىگە ئىگە بولۇپ،
 تەرىق چۆلىدىكى ئۆلكە كۆزۈس بولسا، تەرىقە پىلاندىگە

ئولغىنىپ پاتقان قاراقاش دەرياسى بار، ئولغىنىپ پاتقان
 بەدە مە يىللىق قىزىق چىنارلىرى تەركەز قىلىش سىرتلىق
 دەرىقچىلىرى، تارىخىي ۋە ھازىرقى ۋەزىيەتنى
 چۈشىنىش ئۈچۈن، ۋەتەنچىلىك ۋە مىللەتلەر
 ئىتتىپاقلىرى تەرىقىسى بىر قەدەر مەنىلىك
 قۇرغاق، ئاڭ دەۋرىدە قۇرغاق مازار تەۋەسى قەبىلىسى
 قاتارلىق مەدەنىيەت يادىكارلىقلىرى بار.





221

220

گۇما ناھىيىسى تەكلىماكان قۇملۇقىنىڭ جەنۇبىي چېتىگە، قاراقۇم ئېقىنىنىڭ شىمالى ئېتىكىگە جايلاشقان. تەدرىجىي، قارغاش ناھىيىلىرى بىلەن تۇتىشىدۇ. جەنۇبىي كەشمىر بىلەن چېگرىلىنىدۇ. تەدرىجىي قۇملۇق ناھىيىسى بىلەن، شىمالى مەكىت، مارالبېشى ناھىيىلىرى بىلەن تۇتىشىدۇ. ئۇنىڭدىن 2 بازار، 13 يېزا بار. ئومۇمىي يەر مەيدانى 39412 كۋادرات كىلومېتىر. ئومۇمىي نوپۇسى

220 مىڭ. گۇما ناھىيىسىنىڭ يەر تۈزۈشى تەدرىجىي شىمالغا ياتىۋ بولۇپ، جەنۇبىي قىسى قاراقۇم قۇملۇقى، ئوتتۇرا قىسى تاغ ئېتىكى جەمئىيىتى ۋە شىمالىي قىسى تەكلىماكان قۇملۇقى بىلەن تۇتىشىدۇ. تاغ ئېرىقىسى تەكلىماكان يىغىن دەريا ئېقىنى بار. بايقالغان ۋە زاپىسى ئېنىقلانغان قېزىلما بايلىقىدىن كۆمۈر، گۈلگۈرت، يىرىمىل، قانتېشى،

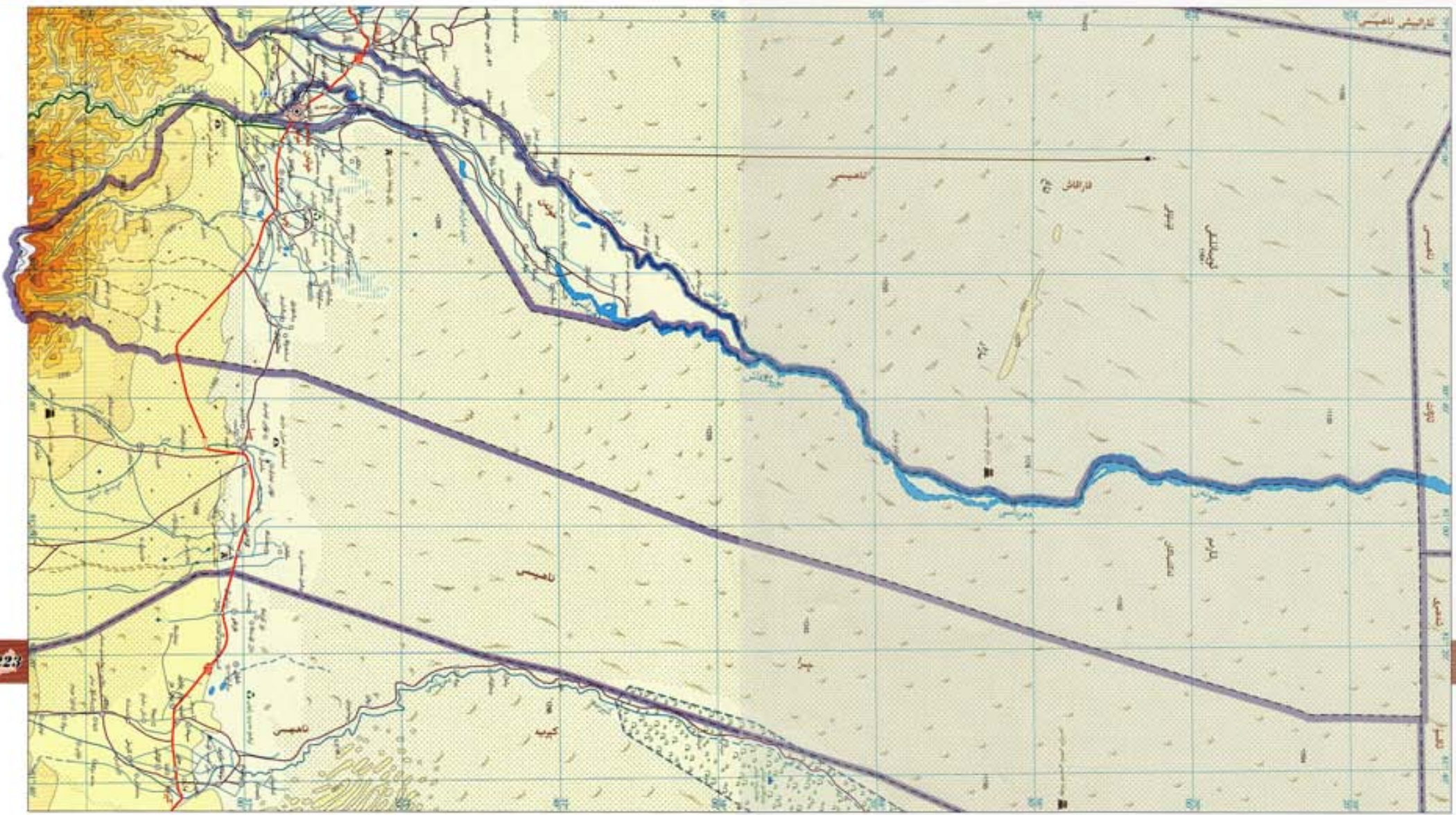
ماگن، ئوسپۇر، مىس، گەج، ھاك تاش قاتارلىقلار بار. مۇنداقا مەشھۇر بولغان تارىم ئېقىنىنىڭ بىر قىسمى ھاك تاش، مۇنۇ پەردىن باشلانغان. بۇلار ھاياتلاردىن بۇلا چىققان. ئۇلار، تاغ ئېقىنى، كۆكتامان، كىيە، تىنچ ئۆلكىسى، قارا قاتارلىقلار بار. بۇلار ئۇچۇر ئېلىنىدىغان سۇ ئېقىنى، قانگۇر، قانپەر، چۈچۈكبۇيا، تاغ ئېقىنى، زاڭزا، بەنەدىكى قاتارلىقلار بار. گۇما ناھىيىسى شىنجاڭ ئۇيغۇر ئاپتونوم رايونى

قۇرغاق ئىقلىمغا تەۋە بولۇپ، كۈن يىغىنلىق، كۈن نۇرى چۈشۈش ۋاقتى ئۇزۇن. يىللىق ئوتتۇرىچە تېمپېراتۇرىسى 12.1℃. يىللىق ئوتتۇرىچە ھۆل-يېغىن مىقدارى 49.8 مىللىمېتىر. يىللىق ئوتتۇرىچە پارغا ئايلىنىش مىقدارى 2493.4 مىللىمېتىر. يىللىق قىروسىز مەزگىلى 219 كۈن. گۇما ناھىيىسى خوتەن ۋىلايىتىنىڭ تەدرىجىي يولدا دەرياسى بۇلۇپ، قانلىق قۇملۇق، مۇلايم يولى

315. لىنىيىسى ناھىيە نۇپۇسىدىن كېسىپ ئۆتىدۇ. تەدرىجىي شىمالغا بارىپ، تەدرىجىي خوتەن بىلەن تۇتىشىدۇ. گۇما ناھىيىسىنىڭ سايماقتە باشلىق يول، جۇغراپىيىلىك مۇھىتى ئۆزگىچە، قۇملۇق، يىمىشلىق، كىيە، بۇيۇقلار تەرىپىنىڭ جايلاشقان بولۇپ، دەريا كۆندە ئوتتۇرىسىدا چىقىپ چۈشۈش نەگە تەبىئىي نەزىرە تەكلىپىگەن. سايماقتە مەنزىرىسىدىن گۇما يولدا مەھسۇبى، يېتىمچىك تۈردى ھامى ئورۇن، سايماقتە قىيا تاش

سەپىسى، باياقچىلىق قەدىمىي شەھىرى، كەلەر دەرياسى قاتارلىقلار بار.





224

222

لوپ ناھىيىسى تارىم ئويمانلىقىنىڭ جەنۇبىي قىسمىغا، كوئىنلۇن تېغىنىڭ شىمالىي ئېتىكىگە جايلاشقان. شەرقى جىزا ناھىيىسى بىلەن، جەنۇبىي ۋە غەربىي خوتەن شەھىرى، خوتەن ناھىيىسى، قاراقۇم ناھىيىسى بىلەن مەيدا تۇراقلىق تۇتىشىش ئۈزۈم، شىمالىي تاشقۇن دەرياسى بىلەن تۇتىشىدۇ. لوپ ناھىيىسى 2 بازار، 8 يېزا قارايدۇ. نوپۇسى 14264 كىشى، كۆلچەك كۆلىمى، نوپۇسى نوپۇسى 240 مىڭ.

لوپ ناھىيىسىنىڭ جەنۇبىي شىمالىي يەنى يۈلۈك جەنۇبىي قىسمى كوئىنلۇن تېغى ۋە تاغ ئېتىكىدىكى جايۇقلۇقىسىزلىق ئاستا تۇرۇشلۇق شىمالىي قىسمى ئەكسچان تۇتۇق، مۇ باشقىدىن تۇرۇققان دەرياسى، تېمىق دەرياسى قاتارلىقلار بار. بايقالغان ۋە زېمىن ئېنىقلىرىدىن قاتتىق، كىمىر، قوشىق قول، سېتىش، قىزىل قېنىش، گەج، ئوفا جەملىق ئوفا، سۈرە تاش، ئاشىتا، كۆككۆز، كۆزى، قاتتىق قاتارلىقلار بار.

بۇ يەردە ئېلىنلاردىن بۇيا ئېنىق، تۇز، ئۆلكە، سۈلۈر، بۇيا ئېنىق، ئىپادىچىلىق، ئۇدا، جىرىم، بۇيا جىنىق، ئادا، داڭگەت، تاغ گەڭلىكى، ئۇلار قاتارلىقلار بار. بۇ يەردە ئېنىقلىرىدىن قاتتىق، كىمىر، قوشىق قول، سېتىش، قىزىل قېنىش، گەج، ئوفا جەملىق ئوفا، سۈرە تاش، ئاشىتا، كۆككۆز، كۆزى، قاتتىق قاتارلىقلار بار.

قېزىل يوپۇرماقلىق تەس قاتارلىقلار بار. لوپ ناھىيىسى شىلىق تۇندۇرلۇق بەلۋاغ ئىنتايىن قۇرغاق ئىقلىم رايونىغا كىرىدۇ. كىچىك، كۆپۈنچە ئىسپاتقا پەرقى چوڭ، قۇياش ئىنېرگىيىسى ۋە ئىسسىقلىق ئىنېرگىيىسى مول. يىللىق ئوتتۇرىچە ئىسپاتقا ئېغىرلىقى 11.7℃، يىللىق ئوتتۇرىچە قىزىق 35.5 مىللىمېتىر، يىللىق ئوتتۇرىچە پارغا ئايلىنىش مىقدارى 2312.1 مىللىمېتىر، قىزىل يوپۇرماقلىق تەس قاتارلىقلار بار.

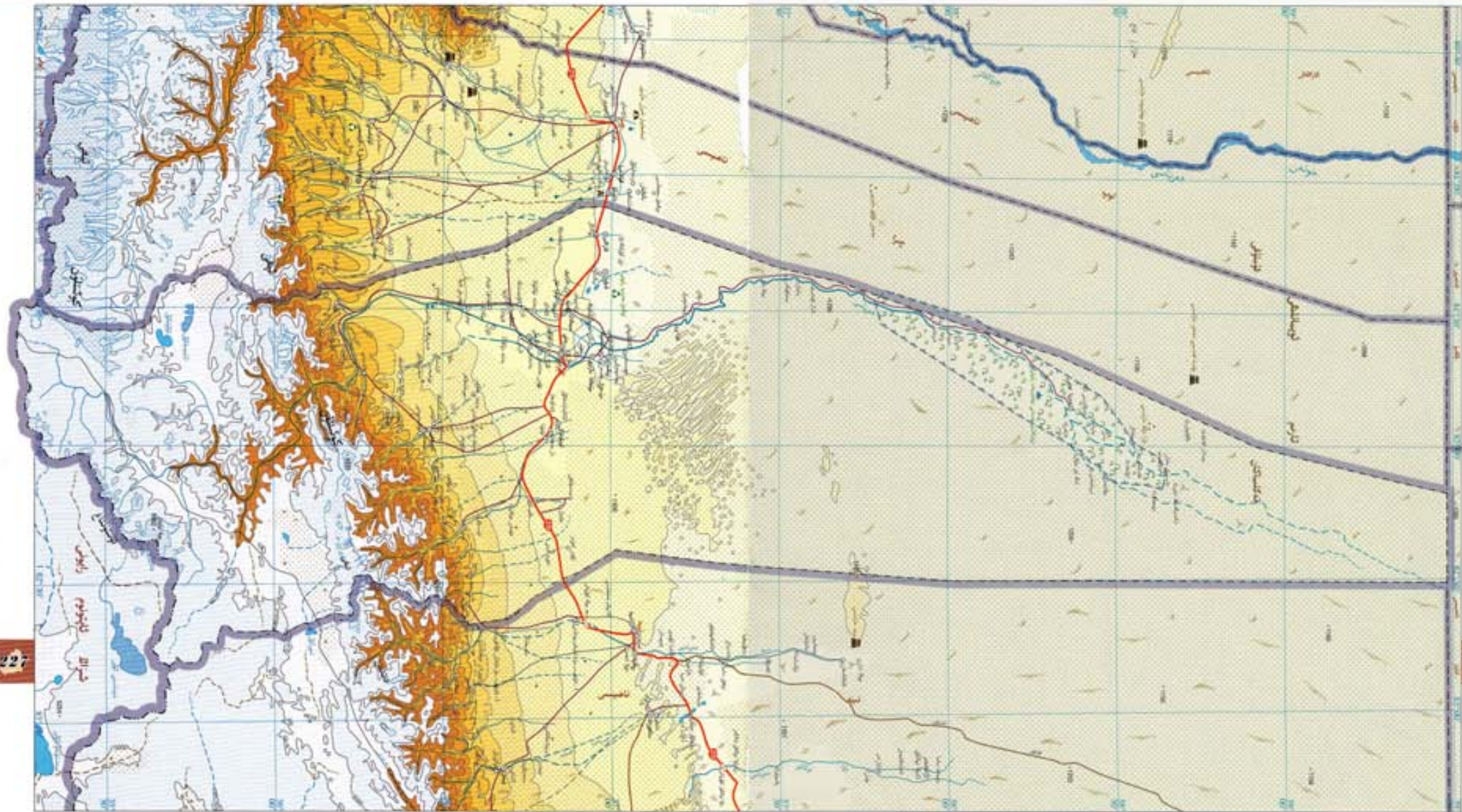
لوپ ناھىيىسى ھەممىسى ئىسسىقلىق، يىللىق كۈن نۇرى 3115.3 سائەت، ئوتتۇرىچە ئىسسىقلىق 11.7℃، يىللىق ئوتتۇرىچە قىزىق 35.5 مىللىمېتىر، يىللىق ئوتتۇرىچە پارغا ئايلىنىش مىقدارى 2312.1 مىللىمېتىر، قىزىل يوپۇرماقلىق تەس قاتارلىقلار بار.

لوپ ناھىيىسى ھەممىسى ئىسسىقلىق، يىللىق كۈن نۇرى 3115.3 سائەت، ئوتتۇرىچە ئىسسىقلىق 11.7℃، يىللىق ئوتتۇرىچە قىزىق 35.5 مىللىمېتىر، يىللىق ئوتتۇرىچە پارغا ئايلىنىش مىقدارى 2312.1 مىللىمېتىر، قىزىل يوپۇرماقلىق تەس قاتارلىقلار بار.

يىللىق ئوتتۇرىچە قىزىق 3115.3 سائەت، ئوتتۇرىچە ئىسسىقلىق 11.7℃، يىللىق ئوتتۇرىچە قىزىق 35.5 مىللىمېتىر، يىللىق ئوتتۇرىچە پارغا ئايلىنىش مىقدارى 2312.1 مىللىمېتىر، قىزىل يوپۇرماقلىق تەس قاتارلىقلار بار.

لوپ ناھىيىسى ھەممىسى ئىسسىقلىق، يىللىق كۈن نۇرى 3115.3 سائەت، ئوتتۇرىچە ئىسسىقلىق 11.7℃، يىللىق ئوتتۇرىچە قىزىق 35.5 مىللىمېتىر، يىللىق ئوتتۇرىچە پارغا ئايلىنىش مىقدارى 2312.1 مىللىمېتىر، قىزىل يوپۇرماقلىق تەس قاتارلىقلار بار.

لوپ ناھىيىسى ھەممىسى ئىسسىقلىق، يىللىق كۈن نۇرى 3115.3 سائەت، ئوتتۇرىچە ئىسسىقلىق 11.7℃، يىللىق ئوتتۇرىچە قىزىق 35.5 مىللىمېتىر، يىللىق ئوتتۇرىچە پارغا ئايلىنىش مىقدارى 2312.1 مىللىمېتىر، قىزىل يوپۇرماقلىق تەس قاتارلىقلار بار.



227

226

كۆپ. دەپ كۆپلىكى بار. مەيداننىڭ كۆپلىكى تەخمىنەن 10000 گېكتار. كۆپلىكى ئۆزگىرىشچان، يىللىق ۱۰۰۰۰ گېكتارغا يەتكەن. كۆپلىكى ئۆزگىرىشچان، يىللىق ۱۰۰۰۰ گېكتارغا يەتكەن. كۆپلىكى ئۆزگىرىشچان، يىللىق ۱۰۰۰۰ گېكتارغا يەتكەن.

كېرىيە ناھىيىسىنىڭ شىمالىدا ئېكسپاندىيەچىلەر قۇبۇقى، جەنۇبىدا تاشقارما تاغلىق رايونى، شىمالىدا ئېكسپاندىيەچىلەر قۇبۇقى، جەنۇبىدا تاشقارما تاغلىق رايونى، شىمالىدا ئېكسپاندىيەچىلەر قۇبۇقى، جەنۇبىدا تاشقارما تاغلىق رايونى.

ئوتتۇرىچە تېمپېراتۇرىسى 11.5℃، يىللىق ئوتتۇرىچە قۇياش نۇرى 47.3 سائەت، يىللىق ئوتتۇرىچە پارغا ئايلىنىش مىقدارى 2408.8 مىللىمېتىر، يىللىق ئوتتۇرىچە قۇياش نۇرى 198 گىج. كېرىيە ناھىيىسىنىڭ ئوتتۇرىچە تېمپېراتۇرىسى 11.5℃، يىللىق ئوتتۇرىچە قۇياش نۇرى 47.3 سائەت، يىللىق ئوتتۇرىچە پارغا ئايلىنىش مىقدارى 2408.8 مىللىمېتىر، يىللىق ئوتتۇرىچە قۇياش نۇرى 198 گىج.

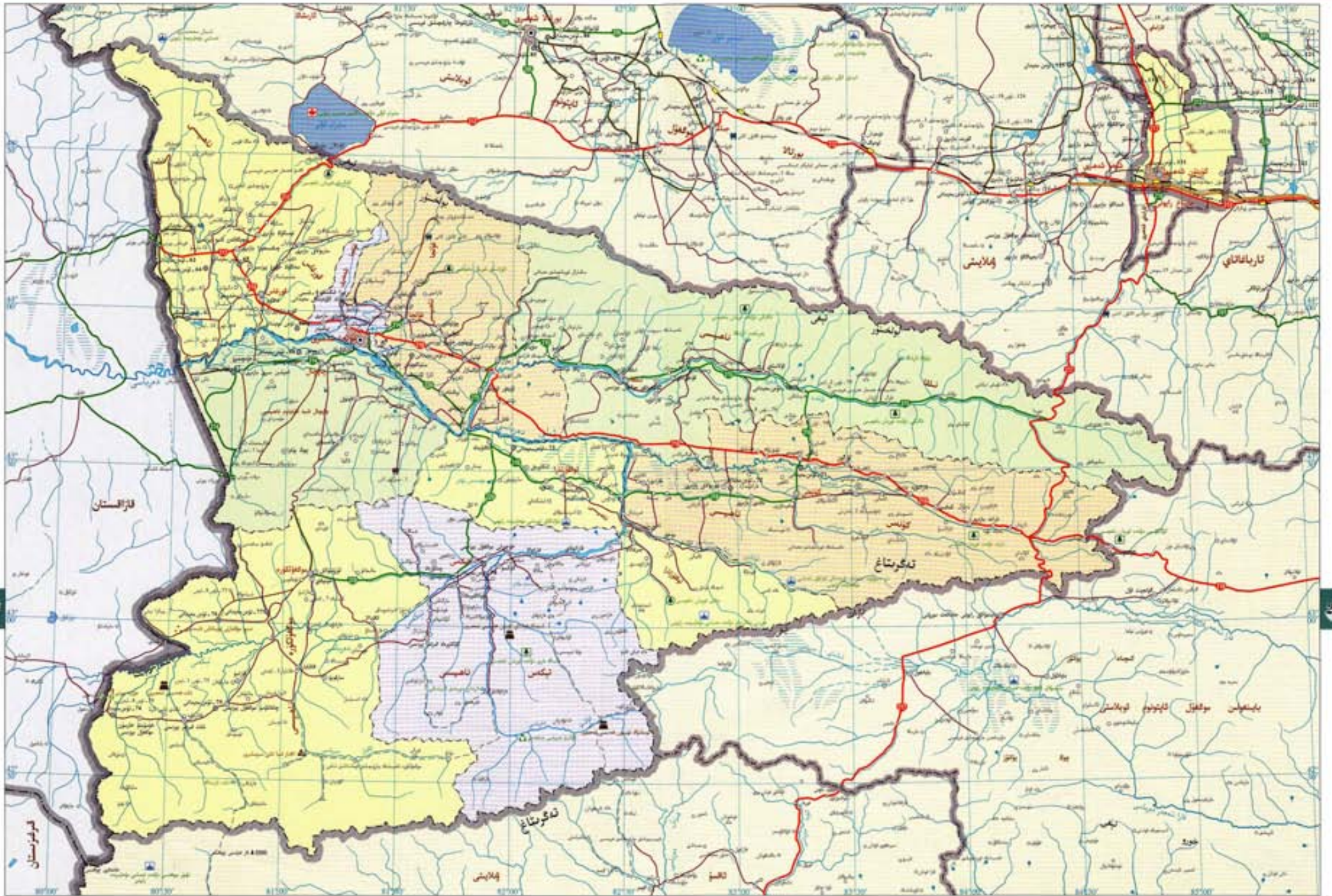
يەرلىك ۋە رايوندىن كېلىدىغان قۇياش نۇرى، كۆپلىكى ئوتتۇرىچە تېمپېراتۇرىسى 11.5℃، يىللىق ئوتتۇرىچە قۇياش نۇرى 47.3 سائەت، يىللىق ئوتتۇرىچە پارغا ئايلىنىش مىقدارى 2408.8 مىللىمېتىر، يىللىق ئوتتۇرىچە قۇياش نۇرى 198 گىج.

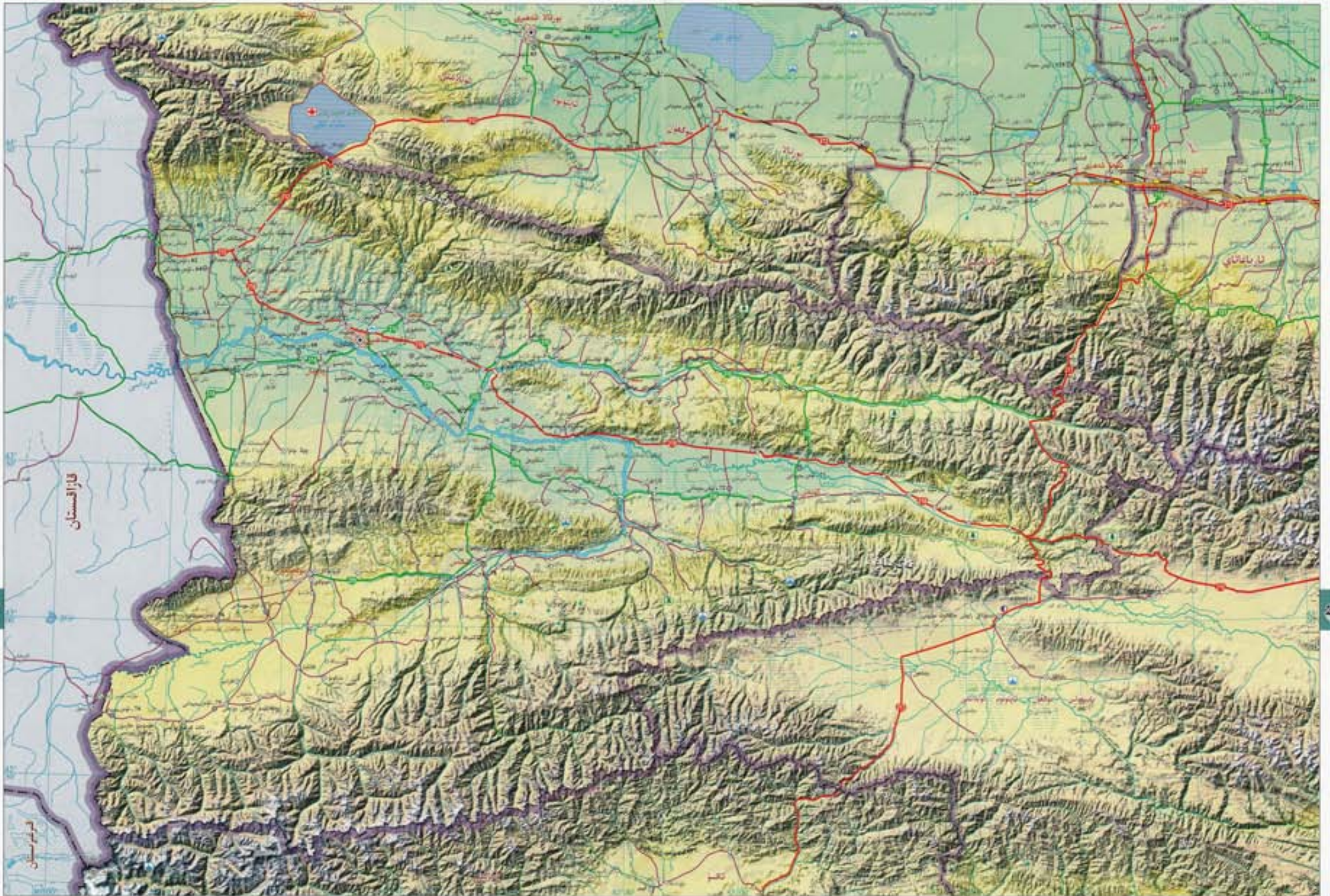
39023 كۇۋادىرات كىلومېتىر، 2003-يىلىنىڭ ئاخىرىدىكى ئومۇمىي نوپۇسى 221 مىڭ 300، ئۇنىڭ ئىچىدە: ئەرلەر 110 مىڭ 650، ئاياللار 110 مىڭ 650. ئۇنىڭ ئىچىدە: ئەرلەر 110 مىڭ 650، ئاياللار 110 مىڭ 650.

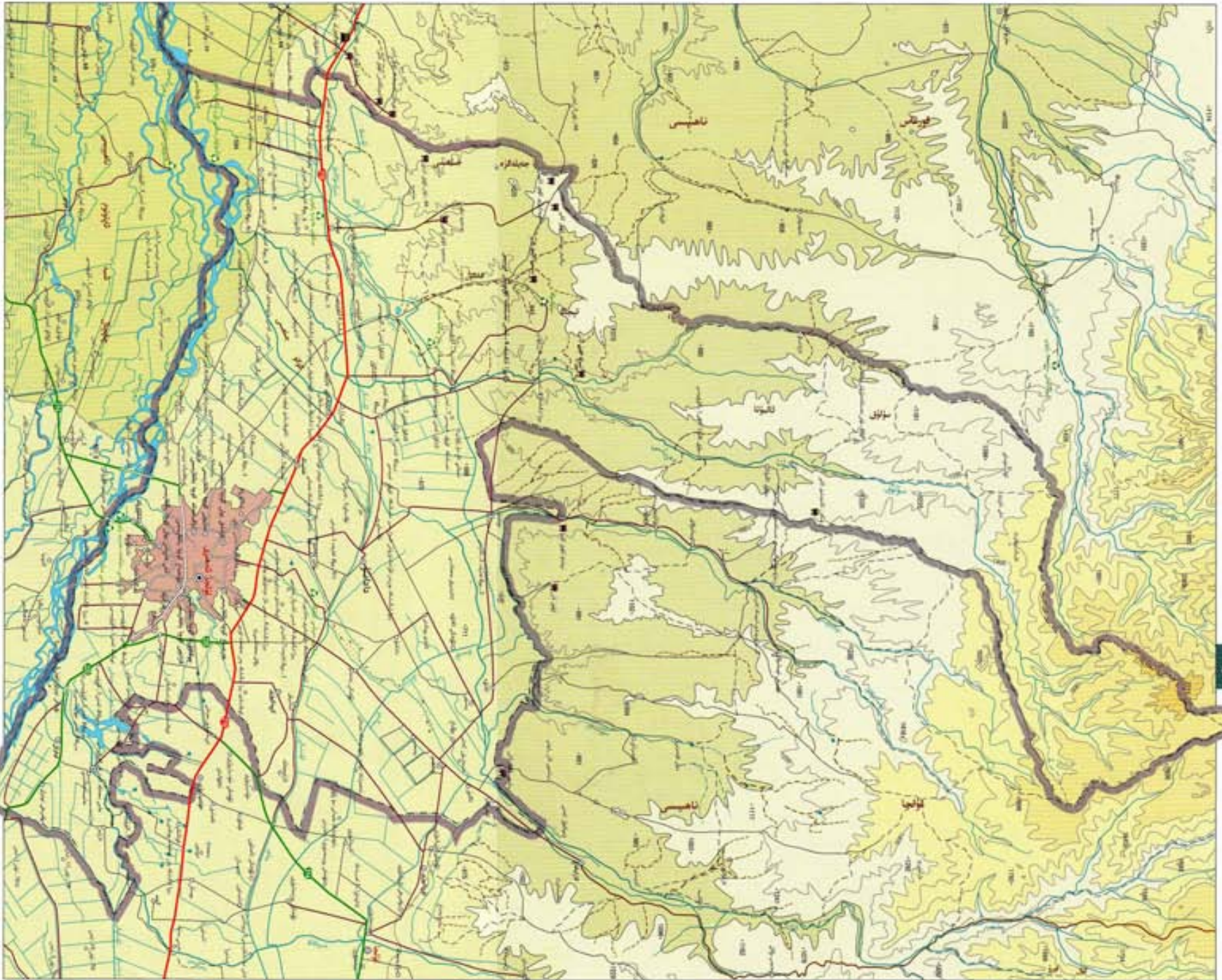
كېرىيە ناھىيىسى دەڭىز يۈزىدىن ئوتتۇرىچە ۱۰۰۰ مېتىر ئېگىزلىكتە، كۆپلىكى ئوتتۇرىچە تېمپېراتۇرىسى 11.5℃، يىللىق ئوتتۇرىچە قۇياش نۇرى 47.3 سائەت، يىللىق ئوتتۇرىچە پارغا ئايلىنىش مىقدارى 2408.8 مىللىمېتىر، يىللىق ئوتتۇرىچە قۇياش نۇرى 198 گىج.











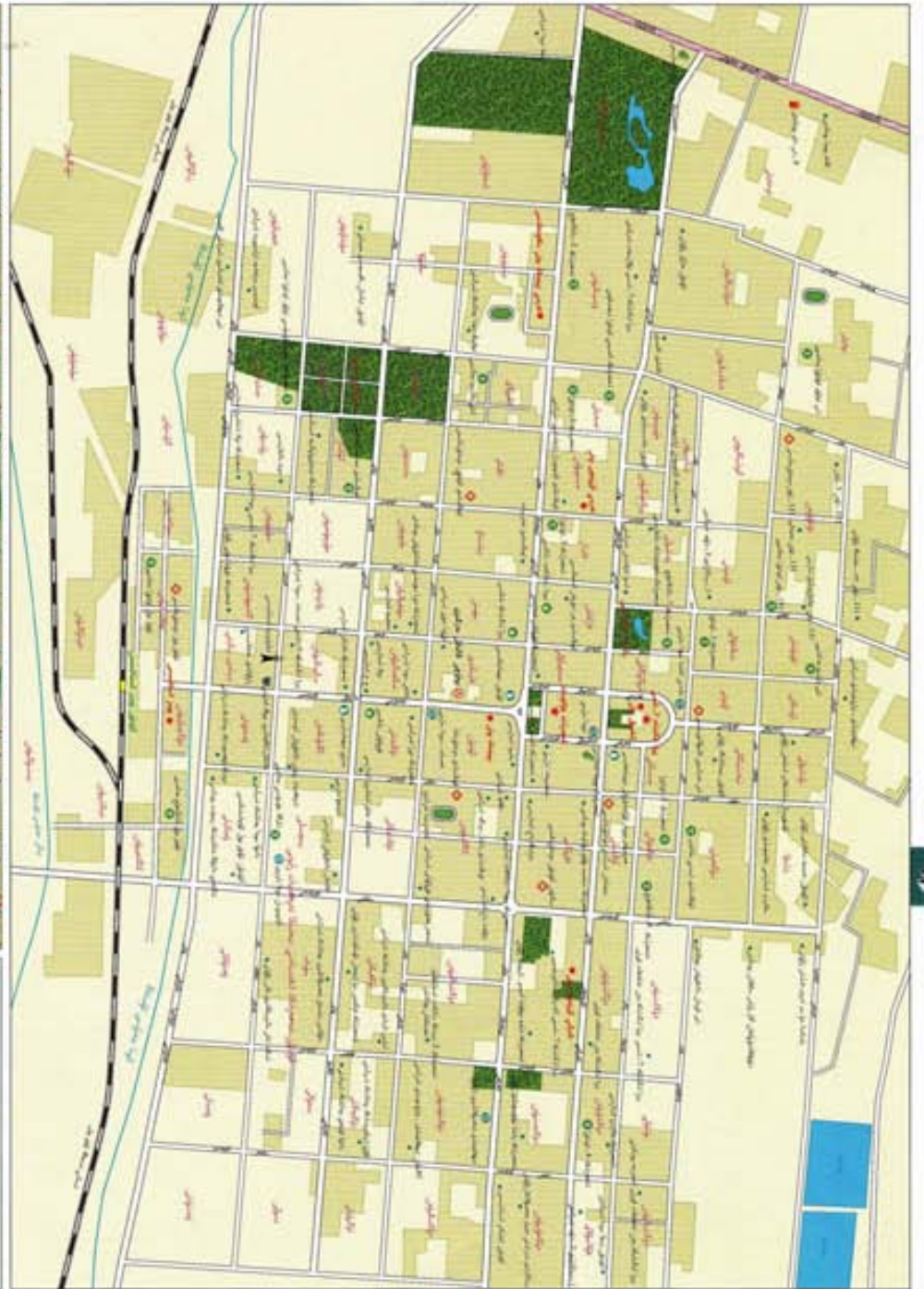
غۇلجا شەھىرى ئىلى دەرياسى

دەرياسىنىڭ ئوتتۇرا قىسمىدا جايلاشقان. جەنۇبى ئىلى دەرياسىغا شىمالى تەرىپىدىكى دەرياسى ئارقىلىق تەسىس كۆلۈپچىن ئېقىمى تۇتىشىدۇ. شەرقىي غۇلجا ناھىيىسى بىلەن، جەنۇبى چاچىبال شەھىرى ئاپتونوم ناھىيىسى بىلەن، دەرياسى شىمالى قورۇق ناھىيىسى بىلەن تۇتىشىدۇ. غۇلجا شەھىرى ئىلى قازىق ئاپتونوم ناھىيىسىنىڭ تەسىس، تەشكىلاتى ۋە مەنەبەت مەركىزى، ئۇنىڭ ئارىلىقىدا 8 كۋادىرات كىلومېتىر، 1 بازار، 6 يېزا بار. شەھەرلىك خەلق ھۆكۈمىتى شەھەر رايونىغا ئايرىلىق بولما تۇتۇلغان. ئومۇمىي يەر كۆلىمى 675 كۋادىرات كىلومېتىر، 2003-يىلىنىڭ ئاخىرىدىكى ئومۇمىي نوپۇسى 373 مىڭ 100 بولۇپ، ئاساسلىقى تۇغۇر، خەنزۇ، خۇيزۇ قاتارلىق مىللەتلەر بار.

غۇلجا شەھىرىنىڭ شىمالى ئېگىز، جەنۇبى پەس، شىمالى قىسىم كۆلۈپچىن تېغى، جەنۇبى قىسىم ئىلى دەرياسى ئېقىمىغا تۇرپانلىق بولۇپ، يېرى مۇسۇن، مۇ مەنبەسى يېتەرلىك، دېھقانچىلىق، ئورمانچىلىق ۋە چارۋىچىلىق قىلىشقا باب كېلىدۇ. يەنە دەريادىكى گۈزىل ماكان ۋە يەنە دەرياسى دەريادىكى مەنەبەتتە دېگەن گۈزىل نامى بار. مۇ بايلىقىدىن ئىلى دەرياسى قاتارلىق مۇ سىستېمىسى بار، بايقالغان ۋە رايونى ئىشلەتكەن قېزىلما بايلىقلىرىدىن كۆمۈر، تۆمۈر، ئالتۇن، سېس، ئوتتا چىقىرىش مەنبەسى قاتارلىقلار بار. غۇلجا شەھىرىنىڭ ھاۋاسى يېقىنقى مۆتىدىل بەلۋاغ قۇرغاق ئىقلىمىغا تەۋە، يىللىق ئوتتۇرىچە تېمپېراتۇرىسى 9.0°، يىللىق ئوتتۇرىچە قۇياش نۇرى 268.9 سائىتى، يىللىق ئوتتۇرىچە پارغا ئايلىنىش مىقدارى 1571.0 مىللىمېتىر، يىللىق ئوتتۇرىچە قىروسىز مەزگىلى 141 كۈن.

غۇلجا شەھىرى ئىلى قازىق ئاپتونوم ناھىيىسىنىڭ قاتناش مەركىزى، دۆلەت ئاتىمى 218-نومۇرى شەھىرى كېسىپ ئۆتىدۇ، شەرقىي دۆلەت ئاتىمى 217-نومۇرى بىلەن، غەربىي دۆلەت ئاتىمى 312-نومۇرى بىلەن تۇتىشىدۇ. غۇلجا ئاپتونوم رايونىدىن ئۆزبېكستانغا قاتناشقان دەريادىكى ئايرىم-ئايرىق بار. غۇلجا شەھىرىنىڭ يېزا شەھەر دېگەن گۈزىل نامى بولۇپ، گۈزىل تەبىئىي مۇھىتى، تۈركىيە ئاتىمىنىڭ يېزا شەھىرى مەنزىرىسى كىتى قەبىلى تەبىئىي مۇھىتى. شەھەر كۆچمەن چارۋىچىلىقىدا جايلاشقان بولۇپ، ئىسلام ئىنسانىيىتىنى قۇرۇشقا يېتىن شەھەرگە تارقالغان داڭلىق مەنزىرىلىك جايلاشقان ئىلى دەرياسى مەنەبەت مەنزىرىسى، ئىلى دەرياسى مىللى مەنەبەت كەنتى، ئالتۇن مىللىي ئۆزبېك-ئادەت كۆپلىرى، ئوت تەبىئىي ئۆزبېك قاتارلىقلار بار.





ئوتتۇرىچە ھۆل-يېغىن مىقدارى 183.2 مىللىمېتىر، يىللىق ئوتتۇرىچە پارغا ئايلىنىش مىقدارى 1747.8 مىللىمېتىر، يىللىق ئوتتۇرىچە قىروسىز مەزگىلى 182 كۈن. كۈيتۈن شەھىرى شىمالى شىنجاڭ رايونىدىكى ئەڭ چوڭ مەدەنىي ئەتىقا يېتىكىش-تارقىتىش ئورنى ۋە قاتتىق-ترانسپورت تۈگۈنى، دۆلەت تاشيولى 312، ئىسسىق سۇ 217، ئىسسىق سۇ بۇ يەردە ئۆچىرىدۇ، ئۆزۈمچى-كۈيتۈن يۇقىرى سۈپەتلىك تاشيولى بىلەن كۈيتۈن-سارىم يۇقىرى دەرىجىلىك تاشيولى بۇ يەردە تۇتىشىدۇ. كۈيتۈن شەھىرى تەرەپىدىن «بېيەندىكى مۇزلىق» دېگەن نام بىلەن مەشھۇر.

جىزۇ، جۇيۇ، قازاق قازاق مىللەتلەر بار. كۈيتۈن شەھىرىنىڭ چار ئۇنۋانى ئەگىش بولۇپ، چىچىتىن شىمالغا قاراپ بىرئاز ياتىدۇ. جىلپىسى قىسىي نەگىرىتىشىنىڭ يۈزە باغۇشى، كۆپ قىسىمى جىق-جىزە، شىمالى قىسىمىغا كۆپ مىللىتىر كۆك-سازلىق، سۇ بايلىقلىرىدىن كۈيتۈن دەرياسى، جۇيۇ سۇ ئاسىرى قازانچىلار بار، بايقالغان ۋە رېسىي ئىشلىتىلگەن قېزىلما بايلىقلىرىدىن سىمۇز تۇيا، قۇم تاش، كىچىك تاشلىق قازانچىلار بار. كۈيتۈن شەھىرى ئوتتۇرا مۆتىدىل بەلۋاغ قۇرغاق ئىقلىمىدىكى قۇرغاق تىپىغا تەۋە، نۆت پەسىل ئىشۇ، يىللىق ئوتتۇرىچە تېمپېراتۇرىسى 7.3℃، يىللىق

كۈيتۈن شەھىرى نەگىرىتىشىنىڭ شىمالى ئىشكى، جۇڭغار ئويمانلىقىنىڭ تەرىپى جىلپى چىشىگە جايلاشقان، شەھىرى سەككىز نەھىسى بىلەن، جىلپى مەيدان رايونى بىلەن، تەرىپى تىخۇ شەھىرى بىلەن، شىمالى قازاق رايونى بىلەن تۇتىشىدۇ، كۈيتۈن شەھىرى شى قازاق ئاپتونوم ئوبلاستىغا بولسى قاراشلىق شەھەر بولۇپ، قارمىقىدا 5 كۆچمە باشقارمىسى، 1771 كۆلارزات كەلۋىتى، 2003-يىلىنىڭ ئاخىرىدىكى ئومۇمىي نوپۇسى 295 مىڭ 500 بولۇپ، ئاساسلىقى

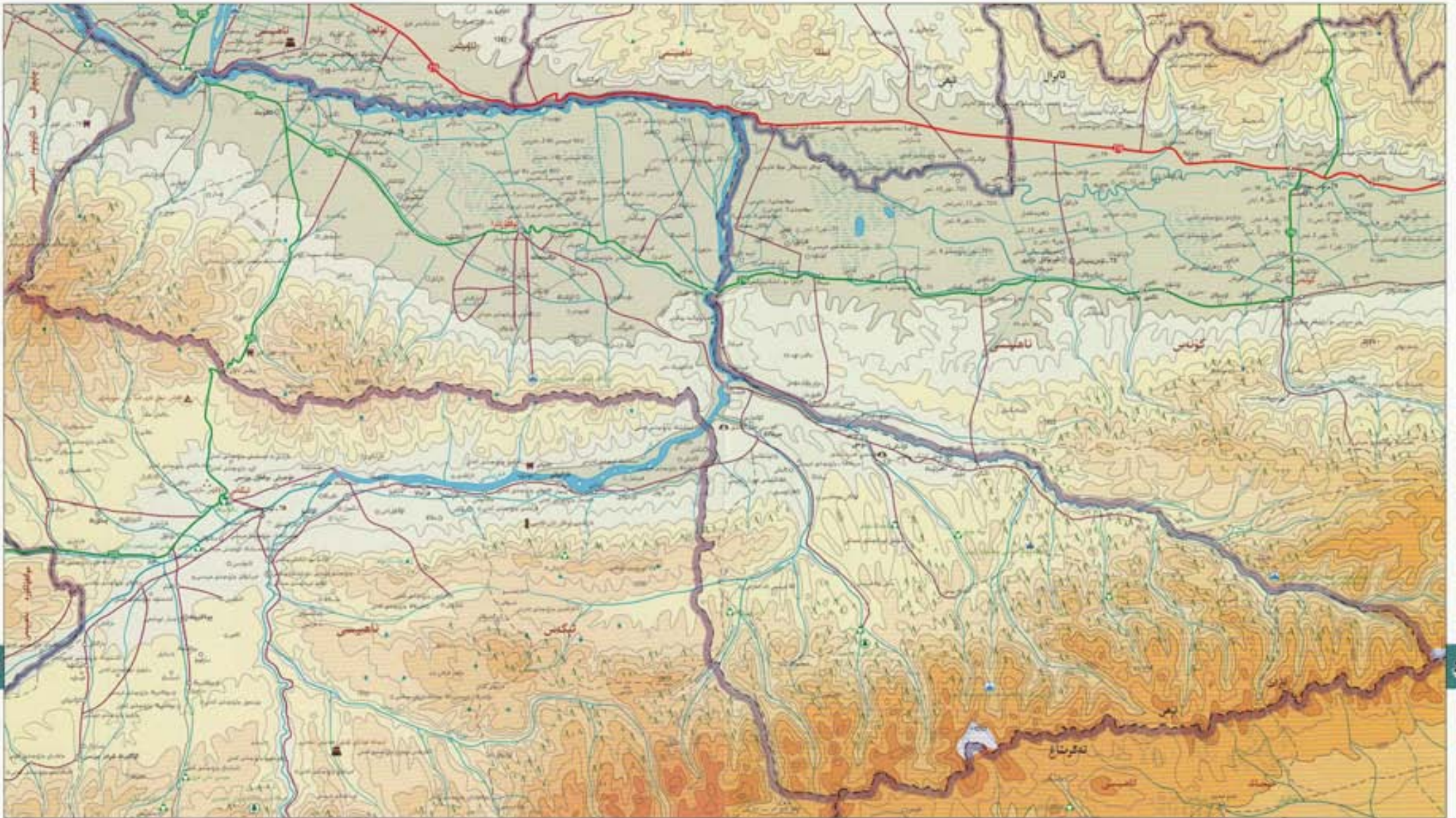
چاپچال شىبە ئاپتونوم ناھىيىسى

ئاپتونوم ناھىيىسىگە قارىتىلغان شىمالىي ئېتىكاغە، ئىلى دەرياسىغا جەنۇبىي قىسمىدا جايلاشقان. تەرىقى ئاھالىسى ناھىيىسى بىلەن، جەنۇبىي ئېتىكا، بولسا ناھىيىسى بىلەن تۇتىشىدۇ. تەرىقى قازاقىستان بىلەن چېگرىلىنىدۇ. شىمالىي تۇتاش ئەھمىيىتى، بۇنا ناھىيىسى، قورغىن ناھىيىسى بىلەن تۇتىشىدۇ. قارىمىقىدا 2 بازار، 11 يېزا بار. يۇلتۇن ناھىيىسىگە بەر مەيدانى 4482 كۋادرات كىلومېتىر بولۇپ، ئومۇمىي نوپۇسى 160 مىڭ.

چاپچال شىبە ئاپتونوم ناھىيىسىگە بەر ئورمانلىق جەنۇبىي ئېتىكا، شىمالىي پەس، جەنۇبىي قىسمى تاغلىق، ئېگىزلىق، شىمالىي قىسمى ئىلى دەرياسى ئېقىن ئىسقا ئۆزگەرتىلگەن. سۇ بايلىقىدىن ئىلى دەرياسى، چاپچال دەرياسى قاتارلىقلار بار. قىزىلدا بايلىقلىرىدىن كۆمۈر، تۇز، مەك ئاش، كىيەك تاش، چىنە توش، خىمىق قاتارلىقلار بار. بايلىق بايلىقلىرىدىن ئالما، بۇنا، مەزەن، ياغاچ، يۇلتۇز، ئۇلار قاتارلىقلار بار. ياغاچ ئورمانلىقلىرىدىن سوغىگۈل، ئەگەك، كۆمۈر، چۈچۈكبۇيا، پۇتۇن، كىرەش، قار ئاغىسى قاتارلىقلار بار. چاپچال شىبە ئاپتونوم ناھىيىسى مۆتىدىل بەلۋاغ سۇيۇق قۇرغاق ئىقلىمىدا تۇرىدۇ. كىلىماتى بىر قەدەر ئىسسىق ۋە نەم، يىللىق ئوتتۇرىچە تېمپېراتۇرىسى 8.4℃. يىللىق ئوتتۇرىچە ھۆل-يېغىن مىقدارى 221.9 مىللىمېتىر، يىللىق كۈن نۇرى 1549.9 سائەت، يىللىق ئوتتۇرىچە قىروسىز مەزگىلى 159 كۈن.

چاپچال شىبە ئاپتونوم ناھىيىسىگە قاتنىشى قۇلاش، تەبىئىيەت دۆلەت دۆلەت 1-دەرىجىلىك يولى بولۇپ، قازاقىستان بىلەن سودا-سېتىش قاتار بايلىقلىرىنى مۇھىم قاتال. چاپچال شىبە ئاپتونوم ناھىيىسى دۆلەت مىللىي ئۆزبېك-ئەلەم ساياھەت مۇھىم ئۆلىسى بولۇپ، دىنچىلىكى قەدىمكى ۋە ئىلى دەرياسى مەدەنىيىتى ۋە ۋەشە مىللىي ئۆزبېك-ئەلەم مەدەنىيىتى دىن ئىبارەت ئىككى چوڭ ئىسىل ساياھەت ماركىسى ئەكىسەتلىنىدۇ. چوڭ يولغا ئورمان باغچىسى، ئەزىلدا چوققىسى مەنزىرە رايونى، شىبە مىللىي مەنزىرە باغچىسى، چىگىلدىن ئىسپاتلىنىشى، كۆمۈش چوققا ئىسپاتلىنىشى قاتارلىقلار بار.





توققۇزتارا ناھىيىسى ئىلى ۋادىسىگە تۇتۇرا ئىسى، ئىلى دەرياسى يۆكەرى لىنىسىگە جەنۇبى يىغا جايلاشقان. شەرقى جەنۇبى خىجىك ناھىيىسى بىلەن، جەنۇبى تېكەن ناھىيىسى بىلەن، غەربى چىچىل شە ئاپتونوم ناھىيىسى بىلەن، شىمالى ئۇلجا ناھىيىسى، شىمالى ناھىيىسى بىلەن، شەرقى شىمالى كۆكەن ناھىيىسى بىلەن تۇتىشىدۇ. توققۇزتارا ناھىيىسىگە قارىغىدا 1

بازار، 7 يېزا بار. يۇلتۇز ناھىيىسىگە بىر مەدارى، 4119 كۆادرات كىلومېتىر بۇيۇ، ئومۇمىي نوپۇسى 160 مىڭ. توققۇزتارا ناھىيىسىگە ئۈچ نەرىسى مۇ تۇراپ تۇرىدۇ، بىر نەرىسى ئالغا بەلەش، بىر ئۆزۈلۈشى شەرقى جەنۇبتىن غەربى شىمالغا قاراپ سىيلىش، شەرقى جەنۇب قىسى ئازاد ئاللىق رايونى، غەربى شىمال قىسى ئىلى دەريا ۋادىسى ئۆزبەكلىكى، ئاللىق رايون بىلەن ئۇزۇنلىقىگە ئالە تاز بولغان جايلىرى پەلەت 6

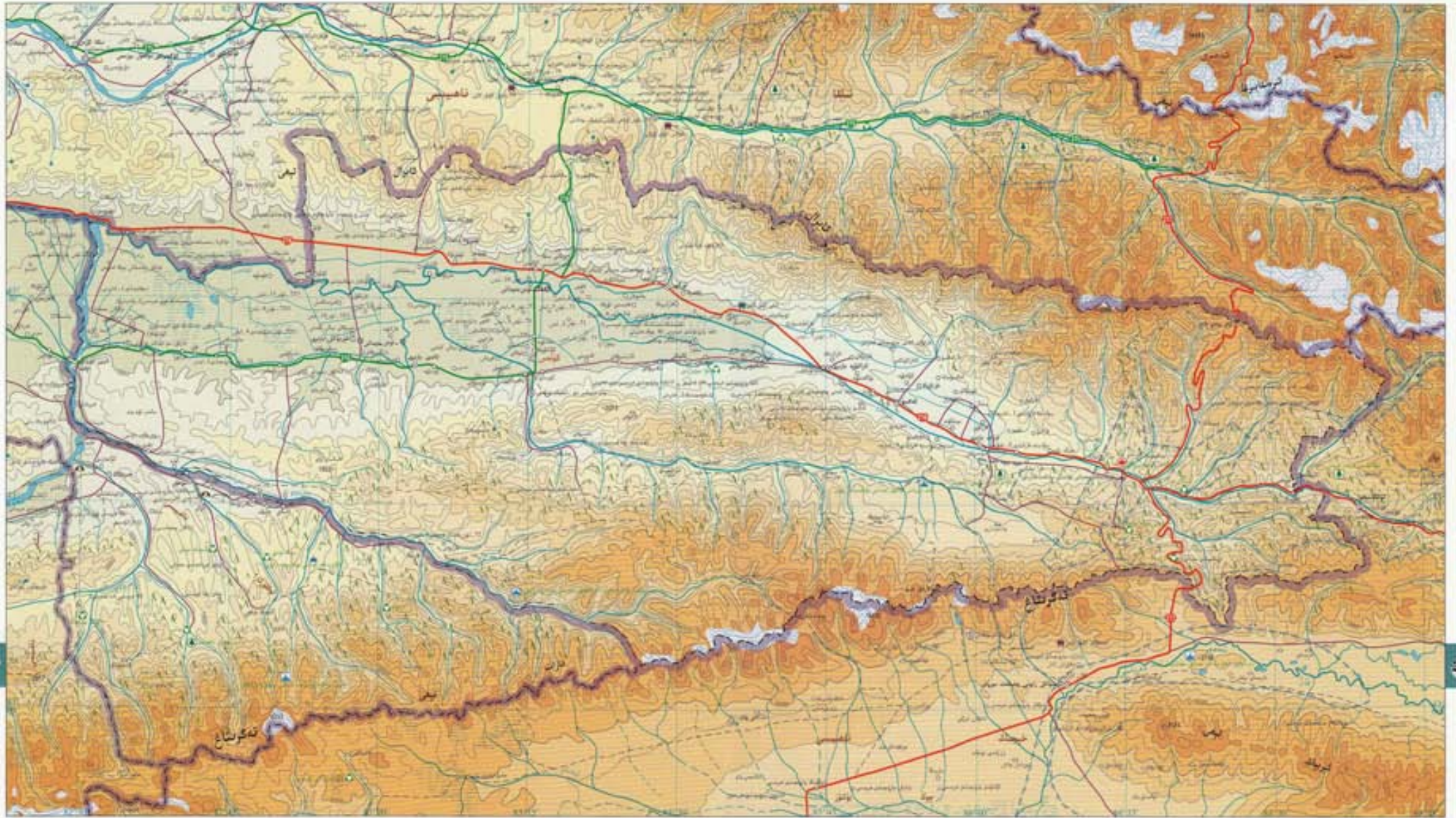
كىلومېتىر كېلىدۇ، يازاللىرى كەڭ، يېرى مۇپەت، مۇ بايلىقى مول، ئىسسىقلىق يىتەرلىك بۇلۇشتە تۇزۇلۇش تىپى شەرقىگە ئىكەن دەرياسى، ئىلى دەرياسى قازىرق دەريالار بار. بايقالغان مۇ زاپىسى ئىنتايىن كۆپ بولمىغانلىقىدىن كۆتۈر، تۇزۇ، مى، ھاك ئاش، ئالتۇن، ئالتۇن، بېرىل، بارىت قاتارلىقلار بار. يۇلتۇز ھاياتلىق مۇزىلىرى بولمىغان، تاغ تېكەسى قاتارلىقلار بار. بۇلۇ دەريا

تېمپۇراتۇرىسىدە مۇسكۇل، قار ئىلىسى، مۇرغىياھ قاتارلىقلار بار. توققۇزتارا ناھىيىسى شىمالى مۇقەددىل مۇنۇق قۇرۇقلۇق ئىپتىدائىكى يېرىم قۇرۇقلۇق شىلتىغا تەۋە، يىللىق ئوتتۇرىچە تېمپېراتۇرىسى 7.9℃، يىللىق ئوتتۇرىچە يېغىن مىقدارى 275.7 مىللىمېتىر، يىللىق ئوتتۇرىچە پارغا ئايلىنىش مىقدارى 1401.7 مىللىمېتىر، يىللىق ئوتتۇرىچە قىسسىز مەزگىلى 148 كۈن.

توققۇزتارا ناھىيىسى ئىلى دەرياسى ۋادىسىدىكى شەرقى يىغىش ناھىيىسىگە مەركىزىگە جايلاشقان. ئۆلكە تاشيولى 316. ئىسسىق شەرقى غەربكە قاراپ توغرىسىا كېسىپ ئۆتىدۇ، ئۆلكە لىنىيىسى 220. ئىسسىق جەنۇب شىمالى ئۆزۈستىغا كېسىپ ئۆتۈپ، توققۇزتارا ناھىيىسى ئىلى ئولتاسىنى جەنۇبى شىمالغا قاراشقا جەزىمەن ئۆتمەيلى بەرگە ئالمايۇرغان. توققۇزتارا ناھىيىسىگە تاغلىرى

ھەيۋەتلىك، مەنزىرىسى گۈزەل. مابەھت بايلىقى ئىنتايىن مول، ھەممىگە مەشھۇر غەربى مەركىزىي دۆلەت دەرىجىلىك تەبىئىي مۇھاپىزەت رايونى، بۇلا ياللىق تەبىئىي مۇھاپىزەت رايونى، كۆپلىگەن تەبىئىي مۇھاپىزەت رايونى. كەڭ ۋە گۈزەل چاشنى تۇپراق ناھىيىسى، ئازىم سىرغاقلا مەنزىرى رايونى، مەنزىرىسى گۈزەل بولغان يۇپا ۋە كىچىك مۇنۇز مەنزىرى رايونى بار.





251

250

ئورمان ناھىيىسى، ياۋا مېۋىلۇق مەنزىرە رايونى، ئارىلان مەنزىرە رايونى، ئازار، چۆللۈك چىنلىق ئۆزىدىكى ئولتۇق ئەمىلى مۇھاپىزەت رايونى، چاب دەرياسى ئولتۇق ئەمىلى مۇھاپىزەت رايونى قاتارلىقلار بار. بۇنىڭ ئىچىدە ئارت داغلىق مەنزىرە رايونى ئىلى دەرياسى ۋادىسىدىكى بىرىنچى 3A دەرىجىلىك ساھەت رايونى، شۇنداقلا مۇنداقى ئۇچ چوۋا ئېگىز تاغ دەرياسى ۋادىسىدىكى ئولتۇقلاردىن بىرى.

ئىلى دەرياسى 217 - 218 - ئىسسىق ئىلى ئۆلكە ئىلى دەرياسى 316 - ئىسسىق ئۆلكىسى ئۆزىسىغا، بىرى، ئورمان ناھىيىسى بۇيىقىدا قاتناش ئورنى شەكىللەندۈرگەن. بۇندا دۆلەت ئارتتا ساھەت ئارقىلىق ئىلى ئۆلكىسى قۇرۇش ئەمىلىگە ئىشلىتىلدى. دەريا يېنىغا جايلاشقان بۇيىقى، مەنزىرىسى گۈزەل، داغلىق مەنزىرىلىك جايلىرىدىن ئارت داغلىق مەنزىرە رايونى، ئارت دۆلەت

سۈيۈكچى قاتارلىقلار بار. كۈنەس ناھىيىسى بۇيىقىدا ئۇزۇن ئىشلىتىلگەن تۇەن، يىللىق ئوتتۇرىچە تېمپېراتۇرىسى 8.9℃، يىللىق ئوتتۇرىچە قاتناش مىقدارى 497.1 مىللىمېتىر، يىللىق ئوتتۇرىچە پارغا ئايلىنىش مىقدارى 1354.7 مىللىمېتىر، يىللىق ئوتتۇرىچە قۇيۇش مىقدارى 149 كۈن. كۈنەس ناھىيىسى قاتناش ئورنىدا، دۆلەت

سۇ بايلىقلىرىدىن كۈنەس دەرياسى، چاب دەرياسى ۋە چوۋا سۈيۈكچى دەرياسى قاتارلىق دەريا، ئېقىنلىرى بار، بايقالغان ۋە زاپىسى ئېتىبارغا ئېلىنغان بايلىقلىرىدىن تۆمۈر، كۆمۈر، ئالتۇن، مىس، گرانىت، مەرمەر تاش، سېستونىت، مەلگەن، كۆزلىك، مۇز ئېقىن، تېشى تاغ ئېقىن، قۇرۇق تېشى، قۇر تاش، قۇر تاش، قۇر تاش قاتارلىقلار بار. ياۋا مېۋىلۇقلىرىدىن قار ئېلىسى،

كۈنەس ناھىيىسىگە تەۋە، جەنۇب، شىمال تەرىپلىرىنى تاغ ئورمان ئۆزىدە، ئوتتۇرا قىسىمى كۈنەس دەرياسى ۋادىسى ئۆزگەرتىلگەن بۇيىقى، تەرىپتىن تەرىپكە قىلىنغان. كۈنەس شىمالىدىكى داغلىق ھازىر بۇيىقى، تېكەز تەھىرى، كەندىر ناھىيىسى، بۇيىقى مەركىزى، دورا تەھىرى بۇيىقى، ساھەت - دېھقانچىلىق ۋە چارۋىچىلىقتا باب كېلىدىغان يېقىن جاي. دەرياسى دىيارىدىكى گۈزەل ماكان ۋە مەدەنىي گۈزەل ئىلى بار.

كۈنەس ناھىيىسى ئىلى دەرياسى ۋادىسىگە تەۋە، شىمالى جەنۇبى جەنۇب ناھىيىسى بىلەن، شىمالى ساھەت ناھىيىسى بىلەن تۇتىشىدۇ. كۈنەس ناھىيىسىگە قارىشىدا 5 بازار، 4 يېزا بار، پۈتۈن ناھىيىگە يەر مەيدانى 7581 كۋادرات كىلومېتىر بۇيىقى، نوپۇسى نوپۇسى 290 مىڭ.

كۈنەس ناھىيىسى ئىلى دەرياسى ۋادىسىگە تەۋە، شىمالى جەنۇبى جەنۇب ناھىيىسى بىلەن، شىمالى ساھەت ناھىيىسى بىلەن تۇتىشىدۇ. كۈنەس ناھىيىسىگە قارىشىدا 5 بازار، 4 يېزا بار، پۈتۈن ناھىيىگە يەر مەيدانى 7581 كۋادرات كىلومېتىر بۇيىقى، نوپۇسى نوپۇسى 290 مىڭ.

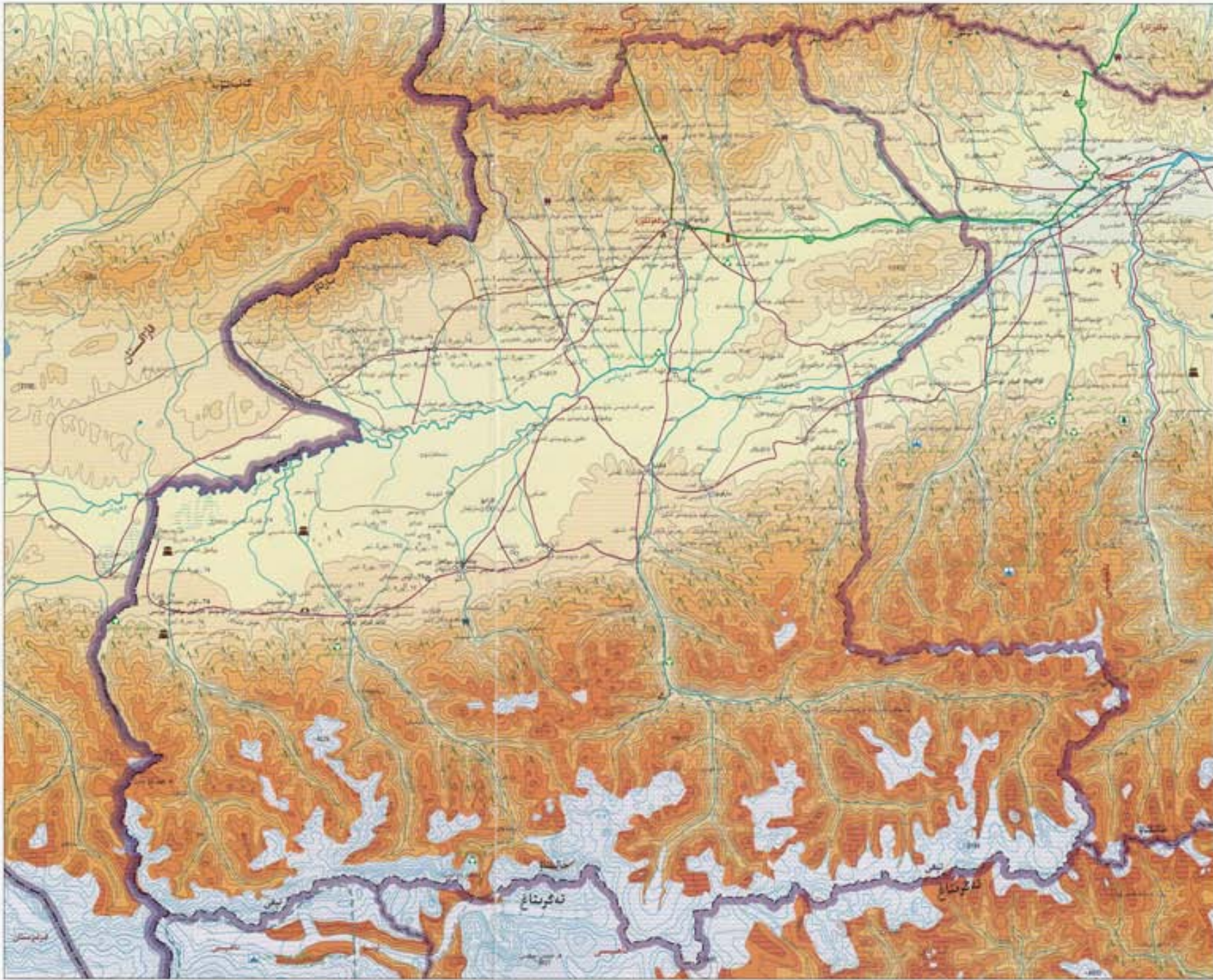


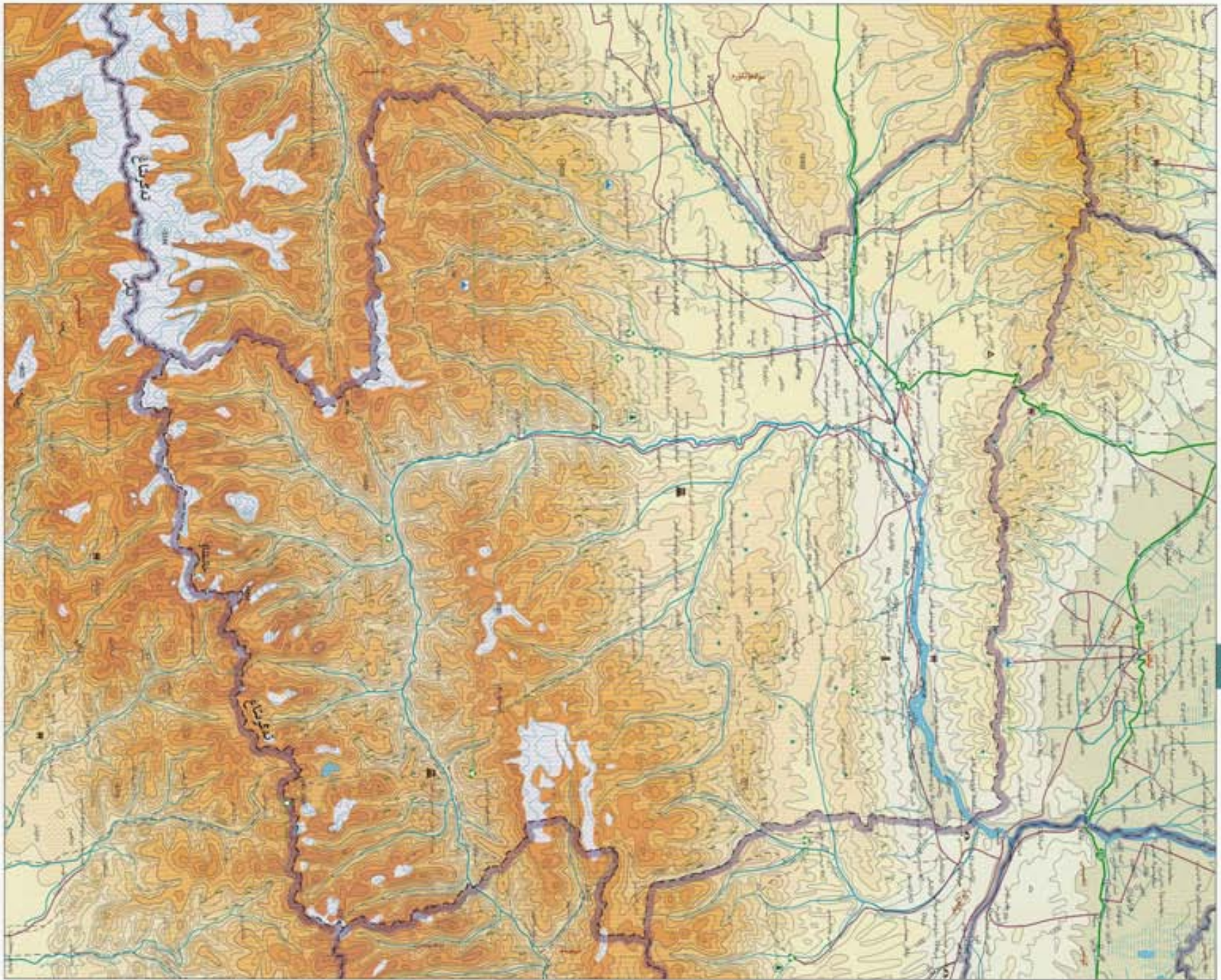
موڭغۇلكۈرە ناھىيىسى

ئىلى قازاق ئاپتونوم رايونىنىڭ شىمالى ئىككىنچى دەرىجىلىك بۆلگۈچى رايونىغا جايلاشقان. شەرقى ئىككى ناھىيىسى بىلەن، جەنۇبى باي ناھىيىسى، لوشۇ ناھىيىسى بىلەن تۇتىشىدۇ، غەربى قازاقستان بىلەن چېگرىلىنىدۇ. شىمالى چىچاڭ شەھەر ئاپتونوم ناھىيىسى بىلەن تۇتىشىدۇ. موڭغۇلكۈرە ناھىيىسىنىڭ قارمىقىدا 1 بازار، 9 يېزا بار. يۈزۈن ناھىيىسىگە بىر مىليون 10455 كۋادرات كىلومېتىر بۇيۇق. نوپۇسى نوپۇسى 150 مىڭ.

موڭغۇلكۈرە ناھىيىسىنىڭ ئۆز ئىچىگە ئىككى تاش بىلەن ئورگان بۇيۇق، ئوتتۇرا قىسىم شەرق تەرىپىگە قاراپ قىسمەن ئىككى موڭغۇلكۈرە ئوبلاستىدىن ئىبارەت. شۇ باشلىرىدىن ئىككىسى ئىككى دەرياسى. مۇزۇت دەرياسى قاتارلىق دەريا ۋە ئۆلچەملىك ئىنچىكىسى بار. بايقالغان زەربىسى ئىسپاتلانغان قېزىلما بايلىقلىرىدىن كۆمۈر، تاش، كۆمۈر، ماس، فوسفور، چىرىمتال، گەج، ياقۇت قاتارلىقلار بار. باۋاي مەنبۇلاردىن بۆكۈت، قوڭۇر تېشى، يىلپىز، سۇقۇر، جەربىن، تاش ئىككى قاتارلىقلار بار. ياۋا ئۆسۈملۈكلىرىدىن سۈمبەك، مەلەمەت، يەرتۇن، ئالقات، قار ئىلىسى، يۇرتان بۇيا مۇڭغۇلكۈرە ناھىيىسى قاتارلىق 59 خىل بار. موڭغۇلكۈرە ناھىيىسى سۈيۈك مۆتىدىل بەلۋاغ سۇپ قۇرغاق ئىقلىمغا تەۋە. يىللىق ئوتتۇرىچە تېمپېراتۇرىسى 3.3، يىللىق ئوتتۇرىچە يېغىن مىقدارى 492.2 مىللىمېتىر، يىللىق ئوتتۇرىچە پارغا ئايلىنىش مىقدارى 1245.1 مىللىمېتىر. يىللىق ئوتتۇرىچە قىروسىز مەزگىلى 96 كۈن.

موڭغۇلكۈرە ناھىيىسى ئىنتايىن قانلىق ئىككى قىسىمغا، ئۈچۈن مۇزۇت دەرياسى 1. دەرىجىلىك بۇيۇق بار. موڭغۇلكۈرە ناھىيىسى مۇھىم بايلىقى چىمەن تۈزۈمىگە خاس ئالاھىدىلىككە ئىگە بۇيۇق. تاش قەدىمىي بۇيۇق، تاش قەدىمىي تەھرىز، بۇيا قەدىمىي تەھرىز، خارابىسى، موڭغۇل تەھرىزى، تىنچ بۇيا قەدىمىي تەھرىز، جىل تەھرىزى، ئىسپاتلانغان قاتارلىق ئىچ مۇھىملىرى ئوتتۇرا تاش ئىنچىسى قاتارلىق مەدەنىيەت يادىكارلىقى ئورمانلىرى ۋە دەرياسى تۈزۈمىگە بولغان بايلىقى بار. تاش ئىنچىسى، كۆزدەك سۇ بەردە باي، مۇزۇت مۇزۇقى، ئوتلاق تاش قەدىمىي قاتارلىقلار بار.



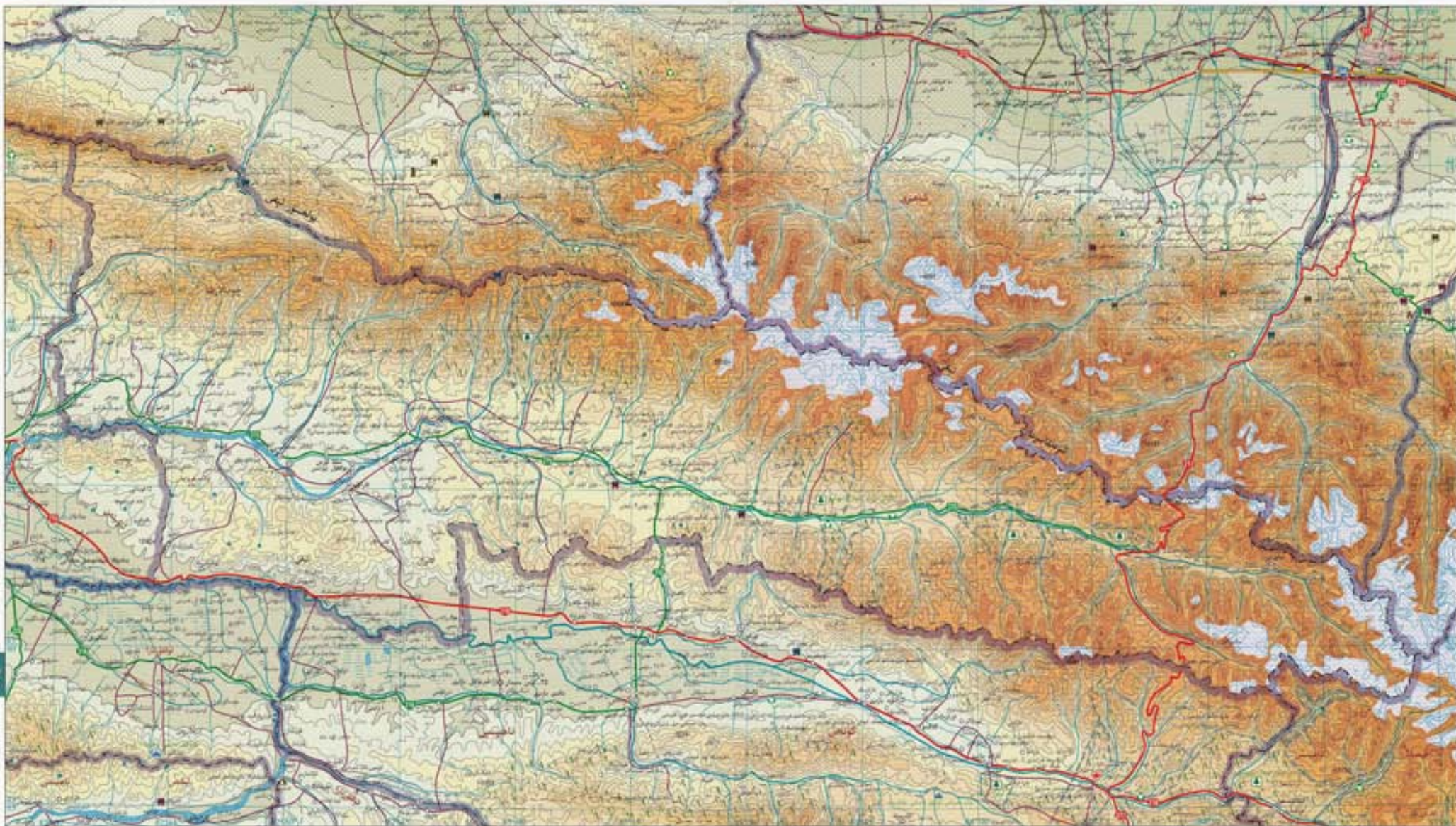


تېكەس ناھىيىسى نەقشەسىگە

ھەربى قىسى، موڭغۇلكۆرۈم. تېكەس ئويمانلىقىنىڭ شەرقىي چېتىگە جايلاشقان. شەرقىي شىمالى تۇرپان ناھىيىسى بىلەن، شەرقىي جەنۇبى خېجىڭ ناھىيىسى بىلەن، جەنۇبى باي ناھىيىسى بىلەن، ھەربى موڭغۇلكۆرۈم ناھىيىسى بىلەن، ھەربى شىمالى جەنۇبى شىبە ئاپتونوم ناھىيىسى بىلەن تۇتىشىدۇ. ناھىيىنىڭ دائىرىسىدە 1 بازار، 7 يېزا بار. پۈتۈن ناھىيىنىڭ يەر مەيدانى 8067 كۋادرات كىلومېتىر بۇلۇپ، ئومۇمىي نوپۇسى 150 مىڭ.

تېكەس ناھىيىسىنىڭ جەنۇبى شىغرى، شىمالى يەنى، جەنۇبى قىسى تۇنتۇيا نەھرىدىن، شىمالى قىسى ئۇيغۇن نەھرى، تۇنتۇيا قىسىمى تېكەس دەرياسى ۋادىسىدىن ئىبارەت. بۇ بايلىقلاردىن تېكەس دەرياسى، كۆكۈم دەرياسى، قۇرۇلداي دەرياسى قاتارلىقلار بار. قىزىلداي دەرياسىدىن ئالتۇن، مىس، نىكېل، ھاك تاش، سېرپېنتىن، تاشپاختا قاتارلىقلار بار. ياۋايى ھايۋانلاردىن ئالغۇن بۇغا، مۈرە، قوڭۇر ئېيىق، بىلىپ، تۆگە، قىزىل لاجىن، قىلچىرا، خالداي قاتارلىقلار بار. بالا، دۈيا، ئېشەكئۆزلۈكلىرىدىن مېڭىقۇل، قىشپەر، بەرپۇن، گۈنشىقاي، كىرپىش قاتارلىقلار بار. تېكەس ناھىيىسى مۆتىدىل بەلۋاغ سۇيۇقلۇق ئىقلىمىغا تەۋە، يىللىق ئوتتۇرىچە تېمپېراتۇرىسى 5.8℃، يىللىق ئوتتۇرىچە ھۆل-يېغىن مىقدارى 383.9 مىللىمېتىر، يىللىق ئوتتۇرىچە پارغا ئايلىنىش مىقدارى 1370.8 مىللىمېتىر، يىللىق ئوتتۇرىچە قىسقىر مەزگىلى 132 كۈن.

تېكەس ناھىيىسى تاشيول قاتنىشىشى ئىنتايىن ھەيلىدۇ. تېكەس ناھىيىسى ئېلېكتروننىڭ يېرىمىسى مۇكەممەل ساقلانغان ھەم قۇرۇقلۇقلىرى مۇستەھكەم بولغان چىمەنلىك سۈيۈنچۈك ۋەم تەكلىمىكى شەھەر، ئۇ ئۆزگىچە سەككىز سۈيۈنچۈك قۇرۇقلۇق ۋە مول ھەم چوڭقۇر مەملىكەت سۈيۈنچۈك باشقا مەھسۇبى بىلەن مۇتلەق ھالدا. ئاپتونوم رايون دەرىجىلىك تارىخىي مەدەنىيەت مەنزىرىسى تېكەس ناھىيىسىدە يەنە ھەربى نەقشە ئىچىدە ئىنتايىن مۇھىم رايون. قارا چوققا ئىچىدە مۇھىم رايون، قىسقا ئارىلىقتا ئىچىدە ئورمان بايلىقى مەنە جەھەتتە ئىككى ئاچقۇ. تېكەس دەرياسى ئىستراتېگىيە ئارزۇ قاتارلىقلار بار.



257

256

مەنبە رايونى، قاتن دەرياسى ساھەت مەنبە رايونى ساھەسى يۇلتا قىلغان، تاغلىق بۇ جايلىرىدا مەنبە رايونى مەركەز قىلغان ئالاھىدە ساھەت بارىسى تەكىلىملىك بولۇپ، بۇ مەنبە مۇددەي يىتىل پايدىدا تاشقۇنلار، تىز تاشقىن دەريا، ئېقىنلار، چاكان بارغانلىقىدا، مەھسۇلەك ۋە كۆكەم ئىگىز تاغ مۇنچىلىرى، شىلىق ۋە رايەت ئارشاقلار، بەنە قىيىق مىللىي قۇر، تاشقىن بار.

شىخاڭ شىخاڭ بۇلغۇق قىس قىدىغان ئاساسلىق جايلىرىدىن بىرى، ئىلىقا ناھىيىسىگە قاتنىشى قىلالىق، ئۆلكە تاشقىنلىق 315. ئىسسىق تەرىپى تەرىپى قازاق ئاپتونوم رايونىغا كىرىپ تۇرىدۇ، تەرىپى دۆلەت ئىسسىقلىق 217. ئىسسىق مىللىي، تەرىپى دۆلەت ئىسسىقلىق 218. ئىسسىق مىللىي تۇرىدۇ. ئىلىقا ناھىيىسىگە ساھەت باغلىق ناھىيىسى مۇن بۇلغۇق ناھىيىسى دۆلەت ئورمان ناھىيىسى، جىرتىق سىلىقى

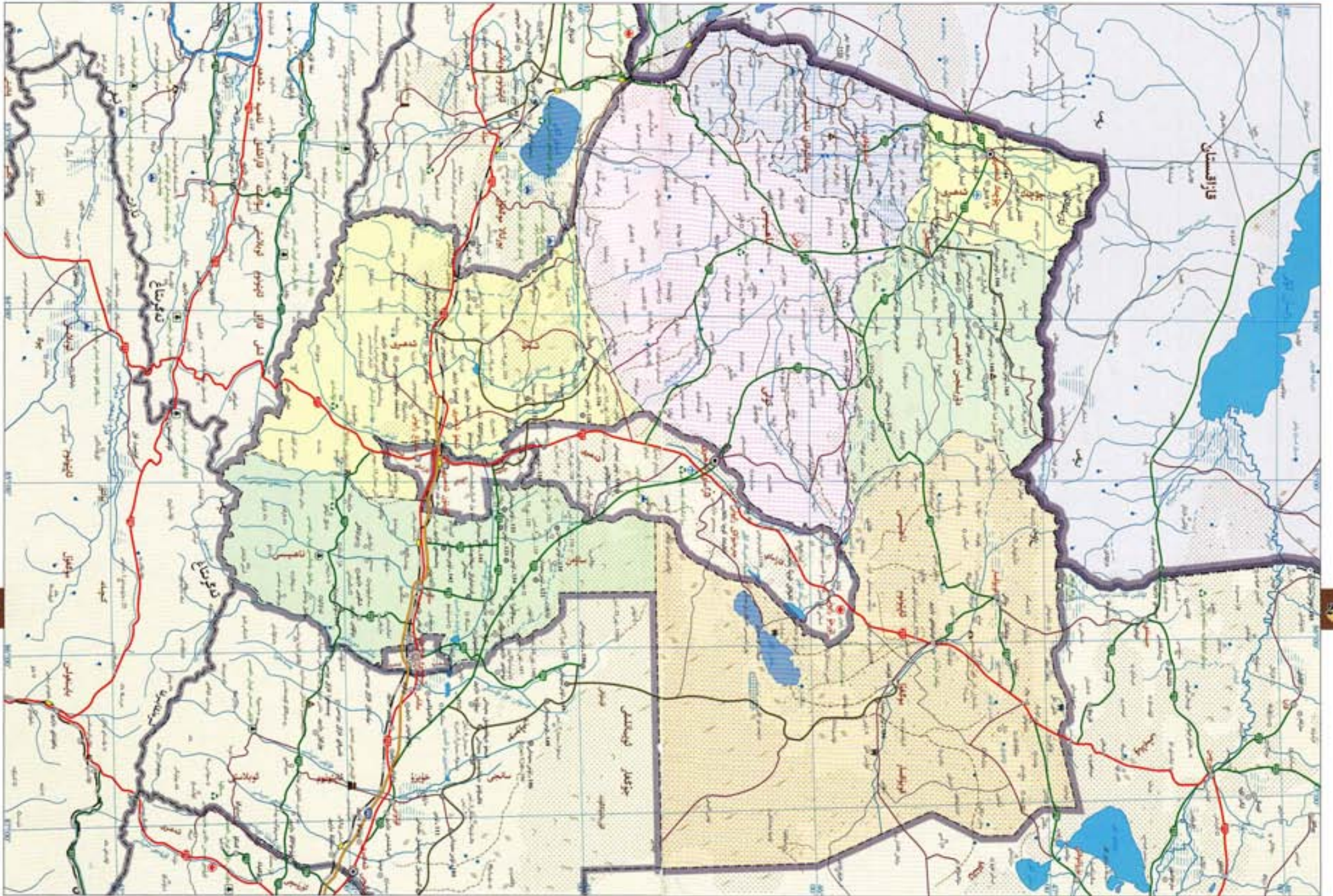
بۇلغۇق قۇرۇقلۇق ئىسسىق مۇن، بىللىق ئوتتۇرىچە ئىسسىقلىق 6.2، بىللىق ئوتتۇرىچە ھۆل، بىسەن مىقدارى 377.6 مىللىمىتىر، بىللىق ئوتتۇرىچە پارغا ئايلىنىش مىقدارى 1389.6 مىللىمىتىر، بىللىق ئوتتۇرىچە قىس مەزگىلى 117 كۈن. ئىلىقا ناھىيىسى جۇڭخۇا خەلق جۇمھۇرىيىتى دىھانچىلىق مىللىي جۇڭخۇا ئىسسىقلىق ناھىيىسىگە قاتنىشىدۇ. شىخاڭ ئىلى قىتى، شىخاڭ ئوقۇق ئاسسى.

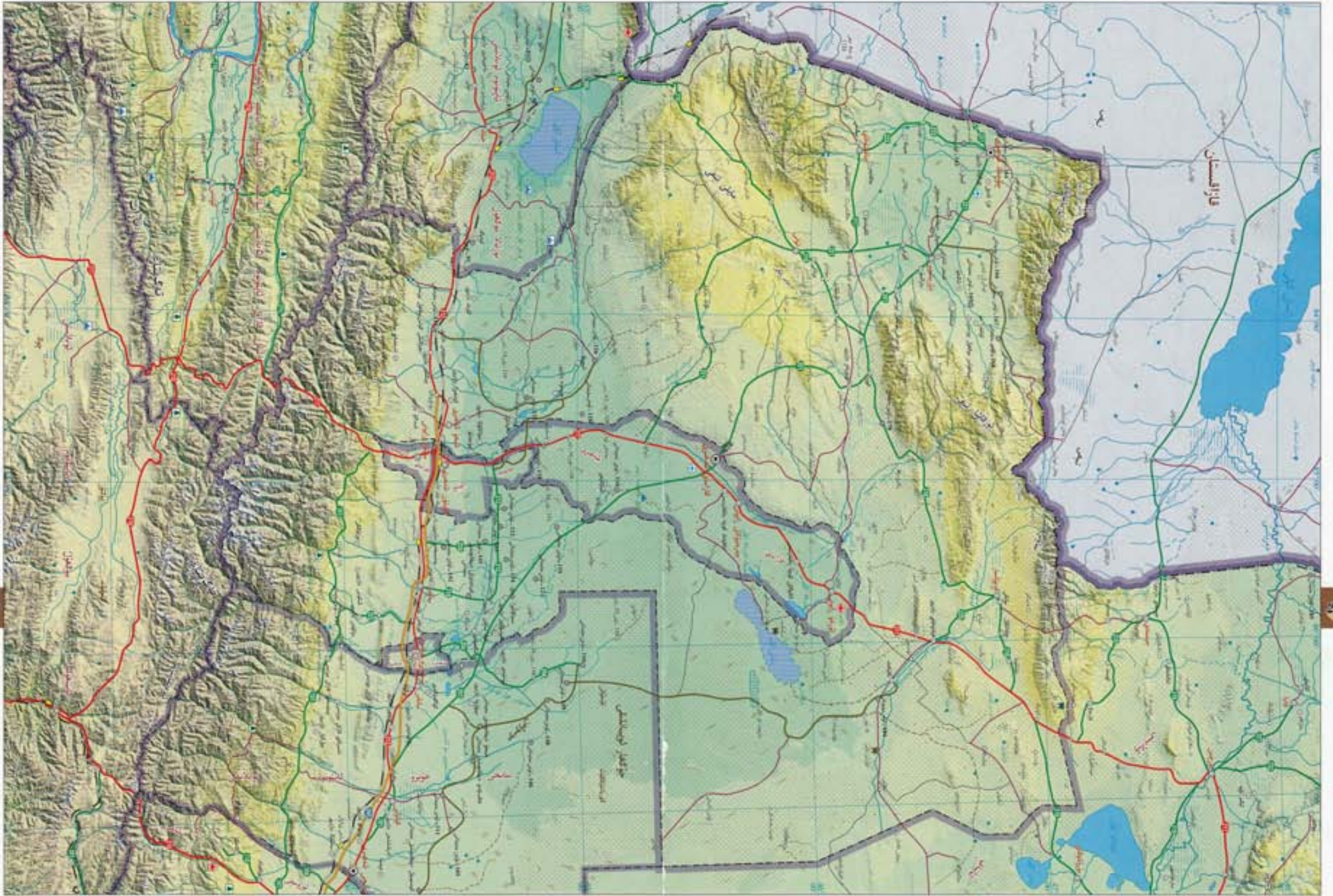
مىس، قۇرۇقلۇق، ماڭگى، سۇرە، ئۇران، ئۆتۈر، گەج، مەنبە، بارىت، كۆزىش، ئايلىت، ھاك تاش قاتارلىق 30 نەچچە خىلى بار. بۇلىق ھاۋالىرىدىن بىلىرى، تاغ تىكىسى، بۇرۇن، ساقلىق بۇرۇن، تاغ بىلگە بۇرۇن، تالا قىيىق بۇرۇن قاتارلىقلار بار. بۇلىق قۇرۇق ئوتتۇرىچە مىقدارى 117 كۈن. ئىلىقا ناھىيىسى جۇڭخۇا خەلق جۇمھۇرىيىتى دىھانچىلىق مىللىي جۇڭخۇا ئىسسىقلىق ناھىيىسىگە قاتنىشىدۇ. شىخاڭ ئىلى قىتى، شىخاڭ ئوقۇق ئاسسى.

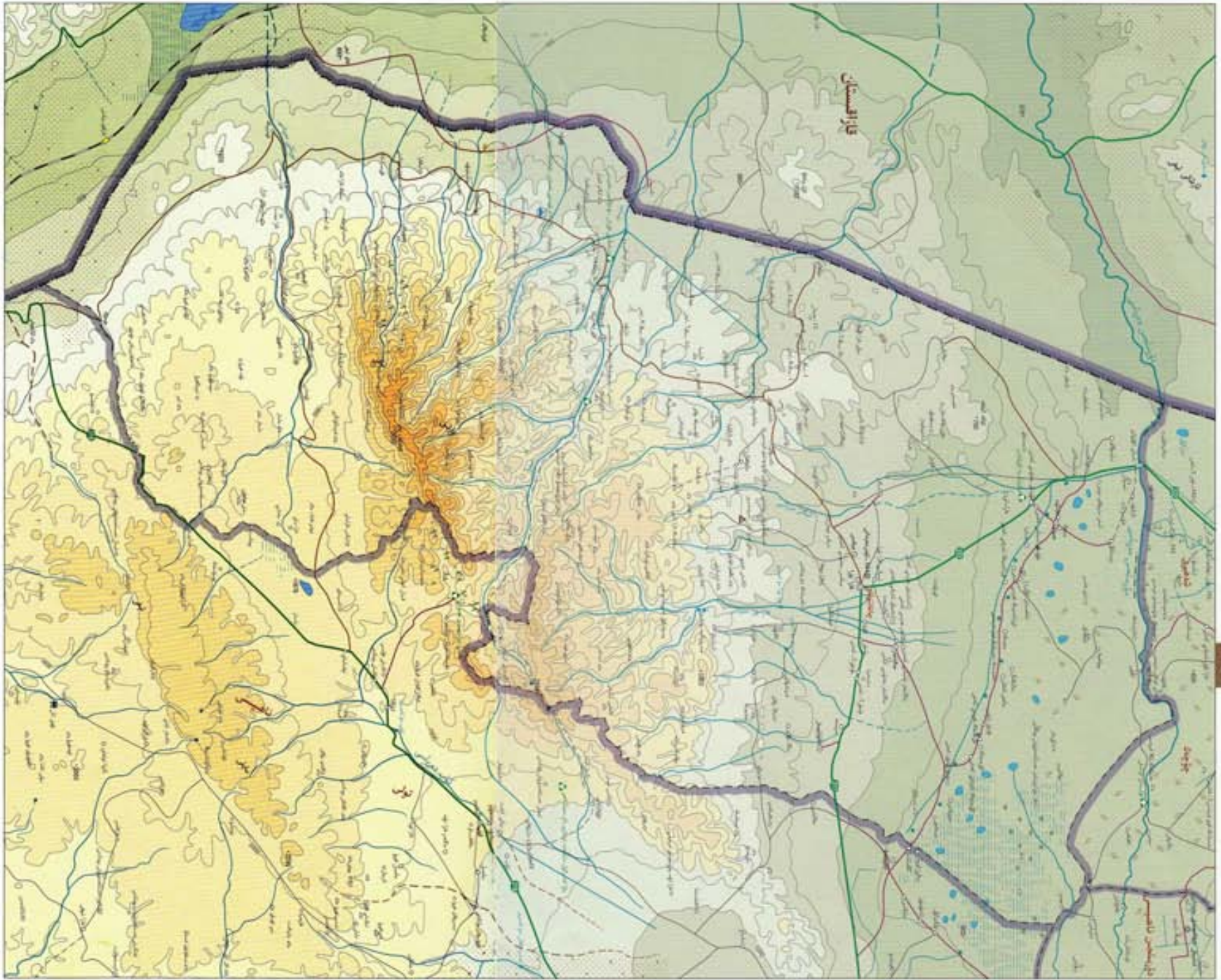
بىز بار، پۈتۈن ناھىيىگە يەر مەيدانى 10121 كۋادرات كىلومېتىر بولۇپ، ئومۇمىي نوپۇسى 150 مىڭ. ئىلىقا ناھىيىسىگە تەرىپى شىمالى تىگىز، تەرىپى جەنۇبى يەنە، تەرىپى تەرىپى قازاق ئاپتونوم رايونىغا تۇتاشقۇن بولۇپ، ئوتتۇرىسى قاتن دەرياسى ۋەسى. ئىلىقا ناھىيىسىدىن قاتن دەرياسى، كۆنەن دەرياسى قاتارلىق ئۇ سىسسىسى بار، باغلاش ۋە رايىسى ئىسسىقلىق قىزىق باغلاشلىرىدىن تۇرۇ، ئايلىق.

ئىلىقا ناھىيىسى شىخاڭ شىمالى قىسىمىدىكى ئوتتۇرا تەڭرىتاغنىڭ تەرىپى بۇلغۇق جەنۇبى تىگىز، شىلى دەرياسىگە بولۇپ ئىسسىق جايلاشقان، تەرىپى شىخاڭ ناھىيىسى، ساپاس ناھىيىسى، جەنۇبى كۆنەن، ئوتتۇرىسى ناھىيىسى بىلەن، تەرىپى ئوتتۇرا ناھىيىسى بىلەن، شىمالى تەرىپى شىخاڭ ناھىيىسى بىلەن تۇتىشىدۇ. ئىلىقا ناھىيىسىگە قاتنىشىدۇ 11 بار.









چاغاتوفاي ناھىيىسى مۇختار

ئوبلاستىنىڭ غەربىي چېتىگە، ئارالغىلىق-دۆربىلىنى ئوبلاستىنىڭ غەربىي جەنۇبى قىسمىغا جايلاشقان. شەرقتە تولى ناھىيىسى بىلەن تۇتىشىدۇ، غەرب ۋە جەنۇبىدا قاراغىستان بىلەن چېگرىلىنىدۇ، شىمالدا چۆچەك ناھىيىسى، دۆربىلىنى ناھىيىسى بىلەن تۇتىشىدۇ. چاغاتوفاي ناھىيىسىنىڭ قارمىقىدا 1 بازار، 5 يېزا بار. پۈتۈن ناھىيىنىڭ يەر مەيدانى 6090 كۋادرات كىلومېتىر، ئومۇمىي نوپۇسى 50 مىڭ.

چاغاتوفاي ناھىيىسىنىڭ شەرقىي جەنۇبى ئېگىز، غەربىي شىمالى پەس بولۇپ، شىمالىي ئىسسىق دۆربىلىنى دەرياسى ئىسسىق ئۆزلەشكەن رايون، ئوتتۇرا ئىسسىق ئۆزلەشكەن رايون، جەنۇبىي ئىسسىق ئۆزلەشكەن رايون، جەنۇبىي ئىسسىق ئۆزلەشكەن رايوندىن ئىبارەت. سۇ بايلىقىدىن ئىسسىق دەرياسى، قاراغىلىق دەرياسى، ئىرىكتى دەرياسى قاتارلىقلار بار. بايلىق مەنبەلەردىن سېلىق، ئازاد، جەمەن، قوڭۇر ئېقىن، سۇمىسۇن، ئىلجان بۇغا، ياغاچ بوشقا، تۇلار قاتارلىقلار بار. ياغاچ دەريا ئۆستۈمۈرلەردىن سۈمبۈك، يۇرتان بۇغا مۇڭغۇز، چاڭگىدا، يەرتۈن، جۈجۈكتۇيا، سۈزۈپ قاتارلىقلار بار. چاغاتوفاي ناھىيىسىدە يەنىمۇ ئىككىنچى دەرىجىلىك ئىسسىق ئۆزلەشكەن رايون بار. چاغاتوفاي ناھىيىسى ئوتتۇرا مۆتىدىل بەلۋاغ قۇرغاق قىشلىقىغا تەۋە، قىش پەسلى سوغۇق ۋە ئۇزۇن، ياز پەسلى ئىسسىق ۋە قىسقا بولىدۇ. يىللىق ئوتتۇرىچە تېمپېراتۇرىسى 6.9℃، يىللىق ئوتتۇرىچە يېغىن مىقدارى 273 مىللىمېتىر، يىللىق ئوتتۇرىچە پارغا ئايلىنىش مىقدارى 1021 مىللىمېتىر، يىللىق ئوتتۇرىچە قىسپ مەزگىلى 158 كۈن.

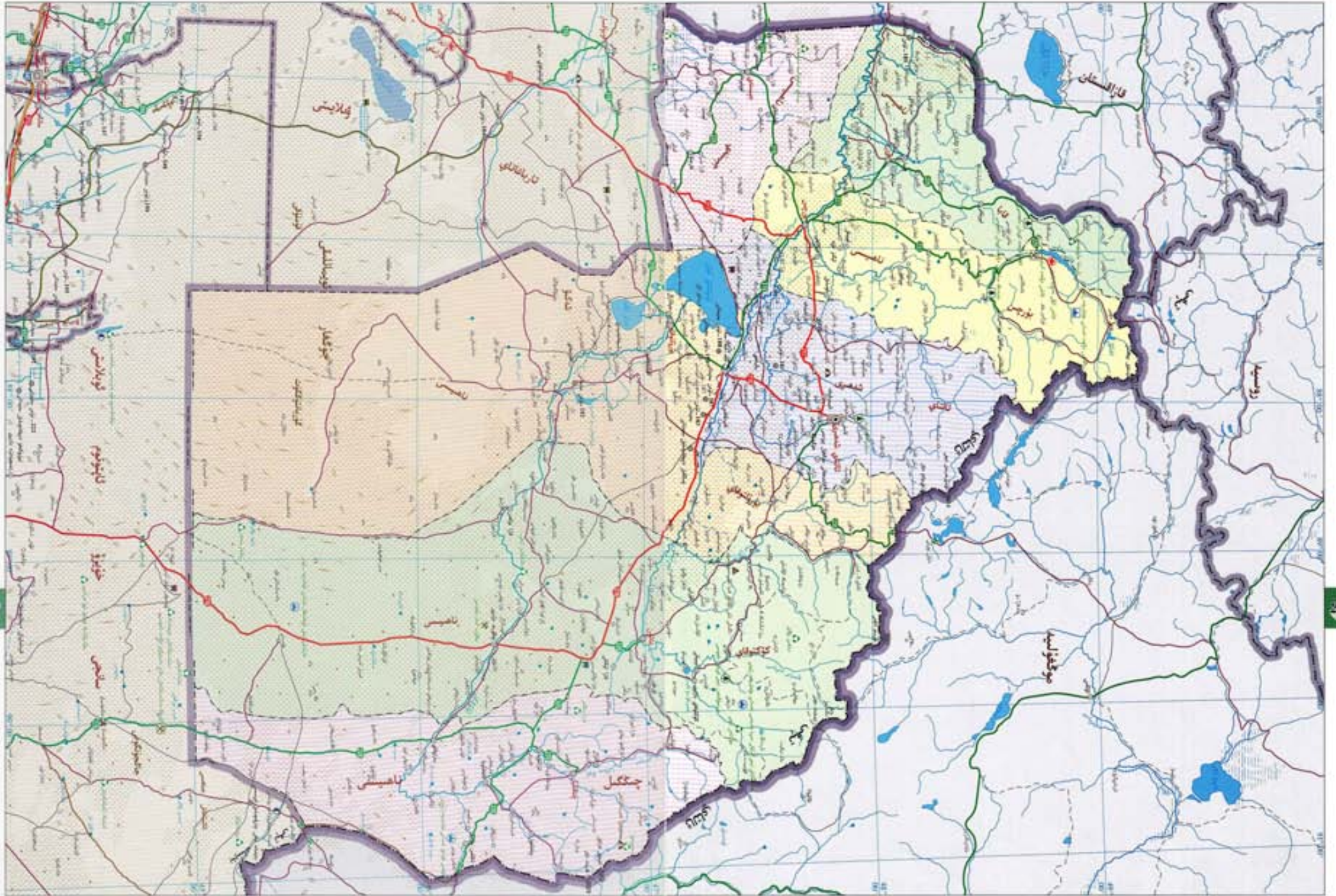
چاغاتوفاي ناھىيىسى ئاسىيا-ياپونىيا 2-چوڭ قۇرۇقلۇقى كۆپرەكىنىڭ ئالتۇن دېلتا بەلۋاغى دەپ تەرىپلىنىدۇ، ئۆلكە يولى 222-نومۇرى ۋە ئۆلكە يولى 317-نومۇرى ناھىيىنى كېسىپ ئۆتىدۇ. چاغاتوفاي ناھىيىسىنىڭ مەشھۇر ئىمارەتلىرىدىن ئىسسىق ئۆزلەشكەن رايون، سۇن ئۆلكىدىن قەبرىستانلىق قەبرىستانلىقى، بارەقۇر قىيا تاش قەبرىستانلىقى قاتارلىقلار بار. مەملىكەت بويىچە بىرىنچى رايون يادام ئەتىشى مۇھاپىزەت رايونى ناھىيە چېگرىسى ئىچىدىكى شىمالىي ئەگرىتەغ تىزمىسى بارلىق ئىسسىق بولۇپ، تەلپىن قاتارلىق ياغاچ بايلىقى نامدا غەلىبە قىلىشقا ئىگە.

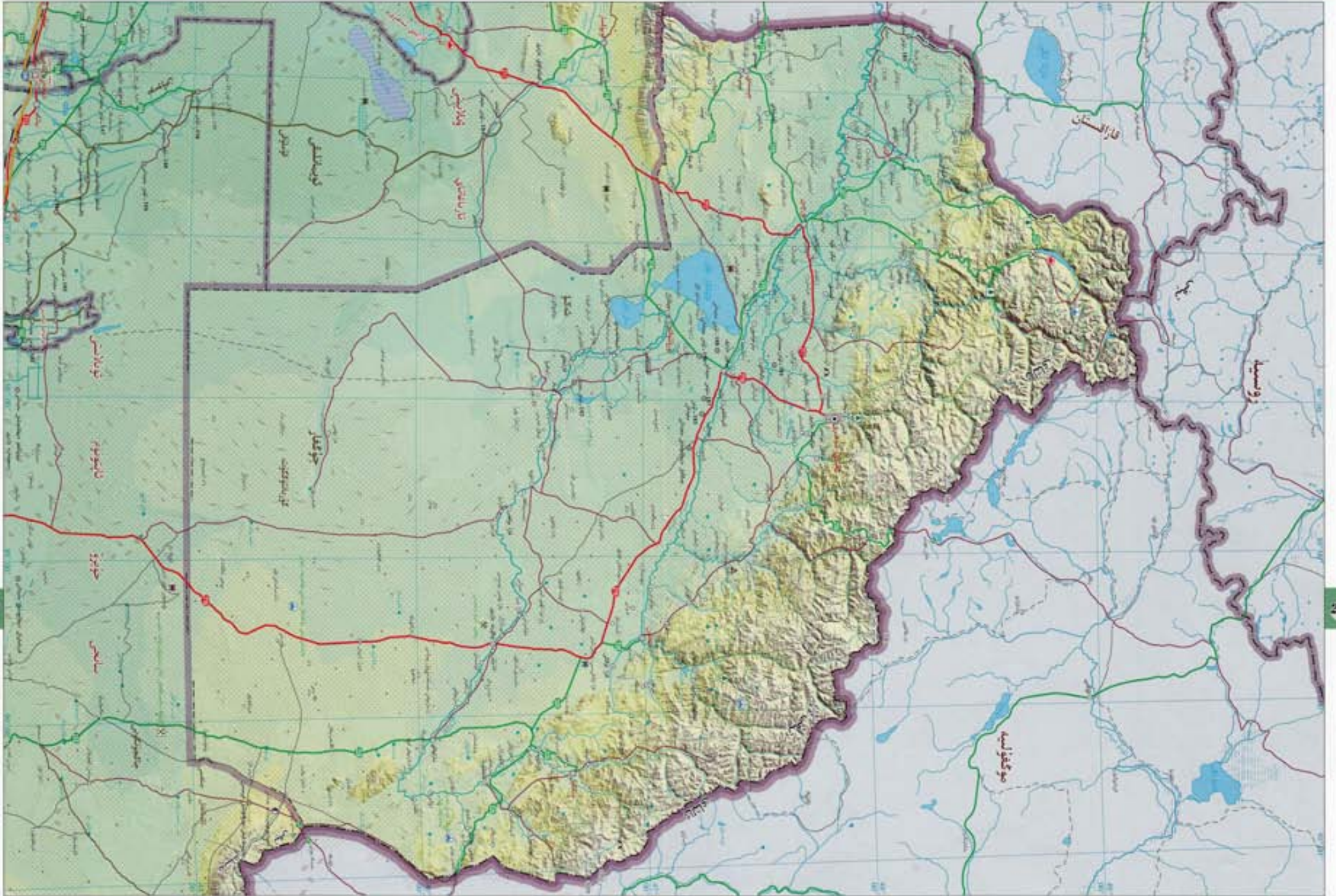










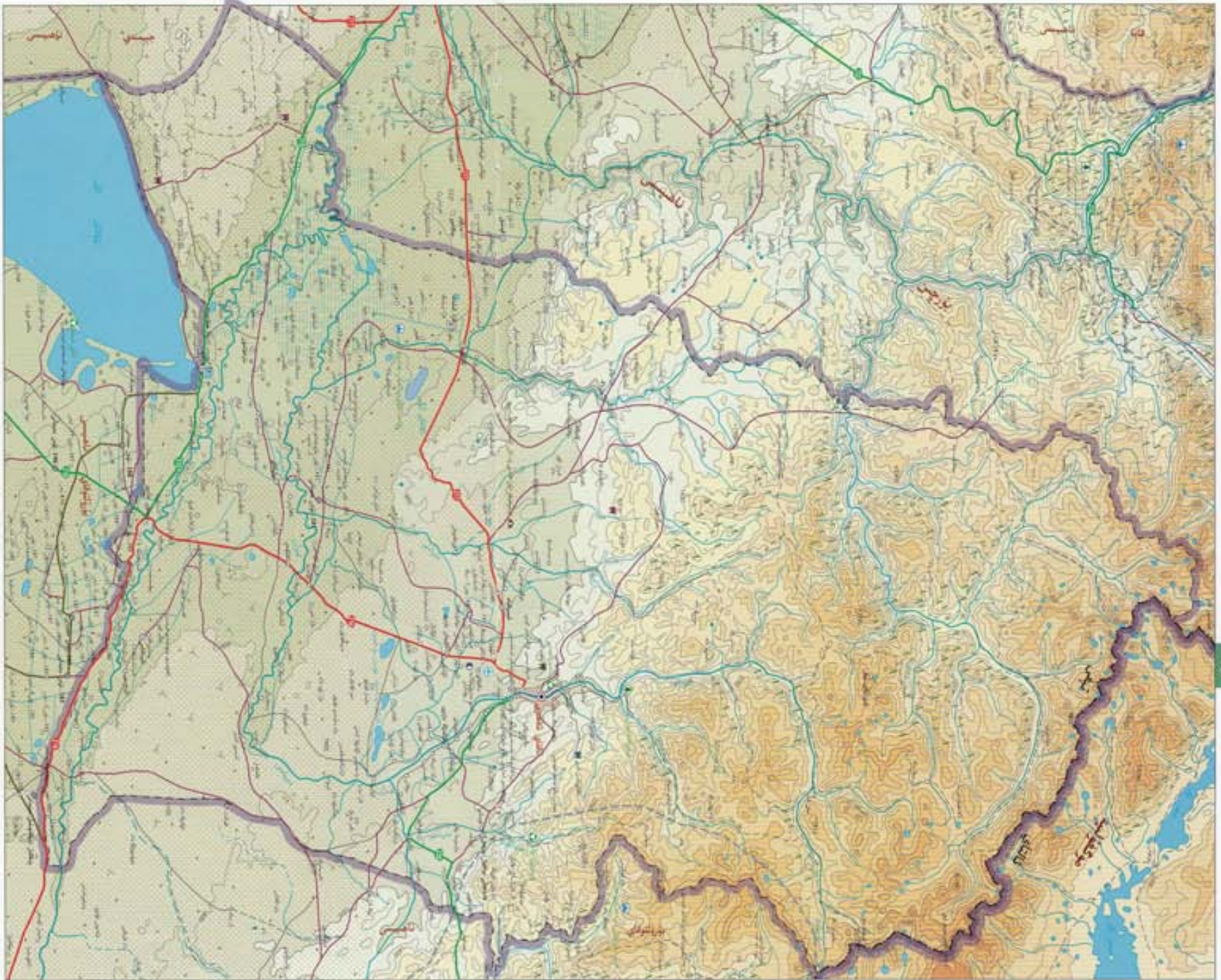


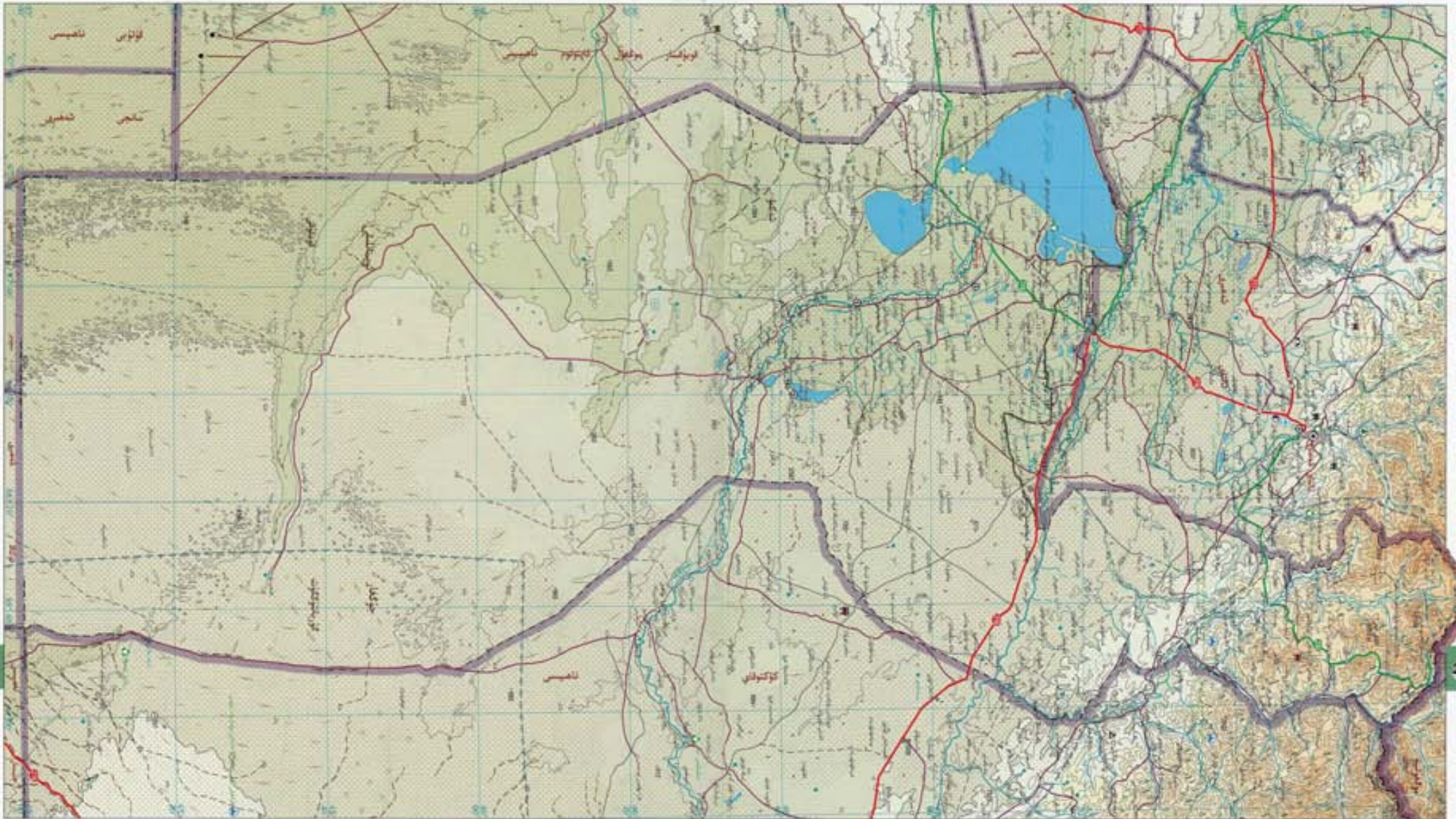
ئالتاي شەھىرى پائىنۇن

شەھىرىيە دەپ ئاتىلىدىغان بولۇپ، ئالتاي تېغىنىڭ جەنۇبىي ئېتىكىگە جايلاشقان. شەھىرىيە جەنۇبىي بۇرۇنلۇق ناھىيىسى بىلەن، غەربىي بۇرۇن ناھىيىسى جەمئىي ناھىيىسى بىلەن تۇتىشىدۇ. شەھىرىيە بولغۇنلۇق بىلەن چىگرىلىنىدۇ. ئالتاي شەھىرىگە 3 كۋادىرات كىلومېتىر، 3 بازار، 3 يېزا بار. ئومۇمىي يەر كۆلىمى 10840 كۋادىرات كىلومېتىر، ئومۇمىي نوپۇسى 220 مىڭ.

ئالتاي شەھىرىنىڭ يەر ئۈزلۈشى تەرىپى ئىسسىق بەلباغ قاراي يەنى بولۇپ، شەھىرىيە ئالتاي تاغلىق رايونى، ئوتتۇرا ئاسىيا تەبىئىي ئورمانلىق جەنۇبىي ئاسىيا ئورمانلىق بەلباغى بىلەن تۇتىشىدۇ. شەھىرىيە بولغۇنلۇق بىلەن چىگرىلىنىدۇ. ئالتاي شەھىرىگە 3 كۋادىرات كىلومېتىر، 3 بازار، 3 يېزا بار. ئومۇمىي يەر كۆلىمى 10840 كۋادىرات كىلومېتىر، ئومۇمىي نوپۇسى 220 مىڭ.

ئالتاي شەھىرى ئالتاي تېغىنىڭ ئالتاي تېغىنىڭ جەنۇبىي ئېتىكىگە جايلاشقان. شەھىرىيە جەنۇبىي بۇرۇنلۇق ناھىيىسى بىلەن، غەربىي بۇرۇن ناھىيىسى جەمئىي ناھىيىسى بىلەن تۇتىشىدۇ. شەھىرىيە بولغۇنلۇق بىلەن چىگرىلىنىدۇ. ئالتاي شەھىرىگە 3 كۋادىرات كىلومېتىر، 3 بازار، 3 يېزا بار. ئومۇمىي يەر كۆلىمى 10840 كۋادىرات كىلومېتىر، ئومۇمىي نوپۇسى 220 مىڭ.





بۇرۇلتوقاي ناھىيىسى جۇڭغار ئويمانلىقىنىڭ شىمالىي چېتىگە، تېرىش دەرياسىنىڭ جەنۇبىي ئېقىسىگە، شىمالىي تەنھەرىكەت قۇرغاق تەنھەرىكىسى بىلەن، تەرىپى ئويمانلىق بولغان ئاۋۇم ناھىيىسى، جەنۇبىي ناھىيىسى بىلەن، شىمالىي تاشقى تەنھەرىكىسى بىلەن تۇتىشىدۇ. تەرىپى شىمالىي بولغانلىقى بىلەن

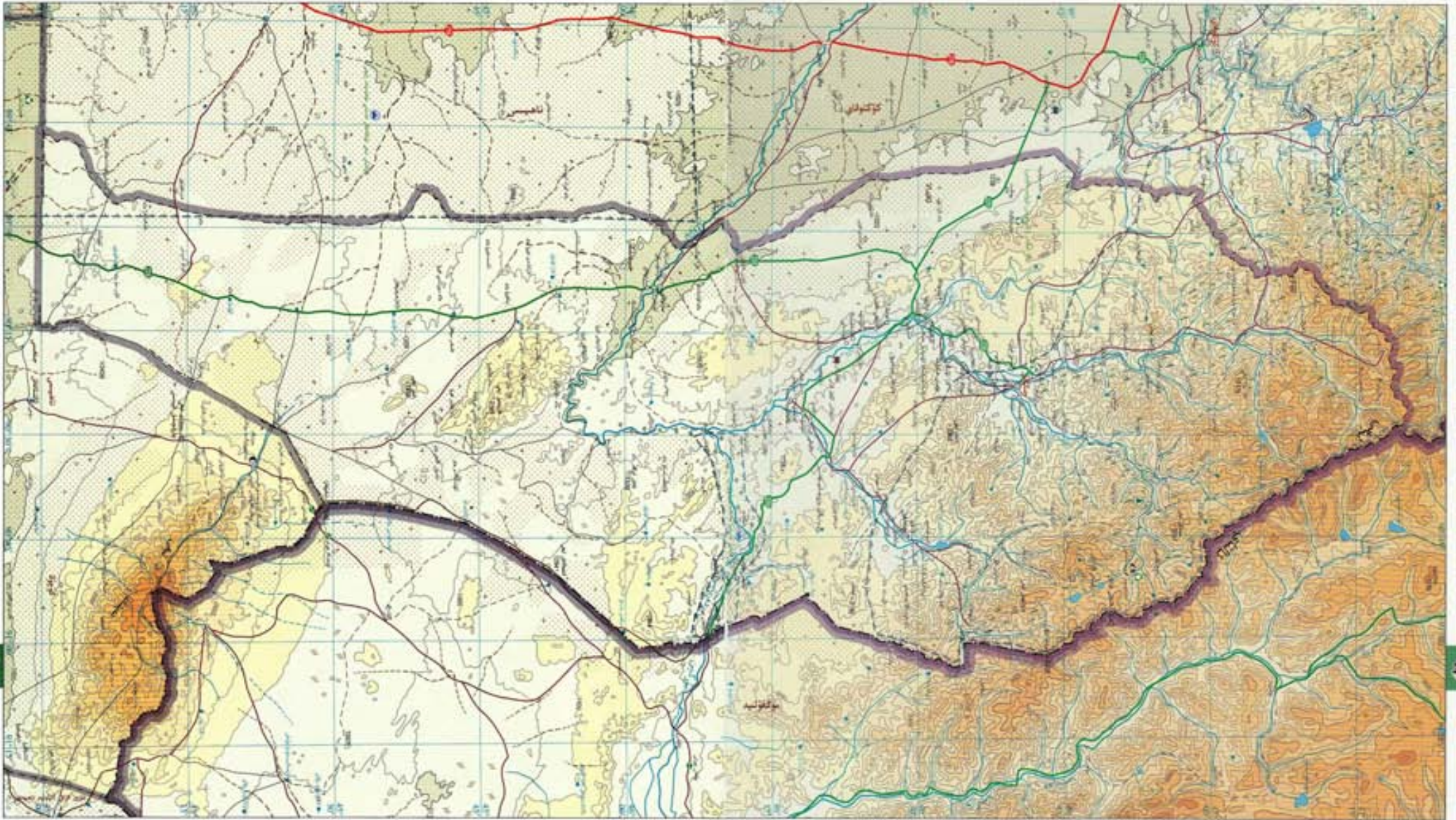
جەنۇبىي تۇتىشىدۇ. بۇرۇلتوقاي ناھىيىسىگە 1 بازار، 5 يېزا بار، ئومۇمىي يەر كۆلىمى 33273 كۋادرات كىلومېتىر، نوپۇسى بولسا 70 مىڭ. بۇرۇلتوقاي ناھىيىسىنىڭ يەر تۈزۈلۈشى شىمالدىن جەنۇبقا قىيپاش بولۇپ، شىمالىي قىسىم تاشقى تاشقى رايون، ئوتتۇرا قىسىم ئېگىز ئېگىزلىكتىكى، جەنۇبىي قىسىم كۆپ قەۋەتلىك قۇملۇق. مۇنبەتتىن ئېرىش دەرياسى، ئۆلۈك دەرياسىدىن ئىبارەت ئىككى

جولغا سۇ سىستېمىسى ۋە ئۆلۈك دەرياسى بولۇپ، بۇرۇلتوقاي سۇ ئاسىرى قاتارلىقلار بار. باغچىلار ۋە زىسى ئېقىنلانغان قېزىلما بايلىقلىرىدىن تېرىق تاش، يۇلتۇز، قاشتېشى، مىس، تۆمۈر، مەڭگەن، سېۋىيىسى، نىمەت قاتارلىقلار بار. بۇلىق بايلىقلاردىن بۇلا تېشى، ئاقىل بۇلا، يىلپىز، قەدۇز قاتارلىقلار بار. بۇلا دەريا ئېقىملىرىدىن بۇياقنىڭ، قاشبېر، سۇزۇپ، سۈمگۈن قاتارلىقلار بار. بۇرۇلتوقاي ناھىيىسى مۆتىدىل بەلۋاغ ئۇرۇق ئىقلىم

رولىغا كىرىدىغان بولۇپ، يىللىق ئوتتۇرىچە تېمپېراتۇرىسى 4.2℃، يىللىق ئوتتۇرىچە ھۆل-يېغىن مىقدارى 121.9 مىللىمېتىر، يىللىق ئوتتۇرىچە پارغا ئايلىنىش مىقدارى 1820.1 مىللىمېتىر، يىللىق ئوتتۇرىچە قىزىق مەزگىلى 152 كۈن. بۇرۇلتوقاي ناھىيىسىنىڭ ئاتىشى قۇملۇقى بولۇپ، دۆڭەت يولى 216، ئىسسىق ناھىيىسى شەرقىدىن غەربكە قاراپ كېسىپ ئۆتىدۇ ھەمدە ئۆلكە يولى 318، ئىسسىق

بىلەن كىرىپ تەكلىماكان كېسىدۇ. ناھىيە تەبىئىيەتتىكى قىزىق تەبىئىي دۆڭەت 1-دەرىجىلىك بولۇپ، مۇنبەت ناھىيىسى بىلەن بىرلىكتە ناھىيىسىنىڭ داڭلىق مەنزىرىلىك جايلىرى كۆپ بولۇپ، ئۆلۈك دەرياسى، تاشقى قىزىق، خاتىر باغچىسى، كېسەك چىقىرىش، تاشقى جولا چىقىرىش، ئارتان تەبىئىي مۇھاپىزەت رايونى قاتارلىقلار بار. ئارتاندا جولا، كىچىك

بۇلارنىڭ 17 سى بولۇپ، ئۆلكە ئىچىدە ئارتاندا كۆپىنچە، نىمەن داڭلىق ئارتاندا ئوت ئارتاندا، قىزىق ئارتاندا، سۇت ئارتاندا، سۇق ئارتاندا قاتارلىقلار بار. ئۆلكە ئىچىدە ئۆلۈك دەرياسى ئارتاندا ناھايات كۆپ، بىخ توت ئارتاندا سۇيى قىزىق، قىزىق ئارتاندا سۇدەي قەندەك قىزىق، سۇت ئارتاندا سۇدەي بۇتەك، سۇق ئارتاندا سۇ ئىسسىق ناھىيىسى ئىچىدە تۇرىدۇ.



295

294

كەنتىزلىق ھايات ھېسابلىنىدىغان قۇندۇز بۇلغۇن دەرياسى ۋادىسىدا مائىلاناتقان بولۇپ، بۇ مەھلىكەت بويىچە بىر دەرىجىدە قۇندۇز تىنچىنى مۇھاپىزەت رايونى ھېسابلىنىدۇ. مەھلىكەتتە بەزى تەۋرىش ئۇرۇمىغا بىخۇشى، بۇتۇنكىلىق ئىچى ۋە سەلۋىخەنچىرى قەدىمىي نەرسىنى تاشلىغى، بۇقا ئاتى قاتارلىق تىنچىنى ۋە تاشپۇتۇنلۇكىلىك خەنزۇ تۇتقۇنلىرى كىشىنى مەھبۇس قىلىدۇ.

مۇقۇمىيە بىلەن بولغان سودا تالاقىنى قىلات باھۇۋۇتتىكى مۇھىم يول ھېسابلىنىدۇ. چىڭگىل ناھىيىسىنىڭ تاغلىرى ئېتىلى، سۇيىرى سۇيۇك بولۇپ، خەنزۇچىسى كىشىنى سۆيۈندۈرىدۇ. دەريا ۋادىسى بۇلغۇن ئاق قىيىنلار بىلەن قاپلانغان بولۇپ، قەدىمىي قارغايلىرى پەنەككە ئاقلانغان. ئېگىز تاغ پەللىسىگە ئوت، چۆشەرى بۇلغۇن، ھاۋاسى ساپ بولۇپ، تىنچىنى كۆزۈل يازلىق ساياھەت جايى ھېسابلىنىدۇ. دۇنيا بويىچە

ئىبېرئۇرسى (C) 0.7°، يىللىق ئوتتۇرىچە ھۆل-يېغىن مىقدارى 170.6 مىللىمېتىر، يىللىق ئوتتۇرىچە پارغا ئايلىنىش مىقدارى 1397.3 مىللىمېتىر، يىللىق ئوتتۇرىچە قىروسىز مەزگىلى 83 كۈن. چىڭگىل ناھىيىسىگە تاشپۇتۇنلىرى ھەر تەرەپكە تۇتقان بولۇپ، ئۆلكە بۇنىڭدا 228، 320، ئىسپىرى ناھىيىسى كېسىپ ئۆتىدۇ، ناھىيە ئۈستىدىكى تاشقىن دۆڭەت ۱-دەرىجىلىك يورنى

ئىتى، يىلان قاترىغى ئاتى قاتارلىقلار بار. ياۋايى ھايۋانلاردىن قۇندۇز، قارا بۇلغۇن، ئاجال بۇقا، قوڭۇر ئېيىق، يىلپىز قاتارلىقلار بار. ياۋا دورا ئۆسۈملۈكلىرىدىن تاغ ئاملىسى، چاكاندا، جۇپۇكۇيا، قانتېپەر، سۇزۇپ، كەنرە، قۇرتۇت، ئىنجۇدان قاتارلىقلار بار. چىڭگىل ناھىيىسى تىنچىنى مۇقۇمىيە بۇلغۇن قۇرۇقلۇق ئىپتىدائىي سۈنۈق قۇرۇق ئاقسىم رايونىغا كىرىدىغان بولۇپ، يىللىق ئوتتۇرىچە

چىڭگىل ناھىيىسىگە تەرىقى ئىككىر، دەرياسى جەنۇبى يەنى بولۇپ، شىمالى قىسمى ئالتاي تاغ رايونى، ئوتتۇرا قىسمى تاغ ئارىسى ئېقىملىقى، جەنۇبى قىسمى ئىدىرلىق ۋە چۆللۈك، شۇ يايلىقىدىن چوڭ چىڭگىل دەرياسى، كىچىك چىڭگىل دەرياسى، بۇلغۇن دەرياسى، ئۆتۈڭكۆز دەرياسى قاتارلىق سۇ مەنبەلىرى بار. يايغالدىن ۋە زامىنى ئىنقىلاپ قىلىشما باھۇۋۇتلىرىدىن ئالتۇن، كۈمۈش، مىس، تۇنۇر، سىنك، چىرىمتال، ئىشى

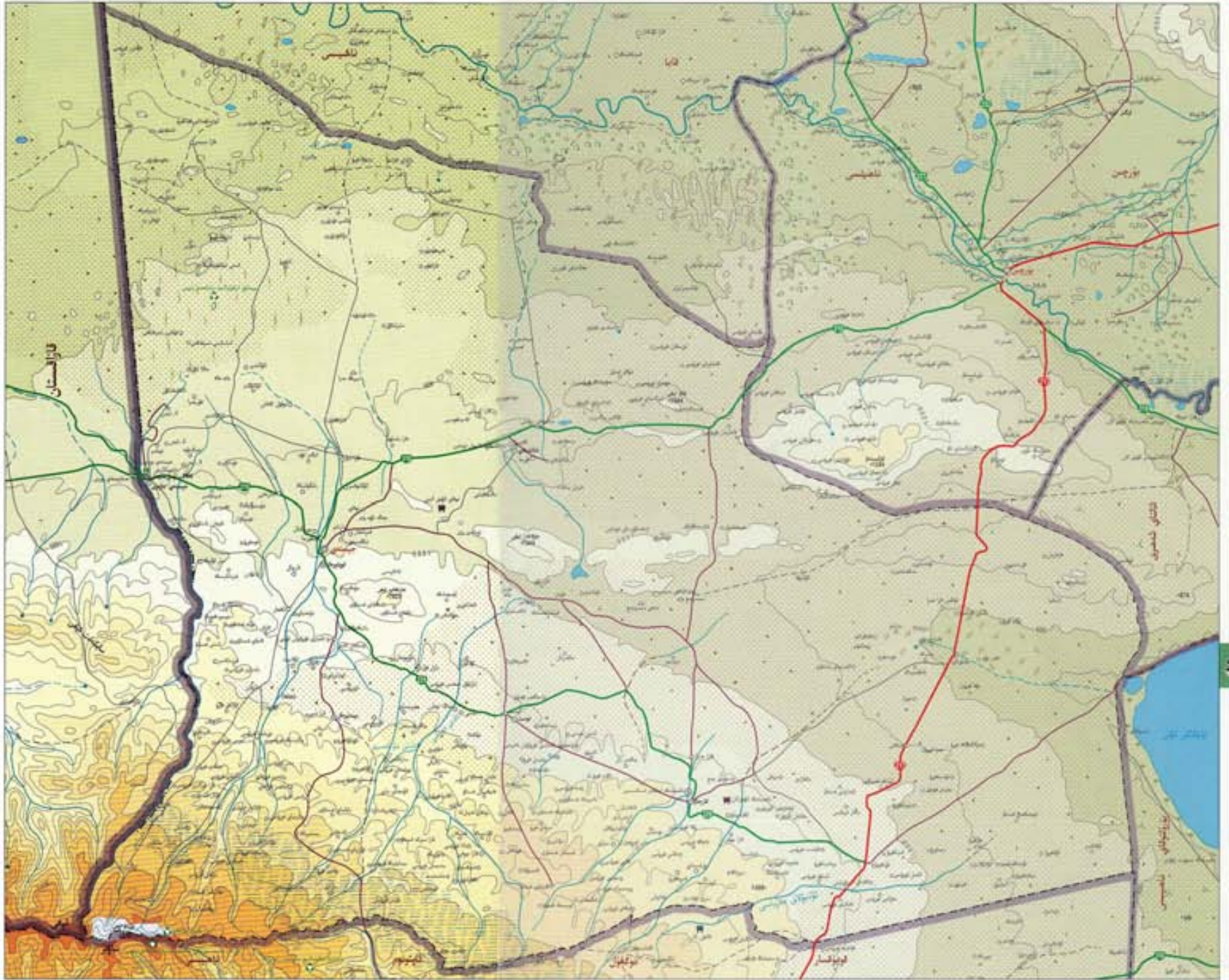
چىڭگىل ناھىيىسى ئالتاي تىنچىلىك تەرىقى جەنۇبى ئىككىگە، مۇڭغۇل ئېيىلىقىنىڭ تەرىقى شىمالى چىڭگىل جەنۇبى مۇقۇمىيە بىلەن چېگرىلىنىدۇ، جەنۇبى كۆپۈلە ناھىيىسى بىلەن، غەربى كۆكتوقاي ناھىيىسى بىلەن تۇتىشىدۇ. چىڭگىل ناھىيىسىگە 2 بازار، 5 يېزا قارايدۇ، نوپۇسى بەر كۆپىسى 15722 كۇۋادىرات كىلومېتىر، نوپۇسى نوپۇسى 50 مىڭ.

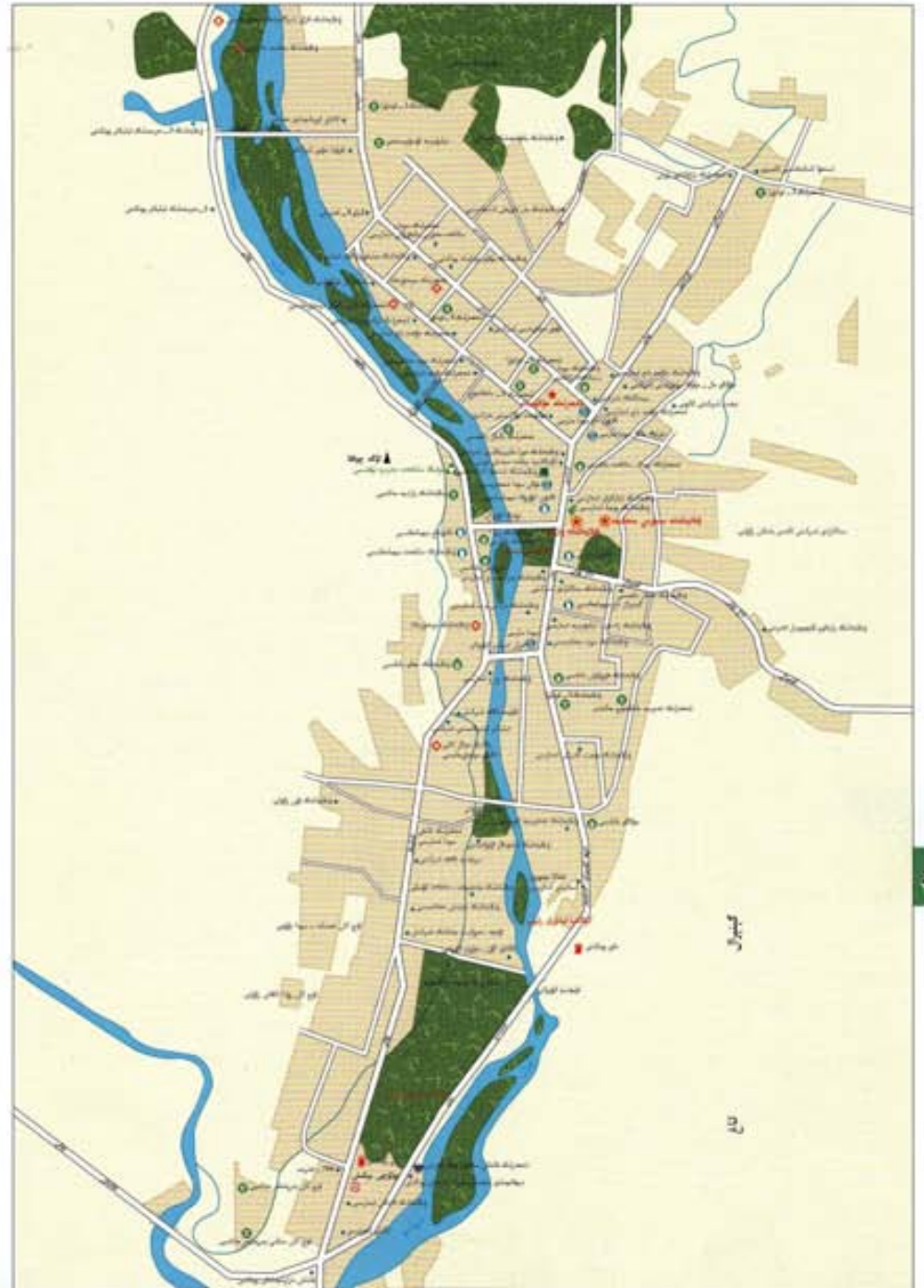


جېمىنەي ناھىيىسى جۇغلار


توپلانغان شىمالى چىنگە، ساۋۇز تېغىغا شىمالى ئېتىكىگە، تېرىشى دەرياسىغا جەنۇبى قىرغىقىغا جايلاشقان. شەرقى ئالتاي تەغىرى، بۇيۇنئوۋان ناھىيىسى بىلەن، جەنۇب قۇبۇلار موڭغۇل ئاپتونوم ناھىيىسى بىلەن، شىمالى بۇرۇن ناھىيىسى، قارا ناھىيىسى بىلەن تۇتىشىدۇ. غەربى قاراقىستان بىلەن چېگرىلىنىدۇ. جېمىنەي ناھىيىسىگە 2 بازار، 5 يېزا بارلىقى، ئومۇمىي يەر كۆلىمى 7181 كۋادرات كىلومېتىر. ئومۇمىي نوپۇسى 40 مىڭ. جېمىنەي ناھىيىسى جەنۇبىدىن شىمالغا قىسقىن بولۇپ، جەنۇبى قىسمى ساۋۇز تەغىرى، ئوتتۇرا قىسمى كەلكۈن تەغىرى، شىمالى ئۈزلۈكسىز، غەربى شىمالى قىسمى قۇملۇق، شۇ بىلەن بىرلىشىپ ئالتاي دەرياسى، ئۇنىۋېرسال دەرياسى، ئۆلكىن ئولادت دەرياسى قاتارلىقلار بار. قىزىلچا بايلىقلىرىدىن كۆمۈر، ئالتۇن، مىس، تەبىئىي گاز، تۇز، ئاشۇن، تاش ئورمان، قۇم تاش قاتارلىقلار بار. بۇلارنىڭ ئىچىدە ئالتۇن، تاش ئورمان، قۇم تاش، سۈلگۈن، سۈزۈك، شاقۇل، قارا بۆتۈك، چۈچۈكبۇيا، سۈلگۈن، سۈزۈك، شاقۇل، قارا بۆتۈك، چۈچۈكبۇيا قاتارلىقلار بار. جېمىنەي ناھىيىسى شىمالى مۆتىدىل بەلۋاغ قۇرۇقلۇق ئىقلىمىدىكى سۈيۈك قۇرۇقلۇق ئىقلىمى رايونىغا كىرىدۇ. يىللىق ئوتتۇرىچە تېمپېراتۇرىسى 4.2℃، يىللىق ئوتتۇرىچە ھۆل-يېغىن مىقدارى 202.8 مىللىمېتىر، يىللىق ئوتتۇرىچە پارغا ئايلىنىش مىقدارى 2140.4 مىللىمېتىر، يىللىق ئوتتۇرىچە قىروسىز مەزگىلى 150 كۈن.

جېمىنەي ناھىيىسىدە تەبىئىي بايلىقلىرىنىڭ ئىلمىسى قىلىنىدىغان بولۇپ، ئۆلكە يولى 229، 319 لىنىيىلىرى ئايرىم-ئايرىم ھالدا دۆلەت يولى 217 لىنىيىسى بىلەن تۇتىشىدۇ. ناھىيە ئاۋىيىسىدىكى جېمىنەي دۆلەت 1-دەرىجىلىك يولى قاراقىستان بىلەن بولغان سودا ئالاقىسى قانات يايدۇرۇشتىكى مۇھىم يول ھېسابلىنىدۇ. جېمىنەي ناھىيىسىگە قەدەرسى كۆپلۈك، ئوتلاق مەدەنىيەت يادىكارلىقلىرى كۆپ بولۇپ، دۆلەت يورت بۇيۇقى، چىگرا دەريا، چىگرا كۆلى، چىگرا تاش ئالاقىسىدىكى ساياھەت تۈرى ئالاقىسى، يېشىل ئېكولوگىيە ساياھەت رايونى، مۇزىق مۇزىقى ساياھەت رايونى ۋە بەدەن مۇسابىقىسى يېزا قىلىنىدۇ.





ئاپتونوم رايونغا بىۋاسىتە قاراشلىق
ناھىيە دەرىجىلىك مەمۇرىي رايونلار



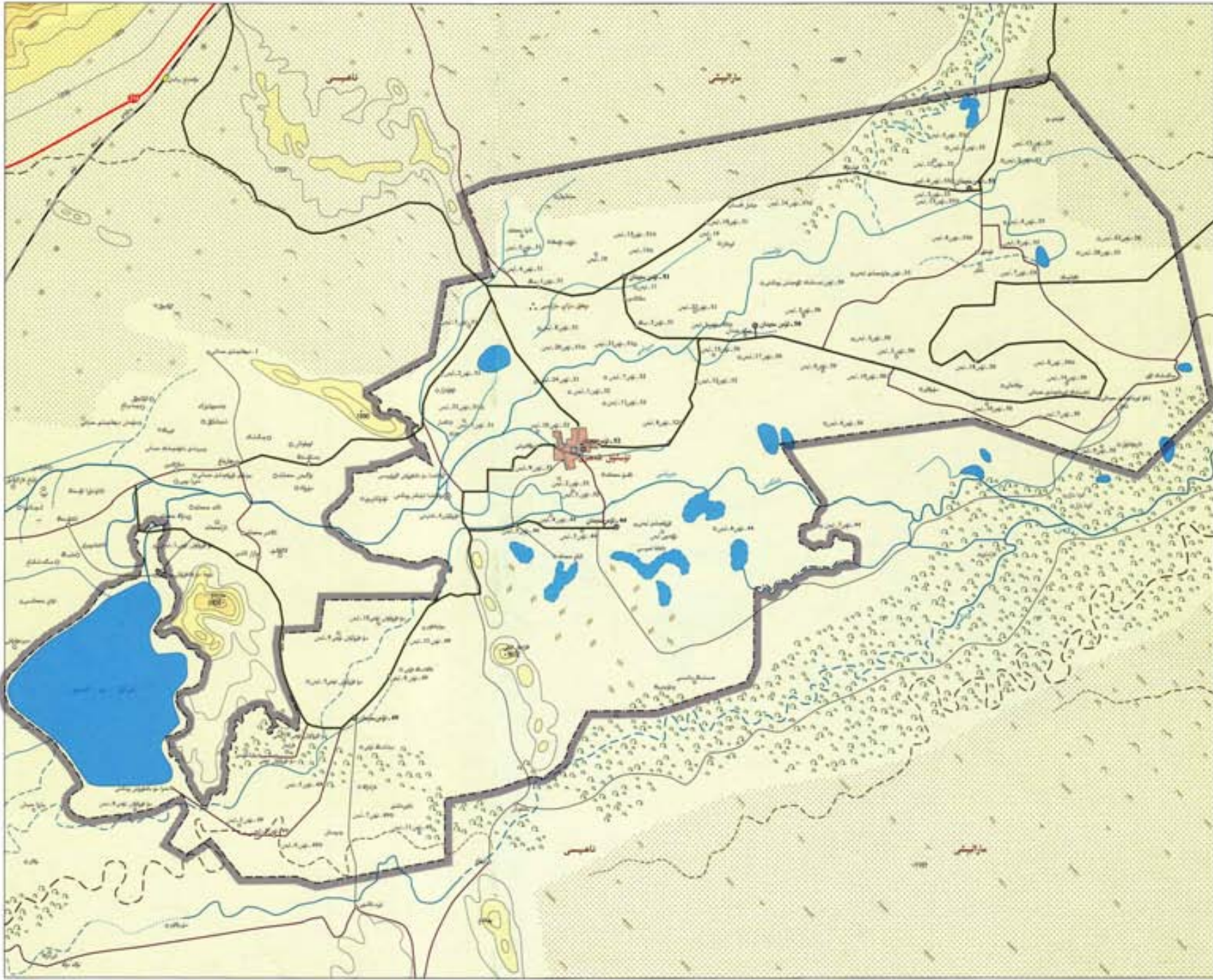


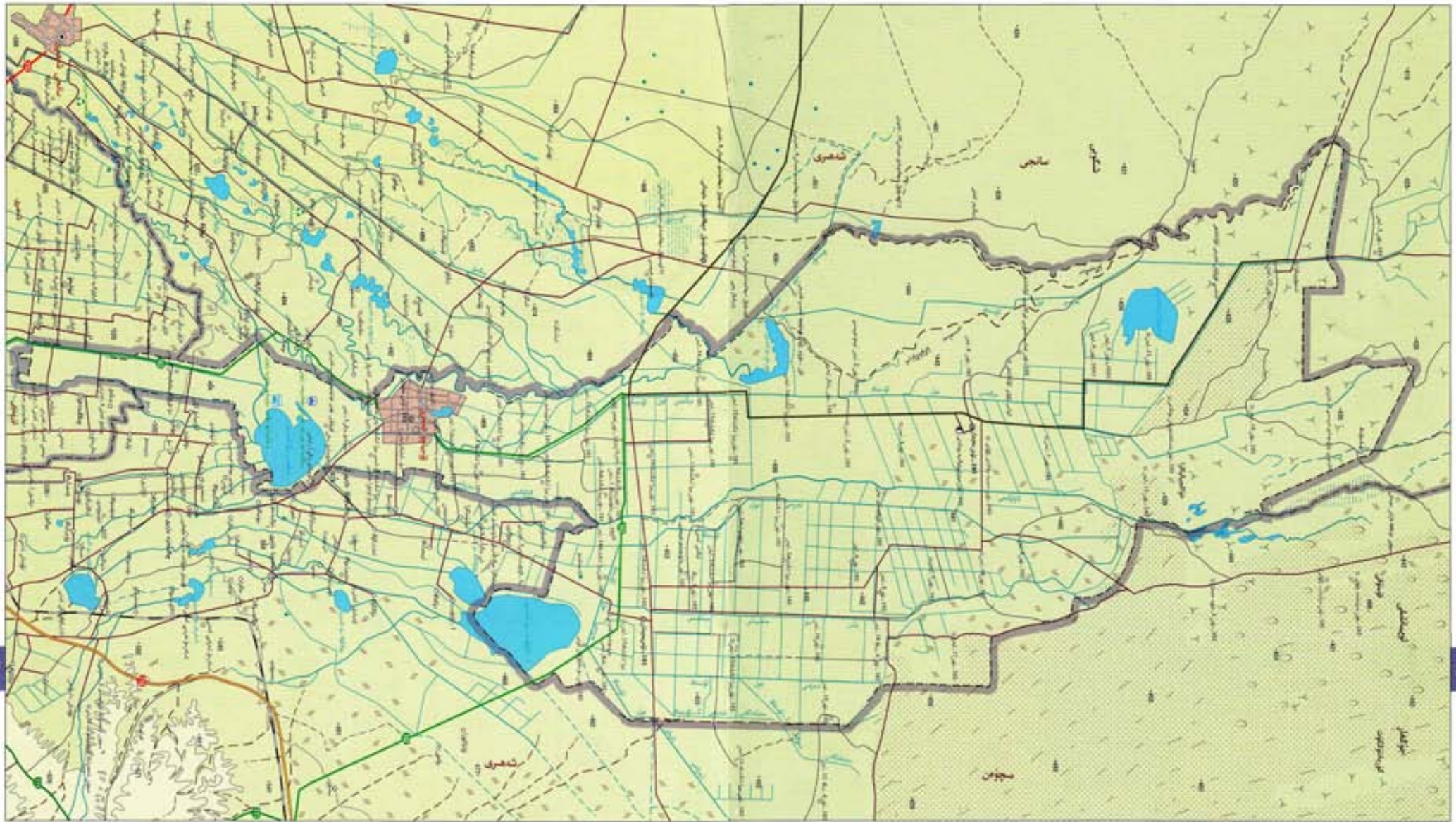
تۆمۈشۈق شەھىرى نامى

تۆمۈشۈق شەھىرى نامى ئىپتىدائىي دەۋردىن بۇيان ئىشلىتىلىپ كەلمەكتە. ۱۹۱۴-يىلى تۇنجى قېتىملىق ئىسپات قىلىنغان ئاپتونوم رايونغا بىۋاسىتە قاراشلىق ناھىيە دەرىجىلىك مەمۇرىي رايونلار قانۇنىدا 44، 49، 50، 51، 52، 53-نۆمۈرلۈك مەھەلە سايىمات، قۇمۇشۇق كۆلىمى، شۇنچىلۇق مۇنەۋۋىر ئۆزى، ئۆزۈمبەك مەھەلە، يۇلتۇز سېۋىت رۇۋى ۋە ئىلىك شېرىگىچە شىركىتى بار. يۇلتۇز شەھىرىگە يەر مەيدانى 1914 كۋادرات كىلومېتىر بولۇپ، ئومۇمىي نوپۇسى 110 مىڭ.

تۆمۈشۈق شەھىرىنىڭ يەر تۈزۈلۈشى تەبىئىي شەكىلدىن ئىبارەت مەنزىلە قاراپ قىيىن بولۇپ، ئاساسلىق يەر شەكلى تۈزلەڭلىك، ئۈمۈ پارچىلىرىدىن ئىبارەت. مۇ بايلىقىدىن ئىبارەت دەرياسى، كۆلگەن دەرياسى مەھەلە تەبىئىي شەكىلدىكى ئەڭ چوڭ تۈزلەڭلىك مۇ ئاسىرى ئورمان مۇ ئاسىرى قاپلىقلار بار. ئىسپات بايلىقىدىن مەزمۇن تاش، ھاك تاش قاپلىقلار بار. ياۋا دورا ئۆسۈملۈكلىرىدىن چۈچۈكبۇيا، چاڭشا، ئۆسۈم كەندىرى، سۇزۇپ، يۇيا قاپلىقلار بار. تۆمۈشۈق شەھىرى مۇنداق يۇلتۇز رىيادە قۇرۇق چىق قىلىمدا تەۋە كۆپ چۈشۈش ۋەسى كۆپ. كېچە-كۈندۈزىگە ئىسپاتقا يەرى چوڭ، يىللىق ئوتتۇرىچە ئىسپاتقا يەرى 11.6℃، يىللىق ئوتتۇرىچە يېغىن مىقدارى 38.3 مىللىمېتىر، يىللىق ئوتتۇرىچە پارغا ئايلىنىش مىقدارى 2030.8 مىللىمېتىر، يىللىق ئوتتۇرىچە قىسسىز مەزگىلى 225 كۈن.

تۆمۈشۈق شەھىرىنىڭ ئاساسىي قۇرۇلۇش، مۇئەسسەسە ئىشلىرى 314 مىللىيېتى، مەھەلە شەكلى تۈزۈلۈشى ناھايىتى يېقىن. يۇلتۇز ئاشۇيۇ ۋە تۆمۈشۈق-ماربىتى ئاشۇيۇ قۇرۇلۇش ئۈستىدە تۇرۇۋاتىدۇ. تۆمۈشۈق شەھىرى شەرقىي يىلدىن دەرياسىگە مەدەنىيەت ئاقشۇتۇش كۆپى ۋە دولان مەدەنىيەتلىك بايلىق كەلگەن ماكان، ئىپتىدائىي ئورمانلىق مەنزىرىسى، تەكلىپكەن تۆمۈشۈق مەنزىرىسى مەھەلە ئىپتىدائىي يىللىق باغ-ھۆججەتلىرى، ئوقۇش مازاي خارابىسى قاپلىقلار بار.





107

106

بايقالغان ۋە زاپىسى ئىشغاللانغان قېزىلما بايلىقلىرىدىن كۆمۈر، نېفىت، تەبىئىي گاز قاتارلىقلار بار. ۋۇجياچۈ مەيدىن بايلىق بايلىقى بىر قانچە قۇرۇقلۇق تەبىئىي گاز بايلىقى، قانداق شەرتلىك بايلىق ئۈچۈن ئۈنۈمى ئۆزگىرىدىغان بايلىق. ۋۇجياچۈ مەيدىن بايلىقىنىڭ ئومۇمىي زاپىسى 135 مىللىيارد مېتىر كۇب، ئۆز ئىچىگە 102 مىلىيون مېتىر كۇب ئۆزگىرىدىغان بايلىقنىمۇ ئۆز ئىچىگە ئالىدۇ. ۋۇجياچۈ مەيدىن بايلىقىنىڭ ئومۇمىي زاپىسى 2263 مىللىيارد مېتىر كۇب، ئۆز ئىچىگە 102 مىلىيون مېتىر كۇب ئۆزگىرىدىغان بايلىقنىمۇ ئۆز ئىچىگە ئالىدۇ. ۋۇجياچۈ مەيدىن بايلىقىنىڭ ئومۇمىي زاپىسى 2263 مىللىيارد مېتىر كۇب، ئۆز ئىچىگە 102 مىلىيون مېتىر كۇب ئۆزگىرىدىغان بايلىقنىمۇ ئۆز ئىچىگە ئالىدۇ.

ۋۇجياچۈ شەھىرى تەبىئىي بايلىقلىرىنىڭ يەر تۈزۈلۈشى تەكشى، جەنۇبىي ئېگىز، شىمالى پەس، سۇ ئېقىن، قۇياش نۇرى، ئىسسىق بايلىقى مول، دېھقانچىلىق ۋە چارۋىچىلىقنى ئۆز ئىچىگە ئالىدۇ. ۋۇجياچۈ شەھىرىنىڭ ئومۇمىي يەر مەيدانى 710 كۋادرات كىلومېتىر بولۇپ، ئومۇمىي نوپۇسى 90 مىڭ. ۋۇجياچۈ شەھىرى تەبىئىي بايلىقلىرىنىڭ يەر تۈزۈلۈشى تەكشى، جەنۇبىي ئېگىز، شىمالى پەس، سۇ ئېقىن، قۇياش نۇرى، ئىسسىق بايلىقى مول، دېھقانچىلىق ۋە چارۋىچىلىقنى ئۆز ئىچىگە ئالىدۇ. ۋۇجياچۈ شەھىرىنىڭ ئومۇمىي يەر مەيدانى 710 كۋادرات كىلومېتىر بولۇپ، ئومۇمىي نوپۇسى 90 مىڭ.



1: 175 000