


ئابلېم قىيۇم

تۇرپان ئاسارەتقىلىرى

شىنجاڭ خەلق نەشرىياتى

تۇرپان ئاسارەتقىلىرى


شىنجاڭ خەلق نەشرىياتى




ISBN 7-228-03960-2


K·410 (民文) 定价: 15.00 元

ISBN 7-228-03960-2




9 787228 039609 >







سۇ بېشى قەدىمكى تۇرالغۇ خارابىسى




ئالغۇيدىكى قەدىمكى تاش قەبرىلەر




يارغول قەدىمكى قەبرە رايونى



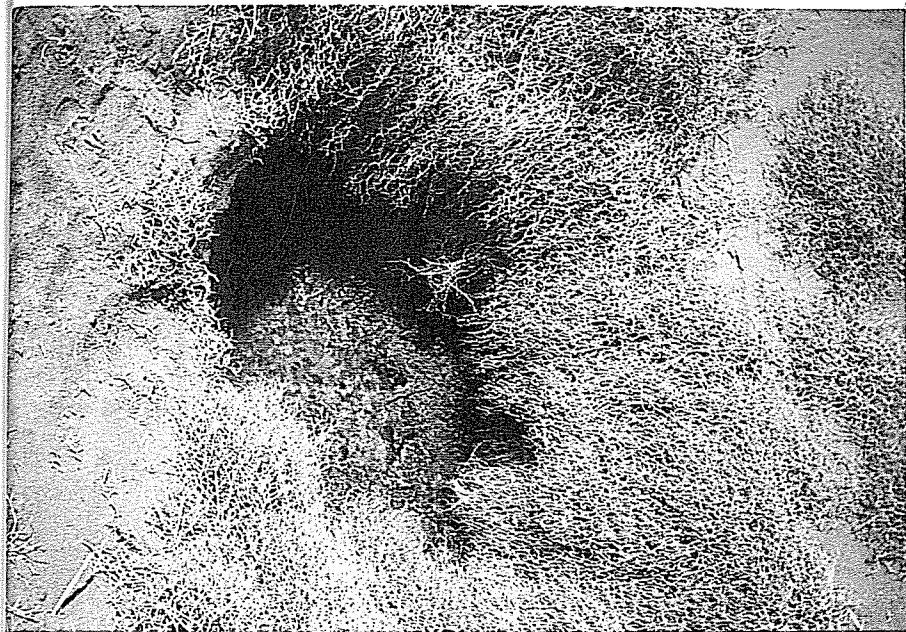
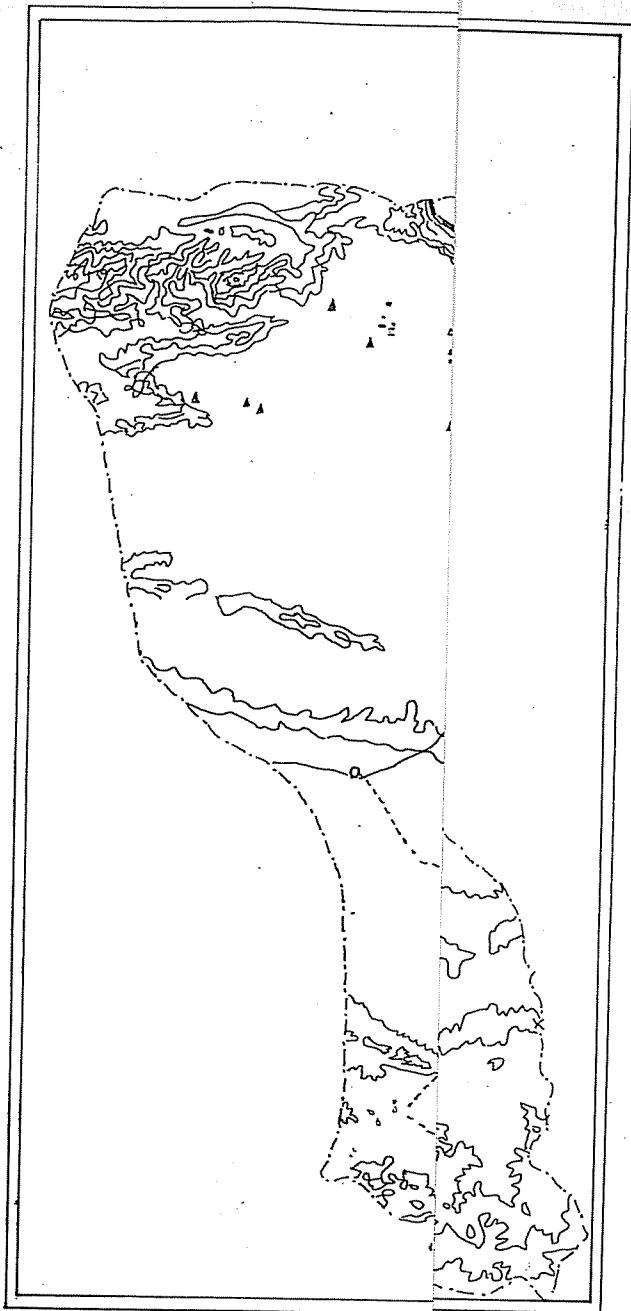
مىڭ ئۆي تام رەسىملىرى



تاشقا چېكىلگەن قەدىمكى ئۇيغۇر يېزىقى



چېگىلىك تام قەدىمكى ئىبادەتخانا خارابىسى



لاچۇق قەدىمكى كارىز خارابىسى



ئويمانئۇر ئوت تۇرى خارابىسى

ئاپتور ھەققىدە

ئابلىم قېيۇم 1980 - يىلى بېيجىڭ داشۆسىنىڭ ئارخىئولوگىيە كەسپىنى پۈتتۈرگەن . شۇ يىلى 3 - ئايدا تۇرپان ۋىلايەتلىك مەدەنىيەت يادىكارلىقلىرىنى باشقۇرۇش ئورنىغا تەخسىم قىلىنغان . 1986 - يىلى ، ئۇ خىزمەت ئېھتىياجى بىلەن ۋىلايەتلىك مەدەنىيەت باشقارمىسىغا يۆتكۈلۈپ ، مەدەنىيەت باشقارمىسىنىڭ مەدەنىيەت يادىكارلىقلىرى خىزمىتىگە مەسئۇل بولغان . 1988 - يىلى 11 - ئايدا جۇڭگو تۇرپان شۇناسلىق ئىلمىي جەمئىيىتى قۇرۇلغاندا ، ئىلمىي جەمئىيەتنىڭ مۇئاۋىن باش كاتىپلىق خىزمىتىنى ئىشلىگەن .

يولداش ئابلىم قېيۇم خىزمەت داۋامىدا ، تۇرپان شۇناسلىق تەتقىقات خىزمىتىگە دائىر بىر قىسىم تەتقىقات ماقالىلىرىنى يېزىپ ، گېزىت - ژورناللاردا ئېلان قىلغان .

يولداش ئابلىم قېيۇم 1995 - يىلى تۇرپان ۋىلايەتلىك مەدەنىيەت يادىكارلىقلىرى ئىدارىسى قۇرۇلغاندا ۋىلايەتلىك مەدەنىيەت يادىكارلىقلىرى ئىدارىسىگە ئالمىشىپ كەلگەن . ئىدارىنىڭ كەسپىي خىزمەتلىرىگە مەسئۇل بولۇش جەريانىدا ، تۇرپان شۇناسلىق تەتقىقاتى خىزمىتى بىلەن داۋاملىق شۇغۇللانغان .

« تۇرپان ئاسار ئەتىقىلىرى » دېگەن بۇ كىتاب يولداش ئابلىم قېيۇمنىڭ 1988 - يىلى ئاپتونوم رايونىمىز بويىچە ئېلىپ بېرىلغان مەدەنىيەت يادىكارلىقلىرىنى (تۇرپان ۋىلايىتى تەۋەلىكىدىكى) تەكشۈرۈش خىزمىتى داۋامىدا ئىگىلىگەن ماتېرىياللىرىغا ئاساسەن رەتلەپ چىققان كەسپىي خىزمەت نەتىجىسى بولۇپ ھېسابلىنىدۇ .

تەكشۈرۈش داۋامىدا بايقالغان تاش قورال ئىزلىرى نۇقتىلىرىدىن تارتىپ تاكى چىڭ سۇلالىسى دەۋرىگىچە بولغان ئارىلىقتىكى مەدەنىيەت يادىكارلىقلىرى ئىزلىرىدىن كۆرۈۋالغىلى بولىدۇ. بۇ ئىزلار ئەجدادلىرىمىزنىڭ تۇرپان ئويمانلىقىدىن ئىبارەت بۇ ماكاندا يىراق قەدىمىي زامانلاردىن تارتىپ ياشاپ، ئاۋۇپ كەلگەنلىكىنىڭ شاھىتى.

بۇ مەدەنىيەت يادىكارلىقلىرى تۇرپاننىڭ قەدىمىي مەدەنىيەت تارىخىنى ۋە تۇرپان بوستانلىقىدا ياشىغان قەدىمىي مىللەتلەرنى تەتقىق قىلىشتا، كەم بولسا بولمايدىغان ئەمەلىي پاكىتلار بولۇپ ھېسابلىنىدۇ. بۇ قېتىمقى مەدەنىيەت يادىكارلىقلىرىنى ئومۇميۈزلۈك تەكشۈرۈش داۋامىدا ئېنىقلانغان مەدەنىيەت يادىكارلىقلىرىنىڭ تۈرى كۆپ، شەكلى ھەر خىل. مەن بۇ كىتابنى يېزىشتا، تەكشۈرۈش داۋامىدا يېڭىدىن بايقالغان مەدەنىيەت يادىكارلىقلىرى خارابىلىرىنى جامائەتچىلىككە بىر قەدەر تەپسىلىي تونۇشتۇرۇش ئارقىلىق كەڭ ئىزدەنگۈچىلەرنى، تۇرپان شۇناسلىقىغا ۋە ئەجدادلىرىمىزنىڭ مەدەنىيەت تارىخىنى تەتقىق قىلىشقا قىزىققۇچىلارنى يېڭى - يېڭى تارىخىي پاكىتلار بىلەن تەمىنلەشنى، شۇنىڭ بىلەن بىر ۋاقىتتا كەسىپداشلىرىمىزنىڭ تۇرپان شۇناسلىق تەتقىقاتىدىن ئىبارەت بۇ دۇنياۋى تۈس ئالغان يېڭى پەن ئۈستىدىكى تەتقىقاتىنى تېخىمۇ ياخشى قانات يايدۇرۇپ، زور ئۆتۈقلارنى قولغا كەلتۈرۈشىگە ئاز - تولا ياردەم بېرىشنى كۆزدە تۇتتۇم.

ئۇيغۇر مىللىتىمۇ باشقا مىللەتلەرگە ئوخشاشلا ئۆز تارىخىدا نۇرغۇن شانلىق مەدەنىيەتلەرنى ياراتقان قەدىمىي مىللەت. بۇ مەملىكىتىمىزنىڭ تارىخىدىكى ھەر قايسى سۇلالىلەر تارىخىدا تولۇق قەيىت قىلىنغان. ئۇيغۇرلار ئۇزاق تارىخىي ئەنئەنىگە ئىگە قەدىمىي مىللەت، مول مەدەنىيەت يادىكارلىقلىرى بار، ئۇنىڭ ئۈستىگە، ئىچكىرىدىكى جايلارغىمۇ خېلى تەسىر كۆرسەتكەن مىللەتلەرنىڭ بىرى.

بىزنىڭ ئەجدادلىرىمىز تۇرپان ئويمانلىقىدا ياشاش، ئاۋۇش، بۇ ئويمانلىقنى گۈللەندۈرۈشكە ئۇزاق تارىخ داۋامىدا ناھايىتى ئۇلۇغ ھەم ئالەمشۇمۇل كەشپىياتلارنى ياراتقان. ئۇلار ناھايىتى قەدىمىي زامانلاردىن

تارىختىلا مەدەنىيەت تۇرمۇشىنى بېشىدىن كەچۈرۈپ ئۆزگىچە ئالاھىدىلىككە ئىگە خاس مەدەنىيەت شەكلىنى ياراتقان. بۇنداق مەدەنىيەت شەكلى ھازىر جۇڭگو ۋە چەت ئەل تارىخشۇناسلىرى تەرىپىدىن «قۇتچۇر مەدەنىيىتى» دەپ ئاتالماقتا.

بۇ كىتابتا تونۇشتۇرۇلغان قەدىمكى زامان مەدەنىيەت يادىكارلىقلىرى ئىزلىرى ۋە بۇ ئىز - خارابىلىكلەردىن تېپىلغان شەكلى ھەر خىل مەدەنىيەت يادىكارلىقلىرى دەل مۇشۇ «قۇتچۇر مەدەنىيىتى» نىڭ دەلىل - پاكىتلىرى بولۇپ ھېسابلىنىدۇ.

ئۇيغۇرلار تارىختىن بۇيان مەدەنىيەت جەھەتتە ئېچىۋېتىشتە دادىل، قوبۇل قىلىشقا ماھىر، ھەر خىل مەدەنىيەتلەرنى يارىتىپ، يېڭىدىن ئىجاد قىلىشقا قادىر قەدىمكى مەدەنىيەتلىك مىللەتلەرنىڭ بىرى. تۇرپان ئويمانلىقى قەدىمىي يىپەك يولىنىڭ مەركىزى لىنىيىسىدە بولۇپ، بۇ ئويمانلىقتا ياشىغان ئەينى زاماندىكى ئەجدادلىرىمىز بۇ رايونغا كېلىپ - كېتىۋاتقان قوشنا ئەللەردىن كەلگەن نۇرغۇنلىغان سەيياھلار، مەدەنىيەت ئەلچىلىرى، دىن تارقاتقۇچىلار، سودىگەرلەر، ھەربىي ئالىملار، دوستلار ۋە تاجاۋۇزچىلار بىلەن ئۇچراشقان. شۇنىڭ بىلەن بىر ۋاقىتتا، بەزى كۆچمەن مىللەتلەر، جۈملىدىن ئۇيغۇرلارنىڭ قېرىنداشلىرى بولغان باشقا قەبىلە - ئۇلۇسلار بۇ جايدا ئۇزاق مۇددەت ئولتۇراقلاشقان. ئۇلارنىڭ ئۆزىگە خاس مەدەنىيىتى، ئۆرپ - ئادىتى، تۇرمۇش ئۇسلۇبى بولغان. ئۇيغۇرلار ئۆز ئەتراپىدا ياشاۋاتقان بۇ مىللەتلەرنىڭ مەدەنىيىتى، ئۆرپ - ئادىتىنى، تۇرمۇش ئۇسلۇبىنى ئۆگەنگەن. ئۇلارنىڭ مەدەنىيىتىنى ماھىرلىق بىلەن قوبۇل قىلغان. ئۇلار بۇ خىل مەدەنىيەتنى ئاددىي قوبۇل قىلىش بىلەنلا چەكلىنىپ قالماي، ئەسلىگە قادىر بولغان ھالدا، ئۆزلىرىنىڭكى بىلەن بىرلەشتۈرۈپ، ناھايىتى ئىلغارلىققا ئىگە بولغان ئالەمشۇمۇل مەدەنىيەت ئۇسلۇبىنى ياراتقان. بۇ نۇقتىلارنى تۇرپان ئويمانلىقىدىكى قەدىمىي قەبرىلەردىن تېپىلغان ھەر خىل مەدەنىيەت يادىكارلىقلىرى تولۇق ئىسپاتلىدى.

تۇرپان نامى قەدىمىي زامانلاردا ئۆتكەن ھەر قايسى سۇلالىلەرنىڭ

تارىخنامىلىرىدا داۋاملىق خاتىرىلەندى . بىراق ، بۇ خاتىرىلەردە تۇرپاننىڭ نامى ھازىرقى ئاتىلىشى بويىچە « تۇرپان » دەپ خاتىرىلەنمەي ، ئەينى زاماندىكى ئاتىلىشى بويىچە « قۇس » ، « غۇز » ، « قۇتچۇر » ① ، « دوربان » ، « يارقۇت » ، « ئىدىقۇت » دېگەندەك ناملار بىلەن خاتىرىلەنگەن . بۇنداق بولۇشىدىكى سەۋەبلەر ئاساسەن تىل جەھەتتىكى ئوخشىماسلىقتىن كېلىپ چىققان . چۈنكى ، شۇ چاغلاردا بىر مىللەتنىڭ تىلىنى يەنە بىر مىللەتنىڭ ئەينى بويىچە تەلەپپۇز قىلالىشى ۋە بىۋاسىتە ئىپادىلەپ بېرىلىشى مۇمكىن ئەمەس ئىدى . دۆلىتىمىزدىكى تارىخىي خاتىرىلەردە تۇرپاننىڭ نامىنىڭ خىلمۇ خىل ئاھاڭ ۋە تەلەپپۇزدا خاتىرىلىنىپ قېلىشىمۇ دەل مۇشۇ سەۋەبتىن بولغانلىقى ناھايىتى تەبىئىي .

شۇڭا ، مەن بۇ كىتابتا مەدەنىيەت مىراسلىرىمىزنى ئايرىم - ئايرىم تونۇشتۇرۇپ ، كەڭ ئوقۇغۇچىلارنىڭ ۋە كىتابخانلارنىڭ ھۆرۈرىغا سۇنماقچىمەن .

بۇ مېنىڭ تۇنجى ئىزدىنىشىم بولغانلىقى ئۈچۈن نۇرغۇن يېتەرسىزلىكلەر ۋە كەمچىلىكلەردىن خالىي بولماق قىيىن . كەڭ كىتابخانلارنىڭ ۋە كەسپداشلارنىڭ تەنقىدىي ياردەم بېرىشىنى قىزغىن قارشى ئالىمەن .

① « بەخت - تەلەپلىك بەگ » مەنىسىدە .

مۇندەرىجە

- كىرىش سۆز 1
- بىرىنچى باب تۇرپان شەھىرى تەۋەسىدىكى مەدەنىيەت يادىكارلىقلىرى 1
- I تاش قورال مەدەنىيىتىگە تەۋە ئىزلار 1
1. ئاستانە سىپىتە تاش قورال ئىزى 1
2. يارغول سىپىتە تاش قورال ئىزى 2
- II قەدىمىي قەبرىلەر 3
1. يارغول قەبرىستانلىقى 3
2. چەشتاغ قەدىمىي قەبرىستانلىقى 5
3. قەدىمىي شەھەر مەھەللىسى قەبرىستانلىقى 6
4. ئايدىڭكۆل قەدىمىي قەبرىستانلىقى (I) 6
5. چىكاڭكۆل سۇ ئامبىرى قەدىمىي قەبرىستانلىقى 8
6. چىچانخۇ ساي قەدىمىي قەبرىستانلىقى 9
7. غوجامبۇلاق قەدىمىي شەھەر خارابىسى قەبرىستانلىقى 10
8. ئاستانە - قاراغوجا قەدىمىي قەبرىستانلىقى 11
9. ئاتۇيناق غولى قەدىمىي قەبرىستانلىقى 14
10. ئېشەك داۋىنى قەدىمىي قەبرىستانلىقى 15
11. ئايدىڭكۆل قەدىمىي قەبرىستانلىقى (II) 16
13. شوربۇلاق قەدىمىي قەبرىستانلىقى 17
14. قارۇرە قەدىمىي قەبرىستانلىقى 18
15. غوجامبۇلاق قەدىمىي قەبرىستانلىقى 19
- III مىڭئۆي تاشكېمىر خارابىلىرى 21
1. بېزەكلىك مىڭئۆيى 21
2. چىكاڭكۆل مىڭئۆيى 23
3. تاللىقبۇلاق مىڭئۆيى 24
4. بەشخا مىڭئۆيى 25

- 58..... 13. مۇرتۇق ساي ئوت تۇرى
- 59..... 14. چىكاڭكۆل ئوت تۇرى
- 60..... 15. جاڭزا مەھەللە ئوت تۇرى
- 61..... 16. قارۇزە ئوت تۇرى
- 62..... VI بۇددا دىنغا ئائىت مۇنارلار
- 62..... 1. بۇيلۇق بۇددىزم مۇنارى (I)
- 63..... 2. بۇيلۇق بۇددىزم مۇنارى (II)
- 65..... 3. تەيزاڭ مۇنارى
- 66..... 4. سىڭگىم ئېغىزى جەسەت مۇنارى
- 67..... 5. كارساڭ بۇددا مۇنارى
- 69..... 6. ئاستانە بۇددىزم مۇنارى
- 70..... 7. ئاۋات بۇددىزم مۇنارى
- 70..... 8. غوجامبۇلاق بۇددا مۇنارى
- 72..... VII بۇددا دىنى ئىبادەتخانىلىرى
- 72..... 1. سىڭگىم ئېغىزى بۇددىزم ئىبادەتخانىسى (I)
- 73..... 2. سىڭگىم ئېغىزى بۇددا ئىبادەتخانىسى (II)
- 74..... 3. سىڭگىم ئېغىزى مىڭئۆيى (III)
- 75..... 4. سىڭگىم ئېغىزى دىنىي خارابىسى
- 76..... VIII مازارگاھلىقلار
- 76..... 1. خېزىر غوجا مازىرى
- 78..... 2. پاقىلىق ئانىجان غوجام مازىرى
- 79..... 3. شەيد بۇزۇكۋار غوجام مازىرى
- 80..... 4. سەيدىخان غوجام مازىرى
- 81..... 5. جاي غوجام مازىرى
- 82..... 6. تۇرپان شاھلىقى قەبرىگاھلىقى
- 83..... IX قەدىمىي تۇرانغۇ ئىز - خارابىلىرى
- 83..... 1. قەدىمكى مەھەللە خارابىسى
- 84..... 2. سىڭگىم ئېغىزى قۇرۇلۇش خارابىسى

- 27..... 5. قۇرۇتقا غولى مىڭئۆيى
- 28..... 6. سىڭگىم مىڭئۆيى
- 29..... 7. بۇيلۇق تاش غارى
- 30..... 8. يارغول مىڭئۆيى
- 31..... IV قەدىمىي شەھەر خارابىلىرى
- 31..... 1. ئىدىقۇت ئۇلۇغ ئۇيغۇر ئېلى قەدىمىي شەھىرى
- 33..... 2. يارغول قەدىمىي شەھىرى
- 36..... 3. شاد - خۇرام قەدىمىي شەھىرى
- 37..... 4. پاقىلىق قەدىمىي شەھىرى
- 38..... 5. قوتانتۇر قەدىمىي شەھىرى (II)
- 40..... 6. سايبۇلۇڭ قەدىمىي شەھىرى
- 41..... 7. لامياگۇڭشاڭ قەدىمىي شەھىرى
- 42..... 8. قوتانتۇر قەدىمىي شەھىرى (I)
- 44..... 9. ئەنجان مەھەللە قەدىمىي شەھىرى
- 45..... 10. غوجامبۇلاق قەدىمىي شەھىرى
- 46..... V ئوت تۇرى خارابىلىرى
- 46..... 1. يارغول ئوت تۇرى
- 47..... 2. تاشتۇر خارابىسى
- 48..... 3. كىندىكتاغ ئوت تۇرى
- 49..... 4. تۈزلۈك تاغ ئوت تۇرى
- 50..... 5. غوجامبۇلاق ئوت تۇرى
- 51..... 6. سىڭگىم ئېغىزى ئوت تۇرى (II)
- 52..... 7. چىچانخۇ ساي ئوت تۇرى
- 53..... 8. سىڭگىم ئوت تۇرى
- 54..... 9. سىڭگىم ئېغىزى ئوت تۇرى (III)
- 55..... 10. قىزىلبۇلتۇز 1 - ئەترەت ئوت تۇرى
- 56..... 11. قىزىلبۇلتۇز ئوت تۇرى (V)
- 57..... 12. قۇرۇق ئېغىز ئوت تۇرى

- 115.....3. پاقىلىق ئوت تۇرى
- 116.....4. چىغىۋولاق ئوت تۇرى
- 117.....5. دادۇڭ ئوت تۇرى
- 118.....6. كۆك ئوت تۇرى
- 119.....7. بۇغان ئوت تۇرى
- 120.....8. ئۈستىغول ئوت تۇرى
- 121.....9. ھاسا ئوت تۇرى
- 123.....۱. قەدىمىي ئىز - خارابىلار
- 123.....1. پارچە شاغال خارابىسى
- 126... ئۈچىنچى باب پىچان ناھىيىسى تەۋەسىدىكى مەدەنىيەت يادىكارلىقلىرى
- 126.....I. تاش قورال مەدەنىيىتىگە تەۋە ئىزلار
- 126.....1. تاشقۇنئېرىق تاش قورال خارابىسى
- 127.....2. ئاقتېرەك يېڭى تاش قورال خارابىسى
- 130.....3. قىزىلقۇم تاش قورال خارابىسى
- 132.....4. ياڭخې ئاسقال مەھەللە يېڭى تاش قورال خارابىسى
- 134.....5. ئىككىنچى كەنت تاش قورال خارابىسى
- 136.....6. دىغار تاش قورال خارابىسى
- 138.....II. قەدىمىي شەھەر - قورغانلار
- 138.....1. دۆڭبازار خارابىسى
- 139.....2. قوشجاڭزا خارابىسى
- 141.....3. دۆڭمەھەللە خارابىسى
- 142.....4. مېۋىبېشى قەدىمىي تۇرالغۇ خارابىسى
- 145.....5. كۆكياز قەدىمىي شەھىرى
- 146.....6. سەكسەنتۇر قوزغىنى
- 147.....7. چىقىتم قەدىمكى شەھىرى خارابىسى
- 149.....8. ئېغىلتام قوزغىنى خارابىسى
- 151.....9. ئەسكىبازار خارابىسى
- 153.....III. ئوت تۇرى خارابىلىرى

- 85.....3. مۇرتۇق ساي مەھەللە خارابىسى
- 86.....4. كونا خۇمدان تۇرالغۇ خارابىسى
- 87.....5. ئەنجان خارابىسى
- 88.....6. لامپاگۇڭشاڭ قەدىمىي تۇرالغۇ ئىزى
- 90.....X. قىيا تاش ئويمىلىرى
- 90.....1. سىڭگىم ئېغىزى قىيا تاش ئويمىسى
- 92.....ئىككىنچى باب توخسۇن ناھىيىسى تەۋەسىدىكى مەدەنىيەت يادىكارلىقلىرى
- 92.....تاش قورال مەدەنىيىتىگە تەۋە ئىزلار
- 92.....1. ئويمانبولاق تاش قورال ئىزى
- 93.....II. قەدىمىي قەبرىلىرى
- 93.....1. ئالغۇي ئېغىزى قەدىمىي قەبرىستانلىقى
- 94.....2. كۆجەي قەدىمىي قەبرىستانلىقى
- 96.....3. كىچىكياغ قەدىمىي قەبرىستانلىقى
- 97.....4. پەنجىرتاغ (كۆجەي) قەدىمىي قەبرىستانلىقى
- 99.....5. چولاقكاز قەدىمىي قەبرىستانلىقى
- 100.....6. قاغىچاق قەدىمىي قەبرىستانلىقى
- 101.....7. چەكمەنكارىز قەدىمىي قەبرىستانلىقى
- 102.....8. ئۈستىغول تاش دۆۋە قەبرىستانلىقى
- 104.....9. ئېۋىرغول تاش چەمبەر قەبرىستانلىقى
- 105.....10. ئالغۇي تاش دۆۋە قەبرىستانلىقى
- 106.....11. يېڭىيلاق تاش دۆۋە قەبرىستانلىقى
- 108.....III. قىيا تاش ئويمىلىرى
- 108.....1. ئۈستىغول سانسىرت يېزىقى ئويمىسى
- 109.....2. كۆجەي قىيا تاش سۈرىتى (A)
- 110.....3. كۆجەي قىيا تاش سۈرىتى (B)
- 112.....IV. ئوت تۇرى خارابىلىرى
- 112.....1. ساي ئوت تۇرى
- 114.....2. ئالغۇي ئوت تۇرى

- 153..... 1. ھاسا شەھىرى ئوت تۇرى
- 155..... 2. ئاچچىق ئوت تۇرى
- 156..... 3. دىغار ئوت تۇرى
- 157..... 4. ئوتتۇر چاقىرىملىق چوت ئوت تۇرى
- 159..... 5. ھوگتۇر ئوت تۇرى
- 160..... 6. سەكسەنتۇر ئوت تۇرى
- 162..... 7. تۇرمەھەللە ئوت تۇرى
- 163..... 8. تۇر كارىز ئوت تۇرى
- 165..... 9. سۈبېشى ئوت تۇرى
- 167..... 10. خاندۇ ئاقدۆڭ ئوت تۇرى
- 168..... 11. ئەنجانتۇر ئوت تۇرى
- 170..... IV مېڭۆي تاشكېمىر خارابىلىرى
- 170..... 1. شۆگە مېڭۆيى
- 171..... 2. تۇيۇق مېڭۆيى
- 172..... 3. ماڭدىغۇر مېڭۆيى
- 174..... 4. سۈبېشى تاشكېمىر ئۆيى
- 175..... V قەدىمىي قەبرىلەر
- 175..... 1. قاراتوپىلىق قەدىمىي قەبرىستانلىقى
- 177..... 2. سۈبېشى قەدىمىي قەبرىستانلىقى (I)
- 179..... 3. سۈبېشى قەدىمىي قەبرىستانلىقى (II)
- 180..... 4. ياڭخېي قەدىمىي قەبرىستانلىقى
- 182..... 5. تۇيۇق سۈبېشى قەدىمىي قەبرىستانلىقى (III)
- 184..... 6. تۇيۇق قەدىمىي قەبرىستانلىقى
- 185..... 7. ئاقتېرەك قەدىمىي قەبرىستانلىقى
- 186..... 8. تۈگمەنبويى قەدىمىي قەبرىستانلىقى
- 188..... 9. ئۈچكۆۋرۈك قەدىمىي قەبرىستانلىقى
- 188..... 10. بىر تۈپ جۇجەم قەبرىستانلىقى
- 190..... 11. ئامانشا قەدىمىي قەبرىستانلىقى

12. سەنكەنقىر قەدىمىي قەبرىستانلىقى 191.....
13. ئابىيۇنچۇن قەدىمىي قەبرىستانلىقى 192.....
14. ئاقتېتىر قەدىمىي قەبرىستانلىقى 193.....
15. يەتتەقىزلىرىم مازىرى قەبرىستانلىقى 194.....
16. چەكەن قەدىمىي قەبرىستانلىقى 196.....
17. خاندۇ غوجامئالدى قەدىمىي قەبرىستانلىقى 199.....
18. دۆڭمەھەللە قەدىمىي قەبرىستانلىقى 200.....
- VI بۇددىزىم مۇنارلىرى 201.....
1. خاندۇشا مۇنارى 201.....
2. ئۆتەڭغول مۇنارى 203.....
3. سىر كىپ بۇددا مۇنارى 205.....
4. كىچىكھاسا بۇددا خارابىسى 206.....
- VII قىيا تاش ئويمىلىرى 208.....
1. سىر كىپ ئېغىزى تاش ئويمىسى 208.....
2. تامغىلىق تاش 209.....
- VIII قەدىمىي خارابىلەر 210.....
1. ئېغىلتام خارابىسى 210.....
2. غوجامئالدى مازىرى مال كۆمگەن ئازگال 212.....
- IX ئىسلام دىنىغا ئائىت قۇرۇلۇشلار 214.....
1. سۇلايمان ۋاڭ مۇنارى 214.....
2. شەرقىي چوڭ جامە (دۇڭداسى) 216.....

تاش قورال مەدەنىيىتىنىڭ تەرەققىياتىدا ئىزلىنىۋاتقان مەدەنىيەت ئىپادىسىدۇر. ئۇنىڭ ئىسمىنىڭ مەنىسى ئىككىنچى بابتا تەسۋىرلەنگەن.

ئۇنىڭ ئىسمىنىڭ مەنىسى ئىككىنچى بابتا تەسۋىرلەنگەن.

ئىككىنچى باب

تۇرپان شەھىرى تەۋەسىدىكى مەدەنىيەت يادىكارلىقلىرى

I تاش قورال مەدەنىيىتىگە تەۋە ئىزلار

I. ئاستانە سىپتا تاش قورال ئىزى

ئاستانە سىپتا تاش قورال ئىزى تۇرپان شەھىرىنىڭ ئاستانە يېزا زىمىنى كارىز مەھەللىسى تەۋەلىكىدە تېپىلغان.

بۇ سىپتا تاش قورال ئىزى ئاستانە قەدىمىي قەبرىە رايونىنىڭ ئوتتۇرا قىسمىدا بولۇپ، دېڭىز يۈزىدىن 40 مېتىر تۆۋەن جايىدا.

قورال تاشلىق كەڭ كەتكەن ساي ئىچىنى ئېقىن يولى كېسىپ ئۆتكەن. سۇ سېرىق رەڭدىكى قۇم تۇپراقنى ئاشكارىلاپ قويغان.

ئەتراپىدا تاش دۆۋىلەنگەن قەبرىلەر بار. قەبرىە توپىلىرى ئېنىق كۆرۈنۈپ تۇرىدۇ. غەربىي - شىمالىي ۋە شەرقىي - جەنۇبىي تەرىپىدە بىردىن كېسەك بىلەن ياسالغان مازارنىڭ ئىزى بار.

ئاستانە سىپتا تاش قورال ئىزى ئىگىلىگەن ئومۇمىي يەر كۆلىمى 10 مىڭ كۋادرات مېتىر كېلىدۇ.

قەدىمىي ئىزنىڭ ساقلىنىش ئەھۋالى خېلى ياخشى. 1959 - يىلىدىن بېرى ئاپتونوم رايونىمىزدىكى ئارخېئولوگىيە خادىملىرى بۇ يەرگە كېلىپ تەكشۈرگەن ۋە ئەۋرىشكە يىغقان. ھازىرقى جۇغراپىيەلىك مۇھىتتا چوڭ ئۆزگىرىش يوق. بىراق، تاش قورال ئەۋرىشكىلىرىنى تاپماق سەل قىيىنلىشىپ قالغان.

1959 - يىلى ئاپتونوم رايونلۇق ئارخېئولوگىيە خادىملىرى بۇ يەردە تەكشۈرگەن ھەمدە ئەۋرىشكە دوكۇمېنتى ئېلان قىلغان. 1988 - يىلى 4 -

ئاينىڭ 15 - كۈنى تۇرپان مەدەنىيەت يادىكارلىقلىرىنى تەكشۈرۈش ئەتەرتى بۇ يەرنى قايتىدىن بىر نۆۋەت تەكشۈرگەن .

1959 - يىلىدىكى تەكشۈرۈش داۋامىدا 760 دانىدىن ئارتۇق ئەۋرىشكە يىغىۋېلىنغان . بۇلار ئىچىدە 111 پارچە ساپال پارچىسى يەنە تاش ياپراقچىلىرى ۋە باشقا تاش قوراللارمۇ بار . تاش قوراللار بىلەن تەبىئىي تاش ياپراقچىلىرى ئارىلىشىپ كەتكەن .

بىز بۇ قەدىمىي ئىزنى تەكشۈرۈش داۋامىدا 7 دانە كىچىك تاش ياپرىقى يىغىۋالدۇق .

ئاستانە سېپتا تاش قورال قەدىمىي ئىزنىڭ دەۋرى ، ئۆزىدىن تېپىلغان مەدەنىيەت يادىكارلىقلىرىدىكى ئالاھىدىلىكلەرگە ئاساسەن ، سېپتا تاش قوراللار مەدەنىيەت دەۋرىگە تەۋە دەپ بېكىتىلدى .

2 . يارغول سېپتا تاش قورال ئىزى

يارغول سېپتا تاش قورال ئىزى ، تۇرپان شەھىرىنىڭ يار يېزىسى يارغول مەھەللىسى تەۋەسىدىكى يارغول قەدىمىي شەھىرىنىڭ جەنۇبىي تەرىپىدە ، يەنى يار يېزىسى تەۋەلىكىدىكى 3 - غول بىلەن 4 - غولنىڭ ئارىلىقىدىكى ئېگىزلىكتە .

بۇ قەدىمىي ئىز يارغول قەدىمىي شەھىرىنىڭ جەنۇبىدىكى 3 - غول بىلەن 4 - غولنىڭ ئارىلىقىدىكى ئېگىزلىككە جايلاشقان . ئېگىزلىكتە چوقچىيىپ چىققان كىچىك قۇم بارخانلىرى بار . سېغىز تۇپراق قاتلىمى سەل قېلىن ، شىمالىي تەرىپىدە بىر پارچە تاش دۆۋىلەنگەن قەبرىستانلىق بار . ئۇنىڭ جەنۇبىي تەرىپى تاكى قىرغاققىچە تۇتاشقان . ئوتتۇرىسىدا قەبرە رايونىنى كېسىپ ئۆتىدىغان شەرقتىن غەربكە سوزۇلغان توپاي يول بار .

يارغول سېپتا تاش قورال ئىزىنىڭ ئىگىلىگەن ئومۇمىي يەر كۆلىمى تەخمىنەن 1000 كۋادرات مېتر كېلىدۇ .

قەدىمىي ئىز ئەتراپىدىكى قەبرىلەر باشقىلار تەرىپىدىن قالايمىغان قېزىلغان بولۇپ ، قەدىمىي ئىزغا ئېغىر ھالدا تەسىر يەتكۈزگەن . يەر

يۈزىدە بەزىبىر ئۆزگىرىشلەر بار ، تاش قوراللارنى ئۇچراتماق سەل تەس . 1960 - يىللىرى بىر نۆۋەت تەكشۈرۈلگەن ھەمدە تەكشۈرۈش ما-

قالىسى ئېلان قىلىنغان . 1988 - يىلى تۇرپان مەدەنىيەت يادىكارلىقلىرىنى تەكشۈرۈش ئەترىتى بۇ يەرنى قايتا تەكشۈرگەن .

قەدىمىي ئىزنىڭ مەدەنىيىتى جەھەتتە ، خاتىرىلەرگە ئاساسلانغاندا ، 1960 - يىلىدىكى تەكشۈرۈش جەريانىدا ، شىمالىي تەرەپتىن

قىرغۇچى ئەسۋاب ، ئۇچلۇق بۆسۈش قورالى ، تاش مېغىزى ، تاش ياپرىقى قاتارلىق بۇيۇملار تېپىلغان . ھازىر يەر يۈزىدە تەبىئىي قورام تاشلار كۆپ ، تۇخۇمەك تاشلار يەر يۈزىنى بىر ئالغان ، بىراق تاش قوراللارنى ئۇچراتماق

تەس . بۇ تاش قورال ئىزىدىن تېپىلغان مەدەنىيەت يادىكارلىقلىرىدىكى ئالاھىدىلىكلەرگە ئاساسەن ، بۇ قەدىمىي ئىزنىڭ دەۋرى سېپتا تاش قورال

مەدەنىيىتى دەۋرىگە تەۋە دەپ بېكىتىلدى .

II قەدىمىي قەبرىلەر

1. يارغول قەبرىستانلىقى

يارغول قەبرىستانلىقى تۇرپان شەھىرىنىڭ يار يېزىسى تەۋەلىكىدە . بۇ قەبرىستانلىق تۈزلۈك تاغ تىزمىسىنىڭ ئىچى غول دەپ

ئاتىلىدىغان غولنىڭ شىمالىي تەرىپىدە . شەرقىي مېرىدىئان " 34 4 - " 53 2 ' 89 ، شىمالىي پاراللېل " 34 56 - " 18 57 ' 42 تا بولۇپ ، دېڭىز يۈزىدىن 75 مېتر ئېگىزلىككە جايلاشقان .

يارغول قەدىمىي قەبرىستانلىقىنىڭ ئىگىلىگەن ئومۇمىي يەر كۆلىمى تەخمىنەن تۆت كۋادرات كىلومېتر كېلىدۇ .

يارغول قەدىمىي قەبرىستانلىقىنىڭ ساقلىنىش ئەھۋالى خېلى ياخشى . بىر قىسىم قەدىمىي قەبرىستانلىقلار ئوغرىلىققە قېزىلغان . ئومۇمىي

مىسى ئەھۋالدىن قارىغاندا ، قىيپاش شىمالىي تەرىپى سەل ياخشى

ساقلانغان . جەنۇبقا قىيىش يۈزلەنگەن قىسمى ئېغىر دەرىجىدە بۇزۇلغان . پۈتكۈل قەبرىستانلىق نۇرغۇن ئائىلە ياكى ئائىلە ئۇرۇقداشلىقى قەبرىگاھلىقىدىن تەركىب تاپقان . ئايرىم قەبرىلەرنىڭ ئەتراپىغا قورام تاشلارنى تىزىش ئارقىلىق كىچىك ھويلا تېمى ياسالغان . ئىشىكى شەرققە قاراپ ئېچىلغان . شىمالغا ۋە جەنۇبقا قارىتىپ ئېچىلغانلىرىمۇ بار . ئۇرۇقداشلىق چېگرىسى ئىچىدە ئۆزگىچە يوسۇنى بار . (ئايرىملىرىدا يوسۇنلىرىنىمۇ كۆرگىلى بولمايدۇ) . كۆپ قىسمىدا قەبرە يولى بار . قەبرە يولىنىڭ كۆپ قىسمى ئىشىك ئېچىلغان تەرەپكە يۈزلەندۈرۈلگەن . قەبرە توپىسى كۆپىنچە پىرامىدا شەكلىدە . بەزىلىرى ئالاھىدە يوغان ، بۇلار قەبرىلەر ئىچىدىكى ۋە كىلىك خاراكتېرگە ئىگە قەبرىلەردۇر . بۇ قەبرىلەرنىڭ ئىچىدىكى ئۇرۇقداشلىق مەزگىلىگە ئائىت بىر قەبرە توپىنىڭ شەرقتىن غەربكە ئۇزۇنلۇقى 57 مېتىر ، جەنۇبتىن شىمالغا كەڭلىكى 44 مېتىر ، ئىشىك تېمى 24 مېتىر ، كەڭلىكى 13.7 مېتىر كېلىدۇ . ئۇنىڭ ئىچىدىكى چوڭراق بىر قەبرە توپىسى ، بىر تەرەپ ئۇزۇنلۇقى 6.5 مېتىر ، يەنە بىر تەرەپى 6.7 مېتىر ، ئېگىزلىكى 1.8 مېتىر كېلىدۇ . قەبرە ئىشىكى ، كېسەكلەر بىلەن قىرلاپ قويۇلغان . كېسەكنىڭ ئۇزۇنلۇقى 0.45 مېتىر ، قېلىنلىقى 0.10 مېتىر ، كەڭلىكى 0.21 مېتىر كېلىدۇ . بۇ قەبرىستانلىقنىڭ ئايرىقلىرىدىن تاش قورال دەۋرىگە تەۋە كۈل رەڭ ساپال پارچىلىرى تېپىلغان .

بۇ قەبرىستانلىقتىن 0.095 مېتىر چوڭلۇقتىكى بىر دانە تاش ساقا تېپىلدى . بۇ تاش ساقا قولدا ئۇرۇپ پۇملاق تۈسكە كىرگۈزۈلگەن . قۇم ئارىلاش قىيا تاشتىن ياسالغان . سوقۇلۇپ چىقىلغان ئىزلىرى بار .

يارغول قەبرىستانلىقىنىڭ دەۋرى قەبرىستانلىقتا ئەسلىدە ئىپادىلەنگەن دەۋر ئالاھىدىلىكى ۋە قەبرىستانلىقتىن تېپىلغان مەدەنىيەت يادىكارلىقلىرىدا ئىپادىلەنگەن دەۋر ئالاھىدىلىكلەرگە ئاساسەن ، بۇ قەبرىستانلىق يېڭى تاش قورال دەۋرىگە تەۋە دەپ بېكىتىلدى .

2. چەشتاغ قەدىمىي قەبرىستانلىقى

چەشتاغ قەدىمىي قەبرىستانلىقى تۇرپان شەھىرىنىڭ يار يېزىسى تەۋەسىدىكى سەيدىخان مەھەللىسىنىڭ غەربىي تەرىپىدە . يەنى شىمالىي پاراللېل " 23° 55' 42" ، شەرقىي مېرىدىئان " 71° 20' 89" تا بولۇپ ، تۇرپان - ئابدۇكۆل تاشيولىنىڭ بويىغا جايلاشقان .

چەشتاغ قەدىمىي قەبرىستانلىقى دېڭىز يۈزىدىن 0 مېتىرلىق ئۇزۇنغا توغرا كېلىدۇ . ئەتراپىنىڭ شەكلى تەكشى ئەمەس ، سايلىق ، تاغلىق ۋە ئېتىزلىقلار بىلەن ئارىلىشىپ كەتكەن . چەشتاغ قەدىمىي قەبرىستانلىقى ئىگىلىگەن ئومۇمىي يەر كۆلىمى 100 كۋادرات مېتىر كېلىدۇ .

بۇ قەدىمىي قەبرىستانلىقنىڭ ساقلىنىشى تازا ياخشى ئەمەس . قەدىمىي قەبرىستانلىق بىر كىچىك تاغ ئۈستىدىكى غەربىي - جەنۇبىي يۆنىلىشتىكى بۇرجەكتە . يەرلىك ئاھالىلەر بۇ يەردىن داۋاملىق قۇم - شېخىل ئېلىپ تۇرغانلىقتىن ، نۇرغۇن قەبرىلەر بۇزغۇنچىلىققا ئۇچرىغان . تاغ ئۈستىدە كېسەك بىلەن چاسا شەكلىدە قىرلاپ ياسالغان بىر قەبرە توپىسى بار . ھەر بىر تەرەپنىڭ ئۇزۇنلۇقى 3 مېتىر كېلىدۇ . تەكشۈرۈش داۋامىدا يەرلىك ئاھالىلەرنىڭ تاغدىن خالىغانچە شېخىل توشۇۋاتقانلىقى بايقالغان . تەكشۈرۈش ئەتىرىتىدىكى خادىملار پۇقرالارنىڭ يېنىغا بېرىپ شېخىل ئالماشلىق ، قەدىمىي قەبرىلەرنى ساقلاپ قېلىش ھەققىدە نەسىھەت قىلغان ، بىراق ھېچقانداق ئۈنۈمى بولمىغان . ئەمەلىي تەكشۈرۈش داۋامىدا قۇم - شېخىللار ئارىسىدىن بەزى ساپال پارچىلىرى تېپىلغان .

ساپال قاچىنىڭ ئاغزى قىسمى ۋە قاچىنىڭ تېگى قىسمى قاتارلىق مەدەنىيەت يادىكارلىقلىرى بۇيۇملىرى ئەۋرىشكە ئۈچۈن تاللىۋېلىنغان . قەدىمىي قەبرىستانلىقتىن تېپىلغان مەدەنىيەت يادىكارلىقلىرىدىكى ئالاھىدىلىكلەرگە ئاساسەن بۇ قەبرىستانلىق مىلادىدىن VI ، VII ئەسىر ئىلگىرىكى مەزگىلگە تەۋە قەبرىستانلىق دەپ بېكىتىلدى .

3. قەدىمىي شەھەر مەھەللىسى قەبرىستانلىقى

قەدىمىي شەھەر مەھەللىسى قەبرىستانلىقى تۇرپان شەھىرىنىڭ يار يېزىسى يارغول قەدىمىي شەھىرىنىڭ شەرقىي - شىمالىي تەرىپىدە تەخمىنەن كىلومېتىر كېلىدىغان يەردە. شەرقىي مېرىدىئان " 20 3 89 ، شىمالىي پاراللېل " 52 57 42 تا بولۇپ ، دېڭىز يۈزىدىن 90 مېتىر ئېگىز .

بۇ قەدىمىي قەبرىستانلىق يارغول قەدىمىي شەھىرىنىڭ شىمالىي تەرىپىدىكى يەنە بىر ئېگىزلىكنىڭ ئۈستىدە . بۇ ئېگىزلىكمۇ ئېگىز - پەس ، تەكشى ئەمەس . بوراننىڭ يالاپ ئۇچۇر تۇشى بەك ئېغىر ، لەھەتلەرنىڭ كۆپ قىسمى بوراندا ئۇچۇر تۇپ كېتىلگەچكە ، لەھەتمۇ ياكى باشقا بىر ئاز گالمۇ بىلگىلى بولمايدىغان بىر دەرىجىگە كېلىپ قالغان . قەدىمىي شەھەر قەبرىستانلىقىنىڭ ئىگىلىگەن ئومۇمىي يەر كۆلىمى تەخمىنەن 5000 كۋادرات مېتىر كېلىدۇ .

قەدىمىي قەبرىستانلىقنىڭ ساقلىنىش ئەھۋالى ياخشى ئەمەس . ئېغىر دەرىجىدە بۇرۇلغان . قەبرىستانلىق بىلەن يارغول قەدىمىي شەھىرىنىڭ جەنۇبىي تەرىپىدىكى قەبرىلەرنىڭ شەكىل - تۈزۈلۈشى ئوخشاش تاش دۆۋە قەبرىلەر . كۆپ قىسمى ئائىلە ياكى ئائىلە ئۇرۇقداشلىقى تۈزۈ-مىنى بىرلىك قىلغان . بىراق ، قەبرە چېگرىسى ۋە قەبرە سانى قاتارلىقلارنى ئېنىق پەرق ئەتكىلى بولمايدۇ . قەبرىلەردىكى دەۋر ئالاھىدىلىكلىرىگە ئاساسەن ، بۇ قەبرىستانلىقنىڭ دەۋرى يېڭى تاش قورال دەۋرىگە تەۋە دەپ بېكىتىلدى .

4. ئايدىڭكۆل قەدىمىي قەبرىستانلىقى (I)

ئايدىڭكۆل قەدىمىي قەبرىستانلىقى تۇرپان شەھىرىنىڭ ئايدىڭكۆل يېزىسىنىڭ غەربىي - شىمالىي قىسمىدا 8 كىلومېتىر كېلىدىغان بىر چۆلگە جايلاشقان بولۇپ ، دېڭىز يۈزىدىن 40 مېتىر ئېگىز .

بۇ قەدىمىي قەبرىلەرنىڭ غەربىي - جەنۇبىي تەرىپى بىلەن بۇغان تۇرىنىڭ ئارىلىقى 5 كىلومېتىر كېلىدۇ . يېڭى ياسالغان قاراماي يولى بار . بۇ يول قەبرىستانلىقنىڭ شىمالىدىن ، بۇغان تۇرىنىڭ جەنۇبىدىن ئۆتىدۇ . بۇ يەر ئېگىز - پەس شەكىللەنگەن ، يانتاقلار ئۆسكەن . تۇپرىقى مۇنبەت سېغىز توپا ، يۇمشاق ، چوقچىيىپ قالغان ئېگىز جايلىرىدا تۈزلىشىش ، شورلىشىش ئەھۋالى ئېغىر .

مەدەنىيەت يادىكارلىقلىرى ئارخېئولوگىيە سىستېمىسى بويىچە تۈرگە ئايرىلغاندا تەبىئىي ئايرىمىسى B ، قەدىمىي قەبرىستانلىق دەپ بېكىتىلدى .

بۇ قەبرىستانلىقنىڭ ساقلىنىش ئەھۋالى ياخشى ئەمەس . تەبىئىي بۇزغۇنچىلىق بەك ئېغىر . مۇناسىۋەتلىك زۇرناللاردا تونۇشتۇرۇلغان ئەھۋاللارغا ئاساسلانغاندا ، 1980 - يىلدىكى قەبرىلەرنى قېزىش ، رەتلەش ، تازىلاش ۋاقتىدا پەقەت 0.20 - 0.50 مېتىر چوڭقۇرلۇقتىكىلا قەبرىلەر ئىكەنلىكى يېزىلغان . بۇ قېتىمقى تەكشۈرۈش داۋامىدا يول باشلىغۇچىلارنىڭ گېپىگە قارىغاندا ، 1986 - يىلى كەلگەن بىر قېتىملىق قىيان بۇ قەبرىلەرنىڭ بىرىنىمۇ قالدۇرماي ئېلىپ كەتكەن .

مەدەنىيەت يادىكارلىقلىرىنى تەكشۈرۈش ئەترىتى ئىلگىرى ئايدىڭكۆل قەبرىستانلىقىنى قېزىشقا قاتناشقان يەرلىك دېھقاننى ئېلىپ ، 1991 - يىلى 4 - ئاينىڭ 13 - كۈنى قەبرە رايونىغا بېرىپ ، 2 سائەتتىن ئارتۇقراق ۋاقىتتا 2 كىلومېتىردىن ئارتۇقراق دائىرە ئىچىدە تەكشۈرگەن . بىراق ، قەبرە بارلىقى سېزىلمىگەن .

ئەسلىدە 1980 - يىلى 50 دانە قەبرە تازىلانغان . ساپال قاچا ، تاش قورال ، مىس قورال ، تۆمۈر قورال ، ئالبۇندىن ئىشلەنگەن زىننەت بۇيۇمى قاتارلىق مەدەنىيەت يادىكارلىقلىرىدىن 165 پارچىسى قېزىۋېلىنغان . بۇ قېتىمقى تەكشۈرۈش داۋامىدىمۇ پەۋقۇلئاددە ئەھۋاللاردا قۇم ئارىلاشتۇرۇلغان قىزىل ساپاللار ئۇچرىغان . بۇلار قەبرىستانلىقنىڭ مەدەنىيەت ئالاھىدىلىكى بولۇپ ھېسابلىنىدۇ .

بۇ قەدىمىي قەبرىستانلىقتىن قېزىۋېلىنغان مەدەنىيەت

يادىكارلىقلىرىدا ئىپادىلەنگەن. ئالاھىدىلىكلەرگە ئاساسەن تەھلىل - مۇلاھىزە يۈرگۈزۈش ئارقىلىق، قەبرىستانلىقنىڭ دەۋرىنى غۇزلارنىڭ قەبرىستانلىقى ياكى ئالدىنقى قوش دۆلىتىنىڭ مەدەنىيەت ئىزى، يىلى مىلادىدىن ئىلگىرىكى II ئەسىردىن مىلادى دەسلەپكى يىللىرىغىچە دەپ بېكىتىلدى.

5. چىكاڭكۆل سۇ ئامبىرى قەدىمىي قەبرىستانلىقى

چىكاڭكۆل سۇ ئامبىرى قەدىمىي قەبرىستانلىقى تۇرپان شەھىرىنىڭ سىڭگىم يېزىسى تەۋەسىدىكى چىكاڭكۆل سۇ ئامبىرىنىڭ غەربىي تەرىپىدە شەرقىي مېرىدىئان " 53° 35' 89" ، شىمالىي پاراللېل " 4° 57' 42" تا بولۇپ، غولنىڭ ئارىلىقىدا شەكىللەنگەن ئارال تۈسىدىكى ئېگىزلىككە جايلاشقان. چىكاڭكۆل سۇ ئامبىرى قەدىمىي قەبرىستانلىقى دېڭىز يۈزىدىن 136 مېتىر ئېگىز.

بۇ قەدىمىي قەبرىستانلىق ئۆزگىچە يەر شارائىتىغا ئىگە. سۇ ئامبىرىدىكى سۇلار چىقىش ئېغىزى بىلەن ئېقىپ بۇ ئېگىزلىكنى بويلاپ ئۆتىدۇ. بۇ ئېگىزلىكمۇ تەكشى بولماستىن، ئېگىز - پەس شەكىللەنگەن. بۇ يەرنىڭ تۇپرىقى قۇم ئارىلاش شورلۇق تۇپراق. غولنىڭ شەرقىي تەرىپى يالقۇنتاغ تىزمىسى بولۇپ تاغ قاپتاللىرىدىمۇ يەنە بىر قىسىم قەبرىتلەر بار.

چىكاڭكۆل قەدىمىي قەبرىستانلىقىنىڭ ئىگىلىگەن ئومۇمىي كۆلىمى، قەبرە قويۇلغان ئېگىزلىك ۋە شەرقىي تەرەپتىكى يارداڭلىق قوشۇلۇپ تەخمىنەن 13 مىڭ 320 كۋادرات مېتىر كېلىدۇ. چىكاڭكۆل سۇ ئامبىرى قەدىمىي قەبرىستانلىقى ياخشى ساقلانمىغان بولۇپ، بۇ قەبرىستانلىقتا ھازىر 100 دىن ئارتۇقراق قەبرە بار. بۇ قەبرىلەرنىڭ 80 پىرسەنتى ئوغرىلىقچە قېزىپ كېتىلگەن. قېزىلغان ئەھۋاللاردىن قارىغاندا، قەبرىلەرنىڭ كۆپ قىسمى يانتۇ يوللۇق قەبرىلەر بولۇپ، يەنە بىر قىسىم تىك قۇدۇق شەكىلدە قېزىلغان لەھەتلەرمۇ بار.

ئەمەلىي تەكشۈرۈش ئارقىلىق لەھەت ئىچىدە جەسەت ئۇستىخانلىرىنىڭ بارلىقى ۋە يەنە بىر قىسىم كۈل زەڭ ساپال پۇچۇقلىرىنىڭ بارلىقى ئېنىقلاندى.

بۇ قەبرىستانلىق زايونىدىن 2 دانە ساپال كومزەك تېپىلدى. كومزەكلەرنىڭ 1 دانىسى كۈل زەڭ ساپالدىن ياسالغان تېگى تۈز، يانتۇ كالىپكۇلۇق قاچا بولۇپ، ئاغزى قىسمى چېقىلغان، قورسىقى قىسمىدا ئىككى چۈپ كىچىك تۆشۈك بار. كومزەكنىڭ ئېگىزلىكى 0.21 مېتىر، تېگى قىسمىنىڭ ھەجمى 0.12 مېتىر كېلىدۇ. ياسىلىشى قېلىن، ئېغىر، خېلى يۇقىرى ھارارەتتە پىشۇرۇلغان. يەنە 1 دانە ساپال كومزەكمۇ كۈل زەڭ ساپالدىن ياسالغان. بويى پاكىز، پۈتۈن پۈتۈلۈك، يۇمىلاق قورساقلىق، يانتۇ كالىپكۇلۇق قاچا بولۇپ، ئېغىزى ۋە قورسىقى قىسمىدا چېقىقلىق بار. قورسىقى قىسمىنىڭ ھەجمى 0.12 مېتىر، تېگى قىسمىنىڭ ھەجمى 0.06 مېتىر كېلىدۇ. بۇ ساپال كومزەكلەر خېلى ئىنچىكە ھەم سىلىق بولۇپ، خېلى ئۇستىلىق بىلەن ياسالغان. قەبرىستانلىقنى ئەمەلىي تەكشۈرۈش داۋامىدا تېپىلغان مەدەنىيەت يادىكارلىقلىرىدىكى ئالاھىدىلىكلەرگە ئاساسەن، كۆپ تەرەپلىمە ئىزدىنىش ۋە مۇلاھىزە يۈرگۈزۈش ئارقىلىق، بۇ قەدىمىي قەبرىستانلىقنىڭ دەۋرى مىلادىدىن VII، IV ئەسىر ئىلگىرىكى مەزگىلگە توغرا كېلىدۇ، دەپ بېكىتىلدى.

6. چىچانخۇ ساي قەدىمىي قەبرىستانلىقى

چىچانخۇ ساي قەدىمىي قەبرىستانلىقى تۇرپان شەھىرىنىڭ چىچان بازىرى تەۋەسىدىكى چىچانخۇ ۋوگزالىنىڭ غەربىي - جەنۇبىي تەرىپىگە تەخمىنەن 7.5 كىلومېتىر كېلىدىغان ئورۇنغا جايلاشقان. شەرقىي مېرىدىئان " 42° 24' 89" ، شىمالىي پاراللېل " 4° 43' 7" تا بولۇپ، دېڭىز يۈزىدىن 498 مېتىر ئېگىز. بۇ قەدىمىي قەبرىستانلىقنىڭ يەر شارائىتى ئالاھىدە بولۇپ، جەنۇبىي تەرەپتە يالقۇنتاغ تىزمىسى بىلەن، شىمالىي تەرەپتە تىيانشان تېغى

ئارىلىقىدىكى كەڭ ۋە تۈز كەتكەن چىچانخۇ سايلىقىنىڭ غەربىي - شىمالىي چېتىگە تۇتىشىدۇ . شەرقىي تەرىپى ئايدىنكىۈل خىمىيە زاۋۇتىدىن چىچانخۇغا بارىدىغان تاشيولغا 150 مېتر ئەتراپىدا كېلىدۇ .

چىچانخۇ ساي قەدىمىي قەبرىستانلىقىنىڭ ئىگىلىگەن ئومۇمىي يەر كۆلىمى تەخمىنەن 125 كۇۋادرات مېتر كېلىدۇ .

چىچانخۇ ساي قەدىمىي قەبرىستانلىقىدىكى چوڭراق بىر قەبرە شەرقىي شىمالدىن غەربىي جەنۇبقا قارىتىپ قارا تاش چەمبىرەك ئىچىگە ئېلىنغان . غەربىي - جەنۇبىي تەرىپىدىن ئېغىز ئېچىلغان . تاش چەمبىرەكلەرنىڭ ئوتتۇرىسى يۇمىلاق شەكىلدىكى تاش دۆۋىلىك قەبرە . قەبرە توپىسىنى قىسمەن قازغان ، ئېنىق ئىزى بار . بىراق ، يەر يۈزىدىن نەرسە - كېرەكلەر تېپىلمىدى . شەرقىي تەرەپتىن تەخمىنەن 80 مېتر كېلىدىغان يەردە يەنە بىر ياسىلىش شەكلى بۇ قەبرىگە ئوخشايدىغان 1 دانە كىچىك قەبرە بار .

چىچانخۇ ساي قەدىمىي قەبرىستانلىقىنى ئەمەلىي تەكشۈرۈش ئارقىلىق بۇ قەدىمىي قەبرىستانلىقنىڭ دەۋرىنى مىلادى III - VII ئەسىرگىچە بولغان مەزگىلدىكى قەبرىستانلىق دەپ بېكىتىلدى .

7. غوجامبۇلاق قەدىمىي شەھەر خارابىسى قەبرىستانلىقى

غوجامبۇلاق قەدىمىي شەھەر خارابىسى قەبرىستانلىقى تۇرپان شەھىرىنىڭ سىڭگىم يېزىسى تەۋەسىدىكى بېزەكلىك مىڭئۆيىنىڭ غەربىي شىمالىغا 4 كىلومېتر كېلىدىغان يەرگە ، يەنى شەرقىي مېرىدىئان " 4 31' 89° ، شىمالىي پارالېل " 19 59' 42° تا بولۇپ ، دېڭىز يۈزىدىن 200 مېتر ئېگىزلىككە جايلاشقان .

غوجامبۇلاق قەدىمىي قەبرىستانلىقى يالقۇنتاغ تىزمىسى بىلەن مۇر - تۇق دەرياسى ئارىلىقىدىكى بىر پارچە تۈزلەڭلىكتە بولۇپ ، غەربىي - جەنۇبىي تەرىپىدە ، غوجامبۇلاق بۇددا مۇنارى كۆرۈنۈپ تۇرىدۇ . شەرقىي - جەنۇبىي تەرىپى بىر غول بىلەن غوجامبۇلاق قەدىمىي شەھىرىدىن ۋە غوجام قەبرىسىدىن ئايرىلىپ تۇرىدۇ . قەبرىستانلىق جايلاشتۇرۇلغان

يەرنىڭ شەكلى تەكشى ئەمەس . يەر يۈزى قاتلىمى قۇم ئارىلاشقان تاشلىق ساي .

غوجامبۇلاق قەدىمىي شەھەر خارابىسى قەبرىستانلىقى ئىگىلىگەن ئومۇمىي يەر كۆلىمى مۇرتۇق دەرياسىنى بويلاپ ، 15 كىلومېتر دائىرە ئىچىگە تارقالغان بولۇپ ، قەبرىستانلىقنىڭ كەڭلىكى تەخمىنەن 200 مېتر كېلىدۇ .

غوجامبۇلاق قەدىمىي شەھەر خارابىسى قەبرىستانلىقى شەرقىي - جەنۇبىي يۈزلىنىشتىن ، غەربىي - شىمالغا قاراپ 6 گۇرۇپپىغا بۆلۈنىدۇ . ھەر بىر قەبرە توپىسى چوڭ - كىچىك ، ئوخشاش ئەمەس . بىراق ، ئائىلە ئۇرۇقداشلىقى بويىچە رەتلىك تىزىلغان . بىر قىسمى توپا دۆۋىلىك قەبرىلەر تاش چەمبىرەكلەر يوق . زور كۆپ قىسمىدىكى بىر قىسىم قەبرىستانلىقنىڭ سىرتىدا ئۇزۇنچاق چاسا شەكىلدىكى تاش چەمبىرە بار . ھەممىسىنىڭ ئېغىزى ئوچۇق . بىراق ، يۆنىلىشى ئوخشاش ئەمەس . تاش چەمبىرەكلەرنىڭ دائىرىسىمۇ ئوخشاش ئەمەس . قەبرىلەرنىڭ زور كۆپ قىسمى ئوغرىلىقچە قېزىپ كېتىلگەن . لېكىن ، پۈتۈن قەبرىستانلىقنىڭ سىرتقى شەكلىنىڭ ساقلىنىشى خېلى ياخشى . بۇ قەبرىستانلىقتىن نەرسە - كېرەكلەر تېپىلمىدى . 2 - گۇرۇپپىدىكى قەبرىلەر شەرقىي جەنۇبتىن غەربىي - جەنۇبقا يۈزلەندۈرۈلگەن . قەبرىلەرنىڭ شەكلى ئاستانە قەبرىستانلىقىدىكى قەبرىلەرنىڭ شەكلىگە ئوخشايدۇ . قەبرە توپىسىنىڭ ئېگىزلىكى 0.80 مېتر كېلىدۇ .

غوجامبۇلاق قەدىمىي شەھەر خارابىسى قەدىمىي قەبرىستانلىقىنى ئەمەلىي تەكشۈرۈش ئارقىلىق بۇ قەبرە ئۇرۇقداشلىق مەزگىلىدىكى قەبرىستانلىق دەپ بېكىتىلدى .

8 . ئاستانە - قاراغوجا قەدىمىي قەبرىستانلىقى

ئاستانە قەدىمىي قەبرىستانلىقى تۇرپان شەھىرى ئاستانە يېزىسى كارسان مەھەللىسىنىڭ غەربىي تەرىپىدە . شەرقىي مېرىدىئان " 44 31' 89° بولۇپ ، شىمالىي پارالېل " 57 51' 42°

تاپولۇپ، دېڭىز يۈزىدىن 40 مېتر ئېگىزلىككە جايلاشقان. تۇرپان شەھىرىدىن ئاستانە يېزىسىغا بارىدىغان قاراماي يول بۇ قەبرىستانلىقنى كېسىپ ئۆتىدۇ.

ئاستانە قەدىمىي قەبرىستانلىقى قويۇلغان يەرنىڭ يەر شارائىتى بۇ قەدىمىي قەبرىستانلىق يالقۇنتاغنىڭ جەنۇبىي ئېتىكىدىكى سۇ چۆكىملىرىدىن شەكىللەنگەن تۈزلەڭلىكتە، يەر يۈزىنى قورام تاشلار كۆمۈرۋالغان. تېگى قىسمى سەل قېلىن كەلگەن سېرىق توپىلىق يۇمشاق توپا قاتلىمى، قەبرىستانلىقنىڭ شىمالىي تەرىپىدىن 2 كىلومېتىردە ئارتلىقتا لەنجۇ - شىنجاڭ تۆمۈر يولى بار. باشقا ئۈچ تەرىپى مەھەللە ۋە تېرىلغۇ ئېتىزغا تۇتاشقان. جەنۇبتىن شىمالغا يۈزلەندۈرۈلۈپ ياسالغان بىر قاراماي يولى قەبرىستانلىقنى شىمالدىن جەنۇبقا كېسىپ ئۆتىدۇ. شۇنىڭ بىلەن بىر ۋاقىتتا قەبرىستانلىقنى شەرقىي ۋە غەربىي ئىككى قىسىمغا بۆلۈۋېتىدۇ. يولنىڭ شىمالىي تەرىپى لەنجۇ - شىنجاڭ تاشيولىغا تۇتىشىپ كېتىدۇ. ئاستانە قەدىمىي قەبرىستانلىقى بىلەن قوتچۇر قەدىمىي شەھىرىنىڭ ئارىلىقى 3.5 كىلومېتر كېلىدۇ.

ئاستانە قەدىمىي قەبرىستانلىقىنىڭ كۆلىمى تەخمىنەن 10 كۋادرات كىلومېتر كېلىدۇ.

ئاستانە قەدىمىي قەبرىستانلىقى يامان ئەمەس ساقلانغان. بۇ قەدىمىي قەبرىستانلىقنىڭ ئازادلىقتىن ئىلگىرىلا قېزىش - تازىلاش ئىشلىرى ئېلىپ بېرىلغان. غەربىي تەرەپتىكى قەبرىلەر ئاستانە قەبرىستانلىقى قېزىپ بولۇنغاندىن كېيىن قايتىدىن تىندۈرۈۋېتىلگەن. يەر يۈزىدە پەقەت قەبرىلەر توپىلىرىلا قېپىلغان بولۇپ، ئەينى زاماندىكى قەبرىلەرنى كۆرگىلى ۋە پەرق ئەتكىلى بولىدۇ. ئاستانە قەبرىستانلىقىنىڭ شەرقىي تەرىپى قاراغوجا دەپ ئاتىلىدۇ. قاراغوجا قەبرىستانلىقى قېزىلغاندىن كېيىنمۇ كۆپ قىسىمى تىندۈرۈۋېتىلگەن. ئاز ساندىكى قەبرىلەرنى قېزىپ ئاچقاندىن كېيىن ساياھەتچىلەرنىڭ ئېكسكۇرسىيە قىلىشى ئۈچۈن قالدۇرۇلۇپ قويۇلغان، قەبرىلە يولى، قەبرى ئۆيى، دەپنە ئادىتى، قەبرى توپىسى قاتارلىقلار ئاساسەن ئەسلى ھالىتىنى ساقلاپ قالغان.

بۇ يەردە تۇرپان ۋىلايەتلىك مەدەنىيەت يادىكارلىقلىرىنى قوغداش ئورنى بېكىتكەن قوغداش تاختىسى، چۈشەندۈرۈش تاختىسى ۋە مەدەنىيەت يادىكارلىقلىرىنى قوغداشقا مەخسۇس قويۇلغان قوغداش خادىمى بار.

ئاستانە قەدىمىي قەبرىستانلىقى جۇڭگو ۋە چەت ئەللىكلەر تەرىپىدىن كۆپ قېتىم تەكشۈرۈلگەن. 1912 - يىلى ياپونىيىلىك جى دۇنچاۋ بۇ يەردە 10 ئاي قازغان، 1928 - ، 1930 - يىللاردا سېۋىن ھېدىن، خۇاڭ ۋېنپى قاتارلىقلار بۇ يەرنى قازغان. 1957 - يىلى ئاپتونوم رايونلۇق خەلق ھۆكۈمىتى تەرىپىدىن ئاپتونوم رايون دەرىجىلىك قوغداش ئورنى قىلىپ بېكىتىلگەن. 1959 - يىللىرىدىن 1979 - يىللىرىغىچە، ئاپتونوم رايونلۇق مەدەنىيەت يادىكارلىقلىرى - ئارخېئولوگىيە خىزمەتچىلىرى بۇ قەبرىستانلىققا كېلىپ كۆپ قېتىم قېزىش ئېلىپ قىلغان. 1988 - يىلى 4 - ئاينىڭ 15 - كۈنى ئاپتونوم رايونلۇق مەدەنىيەت يادىكارلىقلىرىنى تەكشۈرۈش ئەترىتى بۇ يەرنى يەنە بىر نۆۋەت قايتا تەكشۈرگەن.

ئاستانە قەبرىستانلىقىدا ھازىرغىچە ساقلانغان مەدەنىيەت ئالاھىدىلىكى، يولنىڭ غەربىي قېتىمىدىكى قەبرىلەرنىڭ پەقەت قەبرىلەر توپىسىنىلا كۆرگىلى بولىدۇ. قەبرىلەر توپىلىرىنىڭ ئېگىزلىكى تەخمىنەن 1.5 مېتىر كېلىدۇ. دائىرىسى 6 مېتىر (سەل چوڭراقلىرى) كېلىدۇ. ئۇ يەر - بۇ يەردە رەڭگى كۈل رەڭ ۋە قىزىل قۇم ئارىلاشتۇرۇلغان ساپالارنى كۆرگىلى بولىدۇ. ئېيتىشلارغا ئاساسلانغاندا بۇرۇن كىشىلەر بۇ يەردىن سىپىتا تاش قوراللارنى يىغىۋالغان. يولنىڭ شەرقىدىكى قەبرىلەرنىڭ چوڭقۇرلۇقى 3 مېتىردىن 5 مېتىرغىچە كېلىدۇ. يانتۇ قەبرىلەرنىڭ ئۇزۇنلۇقى 10 نەچچە مېتىر كېلىدۇ. قەبرىلەر توپىلىرىنىڭ چوڭ - كىچىكلىكى ئوخشاش ئەمەس. چوڭلىرىنىڭ ئېگىزلىكى تەخمىنەن 2 مېتىر كېلىدۇ، ھەممىسى 6.5 مېتىر كېلىدۇ. بۇ يەردىكى توپىسى قېزىلىپ ئېچىلغان قەبرىلەرنىڭ ئىچىدە تام سۈزىتى بار، قۇرۇپ قالغان جەسەتلەر مۇ بار، باشقا مەدەنىيەت يادىكارلىقلىرىنى مەدەنىيەت يادىكارلىقلىرى ئورۇنلىرى يىغىپ كەتكەن.

ئاستانە قەدىمىي قەبرىستانلىقنىڭ دەۋرى ، ئەمەلىي تەكشۈرۈش - تەتقىق قىلىش ئارقىلىق III - VII ئەسىرلەرگە تەۋە قەبرە دەپ بېكىتىلدى .

9. ئاتئويناق غولى قەدىمىي قەبرىستانلىقى

ئاتئويناق غولى قەدىمىي قەبرىستانلىقى تۇرپان شەھىرىنىڭ يار يېزىسى تەۋەلىكىدىكى يارغول قەدىمىي شەھىرىنىڭ غەربىي شىمالىي قىسمىدا بولۇپ ، ئارىلىقى تەخمىنەن 35 كىلومېتر كېلىدۇ . شىمالىي تەرىپى ئۈرۈمچىگە بارتىدىغان تاشيولغا 35 كىلومېتر كېلىدۇ . شەرقىي مېرىدىئان " 22 1 89° ، شىمالىي پاراللېل " 18 59 42° تا بولۇپ . دەپ ئىز يۈزىدىن 150 مېتر ئېگىزلىككە جايلاشقان .

ئاتئويناق غولى قەدىمىي قەبرىستانلىقى ئۆزئارا يېقىن بولغان ئىككى ئېگىزلىككە جايلاشقان . ئېگىزلىكنىڭ ئارىلىقىدا قۇرۇق غول ۋە تەبىئىي ياردانلىق بار . ئېگىزلىك شىمالغا سوزۇلغانسېرى تۈزلەڭلىككە ئايلىنىپ كەتكەن .

بۇ ئېگىزلىكنىڭ يەر يۈزىنى بىر قات قۇم - شېغىل كۆمۈۋالغان بولۇپ ، بىر پارچە تەبىئىي سايلىق .

ئاتئويناق غولى قەدىمىي قەبرىستانلىقنىڭ ئىگىلىگەن ئومۇمىي كۆلىمى 10 مىڭ كۋادرات مېتر كېلىدۇ .

ئاتئويناق غولى قەبرىستانلىقنىڭ ھازىرغىچە ساقلىنىش ئەھۋالى خېلى ياخشى . يەر يۈزىدە ھەر بىر قەبرىگە تۈرۈك شەكىلدە تاش قويۇلغان ھەم بۇ قەبرە بەلگىسى قىلىنغان . غەربىي قېتىدىكى ئېگىزلىكتە چاسا شەكىللىك تاش دۆۋىسى ، ئوتتۇرىسىدا تۈرۈك تاش دۆۋىسى قاتارلىق شەكىللەر بار . تاش دۆۋىلەر ئادەتتە 3×3 مېتر ، تاش دۆۋىلەرنىڭ ئېگىزلىكى 1 مېتر ، تاش دۆۋىسىنىڭ دائىرىسى 1.6 - 1.8 مېتر كېلىدۇ . شەرقىي تەرىپتىكى قەبرىلەر شالاڭراق تارقالغان . تاش چەمبىرىكى يوق . تاش دۆۋىسى 0.4 مېتر ئەتراپىدا كېلىدۇ .

ئاتئويناق غولى قەدىمىي قەبرىستانلىقنى ئەمەلىي تەكشۈرۈش ۋە

مۇلاھىزە قىلىش ئارقىلىق دەۋر مىلادىدىن III ئەسىر ئىلگىرىكى دەۋرگە تەۋە قەبرىستانلىق دەپ بېكىتىلدى .

10. ئېشەك داۋىنى قەدىمىي قەبرىستانلىقى

ئېشەك داۋىنى قەدىمىي قەبرىستانلىقى تۇرپان شەھىرى باغۋەنچىلىك مەيدانىنىڭ شىمالىي تەرىپىدە بولۇپ ، باغۋەنچىلىك مەيدانىغا 12 كىلومېتر كېلىدىغان يەردىكى يوغانتېرەك غولىغا بارتىدىغان يول ئۈستىدە . شەرقىي مېرىدىئان " 38 49 88° ، شىمالىي پاراللېل " 20 17 43° تا بولۇپ ، ئېشەك داۋىنى قەدىمىي قەبرىستانلىقى دېڭىز يۈزىدىن ئېگىزلىكى 1500 مېتر كېلىدىغان جايغا جايلاشقان .

ئېشەك داۋىنى قەدىمىي قەبرىستانلىقنىڭ شەرقىي تەرىپىدە ئېشىق تاغ دەپ ئاتىلىدىغان تاغ بار . غەربىي تەرىپى ياردانلىق ، ياردانلىقنىڭ ئۈستى قىسمى بىر تەكشى كەتكەن تۈپتۈز سايلىق . ياردانلىقنىڭ تۆۋەنكى قىسمىدا داخىيەن دەرياسى بار . دەريا سۈيى شىمالدىن جەنۇبقا قاراپ ئاقىدۇ . شىمالىي ۋە جەنۇبىي تەرەپلىرىدە قۇرۇق غول بار . قەبرىستانلىق ئېشىق تاغنىڭ قاپتىلىدىكى بىر سۇپىدا تاش دۆۋىلىك قەبرە ۋە تاش چەمبىرەكلىك قەبرىلەر بار . بۇ قەدىمىي قەبرىستانلىق بىلەن دەريا سۈيىنىڭ ئارىلىقى 100 مېتىردىن 150 مېترغىچە كېلىدۇ . ئارىلىقتا تاشيول ئاسراش ئىشچىلىرىنىڭ بىر نەچچە ئېغىز ئۆيى بار .

ئېشەك داۋىنى قەدىمىي قەبرىستانلىقنىڭ ئىگىلىگەن ئومۇمىي يەر كۆلىمى تەخمىنەن 24 مىڭ كۋادرات مېتر كېلىدۇ .

بۇ قەبرە رايونىنىڭ ساقلىنىش ئەھۋالى خېلى ياخشى ، بۇ قەبرىستانلىقتىكى 3 دانە قەبرىنىڭ ئاغزى ئېچىلىپ قالغان . قەبرىلەرنىڭ ھەممىسى تاش بىلەن قىرلاپ ياسالغان . قەبرىلەرنىڭ ئاغزىغا چوڭ - كىچىكلىكى ئوخشاش بولمىغان ياغاچلار قويۇلغان . بىر قەۋەت ياغاچ ئۈستىگە تاشلارنى دۆۋىلىگەن . ئاندىن قەبرە توپىسى قىلىنغان . قەبرىلەرگە ئىشلىتىلگەن ياغاچلارنىڭ ئۇزۇنلۇقى 1.8 مېتر كېلىدۇ . قەبرە توپىلىرىنىڭ دائىرىسى 1.6 × 2.2 كۋادرات مېتر كېلىدۇ . بەزىبىر

قەبىرلەرنىڭ ئالدىدا ئېچىلىپ كەتكەن خاتىرە ئازگاللىرى بار . جەنۇبىي تەرەپتىكى بەزى ئازگاللار (لەھەتلەر) نىڭ ئاغزىغا تىزىلغان قەبرە تاشلىرى ئېلىپ كېتىلگەن . ئەسلىدە بۇ قەبرىگە قويۇلغان تاش دۆۋىلىدە رىمۇ سەل پاكىزراق ئىكەن .

بۇ قەبرە 1988 - يىلى 4 - ئاينىڭ 17 - كۈنى ئاپتونوم رايونلۇق مەدەنىيەت يادىكارلىقلىرىنى تەكشۈرۈش ئەترىتى تەرىپىدىن تەكشۈرۈلگەن .

ئەمەلىي تەكشۈرۈش ۋە مۇلاھىزە قىلىش ، تەتقىقات يۈرگۈزۈش ئارقىلىق بۇ قەدىمىي قەبرىنىڭ دەۋرى مىلادىدىن III ئەسىر ئىلگىرىكى دەۋرىگە مەنسۇپ قەبرىلەر دەپ بېكىتىلدى .

بۇ قەدىمىي قەبرىستانلىق ئىلگىرى سېزىلمىگەن بولۇپ ، يېڭىدىن تېپىلغان قەبرە بولۇپ ھېسابلىنىدۇ . ئىلگىرى ھېچقانداق بىر كىشى بۇ يەردە خىزمەت ئىشلىمىگەن .

II . ئايدىڭكۆل قەدىمىي قەبرىستانلىقى (II)

ئايدىڭكۆل قەدىمىي قەبرىستانلىقى تۇرپان شەھىرى ئايدىڭكۆل يېزىسى يەمىشى كازىدا .

ئايدىڭكۆل قەدىمىي قەبرىستانلىقىنىڭ شىمالىي تەرىپى - سەيدىخان تېغىنىڭ يار ئاغزى ئېغىزىغا 400 مېتىر كېلىدۇ . جەنۇبىي تەرىپى تۇرپان ئايدىڭكۆل تاشيولىغا 200 مېتىر كېلىدۇ . شەرقىي جەنۇبىي تەرىپىدا " 26° 51' 89° ، شىمالىي پاراللېل 55.1° 42° تا بولۇپ ، دېڭىز يۈزىدىن 30 مېتىر تۆۋەن .

ئايدىڭكۆل قەدىمىي قەبرىستانلىقى بىر پارچە تۈز كەتكەن قۇم شېغىللىق سايلىققا تارقالغان بولۇپ ، يار ئاغزى غولىدىن كەلگەن سەل سۈيى داۋاملىق بۇ قەبرىستانلىقتىن ئۆتكەچكە بەزىبىر تاشلارنى ئېقىتىپ كېلىپ يېپىتىۋەتكەن . قەبرىستانلىقنى بوراننىڭ يالىشى ناھايىتى ئېغىر بولۇپ ، بەزىبىر قەبرىلەرنى توپلىرىنىمۇ بوران ئۇچۇرتۇپ ئېچىۋەتكەن . ئىگىلىگەن ئومۇمىي يەر كۆلۈمى 150 مىڭ كۋادرات مېتىر كېلىدۇ .

ئايدىڭكۆل قەدىمىي قەبرىستانلىقىنىڭ بۇ گۈنكىچە ساقلىنىش ئەھۋالى خېلى ياخشى ، بۇ قەبرىستانلىققا قويۇلغان قەبرىلەر ئاساسەن غەربىي - شىمالىي يۆنىلىشتىن شەرقىي - جەنۇبىي يۆنىلىشكە قارىتىپ رەتلىك تىزىپ قويۇلغان . قەبرىستانلىقتىكى تاش بىلەن ئايرىلغان ئائىلە ئۇرۇقداشلىقى قەبرىلىرى « 田 » شەكلىگە كەلتۈرۈلۈپ چېگرىلانغان . بۇ چېگرا ئىچىدە سانى ئوخشاش بولمىغان يومىلاق تاش دۆۋىلىرى بار . تاش بىلەن چېگرىلانغان قەبرىلەرنىڭ چېگرا ئىشىكى كۆپ ھاللاردا جەنۇبقا ياكى شەرقىي جەنۇبقا قارىتىپ ئېچىلغان . يەر يۈزىدىكى ئاشكارا ئىپادە لەنگەن ھادىسىلەردىن بۇ قەبرىستانلىقتىكى قەبرىلەرنىڭ يانتۇ يوللۇق قەبرىلەر ئىكەنلىكىنى ھەمدە قەبرە ئېغىزىنىڭ كېسەك بىلەن ھىم ئېتىۋېتىلگەنلىكىنى كۆرۈۋالغىلى بولىدۇ .

بۇ قەدىمىي قەبرىستانلىقتىن قۇم ئارىلاشتۇرۇپ ياسالغان يىرتىك ساپال ، قىزىل رەڭلىك ساپال ، كۈل رەڭ ساپال ھەمدە لايدا ياسالغان سىلىق كۈل رەڭ ساپال قاتارلىقلار تېپىلدى .

بۇ قەدىمىي قەبرىستانلىقنى ئەمەلىي تەكشۈرۈش ئارقىلىق دەۋرى ئۇرۇقداشلىق جەمئىيىتى دەۋرىگە تەۋە قەبرىستانلىق دەپ بېكىتىلدى .

12 . شوربۇلاق قەدىمىي قەبرىستانلىقى

شوربۇلاق قەدىمىي قەبرىستانلىقى تۇرپان شەھىرى باغۋەنچىلىك مەيدانى 4 - ئەترىتىنىڭ شەرقىي - شىمالىي تەرىپىدە ، شەرقىي جەنۇبىي تەرىپىدا " 36° 55' 88° ، شىمالىي پاراللېل 58° 13' 43° تا بولۇپ ، دېڭىز يۈزىدىن 1120 مېتىر ئېگىزلىككە جايلاشقان .

شوربۇلاق قەدىمىي قەبرىستانلىقى شاپتۇللۇق دەپ ئاتىلىدىغان مەھەللىنىڭ يېنىدىكى ، يەنى ئېشەك داۋىنىنىڭ بويىدىكى قورام تاشلىق يولىنىڭ شەرقىي قېتىدا .

شوربۇلاق قەدىمىي قەبرىستانلىقى بىر پارچە ئۈچ بۇرجەكلىك بەل باغقا قويۇلغان . بۇ يەردىكى يەرلىك يۇقرالار بۇ يەرنى شوربۇلاق دەپ ئاتىشىدۇ . قەبرىستانلىقنىڭ شىمالىي تەرىپىدە كۆمۈر كېنى بار . قەبرە رادى

يونى قورام تاش دۆۋىلەنگەن ، ئادەتتىكى تاش دۆۋىلىك ۋە تاش چەمبىرەكلىك قەبرىلەردىن تەركىب تاپقان .

شوربۇلاق قەدىمىي قەبرىستانلىقنىڭ ئىگىلىگەن ئومۇمىي يەر كۆلىمى 12 مىڭ كۋادرات مېتر كېلىدۇ .

بۇ قەبرىلەر مەھەللىدىن يىراق بولغاچقا ناھايىتى ياخشى ساقلانغان .

قەبرىلەرنىڭ شەرقىي قىتى يول ياساش مۇناسىۋىتى بىلەن ئازراق بۇزۇلغان . بۇ قەدىمىي قەبرىستانلىق ھەققىدە ھېچقانداق خاتىرىمۇ يوق ، ئىلگىرى ھېچكىم بايقىمىغان .

ئەمەلىي تەكشۈرۈش ۋە ئەمەلىي مەدەنىيەت يادىكارلىقلىرىنى تەتقىق قىلىش ئارقىلىق بۇ قەدىمىي قەبرىستانلىقنىڭ دەۋرى مىلادىدىن III ئەسىر ئىلگىرىكى دەۋرىگە تەۋە قەدىمىي قەبرىستانلىق دەپ بېكىتىلدى .

13 . قارۇزە قەدىمىي قەبرىستانلىقى

بۇ يەردە تونۇشتۇرۇلۇۋاتقان قەدىمىي قەبرىستانلىق تۇرپان شەھىرى چىنچانخۇ بازىرى تەۋەلىكىدىكى قارۇزە غولىنىڭ شەرقىدىكى 3 - پەلەمپەيلىكتە ، شەرقىي مېرىدىئان " 20 23' 89° ، شىمالىي پاراللېل " 40 6' 43° تا بولۇپ ، دېڭىز يۈزىدىن تەخمىنەن 620 مېتر ئېگىزلىككە جايلاشقان .

بۇ قەدىمىكى قەبرىستانلىق قوبۇلغان جاينىڭ يەر شارائىتى ، قەبرىستانلىق قارۇزە غولىنىڭ شەرقىي تەرىپىدىكى 3 - پەلەمپەيلىكتە بولۇپ ، 1 - پەلەمپەيلىك بىلەن نىسپىي ئېگىزلىكى 2.5 مېتر كېلىدۇ . يەر يۈزىگە چوڭ - كىچىك ئوخشاش بولمىغان قورام تاشلار تارقالغان . شىمالىي تەرىپى لەنجۇ - شىنجاڭ تۆمۈريولىغا تەخمىنەن 4 كىلومېتىر كېلىدۇ . شەرقىي تەرىپى خەلق ئۆتىشىگە تۈتىشىدۇ . شىمالىي تەرىپى دەريانىڭ شەرقىي تەرىپىدىكى يارداڭلىققا تۇتاش بولۇپ قەبرىستانلىقنى كېسىپ ئۆتكەن بىر يول بار . كېسەك بىلەن قىرلاپ ياسىغان ئوت تۈرى پۈتكۈل قەبرىستانلىقنىڭ ئوتتۇرىسىدا ھەيۋەتلىك قەدىمىي كۆتۈرۈپ تۇرىدۇ .

غەربىي - جەنۇبىي قىسمىدا تاشلىنىپ كەتكەن بىر ئۆستەڭ بار . بۇ قەدىمىي قەبرىستانلىقنىڭ كۆلىمى 500 مىڭ كۋادرات مېتر كېلىدۇ .

بۇ قەدىمىي قەبرىستانلىق بىر قەدەر ياخشى ساقلانغان . قىسمەن قەبرىلەرنىڭ تاش دۆۋىلىرى باشقىلار تەرىپىدىن توشۇپ كېتىلگەن . كۆپ قىسىم قەبرىلەرنىڭ قەبرە دۆۋىلىرى يەنىلا ئۆز يېتى ياخشى ساقلانغان . قەبرىستانلىقتىكى قەبرىلەرنى قالايمىقانلاشتۇرۇۋەتكەن ئەھۋاللار سېزىلمىدى . بۇ قەبرىستانلىق ئىچىدىكى ئوت تۇرىمۇ ئالاھىدە تەكشۈرۈلگەن ۋە خاتىرە قالدۇرۇلغان .

بۇ قەبرىستانلىقتا ساقلنىپ قالغان ۋە ئىپادىلەنگەن مەدەنىيەت ئالاھىدىلىكى ، قەبرىستانلىقنى يەر يۈزىدىكى ئەھۋالدىن كۆزەتكەندە ئۈچ خىل شەكىل ئالاھىدىلىكى بار . ① تاش دۆۋىلىك قەبرىلەر ، چوڭ - كىچىكلىكى ئوخشاش ئەمەس ، چوڭراقلىرىنىڭ ئېگىزلىكى تەخمىنەن 1.9 مېتىر كېلىدۇ . ھەممى تەخمىنەن 7.5 مېتىر كېلىدۇ . قورام تاشلارنىڭ چوڭ - كىچىكلىكىمۇ ئوخشاش ئەمەس . چوڭراقلىرى 0.60 - 0.70 مېتىر كېلىدۇ . كىچىكرەكلىرى 0.10 - 0.20 مېتىر كېلىدۇ . ② « □ » شەكىلىگە كەلتۈرۈلگەن تاش چېگرىلىق تاش دۆۋە قەبرىلەر . بۇ خىل تاش چېگرا ئىچىدە پەقەت بىرلا قەبرە بار بولۇپ ، بۇ خىل تاش دۆۋىلىك قەبرىلەرنىڭ ئەتراپى ئادەتتە 3.5 × 3.5 مېتىر كېلىدۇ . ③ تاش چەمبىرەك قەبرىلەر ، بۇ قەبرىلەرنىڭ يەز يۈزى شەكلى تۈز ، قەبرە توپىسى يوق . پەقەتلا قورام تاشلارنىڭ ھالقىسىمان شەكىلدە تىزىلغانلىقىنىلا كۆرگىلى بولىدۇ ياكى 2 دانە چوڭراق تاش ئوتتۇرىسىغا قوبۇلۇپ ، بەلگە قىلىنغان . باشقا ھېچقانداق بۇيۇملارنى كۆرگىلى ، ئۇچراتقىلىمۇ بولمايدۇ .

بۇ قەدىمىي قەبرىستانلىقنىڭ دەۋرى ئەمەلىي تەكشۈرۈش ۋە تەھلىل قىلىش ئارقىلىق ئايرىم قىسمىدىكىلىرى VII ئەسىرگە تەۋە ، يەنە ئايرىم قىسمىدىكىلىرى II - IV ئەسىرگە تەۋە قەبرىلەر دەپ بېكىتىلدى .

14 . غوجامبۇلاق قەدىمىي قەبرىستانلىقى

غوجامبۇلاق قەبرىستانلىقى تۇرپان شەھىرى سىڭگىم يېزىسى

مۇرتۇق مەھەللىسى تەۋەلىكىدىكى بېزەكلىك مىڭئۆيىنىڭ غەربىي - شىمالىي تەرىپىگە 3 كىلومېتىر كېلىدىغان بەرگە ، يەنى شەرقىي مېرىدىئان " 30 31 89° ، شىمالىي پاراللېل " 57 53 42° تا بولۇپ ، دېڭىز يۈزىدىن 200 مېتىر ئېگىزلىككە جايلاشقان .

غوجامبۇلاق قەبرىستانلىقى يالقۇنتاغ تىزمىسى بىلەن مۇرتۇق دەرياسى ئارىلىقىدىكى بىر پارچە سەل تەكشى كەتكەن بەرگە جايلاشقان . قەبرىستانلىقنىڭ غەربىي تەرىپى بىر تال يېزىلار ئارا تۇتىشىدىغان كىچىك يول بىلەن تۇتىشىدۇ . قەبرىستانلىقنىڭ ئارىسىدىن كېسىپ ئۆتكەن كارىز بار . مۇرتۇقنىڭ ئىككى تەرىپى غوجامبۇلاق مەھەللىسى .

غوجامبۇلاق قەبرىستانلىقنىڭ ئىگىلىگەن ئومۇمىي يەر كۆلىمى تەخمىنەن 8000 كۋادرات مېتىردىن ئارتۇقراق كېلىدۇ .

غوجامبۇلاق قەدىمىي قەبرىستانلىقنىڭ تا ھازىرغىچە ساقلىنىش ئەھۋالى خېلى ياخشى ، قەدىمىي قەبرىستانلىق شەرقىي جەنۇبتىن غەربىي شىمال يۈزلىنىش بويىچە رەتلىك قويۇلغان . شەكلىنى ئېنىق پەرق ئەتكىلى بولىدىغانلىرىدىن 20 دانە قەبرە بار . بۇلارنىڭ قەبرە توپىسى تاش بىلەن تىزىپ ياسالغان . بۇ قەبرىلەرنىڭ غەربىي - شىمالىي تەرىپىدە تاش بىلەن قوزشاپ چېگرىلانغان ئۇزۇنچاق چاسا شەكلىدىكى تاش چەمبىرەك بار ، قەبرە يولىغا ئوخشاپ كېتىدۇ . ئاساسەن ئاستانە قەبرىستانلىقىدىكى ئەھۋاللار بىلەن ئوخشاپ كېتىدۇ . ئىچىدىكى سەل چوڭراق بىرىنىڭ ھەجمى 3.5 مېتىر ، ئېگىزلىكى 1 مېتىر كېلىدۇ . بۇلارنىڭ ئارىسىدىكى 10 نەچچە قەبرە قېزىپ كېتىلگەن ، يەر يۈزىدىن مەدەنىيەت يادىكارلىقلىرى بۇيۇمى تېپىلمىدى .

غوجامبۇلاق قەدىمىي قەبرىستانلىقنىڭ دەۋرى ئەمەلىي تەكشۈرۈش ، تەھلىل قىلىش ئارقىلىق Ⅲ — Ⅶ ئەسىرلەرگە تەۋە قەبرىستانلىق دەپ بېكىتىلدى .

Ⅲ مىڭئۆي تاشكېسىر خارابىلىرى

1 . بېزەكلىك مىڭئۆيى

بېزەكلىك مىڭئۆيى تۇرپان شەھىرىنىڭ سىڭگىم يېزىسى مۇرتۇق كەنتى تەۋەلىكىدە ، يەنى تۇرپان شەھىرىنىڭ شەرقىگە تەخمىنەن 47 كىلومېتىر كېلىدىغان مۇرتۇق غولىدا ، شەرقىي مېرىدىئان 32 89° ، شىمالىي پاراللېل 57 47° تا بولۇپ ، دېڭىز يۈزىدىن 368 مېتىر ئېگىزلىكتە .

بېزەكلىك بۇددىزم غارلىرى يالقۇنتاغنىڭ چوڭقۇر يېرىدىكى مۇرتۇق غولىغا جايلاشقان . غارلار غولنىڭ غەربىي تەرىپى يارداڭلىقىغا ئېچىلغان . يارداڭلىقنىڭ ئۈستى تۈزلەڭلىك سايلىق . جەنۇبتىن شىمالغا قاراپ يۈزلەنگەن بىر ئاددىي تاشيول بار . داۋاملىق شىمالغا قاراپ ماڭسا چىچانخۇغا بارغىلى بولىدۇ . غولنىڭ تېگىدە بىر سۇ ئېقىنى بولۇپ ، ئۇنىڭدا سۇ ئۈزۈلمەي ئېقىپ تۇرىدۇ . غولنىڭ شەرقىي - غەربىي ئىككى تەرىپى تۇرپان ئويمانلىقىنى ئوتتۇرىسىدىن كېسىپ ئۆتىدىغان يالقۇنتاغ تىزمىسى .

بېزەكلىك مىڭئۆيىنىڭ ساقلىنىش ئەھۋالى تازا دېگەندەك ياخشى ئەمەس . بېزەكلىك مىڭئۆيىنىڭ ئومۇمىي نومۇرى 83 كە يېتىدۇ . بۇ نومۇرلار 1961 - يىلدىكى يەن ۋېنرۇ ئەپەندى قويغان 53 نومۇر ئاساسىدا تەكشۈرۈپ بېرىلگەن . ئەمەلىيەتتە تا ھازىرغىچە ساقلىنىۋاتقان غارلار جەمئىي 57 دانە ، بۇلارنىڭ ئىچىدىكى 43 غاردا تام سۈرىتى بار . غارلارنىڭ شەكلى ، مەركىزى تۆرۈك شەكلىدىكىسى ، ئۇزۇن چاسا شەكلىدىكى ئۇ - زۇن تورۇسلىقى چاسا شەكلىلىك ياي تورۇسلىق ، ئايانما كارىدور شەكلىلىك قاتارلىقلار بار . بۇلاردا ئەسلىدىكى غار تاملىرىغا سىزىلغان سۈرەتلەرنىڭ ئۈستىگە يەنە كېمىر ئېكىپ ، تام - تورۇسلارنى ئاقارتىپ تام رەسىملىرىنى سىزىشنى ئۈستىگە دەستىش (27 - غار) قاتارلىقلار

بار . غارلار بۇزغۇنچىلىقتىن خالىي بولالمىغان . بولۇپمۇ ئەڭ يامان بولغىنى 20 - نومۇرلۇق غار تام سۈرەتلىرىنىڭ ھەممىسى دېگۈدەك گېرمانىيىلىك فون . لىكوك تەرىپىدىن ئېلىپ كېتىلگەن . يەنە نۇرغۇن تام سۈرەتلەر تۈرلۈك سەۋەبلەر تۈپەيلىدىن بۇزغۇنچىلىققا ئۇچرىغان . لېكىن باشقا تام سۈرەتلىرىنىڭ رەڭلىرى ناھايىتى ئوچۇق ، مەزمۇنى مول بىباھا گۆھەر- لەردۇر . بۇ مەدەنىيەت گۆھەرلىرىنى ياخشى ساقلاش ئۈچۈن ، تۇرپان ۋىلايەتلىك مەدەنىيەت يادىكارلىقلىرىنى قوغداش ئورنى زور كۈمدە قوغداش خىزمىتىنى ئىشلىدى . 1979 - يىلىدىن بۇيان ئايرىم غارلار رېمونت قىلىنىپ ، تازىلىنىپ رەتلەندى . ئىشىك دېرىزىلەر بېكىتىلدى . مەخسۇس بىر ئېكسكۇرسىيە يولى ياسىلىپ ، ئەتراپتىكى مۇھىت ئۆزگەرتىلدى . بە- زىبىر قوغداشقا ئەھمىيەتلىك تەدبىر - ئەسلىھەلەر كۆپەيتىپ قۇرۇلدى ھەمدە مەخسۇس قوغداش ، ساقلاش خادىملىرى سەپلەندى . 1986 - يىلى مەملىكەت دەرىجىلىك قوغداش ئورنى قىلىپ بېكىتىلىپ ، مەخسۇس تاختا ئورنىتىلدى .

بېزەكلىك مىڭئۆيىنىڭ مەدەنىيەت ئالاھىدىلىكى جەھەتلىرىدە ، بۇ غارلاردىن 1979 - يىلى سۇڭ - يۈەن دەۋرلىرىنىڭ ئالاھىلىكلىرى ئالاھىدە گەۋدىلەندۈرۈلگەن ياغاچ قۇرۇلمىلىق جاھازىلار تېپىلغان . تام سۈرەتلى- رىدە قەدىمكى ئۇيغۇر يېزىقى بار ياكى قەدىمكى ئۇيغۇر يېزىقى بىلەن خەنزۇ يېزىقلىرىنىڭ سېلىشتۇرما نۇسخىلىرى بار .

بېزەكلىك مىڭئۆيلىرى Ⅶ ئەسىرنىڭ باشلىرىدىن تارتىپلا ياسا- لىشقا باشلىغان . تاڭ سۇلالىسىنىڭ كېيىنكى دەۋرلىرىدە تازا روناق تېپىپ راۋاجلانغان ، تاكى سۇڭ - يۈەن دەۋرلىرىگىچە داۋاملىق ياسالغان .

1905 - يىلى گېرمانىيىلىك فون لىكوك بېزەكلىك مىڭئۆيىدىن زور تۈر كۈمىدىكى تام سۈرەتلىرىنى سويۇپ ئېلىپ كەتكەن .

1907 - يىلى ۋېنگرىيىلىك ستەيتىن بېزەكلىك مىڭئۆيىدىكى تام سۈرەتلىرىنى سويۇپ ، 100 نەچچە ساندۇققا قاچىلاپ ئېلىپ كەتكەن .

1958 - يىلى لى يۈيچۈن ئەپەندى بۇ يەرنى تەكشۈرگەن . يەن ۋېنرۇ ئەپەندى ھەم بۇ يەرنى تەكشۈرگەن ھەمدە « شىنجاڭدىكى تىيات-»

شان تېغىنىڭ جەنۇبىدىكى تاشكېمەر مەدەنىيىتى » دېگەن ماقالىسىنى يېزىپ ، 1962 - يىللىق 7 ، 8 - سان مەدەنىيەت يادىكارلىقلىرى ژۇرنى- نىلىدا ئېلان قىلغان .

2. چىكاڭكۆل مىڭئۆيى

چىكاڭكۆل مىڭئۆيى تۇرپان شەھىرىنىڭ سىڭگىم يېزىسى تەۋەلىكىدە ، يەنى يالقۇنتاغ تىزمىسىنىڭ شىمالىي ئېتىكىگە جايلاشقان . شەرق تەرىپى چىكاڭكۆلگە تەخمىنەن 600 مېتىر كېلىدۇ . شەرقىي مېرىدىئان " 24 35 89 ، شىمالىي پاراللېل " 18 57 42 تا بولۇپ ، دېڭىز يۈزىدىن 190 مېتىر ئېگىزلىككە جايلاشقان .

چىكاڭكۆل مىڭئۆيىنىڭ ئىگىلىگەن ئومۇمىي يەر كۆلىمى 1000 كۋادرات مېتىر كېلىدۇ .

چىكاڭكۆل مىڭئۆيى بىر قەدەر ياخشى ساقلانغان . بۇ نۇقتا ئۈچ ئورۇننى ئۆز ئىچىگە ئالىدۇ : 1. كېمەر ئۆي قىسمى . كېمەر ئۆيلەر غولنىڭ ئىككى قېتىمدا ، جەنۇبىي قېتىمدا ئۆي بار ، بۇلارنىڭ ئىچىدە بىرى سەل ياخشى ، تام سۈرەتلىرىنىڭ رەڭلىرى ئوچۇق ، ئۆڭمىگەن ، مىڭ بۇت رەسىمى ، باشقا تام سۈرەتلىرىنى ئېنىق پەرق ئەتكىلى بولىدۇ . شىمالىي قاتنا ئىككى ئۆي بار . ئومۇمىي ئەھۋالدىن قارىغاندا بۇزۇلۇشى ئېغىر ، نۇرغۇن قىسمى ئاجراپ چۈشۈپ كەتكەن . غار ئىشىكى ئۇزۇن چاسا شەكىلدە . 2. بۇددىزم مۇنارلىرى قىسمى . مىڭئۆيىنىڭ جەنۇبىي قېتىمىدىكى تاغ يامزىلىدا جەمئىي 3 دانە مۇنار « | » شەكلى بويىچە تىزىلغان . ئار- لىقى 52 مېتىر ، 10 مېتىر كېلىدۇ . بۇ مۇنارلارنىڭ چوڭ - كىچىكلىكى ئوخشاش ئەمەس . بۇلارنىڭ ئىچىدە ئەڭ شەرقىي تەرەپتىكىسى سەل تو- لۇق ساقلانغان . لېكىن ، ئۇنىڭمۇ ئۈستى قىسمىنى كۆرگىلى بولمايدۇ . ئۇدۇلدىن قارىغاندا تۆت چاسا پەلەمپەي شەكلىدە . كېسەكلەرنى چىش- لەشتۈرۈپ تۈز قويۇپ ، ئوتتۇرا قىسمىنى كاۋاك قىلىپ ياسىغان . شىمالىي تەرىپىگە بىر كىچىك ئىشىك ئېچىلغان . تۆت تەرىپىدە بۇت تەكچىسى بار . ئاستىدا بىر - بىرىگە ئۇدۇل ياسالغان چاسا شەكلىدىكى تۆشۈكلەر

بار . ھەربىر تەرەپتىكى تۆشۈكنىڭ سانى ئوخشاش . 3 . قەبرە قىسمى .
 بۇ قەبرىلەر بۇددا مۇنارىنىڭ شەرقىي تەرىپىدە تەخمىنەن 100 مېتىر
 كېلىدىغان يەردىكى يانتۇلۇققا قويۇلغان بولۇپ ، توپا دۆۋىلىك قەبرىلەر
 جەمئىي 20 دىن ئارتۇق . قەبرىلەرنىڭ ئۈستى قىسمى قازاننىڭ تېگىگە
 ئوخشاش شەكىلگە كەلتۈرۈلگەن . تاشقى ھەجىمى 2 مېتىردىن ئارتۇقراق
 كېلىدۇ . ئېگىزلىكى 0.30 مېتىر كېلىدۇ . يەر يۈزىدە بىر قەۋەت شېغىللىق
 توپا بار (قېزىلغانلىق ئېھتىمالى بار) . بۇ يەردىن كۆل رەڭ ساپال پارچى-
 لىرى ، كۆيۈرۈلگەن ئۈستىخان ، ياغاچ پارچىلىرى قاتارلىق مەدەنىيەت
 يادىكارلىقلىرىنى كۆرگىلى بولىدۇ .

چىكاڭكۆل مىڭئۆيىدىكى تام سۈرەتلىرىدە ئىپادىلەنگەن ۋە بۇ
 يەردىن تېپىلغان مەدەنىيەت يادىكارلىقلىرى بۇيۇملىرىدا ئىپادىلەنگەن
 ئالاھىدىلىكلەردىن كۆزىتىش ۋە تەھلىل قىلىش ئارقىلىق بۇ
 مىڭئۆيى Ⅲ — Ⅶ ئەسىرگە تەۋە دەپ بېكىتىلدى .

3 . تاللىقبۇلاق مىڭئۆيى

تاللىقبۇلاق مىڭئۆيى تۇرپان شەھىرىنىڭ يار يېزىسى تەۋەسىدە
 يەنى تۇرپان شەھىرىنىڭ شىمالىدىكى بۇيۇلۇقنىڭ غەربىگە تەخمىنەن 3
 كىلومېتىر كېلىدىغان يالقۇنتاغ تىزمىسىنىڭ ئارىلىقىدىكى بىر غول ئىچىدە .
 شەرقىي مېرىدىئان " 27° 12' 89° ، شىمالىي پاراللېل " 37° 59' 42° تا
 بولۇپ ، دېڭىز يۈزىدىن 200 مېتىر ئېگىزلىككە جايلاشقان .

مىڭئۆيى جەنۇبىي غول ئېغىزىنىڭ 400 مېتىر ئەتراپىدا كېلىدىغان
 يالقۇنتاغ تىزمىسىنىڭ غەربىي تەرىپىدىكى يارداڭلىقتا . بۇ مىڭئۆيى
 جايلاشقان يەرنىڭ يەر شارائىتى ، قۇم ئارىلاش تاش - شېغىل قاتلىمىدىن
 تەركىب تاپقان .

تاللىقبۇلاق مىڭئۆيىنىڭ ئىگىلىگەن ئومۇمىي يەر كۆلىمى 600
 كۋادرات مېتىر كېلىدۇ .

تاللىقبۇلاق مىڭئۆيىنىڭ ساقلنىش ئەھۋالى بىر قەدەر ياخشى . بۇ
 يەردىكى ئۆيلەر ئوخشىمىغان دەرىجىدە بۇرغۇنچىلىققا ئۇچرىتىلغان .

بۇلارنىڭ ئىچىدىكى 5 دانە غار يارداڭلىققا ياسالغان . غارلارنىڭ شەكلى
 ئۇزۇنچاق ئېچاسا شەكىلدە . ئۇزۇنچاق ئۇزۇنلۇق ھەم ئەگمە تورۇسلۇق
 ئىككى خىل شەكىلدە . تولۇقراق ساقلانغان 3 غارنىڭ ئىككى يان تېمىدا
 تۆشۈك بار . ئۇدۇلچىدا بۇددا تەكچىسى بار . بۇ ئەھۋاللاردىن قارىغاندا ،
 پەرىشتىلەرنىڭ ئېتىكاپخانىسىدەك قىلىدۇ . تام سۈرەتلىرىنىڭ بۇزۇلۇشى
 ئىنتايىن ئېغىر ، بۇددا سۈرەتلىرىنىڭ يۈز قىسمىنى پەرق ئەتكىلى بولىدۇ .
 رەڭلىرى ئوچۇق . بۇ غارلارنىڭ ئىچىدىكى بىرىدە ، تام سۈرەتلىرى
 ئىچىدە ئولتۇرغانلىرى ، ئۆرە تۇرغانلىرى بار . قىياپىتى ئوخشاش ئەمەس .
 يەنە كۆپ ساندا مۇنار شەكلىنىڭ نۇسخىلىرىمۇ بار (بېزەكلىك
 مىڭئۆيى 9 - نومۇرلۇق غاردىكى مەزمۇنلارغا ئوخشايدۇ) ئىنتايىن رەت-
 لىك . غارلار ئويۇلغان تاغ ئۈستىدە بىر بۇتخانا خارابىلىكى بار .
 تەكشۈرۈش داۋامىدا ھېچقانداق مەدەنىيەت يادىكارلىقلىرى بۇيۇمى
 تېپىلمىدى .

تاللىقبۇلاق مىڭئۆيى ئۆزىدە بولغان دەۋر ئالاھىدىلىكىگە ۋە تام
 سۈرەتلىرىدە ئىپادىلەنگەن دەۋر ئالاھىدىلىكلىرىگە ئاساسەن ، دەۋرى
 Ⅶ — Ⅷ ئەسىرلەرگە تەۋە دەپ بېكىتىلدى .

4 . بەشخا مىڭئۆيى

بەشخا مىڭئۆيى تۇرپان شەھىرىنىڭ سىڭگم يېزىسى تەۋەسىدە ،
 يەنى بېزەكلىك مىڭئۆيىنىڭ غەربىي شىمالىي تەرىپىدە ، ئارىلىقى 2.5
 كىلومېتىر كېلىدۇ . شەرقىي مېرىدىئان " 28° 31' 89° ، شىمالىي
 پاراللېل " 32° 58' 42° تا بولۇپ ، دېڭىز يۈزىدىن 240 مېتىر
 ئېگىزلىككە جايلاشقان .

بەشخا مىڭئۆيى يالقۇنتاغ ئىچىدىكى شەرقتىن غەربكە يۈزلەنگەن
 غولنىڭ ئىككى قاسنىقىغا جايلاشقان . ئوڭ تەرەپ 300 مېتىرلىق ئارىلىقتا
 بىر يول بار . يولنىڭ شەرقى بىلەن غۇجامبۇلاق مەھەللىسىنىڭ ئارى-
 لىقىدا مۇرتۇق كەنتى بار . مىڭئۆيى ئالدىدىكى غولدىن سۇ
 ئېقىپ تۇرىدۇ . غول تەبىئىي شەكىللەنگەن . يەر يۈزى سېرىق

توپا قاتلىمىدىن تەركىبى تاپقان. ئۇنىڭ ئىسپاتى 2430 كۋادرات مېتر كېلىدۇ. بەشخا مىڭئۆيى ئىگىلىگەن ئومۇمىي يەر كۆلىمى 2430 كۋادرات مېتر كېلىدۇ. بەشخا مىڭئۆيىدە جەمئىي 10 كېمىر ئۆي ئېچىلغان. بۇ ئۆيلەر ئوخشىمىغان ھالەتتە بۇزغۇنچىلىققا ئۇچرىغان. جەنۇبىي قاتتا 6 غار بولۇپ، غارلارنىڭ شەكلى ياخشى ساقلانغان. شەرقتىن غەربكە 1-، 2-، 4-، 5- غارلار چاسا شەكىلدە، ئەگە تورۇسلۇق 3- غار ئوتتۇرىسىدا مەركىزىي تۈۋرۈكى بار شەكىلدە. يۈزىگە لايى سۇۋالغان تام سۈرەتلىرى ئوخشىمىغان دەرىجىدە رېڭى ئۆزگەرگەن ۋە سويۇلۇپ كەتكەن. 2-، 3-، 4-، 5- غارلار سەل ياخشى ساقلانغان. شىمالىي قاتتا 4 غار ئويۇلغان. غار شەكلى جەنۇبىي قاتتىكى ئۆيلەر بىلەن ئوخشىمايدۇ. ئۇزۇنچاق چاسا شەكىللىك، ئۇزۇنچاق تورۇسلۇق شەكىلدە. تېگى تەرىپى چوڭقۇر، تامغا لايى سۇۋىمىلا سۈرەت سىزىلغان. بۇنىڭدىن باشقا غول ئېغىزىنىڭ شىمالىي قېتىدا بىر بۇتخانا بولۇپ بۇزۇلغان. ھازىرقى ھالىتىدىن قارىغاندا، شىمالدىن جەنۇبقا قارىتىلىپ ياسالغان. ئۈچ قىسىمغا بۆلۈنگەن. ئوتتۇرىسى ئاساسىي گەۋدە قۇرۇلۇشى، سوقۇپ ياسالغان ئېگىز سۇيا ئۈستىگە قۇرۇلغان. ئۇزۇنلۇقى 11 مېتر، كەڭلىكى 9.5 مېتر، پارچە ئېگىزلىكى 9.5 مېتر كېلىدۇ. قۇرۇلۇش ئىچىدە ئۆتۈشمە ئۆيلەر بار. ئاستى - ئۈستى ئىككى قىسىمغا بۆلۈنگەن. شەرقىي قېتىدا 9 ئېغىز ئۆي بار. غەربىي قېتى ھويلا. پۈتكۈل ئىبادەتخانىنىڭ ئۇزۇنلۇقى 34 مېتر، كەڭلىكى 15 مېتر كېلىدۇ. بۇ خارا-بىلىكتىن قۇم ئارىلاشتۇرۇلغان قىزىل، كۈل رەڭ ساپال پارچىلىرىنى كۆرگىلى بولىدۇ.

بەشخا مىڭئۆيىنىڭ دەۋرى مىڭئۆي گەۋدىسىدە ئىپادىلەنگەن ئالاھىدىلىكلەرگە ئاساسەن ئىدىقۇت ئۇلۇغ ئۇيغۇر ئېلى دەۋرىگە ئائىت X - XI ئەسىرلەردىكى بۇددىزم مەدەنىيىتى قالدۇقى دەپ بېكىتىلدى.

5. قۇرۇتقا غولى مىڭئۆيى

قۇرۇتقا مىڭئۆيى تۇرپان شەھىرىنىڭ يار يېزىسى تەۋەسىدىكى بۇيۇق غولىنىڭ غەربىي تەرىپىگە تەخمىنەن 3 كىلومېتر كېلىدىغان يەردە، يەنى شەرقىي مېرىدىئان " 7° 12' 89" ، شىمالىي پاراللېل " 2° 0' 43" تا بولۇپ، دېڭىز يۈزىدىن 190 مېتر ئېگىزلىككە جايلاشقان.

قۇرۇتقا مىڭئۆيى قۇرۇتقا غولىنىڭ غەربىي تەرىپىگە، يالقۇنتاغ تىزمىسىنىڭ تاغ باغرىغا تارقالغان. جەنۇبىي غول ئېغىزىغا تەخمىنەن 400 مېتر كېلىدۇ. غول جەنۇبتىن شىمالغا سوزۇلغان. تاغ شارائىتى سەل قويۇقراق. يەر يۈزى قۇم ئارىلاش تاش - توپا قاتلىمى. قۇرۇتقا غولى مىڭئۆيىنىڭ ئىگىلىگەن ئومۇمىي يەر كۆلىمى 13 مىڭ كۋادرات مېتر كېلىدۇ.

قۇرۇتقا مىڭئۆيىنىڭ ساقلنىش ئەھۋالىدا ئوخشىمىغان سەۋىيىدىكى ئادەملەرنىڭ ۋە تەبىئەتنىڭ بۇزغۇنچىلىقى بار. قۇرۇلۇش ئۇسۇلىدا، يار ئىچى ۋە يار ئالدىغا كېسەك قىرلاشتەك ئىككى خىل ئۇسۇل ئىشلىتىلگەن. 10 غار بولۇپ، جەنۇبتىن شىمالغا يۈزلەندۈرۈلگەن. 1- غاردىن 5- غارغىچە سۈرەت سىزىلمىغان. 6-، 7- غارلارنىڭ تۈزۈلۈشى ئوخشاش، چاسا شەكىللىك، ئەگە تورۇسلۇق. ئاز ساندىكى تام سۈرەتلىرى ساقلنىپ قالغان بولۇپ، رەڭلىرى ئۆچۈپ كەتكەن. 8-، 9-، 10- غارلار ئۇزۇن چاسا شەكىلدىكى توغرىسىغا تورۇسلۇق غارلار، 10- غار كېسەك بىلەن ياسالغان بولۇپ، 9- غارنىڭ تەخمىنەن 50 مېتر شەرقىدىكى تاغ چوققىسىدا. 8- غاردىكى تام سۈرەتلىرى ھەممىسى ئىسلىشىپ كەتكەن. ئىككى تەرەپتىكى تامدا ئۇدۇل ياسالغان 4 تۆشۈك بار. 9- غارنىڭ تورۇسىدا ۋە تۆت تەرىپىدە پارچە - پۇرات تام سۈرەتلىرى بولۇپ، رەڭلىرى ئاساسەن ئوچۇق. 10- غارنىڭ ئىشىكى جەنۇبقا قارىتىلغان. تام سۈرەتلىرى سەل تولۇق ساقلانغان يېرىدىكى رەڭلىرى

ئوچۇق ، چاتما رەسىملەر ئۇسۇلى بويىچە رەتلەنگەن . غولنىڭ ئۇدۇلىدىكى شەرقىي تەرەپ تاغ ئۈستىدە ئىككى ئېغىز ئۆي بولۇپ ، جەنۇبتىن شىمالغا 30 مېتىردەك ئايرىلىپ تۇرىدۇ . شەكلى بۇتخانىغا ئوخشاپراق كېتىدۇ . پارچە - پۇرات تاملارلا قالغان . جەنۇبىي غول ئېغىزىدا بۇزۇلۇپ كەتكەن بىر بۇدا مۇنارى بار .
 قۇرۇتقا غولى مىڭئۆيىنىڭ ئۆزىدە بار بولغان دەۋر ئالاھىدىلىكلىرىگە ئاساسەن دەۋرى VIII - XI ئەسىرلەرگە تەۋە بۇددىزم مەدەنىيىتى دەپ بېكىتىلدى .

6 . سىڭگىم مىڭئۆيى

سىڭگىم مىڭئۆيى تۇرپان شەھىرى سىڭگىم يېزىسى تەۋەسىدىكى سىڭگىم ئېغىزى چوڭ كۆۋرۈكىنىڭ شەرقىي ۋە غەربىي تەرىپىدە ، يەنى شەرقىي مېرىدىئان " 50 33' 89° ، شىمالىي پاراللېل ، 55 42° تا بولۇپ ، دېڭىز يۈزىدىن 60 مېتىر ئېگىزلىككە جايلاشقان .
 سىڭگىم مىڭئۆيى يالغۇنغاغنىڭ تاغ باغرىغا ئويۇلغان ، تۇرپان - پىنچان تاشيولىغا ۋە مۇرتۇق غولىغا قاراپ تۇرىدۇ . تاغ يامزىلىدا ، تاغ - تاش ئورمانلىرى قەد كۆتۈرۈپ تۇرىدۇ .
 سىڭگىم مىڭئۆيىنىڭ ئىگىلىگەن ئومۇمىي يەر كۆلىمى تەخمىنەن 300 كۋادرات مېتىر كېلىدۇ .
 سىڭگىم مىڭئۆيىنىڭ ساقلىنىش ئەھۋالى بىر قەدەر ناچار ، تاش غارلارنىڭ شەرقىي تەرەپتىكى بىرى بۇزۇلۇپ كەتكەن بولۇپ ، ھېچ نەرسىسى قالمىغان . غەربىي تەرەپتىكى بىرىمۇ ئېغىر بۇزۇلغان . كۆپ قىسمى ئۆزۈلۈپ كەتكەن . تام سۈرەتلىرىمۇ ئۆچۈپ ، ئۆگۈپ كەتكەن . بۇ يەردە ئاساسلىق زالار ئىككى ئورۇندا بولۇپ ، غەربىي تەرەپتىكى بىرى تۆت قاتلامغا بۆلۈپ قۇرۇلغان . پەرق ئەتكىلى بولىدىغانلىرىدىن 10 دانە غار بار . بۇلارنىڭ ئىچىدىكى 4 - نومۇرلۇق غاردا دەرەخ سۈرەتلىرىنىڭ سىزىلغانلىقىنى پەرق ئەتكىلى بولىدۇ . شەرقىي تەرەپتىكى بىرى ئىككى قەۋەتكە بۆلۈنگەن . ھازىر پەرق ئەتكىلى بولىدىغانلىرى 11 ئېغىز غار .

بۇلارنىڭ ئىچىدىكى 9 - غار ئىچىدە دەل - دەرەخ ۋە تەك سۈرەتلىرى بار بولۇپ ، پارچە - پارچە بويىچە قېپقالغان .
 سىڭگىم مىڭئۆيىنىڭ دەۋرى ، ئەمەلىي تەكشۈرۈش داۋامىدا تېپىلغان مەدەنىيەت يادىكارلىقلىرى قاتارلىق بۇيۇملارغا ۋە بۇ تۈردىكى بۇيۇملاردا ئىپادىلەنگەن دەۋر - يىل ئالاھىدىلىكلىرىگە ئاساسەن ، ئىدىقۇت ئۇلۇغ ئۇيغۇر ئېلى دەۋرىدىن تارتىپ يۈەن سۇلالىسى دەۋرىگىچە دەپ بېكىتىلدى .

7 . بۇيلۇق تاش غارى

بۇيلۇق تاش غارى تۇرپان شەھىرى بۇيلۇق غولىدىكى سۈبېشى مەھەللىسى تەۋەسىدە .
 بۇيلۇق تاش غارى ۋىلايەتلىك ساياھەت باشقارمىسىنىڭ بۇيلۇق چەت ئەللىك مېھمانلارنى كۈتۈۋېلىش پونكىتى ۋە بۇيلۇق شۆبىسى تۇرپان شەھەرلىك توك تارقىتىش زاۋۇتىنىڭ يېنىدىكى تاغ قاپتىغا ياسالغان . ئۇ شەرقىي مېرىدىئان " 35 14' 89° ، شىمالىي پاراللېل " 35 0' 43° تا بو-لۇپ ، دېڭىز يۈزىدىن 300 مېتىر ئېگىزلىككە جايلاشقان .
 بۇيلۇق تاغ غارلىرى بۇيلۇق سەيلىگاھىنىڭ كەينىدىكى تاغ باغرىنىڭ 2 كىلومېتىردەك ئۇزۇنلۇقتىكى يازداڭلىقلىرىغا ياسالغان . غەربىي قىسمىدا شىمالدىن جەنۇبقا ئاقىدىغان بىر ئۆستەڭ بار . تاغ تۈۋىدە دەرەخلەر قويۇق ئۆسكەن بولۇپ ، بۈك - باراقسان ، ياپپېشىل سايە تاشلاپ تۇرىدۇ . دەريا سۈيى ئېقىپ تۇرىدۇ . تاشيول تاغنىڭ غەربىي قىسمىدىن كېسىپ ئۆتىدۇ ھەمدە قارۇزە كۆمۈر كېنىغا تۇتىشىدۇ . بۇ يەردە جەمئىي 19 دانە غار بار . بۇ غارلارنىڭ ئىشىكلىرى غەربكە قارىتىپ ئېچىلغان ، غارلارنىڭ ئالدى تەرىپىمۇ غەربكە يۈزلەندۈرۈپ ياسالغان .
 غارلارنىڭ كۆلۈمى غارلاردىن چوڭراق بىرىنى ئۆلچەپ كۆزىتىشكە قارىغاندا ، 4.3 × 3.7 × 3.8 كۇب مېتىر كېلىدىكەن .
 بۇيلۇق تاش غارلىرى تازا دېگەندەك ياخشى ساقلىنالمىغان . غارلار ئېغىر دەرىجىدە بۇزۇلغان ، غار ئىچىدە ئەسلى بار بولغان تام سۈ-

رەتلىرى سويۇلۇپ چۈشۈپ كەتكەن ، غارلارنىڭ ھەممىسىدىلا ئوت قالانغان بولغاچقا قۇرۇمداپ كەتكەن . ھازىر ساقلىنىپ قالغان تام سۈرەتلىرى تۇتۇق ، ئوچۇق كۆرگىلى بولمايدۇ ، پەرق قىلماقۇمۇ بەك تەس ، غارلار يەز يۈزىدىن خېلىلا ئېگىزلىككە ياسالغان . غارلارغا پەقەت شوتتا بىلەنلا چىققىلى بولىدىكەن . بۇ غارلارنىڭ ئارىسىدىكى بىر ئېغىز غاردا تام سۈرەتلىرىنى كۆرگىلى ھەمدە خېلى ئوچۇق پەرق ئەتكىلى بولىدۇ . سۈرەتلەر بىر - بىرىگە تۇتىشىپ كەتكەندەك قىلىدۇ . كىشىلەرنىڭ غار ئىچىگە دەرەخ نۇسخىلىرىنى سىزغانلىقى مەلۇم . يەنە بەزىبىر كىچىك تەكچىلەردە ئەينى ۋاقىتتىن قالغان سۇۋاق لايىلارنىڭ قېلىنلىقى 0.25 سانتىمىتر كېلىدۇ .

ئەمەلىي تەكشۈرۈش ئارقىلىق بۇ مىڭئۆينىڭ دەۋرى مىلادى IV — VII ئەسىرلەرگە تەۋە دەپ بېكىتىلدى .

8 . يارغول مىڭئۆيى

يارغول مىڭئۆيى تۇرپان شەھىرى يار يېزىسى يارغول كەنتى تەۋەسىدە .

يارغول مىڭئۆيى يارغولنىڭ تۆۋەن تەرىپىدە ، شەرقىي مېرىدىئان " 20 3 89° ، شىمالىي پاراللېل " 52 57 42° تا بولۇپ ، دېڭىز يۈزىدىن 90 مېتىر ئېگىزلىككە جايلاشقان .

يارغول مىڭئۆيى ئېگىزلىكنىڭ باغرىغا ئېچىلغان ، يارداڭلىقنىڭ تۈۋىدە دەريا سۈيى ئېقىپ تۇرىدۇ . دەريا ياقىسىدا پۇقرالارنىڭ ئۆيى ماكانى بار . تېرەك قاتارلىق دەرەخلەر تىكىلگەن بولۇپ ، باراقسان ئۆسكەن ھاۋالىق ياخشى جاي .

يارغول مىڭئۆيىنىڭ ئىگىلىگەن ئومۇمىي يەر كۆلىمى تەخمىنەن 200 كۋادرات مېتىر كېلىدۇ .

يارغول مىڭئۆيى جايلاشقان يارداڭلىقتا ھازىر ساقلىنىۋاتقان ئۈچ ئېغىز غار بار بولۇپ ، ئۇنىڭ ئىككى ئېغىزى ئۆرۈلۈپ كەتكەن . بۇلارنىڭ بىرىدە تام سۈرەتلىرى بار . تام سۈرەتلىرىنىڭ كۆپىنچىسى بۇزۇلۇپ

كەتكەن . بۇ غارنىڭ ھەجىمى 4.4 كۇب مېتىر ئىكەن . يارغول مىڭئۆيىنىڭ دەۋرى ئەمەلىي تەكشۈرۈش ئارقىلىق ئىدىقۇت ئۇلۇغ ئۇيغۇر ئېلى دەۋرىگە تەۋە دەپ بېكىتىلدى .

IV . قەدىمىي شەھەر خارابىلىرى

1. ئىدىقۇت ئۇلۇغ ئۇيغۇر ئېلى قەدىمىي شەھىرى

ئىدىقۇت ئۇلۇغ ئۇيغۇر ئېلى شەھىرى (تۆۋەندە قىسقارتىپ « ئىدىقۇت قەدىمىي شەھىرى » دېيىلدى) تۇرپان شەھىرى قاراغوجا يېزىسى تەۋەسىدە .

ئىدىقۇت قەدىمىي شەھىرىنىڭ ئورنى دېڭىز يۈزىدىن 45 مېتىر تۆۋەن .

ئىدىقۇت قەدىمىي شەھىرىنىڭ 3.5 كىلومېتىر شىمالىدا قاراغوجا - ئاستانە قەدىمىي قەبرىستانلىقى بار . غەربىي تەرىپى ئاستانە يېزىسى ، يەنە قاراماي چېچىلغان يول بار ، بۇ يول بىلەن بىۋاسىتە ئىدىقۇت قەدىمىي شەھىرىگە بارغىلى بولىدۇ . قەدىمىي شەھەرنىڭ ئەتراپى مەھەللە ، تېرىلغۇ ئېتىز ، دەل - دەرەخ قاتارلىقلار بىلەن قورشالغان . يەز شەكلى تۈز ، توپا قاتلىمى سەل قېلىن ، توپا قاتلىمىغا گەرچە مەلۇم نىسبەتتە قۇم ئارىلاشقان ، شۇنداق بولسىمۇ تېرىقچىلىق قىلىشقا ، دېھقانچىلىق ئۆسۈملۈكلىرىنى ئۆستۈرۈشكە ناھايىتى قولايلىق .

ئىدىقۇت قەدىمىي شەھىرىنىڭ ئىگىلىگەن ئومۇمىي يەر كۆلىمى ، شەھەر سېپىلىنىڭ ئايلىنىمى 5.4 كىلومېتىر كېلىدۇ . كۆلىمى تەخمىنەن 1.58 كۋادرات كىلومېتىر كېلىدۇ .

ئىدىقۇت قەدىمىي شەھىرى ئەمەلىي تەكشۈرۈش ئارقىلىق ، پۈتۈن مەملىكەتتىكى ئارخېئولوگىيەلىك تارىخشۇناسلار ۋە خەلقئارا بىر تۇتاش ئېتىراپ قىلغان كۆز قاراش بويىچە ، تەبىئىي ئايرىمىسى يەنە بىر نۆۋەت دەلىللىنىپ ، قەدىمىي شەھەر خارابىلىكى A (2) دەپ بېكىتىلدى .

ئىدىقۇت قەدىمىي شەھىرى تا ھازىرغا قەدەر 2000 يىلدىن ئارتۇق

تارىخنى ئۆز بېشىدىن كەچۈرگەن بولسىمۇ ، شەھەرنىڭ سېپىل تاملىرى خېلى ياخشى ساقلانغان . شەھەر خارابىلىكىنىڭ يۈزىنى ئۈز كۆزەتكەندە ، رەتسىز چاسا شەكىلدە بولۇپ ، سېپىللارمۇ ، تاشقى شەھەر ، ئىچكى شەھەر ، ئوردا شەھىرى دەپ ئۈچ قاتلامغا بۆلۈنگەن . سېپىلنىڭ سىرتقى تەرىپى ئەگمەچ شەكىلدە ، ئۇزۇنلۇقى 5.4 كىلومېتىر كېلىدۇ . ئۇلنىڭ قېلىنلىقى تەخمىنەن 12 مېتىر كېلىدۇ . ئېگىزلىكى 10 مېتىر كېلىدۇ . قاڭداپ ياسالغان . شەھەرنىڭ سىرتى قىسمىدا ئازگاللار بار ، شەھەر سېپىلنىڭ تۆت تەرىپىدە قۇۋۇقى بار ، ھازىر خارابە ئېزلىرىنى ناھايىتى ئوچۇق كۆرگىلى بولىدۇ . شەھەرنىڭ ياسىلىش شەكلى ، ئورۇنلاشتۇرۇلۇشى ئۆزگىچە ئالاھىدىلىككە ئىگە بولۇپ ، تاشقى شەھەرنىڭ غەربىي - جەنۇبىي ۋە شەرقىي جەنۇبىدا ئىككى ئورۇندا ساقلانغان بۇددىزم ئىبادەتخانىسى خارابىلىكى بار . شەھەرنىڭ شەرقىي - جەنۇبىي بۇرجىكىدىكى ئىبادەتخانا خارابىسى گەرچە كىچىكرەك بولسىمۇ ، قۇرۇلۇش ئۇسلۇبى ئالاھىدە گەۋدىلەندۈرۈلگەن . تېگى قىسمى چاسا شەكىلگە كەلتۈرۈلگەن . ئىككى قەۋەت توپا سۇپىسى بولۇپ ، تۆرۈك - يۇمىلاق شەكىلگە كىرگۈزۈلگەن . ئىدىقۇت قەدىمىي شەھىرىنى قېزىش ، تەكشۈرۈش ئىشى X IX ئەسىرنىڭ ئاخىرلىرىدىن باشلانغان .

1902 ، - 1907 . يىللىرى گېرمانىيىلىك فون لىكوك ئىلگىرى - كېيىن بولۇپ بۇ يەرنى 2 نۆۋەت تەكشۈرگەن ، ئوغرىلىقچە قازغان . 1912 ، - 1913 . يىللىرى ياپونىيىلىك جىچۇەن شياۋ يىلاڭ قاتارلىقلارمۇ بۇ قەدىمىي شەھەرنى قېزىپ باققان .

1930 - يىللىرىدىن 1957 - يىللىرى ئارىلىقىدا ، خۇاڭ ۋېنېي ئەپەندى شىنجاڭغا تەكشۈرۈشكە كېلىپ ، كۆپ قېتىم بۇ شەھەرنى كۆز - دىن كەچۈرگەن .

1960 - يىللىرى يەن ۋېنرۇ ئەپەندى قاتارلىقلار ئىدىقۇت قەدىمىي شەھىرىنى مەخسۇس تەكشۈرگەن .

1976 - يىللىرى 3 - ئايدا ئاپتونوم رايونلۇق مۇزېينىڭ مەدەنىيەت يادىكارلىقلىرى ئەترىتى ئىدىقۇت قەدىمىي شەھىرىنى م -

مەخسۇس تەكشۈرگەن . 1988 - يىلى 4 - ئايدا ئاپتونوم رايونلۇق مەدەنىيەت نازارىتى مەدەنىيەت يادىكارلىقلىرىنى تەكشۈرۈش ئەترىتى بۇ قەدىمىي شەھەرنى مەخسۇس قايتىدىن تەكشۈرگەن .

بۇ شەھەر ئەينى زاماندا ئىدىقۇت ئۇلۇغ ئۇيغۇر ئېلىنىڭ سىياسىي ، ھەربىي ، ئىقتىسادىي ، مەدەنىيەت ، دىنىي مەركىزى بولغان .

بۇ يەردە ئىلگىرى - كېيىن بولۇپ ، پارس پادىشاھلىقىنىڭ كۈمۈش تەڭگىسى ۋە 10 دانە « چۈڭنىڭ تۇڭ باۋ » پۇلى تېپىلغان ھەمدە كىچىك بۇت ھەيكىلى ، كاھىش ، ساپالدا ئىشلەنگەن ئىدىش تۇۋىقى ، چوڭ چاق چوق تەخسىسى قاتارلىقلار تېپىلدى . دېمەك ، بۇ قەدىمىي بۇيۇملار ئىدىقۇت شەھىرىنىڭ مەدەنىيەت خاراكتېرىنى ئىسپاتلاپ بېرىدىغان دەلىل - پاكىتلار بولۇپ ھېسابلىنىدۇ .

ئىدىقۇت قەدىمىي شەھىرىنىڭ ئوتتۇرىسىدىكى « خاقان قەلئەسى » ۷ ئەسىرنىڭ باشلىرىدا قۇرۇلغان . VI ئەسىرلەردە كېڭەيتىلىپ قۇرۇلۇپ ھازىرقى شەكىلگە كىرگۈزۈلگەن . تاكى X VI - ئەسىرگىچە ئىلگىرى كېيىن بولۇپ 900 يىلدىن ئارتۇق مەۋجۇت بولۇپ تۇرغان .

2 . يارغول قەدىمىي شەھىرى

يارغول قەدىمىي شەھىرى يار يېزىسى يارغول مەھەللىسى تەۋەسىدە ، يەنى تۇرپان شەھىرىنىڭ غەربىي تەرىپىدە ، شەھەر بىلەن ئا - رىلىقى 10 كىلومېتىر كېلىدۇ . شەرقىي مېرىدىئان 31° 89 ، شىمالىي پاراللېل 57° 43 تا بولۇپ ، يارغول قەدىمىي شەھىرى دېڭىز يۈزىدىن 78 مېتىر ئېگىزلىككە جايلاشقان .

يارغول قەدىمىي شەھىرى يار ئاغزى غولىنىڭ قۇرۇق غولىدىكى يارداڭلىققا جايلاشقان . بۇ يارداڭلىقنىڭ ئېگىزلىكى 30 مېتىر كېلىدۇ . بۇ يەردە بىر تار دەريا قىنىدا شىمالدىن جەنۇبقا ۋە شىمالدىن شەرققە قاراپ ئاقىدىغان سۇ بار بولۇپ ، بۇ ئىككى سۇ يارداڭلىقنى ئوراپ ئېقىپ ،

شەھەرنىڭ جەنۇبىغا بارغاندا ئۆزئارا بىرلىشىدۇ . بۇنداق ئالاھىدە ، ئۆز-
گىچە يەر شارائىتىغا قاراپ « يارغول » دەپ ئاتالغان . ھازىر يارغول
قەدىمىي شەھىرىگە بارىدىغان مەخسۇس يول ياسالدى . بۇ يول قەدىمىي
شەھەرنىڭ تۇۋىگىچە بارىدۇ .

يارغول قەدىمىي شەھىرىنىڭ ئىگىلىگەن ئومۇمىي كۆلىمى
تەخمىنەن 300 مىڭ كۋادرات مېتىردىن ئارتۇقراق كېلىدۇ .

يارغول قەدىمىي شەھىرىنىڭ ساقلىنىش ئەھۋالى خېلى ياخشى .
يارغول قەدىمىي شەھىرىنىڭ يەر تۈزۈلۈشى ئۆزگىچە ئالاھىدىلىككە ئىگە .
ئىدىقۇت قەدىمىي شەھىرى بىلەن سېلىشتۇرغاندا ياخشى ساقلانغان . شە-
ھەر ئىچىگە ئورۇنلاشتۇرۇلغان ھەر خىل قۇرۇلۇشلار ، يارداڭلىقنىڭ
ئوتتۇرا قىسمى ۋە جەنۇبىي قىسمىغا مەركەزلەشتۈرۈلۈپ ئورۇنلاشتۇرۇل-
غان . قەدىمىي شەھەرنىڭ جەنۇبتىن شىمالغا ئۇزۇنلۇقى تەخمىنەن 1600
مېتىر كېلىدۇ (نەق مەيداندا سىزىلغان خەرىتىگە ئاساسلانغاندا) . ئەڭ
كەڭ يەرلىرى 300 مېتىر كېلىدۇ . يارغول قەدىمىي شەھىرىنىڭ ئىچكى -
تاشقى شەھەر ئايرىمىسى يوق . تەخمىنەن 350 مېتىر كېلىدىغان بىر چوڭ
يول پۈتۈن شەھەرنى ئوتتۇرىسىدىن كېسىپ ئۆتۈپ ، ئىككىگە
بۆلۈۋەتكەن . چوڭ يولنىڭ شىمالىي تەرىپىدە تەخمىنەن 5000 كۋادرات
مېتىرلىق ھەيۋەتلىك بىر ئىبادەتخانا بار . ئىبادەتخانىنىڭ ئوتتۇرا قىسمىدا
ئېگىز بىر مۇنار ، چوڭ ئوردا بار ، ئىبادەتخانىنىڭ كەينىدە مەركىزى تۇۋ-
رۇك شەكلىدە ياسالغان بۇددا مۇنارى بار . تۆت تامدا 28 دانە بۇت
تەكچىسى بار . ئىبادەتخانىنىڭ جەنۇبىدا ئېگىز بىر سۇپا بار . بۇ سۇپىدا
تۇرۇپ پۈتكۈل شەھەرنى كۆزەتكىلى بولىدۇ . بۇ شەھەرنىڭ ئىچىدە
ئىبادەتخانا سەل كۆپ . شەھەر ئىچىگە بۆلۈنۈپ تارقالغان . چوڭ يولنىڭ
ئىككى قاسنىقىدا ئېگىز ، قېلىن توپا دۆڭلەر بار . دۆڭلەرنىڭ كەينىدە
توغرىسىغا ، ئۇزۇنغا كېسىشكەن ئايانما « يوللار » بىلەن ئايرىل-
سىپ ، كوچا - رەستىلەر بۆلۈنگەن . ئىشىك ئېچىلمىغان ، « ھويلا »
ئىچىدە تۇرالغۇ خارابىسى ، قول ھۈنەرۋەنلىك ئىشخانىلىرى بار .

يارغول قەدىمىي شەھىرىنى تەكشۈرۈش مۇشۇ ئەسىرنىڭ باشلى-

رىدىن باشلاپلا ئېلىپ بېرىلغان . ئەڭ دەسلەپتە 1902 - يىلدىن 1907
- يىلىغىچە گېرمانىيىلىك فون لىكوك ئىلگىرى - كېيىن بۇ يەرنى ئىككى
نۆۋەت تەكشۈرگەن ۋە قازغان . ئۇنىڭدىن كېيىن ياپونىيىلىك جىچۈەن
شاۋيىلاڭ ، ۋېنگرىيىلىك ستەين ، شۋېتسىيىلىك سېۋىن ھېدىن
قاتارلىقلارمۇ بۇ شەھەرگە كېلىپ تەكشۈرگەن . ئېلىمىزنىڭ داڭلىق ئار-
خېئولوگىيە ئالىمى خۇاڭ ۋېننى ئەپەندى ئىلگىرى - كېيىن بولۇپ ، بۇ
شەھەرگە كېلىپ تەكشۈرگەن . 1957 - يىلى ليۇگۇەنمېن ئەپەندى
ھەمدە ئايتونوم رايونلۇق مەدەنىيەت يادىكارلىقلىرى - ئارخېئولوگىيە
خىزمەتچىلىرىمۇ ئىلگىرى - كېيىن بولۇپ ، بۇ قەدىمىي شەھەرگە كېلىپ
تەكشۈرگەن .

1988 - يىلى 4 - ئايدا ئايتونوم رايونلۇق مەدەنىيەت
يادىكارلىقلىرىنى تەكشۈرۈش ئەترىتى بۇ يەرنى قايتا تەكشۈرگەن .

يارغول قەدىمىي شەھىرىنىڭ ئەينى زامان مەدەنىيىتى جەھەتتىن
ئېيتقاندا ، ئىلمىي ئۇسۇلدىكى ئارخېئولوگىيىلىك قېزىش ئېلىپ
بېرىلمىغان . بۇ شەھەردىكى مەدەنىيەت قاتلىمىنىڭ قېلىنلىقى ، چوڭقۇر-
لۇقى قاتارلىقلار ئۈستىدە بىرنەرسە دەپ يەكۈن چىقارماق سەل تەسرەك .
شەھەرنىڭ شىمالىي تەرىپىدە بىر پارچە قەدىمىي قەبرىستانلىق بار ، قەب-
رىلەردە يانتۇ يوللۇق قەبرى يولى بار . ئۇنىڭدىن باشقا يەنە غولنىڭ غەربىي
قېتىدىن تاش توپ تېپىلدى ، تاش ياپرىقى ، تاش ئوق ئۇچى ، قىرغۇچى
ئەسۋاب ، ئۇچلۇق بۇسكۇچى قورال قاتارلىق بۇيۇملار تېپىلدى ، ئىلگىرى
بۇ يەردىن نېپلۇپەر گۈللۈك كاھىش تېپىلغانلىقى مەلۇم . بۇ قەدىمىي
شەھەردىن يەنە بۇددىزم مەدەنىيىتىگە تەۋە تام سۈرەتلىرى ۋە قەدىمكى
ئۇيغۇر يېزىقىدىكى بۇددىزم نوملىرىنىڭ پارچىلىرىمۇ تېپىلدى .

يارغول قەدىمىي شەھىرىنىڭ دەۋرى مەسىلىسىدە ، شەھەر
خاراكتېرىدىن تېپىلغان تام سۈرەت ئۇسلۇبى ، نېپلۇپەر گۈللۈك كاھىش
قاتارلىقلارغا ھەم شەھەر كوچىلىرىنىڭ ئورۇنلاشتۇرۇلۇشى ، ئىش ئۆيى
تۈزۈمى ، قۇرۇلۇش شەكلى قاتارلىقلارغا ئاساسلانغاندا ، ئوتتۇرا تۈزلەڭ-
لىكتىكى تاڭ سۇلالىسى دەۋرىدە ياكى ئۇنىڭدىن ئىلگىرىكى دەۋرلەردە

قۇرۇلغان شەھەرلەرگە ئوخشاپ كېتىدۇ . يۇقىرىقى ئەھۋاللارغا ئاساسەن ، يارغول قەدىمىي شەھىرىنىڭ دەۋرىنى مىلادىدىن III ئەسىر ئىلگىرىدىن تارتىپ تاكى VII ئەسىرگىچە بولغان مەزگىللەرگە تەۋە ، دەپ بېكىتىش مۇمكىن .

3 . شاد - خۇرام قەدىمىي شەھىرى

شاد - خۇرام قەدىمىي شەھىرى تۇرپان شەھىرىنىڭ ئۈزۈمزار يېزىسى خېنىمچاي مەھەللىسى تەۋەسىدە ، يەنى تۇرپان شەھىرىنىڭ شەر- قىي جەنۇبىي تەرىپىگە 2 كىلومېتىر كېلىدىغان يەردە . سۇلايمان ۋاڭ مۇنارى بىلەن تۇتىشىپ تۇرىدۇ . ئۇ شەرقىي مېرىدىئان " 21 12' 89° ، شىمالىي پاراللېل " 58 55' 42° تا بولۇپ ، دېڭىز يۈزىدىن 20 مېتىر ئېگىزلىككە جايلاشقان .

شاد - خۇرام قەدىمىي شەھىرى ئەسلىدە تەبىئىي شەكىللەنگەن ئېگىزلىككە جايلاشتۇرۇلغان . بۇ ئېگىزلىك غەربىي شىمالدىن شەرقىي جەنۇبقا يۈزلىنىپ بارغانسېرى تۈز شەكىلگە كىرگەن . غەربىي - شىمالىي تەرەپتىكى ئەڭ ئېگىز يېرىنىڭ نىسبىي ئېگىزلىكى 5 مېتىرغا يېقىن . ئېگىزلىكنىڭ ئەتراپى ھازىرقى زامان تېرىلغۇ يەرلىرى بىلەن قورشالغان . شەھەر خارابىلىكىنىڭ جەنۇبىي تەرىپىدە تەبىئىي شەكىللەنگەن ئۆستەڭ ، ئېرىقلار بار . بىر كارىز شىمالدىن جەنۇبقا يۈزلىنىپ ، شەھەر- نىڭ ئوتتۇرىسىدىن كېسىپ ئۆتىدۇ .

شاد - خۇرام قەدىمىي شەھىرىنىڭ ئىگىلىگەن ئومۇمىي يەر كۆلىمى 2400 كۋادرات مېتىر كېلىدۇ .

شاد - خۇرام قەدىمىي شەھىرى تازا ياخشى ساقلانمىغان . قەدىمىي شەھەر ئىچىدە ۋە سىرتىدا تېرىلغان زىرائەت ۋە ئۆسۈملۈكلەر بار ، ئۇ- زۈملۈك باغمۇ بىنا قىلىنغان . شەھەر ئىچىگە خۇمدان ياسالغان . شەھەرنىڭ شىمالىي ۋە جەنۇبىي تەرەپلىرى پۈتۈنلەي بۇزۇلغان . ھازىر پەقەت پارچە - پۇرات تام - توساقلارلا قېپقالغان . جەنۇبىي تەرەپتىكى ئېگىزلىكتە تۇرالغۇ ئىزلار ۋە قەبرىلەر ساقلنىپ قالغان . شەرقىي شىمال

دىكى پارچە تاملارنىڭ ھازىرقى ئېگىزلىكى 2.5 مېتىر كېلىدۇ . ئەسلىدە تەبىئىي شەكىللەنگەن توپا ئېگىزلىكىنى ئويۇپ ياسىغان . غەربىي - شىمالىي تەرىپى يارداڭلىق . تۇرالغۇ ئۆي خارابىلىرى يېرىم كېمىر شەكىلدە . ئادەتتىكى ئۇزۇنلۇقى 3 مېتىر ، كەڭلىكى 2 مېتىر ، چوڭقۇرلۇقى 1.5 مېتىردىن 1.7 مېتىرغىچە كېلىدۇ . ئەتراپىدا 4 - 5 دانە يۇمىلاق شەكىلدىكى تۆ- شۈكلەر بار . ئېھتىمال قەدىمكى ئەجدادلىرىمىز ئەينى دەۋرلەردە ئىشلەتكەن كۈل ئازگاللىرى ياكى گەمە ئۆيلەر بولۇشى مۇمكىن . چوڭراقلىرىنىڭ ھەجمى 1.40 مېتىر ، كىچىكرەكلىرىنىڭ ھەجمى 0.40 مېتىر كېلىدۇ . شە- ھەرنىڭ جەنۇبىدىكى قەبرىلەرنىڭ ئۇزۇنلۇقى 2.15 مېتىر ، كەڭلىكى 2.75 مېتىر كېلىدۇ . لەھەت جەنۇبتىن شىمالغا يۈزلەندۈرۈلۈپ ئويۇلغان . بەزىدە بىر قەبرىلەرنىڭ تېگى قىسمىنى سۇ يالاپ ئېقىتىپ ، ئېغىر دەرىجىدە ۋەيران قىلىۋەتكەن . شەھەرنىڭ ئىچىدە ئادەتتە تىك ئازگال ، غارلار بار . غارلاردا بىر - بىرىگە ئۇدۇل ئويۇلغان بۇلۇڭ ، تۆشۈكلەر بار . پۇقرالار شەھەر ئىچىدىن توپا ئالغان ، يەر ئاچقان . قەدىمىي شەھەر ھازىرمۇ داۋام- لىق بۇزۇلماقتا .

قەدىمىي شەھەرنىڭ مەدەنىيەت ئالاھىدىلىكى ، شەھەر ئىچىدە ھەممىلا يەردە قۇم ئارىلاشتۇرۇلغان قىزىل ساپاللارنى ۋە لايدا ياسالغان كۈل رەڭ ساپاللارنىمۇ ۋە مايلىق ساپاللارنىمۇ ئۇچراتقىلى بولىدۇ . ساپاللار ناھايىتى قېلىن ياسالغان . ئىدىش پۇچۇقلىرى ئەڭ كۆپ ، ئادەتتىكى قېلىنلىقى 0.3 سانتىمېتىر كېلىدۇ . كۆپ ھاللاردا قاچىلارنىڭ بويىنى ۋە قورسىقى قىسمى ئۇچرايدۇ . ئادەتتە دولقۇنسىمان گۈل نۇسخىلىرى بىلەن نەقىش ئىشلەنگەن .

شەھەر قۇرۇلۇشىدىكى قىسمەن ئالاھىدىلىكلەرگە ئاساسەن ، شاد - خۇرام قەدىمىي شەھىرىنىڭ دەۋرى VII ئەسىرگە تەۋە دەپ بېكىتىلدى .

4 . پاقلىق قەدىمىي شەھىرى

پاقلىق قەدىمىي شەھىرى تۇرپان شەھىرى ئايدىڭكۆل يېزىسى تەۋەسىدە بولۇپ ، ئايدىڭكۆلنىڭ شەرقىي تەرىپىگە 3.5 كىلومېتىر كېلىدۇ .

بۇ شەھەر شەرقىي مېرىدىئان " 31 5 89° ، شىمالىي پارالېل " 47 51 42° تا بولۇپ ، دېڭىز يۈزىدىن 87.5 مېتىر تۆۋەنگە جايلاشقان .

پاقىلىق قەدىمىي شەھىرى تۈزلەڭلىككە جايلاشقان . قەدىمىي شەھەرنىڭ شەرقىي تەرىپى ۋە غەربىي تەرىپىدىن ئىككى كارىز يانداپ ئۆتۈپ كەتكەن . غەربىي تەرىپىدە بىر قۇرۇق ئۆستەڭ بار .

ھازىر پاقىلىق قەدىمىي شەھەر خارابىلىكىدە پەقەت شەھەرنىڭ شىمالىي تەرىپىدىكى بىرلا ئۇزۇن تام ساقلىنىپ قالغان .

پاقىلىق قەدىمىي شەھەرنىڭ ساقلىنىپ قالغان قىسمى كۆپ ئەمەس . بۇ شەھەر 1958 - يىلدىكى « چوڭ سەكرەپ ئىلگىرىلەش » ۋاقتىدا ناھايىتى ئېغىر ۋەيران قىلىۋېتىلگەن . ھازىر پەقەت غەربىي ، شىمالىي سېپىلنىڭ بىر بۇرجىكىلا ساقلىنىپ قالغان . ئۇنىڭدىن باشقا شەھەر سېپىلنىڭ شەرققە سوزۇلغان بىر قىسمىمۇ ساقلىنىپ قالغان .

ئۆلچەپ تەكشۈرگەن ئەھۋاللاردىن قارىغاندا ، شەھەر سېپىلى ئۇزۇن - كالتە بولۇپ ، 111 مېتىر كېلىدۇ . سېپىل ئۇلىنىڭ كەڭلىكى 8 مېتىر كېلىدۇ ، ئەڭ ئېگىز يەرلىرى 5.1 مېتىر كېلىدۇ . بۇ شەھەر سوقۇپ ياسالغان . سوقما قاتلىمىنىڭ قېلىنلىقى 0.8 - 0.10 مېتىر كېلىدۇ . شەھەر ئىچىدە نۇرغۇن ساپال پارچىلىرى تارقالغان . كۆپ قىسمى قۇم ئارىلاشتۇرۇلغان قىزىل رەڭلىك ، قېلىن ، ئېغىر تىپتىكى ساپاللار . بۇلارنىڭ ئىچىدە ، سىلىق - سىپىتا ياسالغان لاي ساپاللارمۇ بار . ئىگىلىگەن ئەھۋاللارغا ئاساسلانغاندا ، بۇ شەھەر 50 - يىللاردىلا ساقلىنىپ قالغان ئىكەن .

قەدىمىي شەھەر خارابىلىكىدىكى ساپال پۇچۇقلىرىغا ئاساسەن مەدەنىيەت ئەھۋالىنى ئىگىلىگەندە ، بۇ يەردىن بايقالغان ساپاللارنىڭ كۆپ قىسمى قۇم ئارىلاشتۇرۇلۇپ پىشۇرۇلغان ساپاللار ئىكەن .

پاقىلىق قەدىمىي شەھىرى قۇتچۇر پادىشاھلىقى (۷ ئەسىر) مەزگىلىگە مەنسۇپ ، دەپ پەرەز قىلىنماقتا .

5. قوتانتۇر قەدىمىي شەھىرى (II)

قوتانتۇر قەدىمىي شەھىرى ، تۇرپان شەھىرى ئايدىنكۆل يېزىسى

داجاڭزا مەھەللىسى تەۋەسىدە بولۇپ ، شىمالىي تەرىپىدە تۇز تاغ بار ، جەنۇبىي تەرىپىدە تۇرپان - توخسۇن تاشيولى بار . بۇ قەدىمكى شەھەر شەرقىي مېرىدىئان ، 88° 55 ، شىمالىي پارالېل " 25 53 42° تا بو-لۇپ ، دېڭىز يۈزىدىن 56 مېتىر تۆۋەن ئورۇنغا جايلاشقان .

قوتانتۇر قەدىمىي شەھىرى يۇمشاق قۇمساڭخۇ سايلىقتىكى گەۋدىلىكرەك بىر ئېگىزلىككە جايلاشقان . تۆت ئەتراپىنىڭ تېگى ئېچىلىپ قالغان . سۇ يالاپ ئېگىزلىكتىكى سېغىز توپىنى چىقىرىپ قويغان . بۇ قەدىمىي شەھەرنىڭ شەرقىدە يەنە قوتانتۇر قەدىمىي شەھىرى (I) خارابىسى بار . بۇ ئىككى شەھەرنىڭ ئارىلىقى تەخمىنەن 300 مېتىردەك كېلىدۇ .

قوتانتۇر قەدىمىي شەھىرنىڭ ئىگىلىگەن ئومۇمىي كۆلىمى 11 مىڭ 340 كۋادرات مېتىر كېلىدۇ .

قوتانتۇر قەدىمىي شەھىرنىڭ ساقلىنىش ئەھۋالى بىرقەدەر ياخشى . قەدىمىي شەھەر خارابىسى ئۇزۇنچاق چاسا شەكىلدە قۇرۇلغان بولۇپ ، شەھەر سېپىلى ئىچىگە قۇرۇلغان نۇرغۇن ئۆي - ئىمارەت ئىزلىرى بار . نۇرغۇن جايلاردا تۈرۈك شەكىلدىكى ئازگاللار بار . سېپىل سوقمىسى ئەسلىدىكى خام توپىنى پىششىقلاش ئارقىلىق سوققان . كېيىنكى ۋاقىتلاردا كېسەك بىلەن قايتىدىن پىششىقلاپ ياسىغان . جەنۇبتىن شىمالغا 126 مېتىر كېلىدۇ . شەرقتىن غەربكە 90 مېتىر كېلىدۇ .

ئەمەلىي تەكشۈرۈش داۋامىدا بۇ خارابىلىكتىن ، تاش قورال ، ساپال قاچا ، ئۇستىخاندىن ياسالغان قوراللار ۋە مىس قورال قاتارلىق ئىپتىدائىي جەمئىيەتكە تەۋە مەدەنىيەت قالدۇقلىرى تېپىلغان .

قوتان تۈز قەدىمىي شەھەر خارابىلىكىدىن تاش ئىسكىنە ، تاش توپ ، تاش يارغۇنچاق ، ئۇستىخاندىن ئىشلەنگەن يىڭنە ، ياقۇت مارجان ، مىس خەنجەر ، مىس زىننەت بۇيۇمى قاتارلىق بۇيۇملار ئەۋرىشكە ئۈچۈن يىغىۋېلىنغان .

قوتانتۇر قەدىمىي شەھەر خارابىلىكىنىڭ دەۋرى ، يۇقىرىدا سۆز-لەنگەن مەدەنىيەت يادىكارلىقلىرى ئەۋرىشكىلىرى ۋە ئۇلار ئەكس

39

ئەتتۇرگەن دەۋر ئالاھىدىلىكى قاتارلىق ئەمەلىي پاكىتلىق بۇيۇملارغا ئا-
ساسەن، ئىپتىدائىي جەمئىيەتنىڭ ئاخىرقى مەزگىلىگە تەۋە دەپ
بېكىتىلدى .

6 . سايبۇلۇڭ قەدىمىي شەھىرى

سايبۇلۇڭ قەدىمىي شەھىرى تۇرپان شەھىرى قاراغوجا يې-
زىسى تەۋەسىدىكى ئىدىقۇت قەدىمىي شەھىرىنىڭ شەرقىي - شىمالىي
تەرىپىگە تەخمىنەن 3 كىلومېتىر كېلىدىغان يەردە . بۇ قەدىمكى شەھەر
شەرقىي مېرىدىئان " 30 50' 42° ، شىمالىي پاراللېل
" 20 35' 89° تا بولۇپ ، دېڭىز يۈزىدىن 50 مېتىر تۆۋەنگە جايلاشقان .
سايبۇلۇڭ قەدىمىي شەھىرى تۈزلەڭلىككە ئورۇنلاشقان . يېڭى بىنا
قىلىنغان ئورمان بەلبېغى شەھەر خارابىسىنى توغرىسىغا بۆلۈۋەتكەن .
شەھەر ئىچىگە دەرەخ قويۇلغان . شەھەرنىڭ شىمالىي تەرىپىدە بىر سېپىل
بويلاپ ماڭغان يېزا يولى بار .

سايبۇلۇڭ قەدىمىي شەھىرىنىڭ ئىگىلىگەن ئومۇمىي يەر كۆلىمى
تەخمىنەن 12 مىڭ كۋادرات مېتىر كېلىدۇ .

سايبۇلۇڭ قەدىمىي شەھەر خارابىلىكىنىڭ ساقلىنىش ئەھۋالى تازا
ياخشى ئەمەس . ھازىر بۇ شەھەردە ، شەھەرنىڭ شىمالىي تەرىپىدىكى 90
مېتىر ئۇزۇنلۇقتىكى سېپىل ئۇلىدىن باشقا ، ساقلىنىپ قالغان ھېچ نەرسە
يوق . شەھەر ئىچىدە بىر دۆۋە توپا بار . يەرلىك ئاھالىلەردىن ئىگىلىگەن
ئەھۋاللارغا ئاساسلانغاندا ، بۇ توپا دۆۋەسى بۇددىزم مۇنارنىڭ ئىكەن .

سايبۇلۇڭ قەدىمىي شەھىرىدىن قۇم ئارىلاشتۇرۇلغان يىرىك قۇم
ئارىلاش قىزىل ساپال قاتارلىق بۇيۇملار تېپىلدى .

سايبۇلۇڭ قەدىمىي شەھىرىنىڭ دەۋرى ، شەھەر ئىچىدىن تېپىلغان
مەدەنىيەت يادىكارلىقلىرى بۇيۇملىرىغا ۋە ئۇلاردا ئەكس ئەتتۈرۈلگەن
دەۋر ئالاھىدىلىكلىرىگە ئاساسەن ، ۷ ئەسىرگە تەۋە شەھەر خارابىلىكى
دەپ بېكىتىلدى .

7 . لامپاگۇشاڭ قەدىمىي شەھىرى

لامپاگۇشاڭ قەدىمىي شەھىرى تۇرپان شەھىرىنىڭ چاتقال يې-
زىسى دۇسۇنكارىز مەھەللىسى تەۋەسىدە بولۇپ ، غەربىي - جەنۇبىي
تەرىپىگە 1 كىلومېتىر كېلىدىغان يەردە ياشلار دېھقانچىلىق مەيدانى بار .
قەدىمىي شەھەرنىڭ جەنۇبىي تەرىپىگە ئىككى كىلومېتىر كېلىدىغان يەردە
دۇسۇنكارىز مەھەللىسى بار . بۇ قەدىمكى شەھەر شەرقىي مې-
رىدىئان " 49 12' 89° ، شىمالىي پاراللېل " 31 50' 42° تا بولۇپ ،
دېڭىز يۈزىدىن 90 مېتىر تۆۋەن جايغا ئورۇنلاشتۇرۇلغان .

لامپاگۇشاڭ قەدىمىي شەھىرىنى قۇم بار خانلىرى كۆمۈۋەتكەن .
شەھەرنىڭ شەرقىي تەرىپىدە يېزىلار ئارا قاتنايدىغان بىر چوڭ يول بار .
غەربىي تەرىپىدە كۆلىمى خېلى چوڭ بىر قەبرىگاھلىق جايلاشقان . شىما-
لىي تەرىپى ھازىرقى زامان ئۇيغۇر قەبرىستانلىقىغا تۇتىشىپ تۇرىدۇ .
شەھەر ئىچىدىكى ئەھۋاللارنى ، بۇران - يامغۇرنىڭ ئۇچۇر تۇشى ۋە ئېقى-
تىشى ، ئىنسانلارنىڭ بۇزغۇنچىلىقى تۈپەيلىدىن پەرق ئەتكىلى بولمايدىغان
دەرىجىگە كېلىپ قالغان . لامپاگۇشاڭ قەدىمىي شەھىرىنىڭ ھازىرقى
ئومۇمىي يەر كۆلىمى 72 مىڭ كۋادرات مېتىر كېلىدۇ .

لامپاگۇشاڭ قەدىمىي شەھىرى ئۇزۇن يىللار داۋامىدا تەبىئىي ۋە
سۈنئىي بۇزغۇنچىلىققا ئۇچراپ ، قەدىمىي شەھەرنىڭ شەرقىي ۋە شىمالىي
تەرىپىدىكى سېپىللىرى پۈتۈنلەي ئۆرۈلۈپ تۈگەپ كەتكەن . شەرقىي
جەنۇب ، غەربىي جەنۇب تەرەپلىرىدىكى ئەينى زاماندىكى ئېگىز راۋاقلار
ھازىرمۇ ھەيۋەتلىك قەد كۆتۈرۈپ ، كىشىلەرنىڭ كۆزىگە تاشلىنىپ تۇ-
رىدۇ . جەنۇبىي - غەربىي تەرەپتىكى سېپىللارنى بوراننىڭ ئۇچۇر تۇشى
تاھايىتى ئېغىر . شەھەر خارابىسىنىڭ كۆپ قىسمىدا قۇرۇلۇشنىڭ ئۇلىلا
قېپقالغان . شەھەر ئىچىدە توپىدا ياسالغان بىر چاسا شەكىللىك سۇپا بار .
ئۆز ۋاقتىدا نېمىگە ئىشلىتىلگەنلىكىنى بىلگىلى بولمايدۇ . بۇ شەھەرنىڭ
سېپىللىرى ھەممىسىلا توپىنى قاڭداپ ياسالغان . سوقما قاتلىمىنىڭ قېلىند-
لىقى تەخمىنەن 8 — 10 سانتىمېتىر كېلىدۇ . ئايرىم يەرلىرى 0.27 — 0.35
مېتىرغا يېتىدۇ . جەنۇبىي سېپىل 220 مېتىر ئۇزۇنلۇقتا ، غەربىي سېپىل 330

مېتىر ئۇزۇنلۇقتا كېلىدۇ .

لامپاگۇگشاڭ قەدىمىي شەھىرىنىڭ ھەممىلا يېرىدە ساپال پارچىلىرىنى ئۇچرىتىش مۇمكىن . بۇلارنىڭ ئىچىدە كۈل رەڭ ساپال كۆپ . چوڭ تىپتىكى ئىدىش پارچىسى ، ساپال قاچا پۇچۇقلىرى قاتارلىقلار ھازىرغىچە ساقلانماقتا . بۇنىڭدىن باشقا يەنە كۆك ، قىزىل ئىككى خىل چاسا خىش پارچىلىرىمۇ بار . خىشنىڭ ئۇزۇنلۇقى 30.5 سانتىمېتىر كېلىدۇ ، قېلىنلىقى 3.5 سانتىمېتىر كېلىدۇ . نۇرغۇن ساندىكى چاقچۇق پارچىلىرى ۋە مايلىق ساپال پارچىلىرى قاتارلىق بۇيۇملارمۇ بار . لامپاگۇگشاڭ قەدىمىي شەھىرى ئىچىدىن ئۈستىخاندىن ئىشلەنگەن بېگىز ، مىس يارماق ، پارچە ساپال ئۇرچۇق ، مىس پۇل (بۇنىڭ ئىچىدىكى بىر دانىسى تاڭ دەۋرىدىكى كەيپۈمەن تۇڭباۋ يارمىقى ئىكەن) ، تۆمۈر جابدۇق سۇتۇقى قاتارلىق مەدەنىيەت ئالاھىدىلىكى كۈچلۈك بۇيۇملار تېپىلدى .

ئەمەلىي تەكشۈرۈش داۋامىدا تېپىلغان مەدەنىيەت يادىكارلىقلىرى بۇيۇملىرى ۋە ئۇلاردا ئەكس ئەتتۈرۈلگەن دەۋر ئالاھىدىلىكلىرىگە ئاساسەن لامپاگۇگشاڭ قەدىمىي شەھىرىنىڭ دەۋرىنى ئىدىقۇت ئۇلۇغ ئۇيغۇر ئېلى دەۋرىدىن تاكى موڭغۇل ئىمپېراتورلۇقى دەۋرىگىچە دەپ بېكىتىش مۇمكىن .

8 . قوتانتۇر قەدىمىي شەھىرى (I)

قوتانتۇر قەدىمىي شەھىرى (I) تۇرپان شەھىرى ئايدىڭكۆل يېزىسى تەۋەسىدە بولۇپ ، شەھەر خارابىلىكىنىڭ جەنۇبىي تەرىپىدە تۇرپان - توخسۇن تاشيولى بار ، شىمالىي تەرىپىدە تۈز تاغ بار . بۇ قەدىمكى شەھەر شەرقىي مېردىئان " 38° 54' 88" ، شىمالىي پاراللېل " 22° 53' 42" تا بولۇپ ، دېڭىز يۈزىدىن 56 مېتىر تۆۋەنگە جايلاشقان .

قوتانتۇر قەدىمىي شەھىرى سېغىز تۇپراقلىق تۈزلەڭلىككە قۇرۇلغان . توپىسى قېلىن - قاتتىق ، ئاپئاق بولۇپ ، ئەتراپىدىكى باشقا

جايلىرىدىن ئالاھىدە بەر قىلىنىپ تۇرىدۇ . شەھەر ئەتراپىدا قۇم بار خانلىرى بار . تۈز تاغنىڭ جەنۇبىي تەرىپىدە بىر قۇرۇق غول بار . بۇ غول قەدىمكى دەريا ئېقىنى بولسا كېرەك .

قوتانتۇر قەدىمىي شەھىرىنىڭ ئىگىلىگەن ئومۇمىي يەر كۆلىمى 32 مىڭ 640 كۋادرات مېتىر كېلىدۇ .

قوتانتۇر قەدىمىي شەھىرى ئېغىر دەرىجىدە ۋەيران قىلىۋېتىلگەن . قەدىمىي شەھەر ئۇزۇنچاق - چاسا شەكىلدە بولۇپ ، شەھەر شەرقتىن غەربكە 192 مېتىر ، جەنۇبتىن شىمالغا 170 مېتىر كېلىدۇ . سېپىلنىڭ قېلىنلىقى 3 مېتىر كېلىدۇ . پارچە ئېگىزلىكى 1.5 مېتىر كېلىدۇ . غەربىي شىمالىي ۋە شەرقىي - جەنۇبىي يۈزلىنىشتە پارچە - پۇرات كېسەك بىلەن قىلىنغان قۇرۇلۇشلار بار . شەھەر قوۋۇقى شەرقىي تەرەپكە ئېچىلغان . شەھەرنىڭ ئەتراپىدىكى مۇھاپىزەت دەرياسى كۆمۈلۈپ كەتكەن . شۇنداق بولسىمۇ پەرق ئەتكىلى بولىدۇ . شەھەر ئىچىدە شىمالىي ، غەربىي ، جەنۇبىي سېپىللارنىڭ تۈۋىدە ئۆي ئىزلىرى بار . ئۆي خارابىسىنىڭ ئىچى - سىرتىدا زور تۈركۈمدە ساپال پارچىلىرى تارقىلىپ كەتكەنلىكىنى كۆرگىلى بولىدۇ . شەھەرنىڭ ئوتتۇرىسىدا بىر ئېگىز ھەيۋەتلىك قۇرۇلۇش بار بولۇپ ، تۆت چاسا شەكىلدە ، ئەتراپى 19 مېتىر ، پارچە ئېگىزلىكى 7 مېتىر كېلىدۇ . بۇلارنىڭ ئىچىدىكى گەمە ئۆيلەر ئېھتىمال بۇددا دىنىنىڭ خارابىسىلىكى بولۇشى مۇمكىن .

بۇ قەدىمىي شەھەر ئىچىدە قىزىل - كۈل رەڭ ساپال پارچىسى قاتارلىق بۇيۇملار بار ھەمدە بۇ بۇيۇملار خېلى كۆپ ساندا تارقالغان . قوتانتۇر قەدىمىي شەھەر خارابىسىدىن كۈل رەڭ ساپال قاچا ، تاغىزى ، قايرىما كالىپۇكلۇق ، يۇمىلاق قورساقلىق ، يۇمىلاق پۇتلۇق ، قورساق قىسمىدا دولقۇنسىمان گۈلى بار ساپال قاچا ، يالاڭ قۇلاقلىق قەزىل ساپال قاچا پۇچۇقى ، سىرتقى قىسمىدا دولقۇنسىمان گۈلى بار قاچا ، يالغۇز قۇلاقلىق سېپتە بوينى ئېگىز ساپال قاچا پارچىلىرى ، مىڭ سۇلا - لىسى دەۋرىدىكى چاقچۇق پارچىلىرى قاتارلىق بۇيۇملار تېپىلدى . ئەمەلىي تەكشۈرۈش داۋامىدا تېپىلغان مەدەنىيەت يادىكارلىقلىرىغا

ئاساسەن قوتان تۇر قەدىمىي شەھىرىنىڭ دەۋرى ئىدىقۇت ئۇلۇغ ئۇيغۇر ئېلى دەۋرىگە تەۋە دەپ بېكىتىلدى .

9 . ئەنجان مەھەللە قەدىمىي شەھىرى

ئەنجان مەھەللە قەدىمىي شەھىرى تۇرپان شەھىرى قازاغوجا يېزىسى 3 - ئاۋانگارت دادۇيىنىڭ شەرقىي تەرىپىگە جايلاشقان .

ئەنجان مەھەللە قەدىمىي شەھىرى ئىدىقۇت قەدىمىي شەھىرىنىڭ شەرقىي تەرىپىگە تەخمىنەن 1 كىلومېتىر كېلىدۇ . ھازىر بىز نەچچە ئورۇندا سوقما تام بار . بۇ قەدىمكى شەھەر شەرقىي مېر - دىئان " 1 34 89° ، شىمالىي پاراللېل " 21 52 42° تا بولۇپ ، دېڭىز يۈزىدىن 35 مېتىر ئېگىزلىككە جايلاشقان .

ئەنجان مەھەللە قەدىمىي شەھىرى تۈزلەڭلىككە جايلاشقان . قەدىمىي شەھەرنىڭ ئىچى - سىرتى ھازىر تېرىلغۇ يەر قىلىۋېتىلگەن . شەھەرنىڭ شەرقىدە بەزىبىر قەبرىلەرنى كۆرگىلى بولىدۇ . شەھەرنىڭ شىمالىي - غەربىي تەرەپلىرىدە يېزا يوللىرى بار .

ئەنجان مەھەللە قەدىمىي شەھىرى ئىگىلىگەن ئومۇمىي يەر كۆلىمى ھازىر ساقلىنىپ قالغان شەھەر سېپىلىنىڭ 4 بۆلىكىمۇ 50 مېتىرغا يەتمەيدۇ .

ئەنجان مەھەللە قەدىمىي شەھىرى ئېغىر دەرىجىدە بۇزغۇنچىلىققا ئۇچراپ ، تامامەن تۈگىتىۋېتىلگەن . پەقەت پارچە - پۇرات بولۇپ ، تۆت يەردىلا سېپىل قالدۇقى قېپقالغان . سېپىل ئەتراپىنى پۈتۈنلەي ئەتىيازلىق سۇ بېسىپ كەتكەچكە ، شەھەرنىڭ ئىچىگە كىرىش ، سېپىللارنىڭ يېنىغا بېرىپ ئۆلچەشكە مۇمكىن بولمىدى .

كۆزىتىش ئارقىلىق مۆلچەرلىشىمىزچە ، بۇ شەھەر شىمالدىن جەنۇبقا يۈزلەندۈرۈلۈپ بىنا قىلىنغاندەك تۇرىدۇ . ئۇزۇنلۇقى 300 مېتىر كېلىدۇ .

بۇ شەھەر خارابىسىنىڭ دەۋرى ، نەق مەيداندا ئەمەلىي تەكشۈرۈش داۋامىدا بۇ يەردىن تېپىلغان مەدەنىيەت يادىكارلىقلىرى بۇيۇملىرىدا

ئىپادىلەنگەن دەۋر ئالاھىدىلىكلىرىگە ئاساسەن ، چىڭ سۇلالىسى دەۋرىدىكى شەھەر دەپ بېكىتىلدى .

10 . غوجامبۇلاق قەدىمىي شەھىرى

غوجامبۇلاق قەدىمىي شەھەر خارابىسى تۇرپان شەھىرى سىڭگىم يېزىسى مۇرتۇق مەھەللىسى تەۋەسىدە بولۇپ ، بېزەكلىك مىڭئۆيىنىڭ غەربىي - شىمالىي قىسمىغا تەخمىنەن 3.2 كىلومېتىردەك كېلىدۇ . شەرقىي مېرېدىئان " 22 31 89° ، شىمالىي پاراللېل " 7 59 42° تا بولۇپ ، دېڭىز يۈزىدىن 200 مېتىر ئېگىزلىككە جايلاشقان .

غوجامبۇلاق قەدىمىي شەھىرى مۇرتۇق دەرياسى بىلەن يالقۇنتاغ تىزمىسى ئارىلىقىدىكى سايلىققا جايلاشقان . شەرقىي تەرىپى بىلەن شىمالىي تەرىپىدە تىك ۋە ئېگىز كەلگەن غول - جىرا ، يارداڭلىقلار بار . شەھەرنىڭ ئىچى ۋە سىرتى غوجام مازارلىقىنىڭ قەبرىستانلىقىغا تەۋە .

غوجامبۇلاق قەدىمىي شەھەر خارابىسىنىڭ ئىگىلىگەن ئومۇمىي يەر كۆلىمى 8200 كۋادرات مېتىر كېلىدۇ .

غوجامبۇلاق قەدىمىي شەھىرى ئېغىر ۋەيرانچىلىققا ئۇچرىغان . ئۈزۈك تام - توساقلاردىن قارىغاندا ، بۇ شەھەر ئەسلىدە رەتسىز قۇرۇلغان چاسا شەكىللىك شەھەر ئىكەنلىكى مەلۇم . ئەتراپىغا سېپىل سوقۇلغان . شەرقىي - جەنۇبىي تەرىپى ئېگىزلىك . شەھەرنىڭ شەرقىي - جەنۇبىي تەرىپىگە بىر ئىشىك قويۇلغان . شەھەر ئىچىدىكى ئەسلىدە بار بولغان قۇرۇلۇشلار تەبىئىي يوقالغان . خارابىلىكىنىڭ يەر يۈزىدىن ، بولۇپمۇ سېپىل ياقىسىدىن كۆپ ھاللاردا كۆل رەڭ ، قىزىل ساپاللارنى ئۇچراتقىلى بولىدۇ ، بەزىدە چاقچۇقلارمۇ ئۇچرايدۇ .

بۇ خارابىلىكتىن يەنە چوڭ تىپتىكى ساپال قاچا ، كۈل رەڭ ساپال پۇچۇقى ، ئايرىم ساندا چاقچۇق پارچىلىرى قاتارلىق مەدەنىيەت يادىكارلىقلىرى تېپىلدى .

نەق مەيداندا ئەمەلىي تەكشۈرۈش ئارقىلىق غوجامبۇلاق قەدىمىي شەھىرىنىڭ دەۋرى جەنۇبىي - شىمالىي سۇلالىلەر دەۋرىدىن تاكى يۈەن

سۇلالىسى دەۋرىگىچە بولغان مەزگىلگە مەنسۇپ دەپ بېكىتىلدى .

IV ئوت تۇرى خارابىلىرى

1. يارغول ئوت تۇرى

بۇ ئوت تۇرىنىڭ ئورنى تۇرپان شەھىرىنىڭ يار يېزىسى يارغول مەھەللىسى تەۋەسىدە بولۇپ ، يارغول قەدىمىي شەھىرىنىڭ 3 كىلومېتىر شىمالىي تەرىپىگە توغرا كېلىدۇ . بۇ تۇر شەرقىي مېرىدىئان 89° 2 ، شىمالىي پاراللېل " 4 59 42" تا بولۇپ ، دېڭىز يۈزىدىن 130 مېتىر ئېگىزلىككە قۇرۇلغان .

بۇ ئوت تۇرىنىڭ شەرقىي تەرىپى سايلىق ، جەنۇبىي تەرىپىدە يارغول مەھەللىسى ۋە يارغول قەدىمىي شەھىرى بار ، قەدىمىي شەھەر ئىچىدىكى بۇددىزم مۇنارلىرى ئوت تۇرى قۇرۇلغان يەرگە ئوچۇق كۆرۈنۈپ تۇرىدۇ . غەربىي تەرىپىدە بىر قۇرۇق غول بار . شىمالىي تەرىپى ئېدىرلىق ۋە يارداڭلىق . يەر يۈزىنى قۇم ۋە ئۇششاق تاش - شېخىلار كۆمۈۋالغان . خېلى چوڭ تىپتىكى قورام تاشلارمۇ بار .

ئوت تۇرى ئىگىلىگەن ئومۇمىي يەر كۆلىمى تەخمىنەن 15مىڭ 218 كۋادرات مېتىر كېلىدۇ .

ئوت تۇرىنىڭ ھازىرغىچە ساقلىنىش ئەھۋالى خېلى ياخشى . بۇ- زۇلۇش ئەھۋالىمۇ خېلى ئېغىر ، سۇيا ئۆلى ئۆرۈلۈپ كېسەك توپىلار بىلەن كۆمۈلۈپ كەتكەن . سۇپىسى ئىككى پەلەمپەي قىلىپ ياسالغان . 1 - پەلەمپەي شەرقتىن غەربكە 14.4 مېتىر ، جەنۇبتىن شىمالغا 18.6 مېتىر كىلىدۇ . 2 - پەلەمپەي شەرقتىن غەربكە 11.3 مېتىر ، جەنۇبتىن شىمالغا 11.3 مېتىر كېلىدۇ . تۇر سوقما قىلىپ ياسالغان . سوقما قاتلىمى 0.10 مېتىر كېلىدۇ .

توپا ئارىسىدا نۇرغۇن قۇم - شېخىلار بار . يامغۇر ئېقىتىپ ، بەزىبىر جىرا - دۆڭلەرنى شەكىللەندۈرگەن . توپا قاتلىمى ناھايىتى بو- شاپ كەتكەن . شەرقىي تەرەپ تامدا ئىككى تۆشۈكچە بار . تۆشۈك

ئىچىدە ياغاچ پارچىلىرى بار . تاملار لاي بىلەن سۇۋالغان . شەرقىي تامغا دەز كەتكەن .

بۇ ئوت تۇرىنى تەكشۈرۈش داۋامىدا ئۈچ پارچە ساپال پۇچۇقى ئەۋرىشىكىسى يىغىۋېلىندى . « 3 — 1 TYFC 88 » دەپ نومۇر بېرىلدى .

ئىلگىرى تۇرپان ۋىلايەتلىك مەدەنىيەت يادىكارلىقلىرىنى قوغداش ئورنى بۇ يەردە مەخسۇس تەكشۈرۈش ئېلىپ بارغان ھەم ئارخىپىنى تۇرغۇزغان .

بۇ تۇرنى ئەمەلىي تەكشۈرۈش ئارقىلىق دەۋرى مىلادىدىن ئىلگىرى II ئەسىردىن مىلادى VI ئەسىرگىچە بولغان مەزگىلگە تەۋە دەپ بېكىتىلدى .

2. تاشتۇر خارابىسى

تاشتۇر خارابىسى تۇرپان شەھىرىنىڭ ئايدىڭكۆل يېزىسى تەۋە- سىدە بولۇپ ، ئايدىڭكۆلنىڭ جەنۇبىي قىرغىقىدا ، غەربىي ئولپاڭ كارىزىدىن 11 كىلومېتىر كېلىدۇ . بۇ تۇر شەرقىي مېرىدىئان 89° 12 ، شىمالىي پاراللېل 40° 40 تا بولۇپ ، دېڭىز يۈزىدىن 141 مېتىر تۆۋەن ئورۇنغا قۇرۇلغان .

تاشتۇر خارابىسى ئايدىڭكۆلنىڭ جەنۇبىي قىرغىقىدىكى بىر پارچە شورلۇق يەرگە جايلاشقان . تۇر ئەتراپىدا قومۇچ ، يانتاق ، لوقاق قاتارلىق چۆل ئۆسۈملۈكلىرى ئۆسۈپ كەتكەن . بۇ ئۆسۈملۈكلەر ھەممىسى قۇر- غاقچىلىققا بەرداشلىق بېرەلەيدىغان ئۆسۈملۈكلەر ئائىلىسىگە تەۋە . تاشتۇرنىڭ جەنۇبىي تەرىپىدە 100 مېتىر كېلىدىغان يەردە چۆلتاغنىڭ دۆ- ۋىلەنمىلىرى بار . بۇ دۆۋىلەنمىلەرنىڭ غەربىي تەرىپى قورام تاشلار بىلەن تولۇپ كەتكەن سايلىق ، ھېچقانداق ئۆسۈملۈك تىپلىرى كۆرۈنمەيدۇ . شەرقتىن غەربكە سوزۇلغان توخسۇن - تۇرپان تاشيولى بىلەن ئارىلىقى 150 مېتىر كېلىدۇ .

تاشتۇر خارابىلىكىنىڭ ئىگىلىگەن ئومۇمىي كۆلىمى 63 كۋادرات مېتىر كېلىدۇ .

تاشتۇر كېسەك بىلەن ياسالغان چاسا شەكىللىك تۇر بولۇپ ، ئۈستى قىسمى ئۆرۈلۈپ كەتكەن . ھازىرقى پارچە - پۇرات ئېگىزلىكى 5 مېتر كېلىدۇ . كېسەكلەرنىڭ قويۇلۇش ئۇسۇلىدا تەكشى قىرلانغان ، چەك باسۇرۇلغان . بەزىبىر كېسەكلەرنىڭ ئارىلىقىغا ئىككى قات قومۇچ قويۇلغان بولۇپ ئارىلىقى 1.5 مېتر كىلىدۇ . كېسەكلەرنىڭ كىچىكلىرى $10 \times 21 \times 35$ سانتىمېتر كېلىدۇ ، چوڭلىرى $15 \times 23 \times 40$ سانتىمېتر كېلىدۇ .

1988 - يىلى 4 - ئاينىڭ 19 - كۈنى مەدەنىيەت يادىكارلىقلىرىنى تەكشۈرۈش ئەترىتىدىكى يولداشلار بۇ تۇرنى مەخسۇس تەكشۈرگەن ، خەرىتىدىكى ئورنىنى بېكىتكەن . خاتىرىسىنى يازغان ۋە ئۆلچىگەن ، ئارخىپىنى تۇرغۇزغان .

بۇ تۇر ئەتراپىدىن بىر نەچچە پارچە كۈل رەڭ ساپال پۇچۇقلىرى تېپىلغان ، بۇ مەدەنىيەت يادىكارلىقلىرى ۋە تۇردىكى ئۆز گەۋدىسىدىكى ئالاھىدىلىكلەرگە ئاساسەن ، دەۋرى VI ئەسىرگە تەۋە دەپ بېكىتىلدى .

3. كىندىكتاغ ئوت تۇرى

بۇ ئوت تۇرى ئىشلەپچىقىرىش - قۇرۇلۇش بىڭتۇەنى 221 - تۇەن - مەيداننىڭ غەربىي - جەنۇبىي تەرىپىدىكى تۇزتاغ ئېغىزىدا بولۇپ ، بۇ ئېغىز ئەتراپىنى يەرلىك خەلقلەر « كىندىك » دەپ ئاتىشىدۇ ، بۇ تۇر كىندىك تېغىنىڭ ئۈستىدە ، يەنى شەرقىي مېزىدىن « 18° 59' 88» ، شىمالىي پاراللېل « 35° 57' 42» تا بولۇپ ، دېڭىز يۈزىدىن 190 مېتر ئېگىزلىككە جايلاشقان .

كىندىك ئوت تۇرى جايلاشقان بۇ يەرنىڭ يەر شارائىتى ، ئوت تۇرى 221 - تۇەن مەيدانىنىڭ جەنۇبىي قىسمىدا ، تۇز تاغنىڭ غەربىي قىسمىنىڭ غول ئېغىزىدىكى تاغ قاپتىلىدا ، شەرقىي - جەنۇبىي تەرەپتە مەيدان شتابىغا تەخمىنەن 2.5 كىلومېتر كېلىدۇ . شىمالىي تەرەپتە لەنجۇ - شىنجاڭ تاشيولىغا تەخمىنەن 4 كىلومېتر كېلىدۇ . ئەتراپى قورام تاشلىق ، شېغىللىق سايلىق . شەرقىي - جەنۇبىي تەرىپىدە يېڭى ئاچقان ئېتىزلىق بار . يول - ئورمان بەلباغلىرى بار . تۇز تاغنىڭ ئېگىزلىكى تەخمىنەن 100

مېتر كېلىدۇ . شەرقتىن غەربكە يۈزلىنىپ داۋاملاشقان . ئوت تۇرى ئەينى زاماندىكى قاتناش تۈگۈنىنىڭ ئېغىزىغا جايلاشقان . كىندىك ئوت تۇرىنىڭ ئىگىلىگەن ئومۇمىي يەر كۆلىمى 28.08 كۋادرات مېتر كېلىدۇ .

كىندىكتاغ ئوت تۇرىنىڭ ئېگىزلىكى تەخمىنەن 6 مېتر كېلىدۇ . تېڭى قىسمى شەرقتىن غەربكە 5.2 مېتر ، جەنۇبتىن شىمالغا تەخمىنەن 5.4 مېتر كېلىدۇ . غەربىي تەرەپ ئاستى قىسمىغا بىر تۆشۈك كولانغان . ئىچكى قەۋەتنىڭ كېسەكلىرى ئاشكارا چىقىپ قالغان . شامالنىڭ يالىشى ئېغىر بولغانلىقتىن سىرتقى قىسمىدىكى سۇۋاقلارنى يالاپ - ئۇچۇر تۇپ كەتكەن .

بۇ تۇر 1980 - يىلى ئەتىيازدا تۇرپان ۋىلايەتلىك مەدەنىيەت يادىكارلىقلىرىنى قوغداش ئورنى تەرىپىدىن تەكشۈرۈلگەن ، 1980 - يىلى 4 - ئايدا مەدەنىيەت يادىكارلىقلىرىنى تەكشۈرۈش ئەترىتى تەرىپىدىن قايتا تەكشۈرۈلگەن .

تۇزغا $10 \times 25 \times 40$ سانتىمېترلىق كېسەكلەر ئىشلىتىلگەن . غەربىي تەرەپ ئۈستى قىسمىدا قورام تاشلار قاتلىمى بار . چىداملىقلىقنى ئاشۇرۇش ئۈچۈن قاتلىمىغا دەرەخ شوپۇرلىرى ، قومۇچ ئىشلىتىلگەن . ئىس يولى ۋە ئوتتا كۆيدۈرۈلگەن ئىزلار بار . ئوت تۇرى ئەتراپىدىن يەنە قۇم ئارىلاشتۇرۇلغان ، سىلىق لايدا ياسالغان كۈل رەڭ ، قىزىل ساپال پارچىلىرى ۋە ئىگەر شەكىللىك يارغۇنچاق پارچىلىرى بارلىقى بايقالدى . بۇ ئوت تۇرى ئەتراپىدىن ساپال پارچىسى قاتارلىقلار ئەۋرىشكە قىلىندى . بۇلارغا « 8TKF·C1 - 88 » دەپ نومۇر بېرىلدى .

بۇ ئوت تۇرىغا ئەمەلىي تەكشۈرۈش ئارقىلىق دەۋرى VI ئەسىردىكى ھەربىي ئەسلىمە دەپ بېكىتىلدى .

4. تۈزلۈك تاغ ئوت تۇرى

تۈزلۈك تاغ ئوت تۇرى تۇرپان شەھىرى ئايدىڭكۆل يېزىسى تەۋە ۋەسىدە بولۇپ ، ئوت تۇرىنىڭ جەنۇبىي تەرىپىدە يار ئاغزى دەرياسى بار ،

غەربىي - شىمالىي تەرىپىدىن 4 كىلومېتىر كېلىدىغان يەردە پارغول قەدەسى شەھىرى بار. بۇ تۇر شەرقىي مېرىدىئان " 22° 51' 89°، شىمالىي پاراللېل " 50° 55' 42° تا بولۇپ، دېڭىز يۈزىدىن 169 مېتىر دېڭىزگە قۇرۇلغان.

بۇ ئوت تۇرۇ تۈزلۈك تاغدىكى بىر تاغ چوققىسىغا جايلاشتۇرۇلغان. جەنۇبىي تەرىپىدە شەرقتىن غەربكە يۈزلەنگەن چوڭ يول بار. شىمالىي تەرىپىدە ئۆلچەش بەلگىسى — ئۈچ بۇرجەكلىك جازىدىن بىرى بار.

تۈزلۈك تاغ ئوت تۇرىنىڭ ئىگىلىگەن ئومۇمىي كۆلىمى 100 كۋادرات مېتىر كېلىدۇ.

تۈزلۈك تاغ ئوت تۇرى تازا ياخشى مۇھاپىزەت قىلىنمىغان. تۈر بىر تاغ چوققىسىغا قۇرۇلغان. تۇرنىڭ ئاستىغا 10 مېتىر ئېگىزلىكتە سۇپا ياسالغان. تۈر سۇپا ئۈستىگە كېسەك بىلەن قىرلاپ ياسالغان. ئوت تۇرىنىڭ غەربىي جەنۇبىدىن 100 مېتىر كېلىدىغان يەردە كېسەك بىلەن ياسالغان تام بار. بۇ تام ئەسلىدە ئەسكىرىي ئەسلىھەلەردىن بىرى بولۇشى مۇمكىن.

تۈزلۈك تاغ ئوت تۇرى ئەتراپىدىن سۈپىتى يىرىك، قېلىن ياسالغان كۈل رەڭ ساپال پارچىسى، تاش ياپراقلىرى قاتارلىق مەدەنىيەت يادىكارلىقلىرى بۇيۇملىرى تېپىلدى.

ئەمەلىي تەكشۈرۈش ئارقىلىق، بۇ يەردىن تېپىلغان مەدەنىيەت يادىكارلىقلىرى ۋە ئۆزىدىكى ئالاھىدىلىكلەرگە ئاساسەن، تۈزلۈك تاغ ئوت تۇرىنىڭ دەۋرى III ئەسىردىن يۈەن سۇلالىسى دەۋرىگىچە دەپ بېكىتىلدى.

5. غوجامبۇلاق ئوت تۇرى

غوجامبۇلاق ئوت تۇرى تۇرپان شەھىرى سىڭگىم يېزىسى تەۋەسىدە بولۇپ، بېزەكلىك مىڭئۆيىنىڭ غەربىي شىمالغا تەخمىنەن 3 — 4 كىلومېتىر كېلىدۇ. بۇ تۇر شەرقىي مېرىدىئان " 11° 37' 89°، شىمالىي

پاراللېل " 50° 58' 42° تا بولۇپ، دېڭىز يۈزىدىن 236 مېتىر ئېگىزلىككە جايلاشقان.

غوجامبۇلاق ئوت تۇرى يالقۇنتاغ تىزمىسىنىڭ يانتۇلۇقى ئۈستىگە قۇرۇلغان. شىمالىي، شەرقىي، غەربىي ئۈچ تەرىپى يەر شەكلى ئوچۇقچىلىق. شەرقىي - شىمالىي تەرىپى مۇرتۇق دەرياسى بولۇپ بىر يىلنىڭ ئۆت پەسلىدە ئۇزۇلمەي سۇ ئېقىپ تۇرىدۇ.

غوجامبۇلاق ئوت تۇرىنىڭ ئىگىلىگەن ئومۇمىي يەر كۆلىمى 245 كۋادرات مېتىر كېلىدۇ.

غوجامبۇلاق ئوت تۇرىنىڭ ھازىرغىچە ساقلىنىش ئەھۋالى تازا ياخشى ئەمەس. تۇر تاغقا يۈزلەنگەن تەرىپى ھەممىسى ئۇرۇلۇپ، تېگى قىسمى ئۇزۇنچاق شەكىلدە ئۈستىگە كۆتۈرۈلگەنسىمۇ ئىچىگە تارتىلغان. تېگى قىسمىنىڭ ئۇزۇنلۇقىنى ئۆلچەشكە مۇمكىن بولمىدى. ئۆلچەنگىنى كەڭلىكى بولۇپ، 11:3 مېتىر، ئېگىزلىكى 7:3 مېتىر كېلىدۇ. ئوت تۇرى قاغىداپ ياسالغان بولۇپ، ئۈستى تەرىپىدە پارچە - پۇرات تاملارنىڭ ئىزلىرى بار. بۇلارنىڭ ئۈچ ئېغىزلىق ئايىزىم ھۇجرا ئىكەنلىكىنى كۆرۈۋالغىلى بولىدۇ. ئوت تۇرىنىڭ ئالدى تەرىپىدە ئۈزۈك، پارچە - پۇرات تام ئۇللىرى بار. ئېھتىمال ئوت تۇرىنىڭ ئەھۋال تاملار بولۇشى مۇمكىن.

غوجامبۇلاق ئوت تۇرى ئەتراپىدىن قۇم ئارىلاشتۇرۇلغان يىرىك قىزىل ساپاللار، كۈل رەڭ يۇپقا ساپاللارنىڭ پارچىسى سېزىلدى.

غوجامبۇلاق قەدىمىي ئوت تۇرى ئەمەلىي تەكشۈرۈش ئارقىلىق دەۋرى III — VI ئەسىرلەرگە تەۋە دەپ بېكىتىلدى.

6. سىڭگىم ئېغىزى ئوت تۇرى (II)

سىڭگىم ئېغىزى ئوت تۇرى تۇرپان شەھىرىنىڭ سىڭگىم يېزىسى تەۋەسىدىكى سىڭگىم ئېغىزى مىڭئۆيىنىڭ غەربىي تەرىپىگە تەخمىنەن 800 - 900 مېتىر سەل - پەل شىمالغا قىيپاش كېلىدىغان يەر. دىكى يالقۇنتاغنىڭ ئېتىكىدە بولۇپ، بۇ تۇر شەرقىي مېرىدىئان " 49° 33' 89°، شىمالىي پاراللېل " 28° 55' 42° تا بو-

لۇپ، دېڭىز يۈزىدىن 120 مېتىر ئېگىزلىككە قۇرۇلغان .
سىڭگىم ئېغىزى ئوت تۇرىنىڭ تۆت ئەتراپىنى تاغ جىلغىلىرى
قورشىۋالغان . شەرقىي - غەربىي تەرەپلىرى سىڭگىم ئېغىزىنىڭ باشلىنىش
ئېغىزى ، غول ئىچىدە سۇ ئېقىپ تۇرغۇ . ئىككى تاشيول بۇ غول ئىچىدىن
كېسىپ ئۆتىدۇ .

سىڭگىم ئېغىزى ئوت تۇرىنىڭ ئىگىلىگەن ئومۇمىي كۆلىمى 25
كۋادرات مېتىر كېلىدۇ .

سىڭگىم ئېغىزى ئوت تۇرىنىڭ ئايرىم جايلىرى بۇزۇلغان ،
ئاساسەن يامان ئەمەس ساقلانغان . تۇرىنىڭ ئۈستى قىسمى ئۇرۇلۇپ كەت-
كەن ، قېپقالغان قىسمىدىن قارىغاندا جەنۇبتىن شىمالغا يۈزلەندۈرۈپ
جايلاشتۇرۇلغان . كېسەكنى تەكشى قىرلاپ ياساپ چىققان . سىرتقى
قىسمىغا لاي سۇۋالغان . شەكلى تۆت قىرلىق چاسا شەكىلگە
كەلتۈرۈلگەن . تېگى قىسمىنىڭ يان ئۇزۇنلۇقى 5 مېتىر كېلىدۇ . يارچە
ئېگىزلىكى 1.7 مېتىر كېلىدۇ . سىرتقى تامنىڭ قېلىنلىقى 0.90 مېتىر كېلىدۇ .
ئوت تۇرىنىڭ ئىچكى قىسمى كاۋاك . بىر قوشۇمچە تام بىلەنلا ئىككىگە
بولۇۋېتىلگەن . شەرقىي - غەربىي ئىككى تەرەپىدە ئېغىز بار . يۇلاردىن
بىرى ئىشك بولۇشى مۇمكىن . تۇرىنىڭ شەرقىي شىمالىدىكى سۈپىدا بىر
دۆۋە مەخسۇس دۆۋىلەنگەن كۆك تاش بار .

تۇر ئەتراپىدا كۈل رەڭ ، يىرىك ساپالارنى ئۇچراتقىلى بولىدۇ .
قېلىنلىقى 1.5 سانتىمېتىر كېلىدۇ . ساپالنىڭ ئىچكى قىسمىدىن ئايلاندۇرۇپ
ياسالغان ئىزلارنى بايقىغىلى بولىدۇ .

ئەمەلىي تەكشۈرۈش ئارقىلىق ۋە ئەمەلىي تەكشۈرۈش داۋامىدا باي-
قالغان مەدەنىيەت يادىكارلىقلىرىدىكى ئالاھىدىلىكلەرگە ئاساسەن سىڭگىم
ئېغىزى ئوت تۇرىنىڭ دەۋرى III — VI ئەسىرلەرگە تەۋە دەپ بېكىتىل-
دى .

7 . چىچانخۇ ساي ئوت تۇرى

چىچانخۇ ساي ئوت تۇرى تۇرپان شەھىرىنىڭ شىمالىدىكى چىچان

بازىرى تەۋەسىدە بولۇپ ، چىچانخۇ بويىز ئىستانسىسىدىن 4.5 كىلومېتىر
غەربىي - جەنۇبىي تەرەپكە توغرا كېلىدۇ . بۇ قەدىمكى تۇر شەرقىي مې-
رىدىئان " 9 25 89° ، شىمالىي پاراللېل " 5 6 43° تاپولۇپ ، دېڭىز
يۈزىدىن 620 مېتىر ئېگىز جايدا قۇرۇلغان .

چىچانخۇ ئوت تۇرى تىيانشان تېغى بىلەن يالقۇنتاغنىڭ ئارىلىقى
دىكى بىپايان سايلىققا قۇرۇلغان . شىمالىي تەرەپىگە تەخمىنەن 4 كىلومېتىر
كېلىدىغان يەردە لەنجۇ - شىنجاڭ تۆمۈريولى بار . شەرقىي تەرەپىدە
قۇرۇق غول دەرياسى بولۇپ ، بۇ دەريا بويىدىكى كىچىك يول بىلەن تۇر-
نىڭ تۇۋىگىچە بارغىلى بولىدۇ .

چىچانخۇ ساي ئوت تۇرىنىڭ ئىگىلىگەن ئومۇمىي يەر كۆلىمى 74
كۋادرات مېتىر كېلىدۇ .

چىچانخۇ ساي ئوت تۇرى ھازىرغا قەدەر خېلى ياخشى ساقلانغان .
تۇرىنىڭ شەرقىي تەرەپىگە ئىشك ئېچىلغان . ئىچكى تەرەپتە ئابىتى -
ئۈستى ئىككى قەۋەت ، ھەر بىر قەۋەتنى ئىككى ئېغىزلىق گەمە شەكلى-
دىكى ئۆيلەر بار . تېگى قەۋەتنىڭ تۆت ئەتراپىدىكى تاملاردا رەتسىز
قويۇلغان كۆزىتىش تۆشۈكچىلىرى بار . پۈتكۈل ئوت تۇرىنى كېسەك بى-
لەن قىرلاپ ياسىغان . غەربىي تەرەپتە قەبرىستانلىقنىڭ شەكلىگە ئوخشاپ
كېتىدىغان بىر نەچچە تاش دۆۋىلىرى بار . كۆلىمى تەخمىنەن 300
كۋادرات مېتىر كېلىدۇ . بۇ يەردىن مەدەنىيەت يادىكارلىقلىرى تېپىلمىدى .
تامنىڭ ئاستى قىسمى قېلىنلىقى 1.6 مېتىر كېلىدۇ .

ئەمەلىي تەكشۈرۈش ۋە مۇلاھىزە قىلىش ئارقىلىق چىچانخۇ ئوت
تۇرى III — VII ئەسىرلەرگە تەۋە دەپ بېكىتىلدى .

8 . سىڭگىم ئوت تۇرى

سىڭگىم ئوت تۇرى تۇرپان شەھىرىنىڭ سىڭگىم يېزىسى يېزىلىق
ھۆكۈمەت تۇرۇشلۇق ئورۇننىڭ غەربىي شىمالىغا 5 كىلومېتىر كېلىدىغان
سىڭگىم دېھقانچىلىق مەيدانىنىڭ تەۋەسىدە . بۇ يەر شەرقىي مېرىدىئان
" 6 38 89° ، شىمالىي پاراللېل " 6 59 42° دا بولۇپ ، دېڭىز

يۈزىدىن 238 مېتر ئېگىزلىككە جايلاشقان .

سىڭگىم ئوت تۇرىنىڭ شىمالىي تەرىپى سايلىق جاڭگال ، جەنۇبىي تەرىپى سىڭگىم يېزىلىق دېھقانچىلىق مەيدانى بىلەن تۇتىشىدۇ . قويۇق ئۆستۈرۈلگەن ئورمان بەلبېشى بار . ئوت تۇرىغا بارىدىغان ئۇدۇل يول بار . ئوت تۇرىنىڭ غەربىي - شىمالىي تەرەپلىرى يايلاق .

سىڭگىم ئوت تۇرىنىڭ ئىگىلىگەن ئومۇمىي يەر كۆلىمى 210 كۋادرات مېتر كېلىدۇ .

سىڭگىم ئوت تۇرى ناھايىتى ياخشى مۇھاپىزەت قىلىنغان . ئېگىز ، ھەيۋەتلىك ، كۆركەم بولۇپ ، سۇيا ئۇلى 15 مېتر ئۇزۇنلۇقتا ، 14 مېتر كەڭلىكتە كېلىدۇ . ئېگىزلىكى 13 مېترغا يېتىدۇ . سۇپىنىڭ ھۆلى توپىدا قاڭداپ سوقۇلغان ، تۇر ئۈستىگە كۆتۈرۈلگەن سېرى ئېچىگە تارتىلىپ ، كىچىكلەپ بارغان . ئۈستى قىسمى تەكشى سۇيا بولۇپ ، سۇيا ئاستىدا كېمىر ئۆي بار . ئۆينىڭ ئىچكى قىسمى كېسەك بىلەن ياسالغان . سىرتقى قىسمى سوقۇپ ياسالغان . ئۆينىڭ تورۇسىنىڭ ھەجىمى 3.4 مېتر كېلىدۇ . خان يۇمىلاق غار شەكلىدە . ئوت تۇرىنىڭ غەربىي - جەنۇبىي تەرىپىدە كىرىپ - چىقىشقا بولىدىغان ئىشىكى ۋە دەسسەپ چىققاندا قىپقالغان توپا ئازگىلى بار . بۇ يەرنى تەكشۈرۈش داۋامىدا مەدەنىيەت يادىكارلىقلىرى بۇيۇملىرى يىغىۋېلىنمىغان . تام يۈزىدە تۇرنى سوققان ۋاقىتتىكى ئويما - دۆڭ شەكىل - ئىزلارلا بار . تۇرنىڭ تۆت بۇرجىكى يېرىم يۇمىلاق شەكىلدىكى تۈۋرۈككە ئوخشاپ قالغان .

ئەمەلىي تەكشۈرۈش ئارقىلىق سىڭگىم ئوت تۇرى Ⅲ - Ⅶ - ئە سىرلەرگە تەۋە دەپ بېكىتىلدى .

9 . سىڭگىم ئېغىزى ئوت تۇرى (Ⅲ)

سىڭگىم ئېغىزى ئوت تۇرى تۇرپان شەھىرى سىڭگىم يېزىسى تەۋەسىدە بولۇپ ، سىڭگىم ئېغىزى مىڭئۆيىنىڭ غەربىي - شىمالىي تەرىپىگە تەخمىنەن 400 مېتر كېلىدىغان مۇرتۇق غولىنىڭ غەربىي قىرغىقىغا جايلاشقان . بۇ يەر شەرقىي مېرىدىئان 34° 89' ، شىمالىي پاراللېل " 11 55' 42° تا بولۇپ ، دېڭىز يۈزىدىن 50 مېتر ئېگىزلىكتە .

سىڭگىم ئېغىزى ئوت تۇرى مۇرتۇق دەرياسىنىڭ غەربىي قىرغىقىدىكى چوقچىيىپ چىققان يەردە . شەرقىي ، غەربىي ۋە شىمالىي تەرەپلىرى يالقۇنشاغ تىزمىسى بىلەن تۇتىشىدۇ . جەنۇبىي تەرىپى سىڭگىم ئېغىزى بىلەن تۇتىشىدۇ . تۇرنىڭ تەبىئىي يەر شارائىتى ناھايىتى ياخشى . ھەر قايسى تاغ ئېغىزلىرىدىكى پائالىيەت ئەھۋاللىرىنى كۆزەتكىلى بولىدۇ .

سىڭگىم ئېغىزى ئوت تۇرى ئىگىلىگەن ئومۇمىي كۆلىمى 200 كۋادرات مېتر كېلىدۇ .

سىڭگىم ئېغىزى ئوت تۇرىنىڭ ساقلىنىش ئەھۋالى تازا ياخشى ئەمەس . تۈز ناھايىتى ئېغىر دەرىجىدە بۇزۇلغان . ئۈستى قىسمى ۋە دەرياغا يۈزلەنگەن تەرىپى ئۇرۇلگەن ، تېگى قىسمى تاكى يېرىمىغىچە كولىنىپ كەتكەن . ھازىر ساقلىنىۋاتقان قىسمىدىن قارىغاندا ، تېگى قىسمىنىڭ ئۇزۇنلۇقى 7 مېتر ، ئېگىزلىكى 5 مېتر كېلىدۇ . قاڭداپ ۋە كېسەك بىلەن ياسالغان . سىرتقى قىسمىغا بىر قەۋەت لاي سۇۋالغان . غەربىي تەرىپى 9 مېتر يەردە بىر پارچە جەنۇبقا قارىتىپ سېلىنغان پارچە تام بار . ئوتتۇرىدا سىدا بىر ئىشىك بار . تامنىڭ قېلىنلىقى 0.90 مېتر كېلىدۇ . بۇ تام قۇم - شېغىللىق توپا بىلەن قومۇچىلارنى ئارىلاشتۇرۇپ سوقما قىلىپ ياسالغان ، بۇ تام ئوت تۇرىنىڭ ئەينى زاماندىكى قوزۇق تېمى بولسا كېرەك .

ئۇنىڭدىن باشقا ئوت تۇرىنىڭ غەربىي - شىمالىي قىسمىدا تەخمىنەن 40 مېتر يەردە كېسەك بىلەن قوپۇرۇلغان قورۇق تام بار . ئۇ زۇنلۇقى 40 مېتر ، ئېگىزلىكى 1.3 مېتر كېلىدۇ . تامنىڭ قېلىنلىقى 0.5 مېتر كېلىدۇ . تامنىڭ جەنۇبىي تەرىپىگە بىر ئىشىك ئېچىلغان . ئىشلىتىلىش رولىنى تازا بىلىپ كەتكىلى بولمايدۇ .

ئەمەلىي تەكشۈرۈش ۋە مۇلاھىزە قىلىش ئارقىلىق سىڭگىم ئېغىزى ئوت تۇرىنىڭ دەۋرى مىلادى Ⅲ - Ⅶ ئەسىرلەر مەزگىلىگە تەۋە دەپ بېكىتىلدى .

10 . قىزىلبۆلتۈز 1 - ئەترەت ئوت تۇرى

قىزىلبۆلتۈز 1 - ئەترەت ئوت تۇرى تۇرپان شەھىرىنىڭ سىڭگىم

يېزىسى تەۋەسىدە بولۇپ ، بېزەكلىك مىڭئۆيىنىڭ غەربىي - شىمالىي تەرىپىگە 6 كىلومېتىر كېلىدىغان يەردە ، بۇ يەر شەرقىي مېر - دىئان " 53 31' 89 ، شىمالىي پاراللېل ، " 32 0' 43 تا بولۇپ ، دېڭىز يۈزىدىن 270 مېتىر ئېگىز .

قىزىلىۋىلتۇز 1 - ئەترەت ئوت تۇرى غول جىرالنىڭ ئوتتۇرىسىدىكى چوقچىيىپ چىقىپ توپا سۇيا ئۈستىدە جەنۇبتىن شىمالغا سوزۇلغان . بۇ تەبىئىي توپا سۇيىسى بولۇپ ، غەربىي - جەنۇبىي تەرىپى قىزىلىۋىلتۇز 1 - ئەترەتكە تۇتىشىدۇ .

قىزىلىۋىلتۇز 1 - ئەترەت ئوت تۇرىنىڭ ئىگىلىگەن ئومۇمىي يەر كۆلىمى 5.4 × 15.3 مېتىر كېلىدۇ .

قىزىلىۋىلتۇز 1 - ئەترەت ئوت تۇرى تازا ياخشى مۇھاپىزەت قىلىنىدىغان . تۇر بۇزۇلۇپ كەتكەن . ھازىر ساقلىنىپ قالغان قىسمىدىن قارىغاندا ، جەنۇبىي - شىمالىي ئىككى تەرىپىدە ھەر بىر تەرىپىدە بىردىن شىر قوپۇرۇپ ياسالغان دۆڭ قالدۇقى ساقلىنىپ قالغان . دۆڭنىڭ ئەڭ ئېگىز نۇقتىسى 6.5 مېتىر كېلىدۇ . ئوتتۇرا قىسمى شەرقىي قىسمىغا چوڭ قۇرلاپ كىرىپ ، يېرىم يۇمىلاق (ياي) ھالەتكە كەلگەن . كېسەك تاملىرى بىر قەۋەت لاي بىلەن سۇۋالغان . ئەھۋالدىن قارىغاندا ئەينى زامانلاردا يولۇچى ، سودىگەر ، كارۋانلارنىڭ قوندىغان مۇھىم بېكەتلىرىنىڭ بىرىدەك قىلىنىدۇ . تۇر ئەتراپىدا بىر مۇنچىلىگەن مەدەنىيەت يادىكارلىقلىرى بايقالغان .

ئەمەلىي تەكشۈرۈش مۇلاھىزە قىلىش ئارقىلىق قىزىلىۋىلتۇز 1 - ئەترەت ئوت تۇرىنىڭ دەۋرى III - V ئەسىرگە تەۋە دەپ بېكىتىلدى .

II . قىزىلىۋىلتۇز ئوت تۇرى (V)

قىزىلىۋىلتۇز ئوت تۇرى تۇرپان شەھىرىنىڭ سىڭگىم يېزىسى تەۋەسىدە بولۇپ ، بېزەكلىك مىڭئۆيىنىڭ غەربىي شىمالغا تەخمىنەن 6 كىلومېتىر كېلىدىغان مۇرتۇق دەرياسىنىڭ غەربىي قېتىدا ، بۇ يەر شەرقىي مېر - دىئان " 27 30' 89 ، شىمالىي پاراللېل ، " 8 0' 43 تا بولۇپ ،

دېڭىز يۈزىدىن 260 مېتىر ئېگىز . بۇ ئوت تۇرى مەھەللە ئىچىدە . غەربىي - جەنۇبىي تەرىپىدە يال قۇنتاغ بار . ئەتراپى بىپايان كەتكەن تۈزلەڭلىك . قىزىلىۋىلتۇز ئوت تۇرىنىڭ ئىگىلىگەن ئومۇمىي يەر كۆلىمى 234 كۋادرات مېتىر كېلىدۇ .

قىزىلىۋىلتۇز ئوت تۇرىنىڭ تا ھازىرغا قەدەر ساقلىنىش ئەھۋالى ئاساسەن ياخشى . بۇ تۇر قىسمى جەنۇبىي بۇزۇلغان بولسىمۇ ، ئاساسەن شەكلى ئۆز يېتى ساقلىنىپ قالغان . بۇ تۇر قاڭداپ ، سوقما قىلىپ ياساپ چىقىلغان . تېگى تەرەپ شەرقىي - شىمالىي تەرىپى 18 مېتىر كېلىدۇ ، شەرقىي - جەنۇبىي تەرىپى 13 مېتىر كېلىدۇ . ئېگىزلىكى 10.2 مېتىر كېلىدۇ . تېگى قىسمى ئۇزۇنچاق چاسا شەكىلدە ، ئۈستىگە كۆتۈرۈلگەن سېرى ئىچىگە تاز - تىلغان . تۇرىنىڭ ئۈستى تەرىپى تۈز . تۆت تەرىپىدە پارچە تاملار بار . تۈز رەتلىك يېرىق - سىزىقلار بار ، يېرىقلاردىن سۇيىنىڭ ياقىسىغىچە بولغان ئارىلىقنىڭ كەڭلىكى 1.5 مېتىر كېلىدۇ . يېرىقتىن قارىغاندا ، ئوت تۇرى ئىككى قېتىمدا ياسالغانلىقى مەلۇم . تۇرىنىڭ تۆت تەرىپىدىكى تامدا چوڭ - كىچىكلىكى ئوخشاش بولمىغان تۆشۈكچىلەر بار . بۇ تۆشۈكچىلەرنىڭ ئىشلىتىلىشى نامەلۇم .

ئەمەلىي تەكشۈرۈش ، مۇلاھىزە قىلىش ئارقىلىق قىزىلىۋىلتۇز ئوت تۇرىنىڭ دەۋرى III - V ئەسىرگە تەۋە دەپ بېكىتىلدى .

12 . قۇرۇق ئېغىز ئوت تۇرى

قۇرۇق ئېغىز ئوت تۇرى تۇرپان شەھىرى ئۈزۈمچىلىك يېزىسى تەۋەسىدىكى يالقۇنتاغ تىزمىسىنىڭ قۇرۇق ئېغىز دەپ ئاتىلىدىغان تاغ ئېتىسىغا قۇرۇلغان ، شەرقىي تەرىپىدە تاغ چوققىسى بار . بۇ يەر شەرقىي مېر - دىئان " 44 23' 89 ، شىمالىي پاراللېل ، " 23 58' 42 تا بولۇپ ، دېڭىز يۈزىدىن 225 مېتىر ئېگىز .

قۇرۇق ئېغىز ئوت تۇرىنىڭ جەنۇبىي تەرىپى سەل تۈز ھەم كەڭتاشا ئازادە كەتكەن يەر . شىمالىي تەرىپى يالقۇنتاغنىڭ تاغ چوققىسى

رىغا تۇتىشىدۇ . چىچانخۇ بىلەن ماڭشياۋخۇ خىمىيە زاۋۇتلىرىغا بارىدىغان يولغا يېقىن . بۇ يەرنىڭ شەرقىي تەرىپى بىلەن غول ئىچىگە كىزگىلى بولىدۇ .

قۇرۇق ئېغىز ئوت تۇرىنىڭ ئىگىلىگەن ئومۇمىي يەر كۆلىمى 34.8 كۋادرات مېتر كېلىدۇ .

قۇرۇق ئېغىز ئوت تۇرىنىڭ تا ھازىرغىچە ساقلىنىش ئەھۋالى تازا ياخشى ئەمەس . تۇر قۇرۇلمىسىنىڭ بىر قىسمى ئۆرۈلۈپ كەتكەن . ھازىر بار قىسمىغا ئاساسلانغاندا ، ئەسلىدە بۇ تۇر جەنۇبتىن شىمالغا يۈزلەندۈرۈلۈپ ياسالغان بولۇپ ، ئوتتۇرا قىسمى كاۋاك كەلگەن . تۆت تەرىپىنى كېسەك بىلەن قىرلاپ سېتىپ ياسىغان . تېگى قىسمىنىڭ يان تەرىپى شىمالدىن جەنۇبقا 6 مېتر كېلىدۇ . شەرقتىن غەربكە 5.8 مېتر كېلىدۇ . ھازىرغىچە ساقلىنىپ كېلىۋاتقان پارچە ئېگىزلىكى 2.6 مېتر بولۇپ ، تايلارنىڭ قېلىنلىقى 1 مېتر كېلىدۇ . تۇر ئەتراپىدىكى يەر يۈزىدىن بىر قىسىم كۆل زەڭ ساپاللار ۋە بىر پارچە پىششىقلاپ ئىشلەنگەن ياغاچ ياپ-رىقى تېپىلدى .

ئەمەلىي تەكشۈرۈش ئارقىلىق ۋە ئەمەلىي تەكشۈرۈش داۋامىدا تېپىلغان مەدەنىيەت يادىكارلىقلىرى بۇيۇملىرىغا ئاساسەن قۇرۇق ئېغىز ئوت تۇرىنىڭ دەۋرى III — V ئەسىرلەرگە تەۋە دەپ بېكىتىلدى .

13 . مۇرتۇق ساي ئوت تۇرى

مۇرتۇق ساي ئوت تۇرى تۇرپان شەھىرى سىڭگىم يېزىسى تەۋەسىدە بولۇپ ، چىچانخۇ پويىز ئىستانسىسىنىڭ جەنۇبىغا 11 كىلومېتر كېلىدۇ . بۇ يەر شەرقىي مېرىدىئان " 38° 27' 89° ، شىمالىي پاراللېل " 35° 1' 43° قا توغرا كېلىدۇ .

مۇرتۇق ساي ئوت تۇرى تىيانشان تېغى بىلەن يالقۇنتاغ ئارىلىقىدىكى مۇرتۇق ساي دەپ ئاتىلىدىغان تۈزلەڭلىكتە . جەنۇبىي تەرىپىگە 3 كىلومېتر كېلىدىغان يەردە يالقۇنتاغ تىزمىسىنىڭ قىزىل تاغ چوققىسى بار . شەرقىي تەرىپىگە 1 كىلومېتر كېلىدىغان يەردە شىمالغا قاراپ سوزۇلغان

بىر تاشيول بار .

مۇرتۇق ساي ئوت تۇرىنىڭ ئىگىلىگەن ئومۇمىي كۆلىمى 324 كۋادرات مېتر كېلىدۇ .

مۇرتۇق ساي ئوت تۇرى ئاساسەن تولۇق ساقلىنىپ قالغان . خارابىلىك تۇر ۋە تۇر سەيناسى بولۇپ ئىككى قىسىمدىن تەركىب تاپقان . تۇر سەينانىڭ غەربىي - جەنۇبىي بۇرجىكىگە جايلاشقان بولۇپ ، بەزى يەرلىرى ئۆرۈلۈپ كەتكەن . پارچە ئېگىزلىكى تەخمىنەن 10 مېتر كېلىدۇ . بۇ تۇر ئۇزۇن چاسا شەكىللىك ئېگىزىرەك كەلگەن سۇيا ئۈستىگە ياسالغان ، ئۈستىگە كۆتۈرۈلگەن سېرى ئىچىگە يىغىلىپ كىچىكلەپ بارغان . ھويلا ئاساسەن چاسا شەكىلدە ياسالغان . بۇنىڭدىن باشقا ئۈچ بۇرجەكتە پەلەمپەي شەكىلىدىكى توپا تۇرۇقلار بار بولۇپ ، بۇ تۇرۇقلار مۇستەھكەملەش رولىنى ئوينىغان . ھويلا ئىچىدە رەتلىك ئۆيلەر بار . بىراق ، ئۆيلەرنىڭ تورۇس قىسمىنىڭ ئىزى كۆرۈنمەيدۇ . پۈتكۈل قۇرۇلۇش كېسەك بىلەن ياسالغان . قۇرۇلۇش خارابىسى ئەتراپىدا ئويما گۈل نۇسخىسى ۋە دولقۇنسىمان گۈل نۇسخىلىرى ئىشلەنگەن كۆل رەڭ ساپاللارنى خېلى كۆپ ئۇچراتقىلى بولىدۇ .

ئەمەلىي تەكشۈرۈش ۋە تەتقىق قىلىش ئارقىلىق مۇرتۇق ساي ئوت تۇرىنىڭ دەۋرى III — V ئەسىرلەرگە تەۋە دەپ بېكىتىلدى .

14 . چىكاڭكۆل ئوت تۇرى

چىكاڭكۆل ئوت تۇرى تۇرپان شەھىرى سىڭگىم يېزىسىدىكى چىكاڭكۆلنىڭ جەنۇبىي تەرىپىگە تەخمىنەن 200 مېتر كېلىدىغان يالقۇن تاغىنىڭ ئۈستىگە قۇرۇلغان . جەنۇبىي تەرىپىدىكى تۇرپان - پىچان تاشيولى بىلەن بولغان ئارىلىقى 1 كىلومېتر كېلىدۇ . بۇ يەر شەرقىي مېرىدىئان " 16° 36' 89° ، شىمالىي پاراللېل " 57° 42° تا بولۇپ ، دېڭىز يۈزىدىن 280 مېتر ئېگىز .

چىكاڭكۆل ئوت تۇرىنىڭ ئىگىلىگەن ئومۇمىي كۆلىمى 37.4 كۋادرات مېتر كېلىدۇ .

چىكاڭكۆل ئوت تۇرىنىڭ ھازىرغىچە ساقلىنىشى تازا ياخشى ئەمەس ، ھازىر پەقەت پارچە - پۇرات تام - توساقلارلا قېپقالغان . ھازىر-غىچە ساقلىنىپ قالغان قىسمىدىن قارىغاندا ، جەنۇبتىن شىمالغا يۈزلەندۈرۈلۈپ ياسالغانلىقى مەلۇم . ئۇزۇنلۇقى 6.8 مېتىر ، كەڭلىكى 5.8 مېتىر كېلىدۇ . ھازىرقى پارچە - پۇرات تاملارنىڭ ئېگىزلىكى 1.8 مېتىر كېلىدۇ . تامنىڭ قېلىنلىقى 0.85 مېتىر كېلىدۇ . سۇپا ئىچىگە بىر دانە ئاز-گال ئويۇلغان . سۇپا ئىچىدىن مەدەنىيەت يادىكارلىقلىرى بايقالمىغان ، ئەتراپىدىن كۆل رەڭ ساپال قاتارلىق مەدەنىيەت يادىكارلىقلىرىنىڭ بارلىقى بايقالغان .

ئەمەلىي تەكشۈرۈش - تەتقىق قىلىش ئارقىلىق چىكاڭكۆل ئوت تۇرىنىڭ دەۋرى III - VII ئەسىرلەرگە تەۋە دەپ بېكىتىلدى .

15 . جاڭزا مەھەللە ئوت تۇرى

بۇ ئوت تۇرى تۇرپان شەھىرى چاتقال يېزىسى جاڭزا مەھەللىسىنىڭ غەربىدىكى تۇركارزدا . بۇ يەر شەرقىي مېرىدىئان " 33° 18' 89" ، شىمالىي پاراللېل " 44° 42' 35" تا بولۇپ ، دېڭىز يۈزىدىن 141 مېتىر تۆۋەن .

بۇ ئوت تۇرىنىڭ ئەتراپىدا دەل - دەرەخلەر بار . شەرقىي - شىمالىي تەرىپىدە بىر مازارلىق بار . شەرقىي تەرىپى مەھەللىگە تۇتاش . باشقا جايلىرى ئېتىزلىق . غەربىي تەرىپىدە ئايدىڭكۆلگە بارىدىغان يول بار . بۇ يەردە شور ئۆرلەش ، زەيلىشىش ئەھۋالى بەكرەك ئېغىر . قومۇچ ناھايىتى زىچ ئۆسكەن . جەنۇبىي تەرىپىدە بىر دانە كىچىكرەك ياسالغان كۆلچەك بار .

ئوت تۇرىنىڭ كۆلىمى تەخمىنەن $11.3 \times 12 m^2$ كېلىدۇ . ئوت تۇرىنىڭ ساقلىنىشى ياخشى ئەمەس . بۇ تۇر جاڭزا كارىزنىڭ ياقىسىدا بولۇپ ، ئۈستىدىن ئۆرۈلگەن كېسەك ۋە لاي قېتىشىملىرى ئەتراپىنى كۆمۈۋالغان . پارچە - پۇرات خارابىلەردىن قارىغاندا ئەسلىدە بۇ تۇرنى كېسەك ۋە سوقما قىلىپ ئىككى قىسىمغا بۆلۈپ ياسانغانلىقى مەلۇم .

ئوت تۇرا قىسمىدىكى ئاساسىي تۇر گەۋدىسى سوقما قىلىپ ياسالغان . تۆت تەرىپى كېسەك بىلەن مۇستەھكەملەنگەن . شەرقىي تەرىپىنى يەرلىك ئاھا-لىلەر كېسەك بىلەن توساپ تام سېلىپ قوي قوتنى قىلىۋالغان . ھازىر تۇر جەنۇبتىن شىمالغا 11.30 مېتىر ، شەرقتىن غەربكە تەخمىنەن 12 مېتىر ، پارچە ئېگىزلىكى 5 مېتىر كېلىدۇ .

1988 - يىلى 4 - ئاينىڭ 9 - كۈنى مەدەنىيەت يادىكارلىقلىرىنى تەكشۈرۈش ئەترىتى تەرىپىدىن تەكشۈرۈلۈپ ، ئەھۋالى ئىگىلەنگەن ، خالى-تىرە قالدۇرۇلۇپ ، خەرىتىدىكى ئورنى بېكىتىلگەن .

بۇ تۇر ئەتراپىدىن ئۈچ پارچە ئەۋرىشكە يىغىۋېلىنىپ . « 3 - 88Tic1 » دەپ خاتىرىلىنىپ نومۇر بېرىلدى . بۇ تۇر 1980 - يىلى تۇرپان ۋىلايەتلىك مەدەنىيەت يادىكارلىقلار رېئىلى قوغداش ئورنى تەرىپىدىن تەكشۈرۈلگەن .

16 . قارۇزە ئوت تۇرى

قارۇزە ئوت تۇرى تۇرپان شەھىرى چىچانخۇ بازىرىنىڭ جەنۇبىي تەرىپىدە . بۇ ئوت تۇرىنىڭ غەربىدىكى 500 مېتىر جايىدا قارۇزە دەرياسى بار . 4 كىلومېتىر شىمالىي تەرىپىدە لەنجۇ - شىنجاڭ تۆمۈريولى بار . بۇ يەر شەرقىي مېرىدىئان " 16° 23' 89" ، شىمالىي پاراللېل " 7° 43' تا بولۇپ ، دېڭىز يۈزىدىن 681 مېتىر ئېگىز .

قارۇزە ئوت تۇرى قۇرۇلغان يەرنىڭ يەر شارائىتى ، ئوت تۇرى سايلىققا قۇرۇلغان ، ئوت تۇرىنىڭ غەربىي تەرىپىدە قارۇزە غولىنىڭ يارداڭلىقلىرى بار ، غول ئىچىدىكى شىمالدىن جەنۇبقا قاراپ ئاقىدىغان بىر كىچىك دەريا بار . قۇم - شېغىلنىڭ ئاستى قىسمى سېغىز توپا قاتلىمى بولۇپ ، بىر ئاددىي تاشيول ئوت تۇرى خارابىلىكىنىڭ جەنۇبىي تەرىپىدىن ئۆتىدۇ . تۇر خارابىسىنىڭ جەنۇبىدا بىر ئۆستەڭ قېزىلغان .

قارۇزە ئوت تۇرىنىڭ ئىگىلىگەن ئومۇمىي يەر كۆلىمى 7.70×7.50 كۋادرات مېتىر كېلىدۇ . بۇنىڭ ئىچىدىكى تۇرالغۇ جاي خارابىسىنىڭ كۆلىمى ، 5.20×9.40 كۋادرات مېتىر كېلىدۇ .

قارۇزە ئوت تۇرى كېسەك بىلەن ياسالغان . تۇرنىڭ تېگىدە ئىشىكى جەنۇبقا قارىتىپ ئېچىلغان بىر ئېغىز كېمىر ئۆي بار . تېگى تە رەپنىڭ شىمالىدىن جەنۇبقا ئۇزۇنلىقى 7.50 مېتىر كېلىدۇ ، شەرقتىن غەربكە 7.70 مېتىر كېلىدۇ . خارابىنىڭ يازچە ئېگىزلىكى 6 مېتىر كېلىدۇ . ئۆينىڭ ئىچكى قىسمى شەرقىي تەرىپىدە 2 دانە چاسا شەكىللىك كۆزىتىش تۆشۈكچىسى بار . شىمالىي تەرەپ تامدا يەنە بىرى بار پۈتكۈل ئوت تۇرى نىڭ ئۈستى قىسمى سەل كېچىك ، تېگى قىسمى چوڭراق كېلگەن . پەلەمپەي شەكىلدە . تۇرالغۇ خارابىسى ئوت تۇرنىڭ غەربىي - جەنۇبىي ئىككى تەرەپكە بۆلۈنۈپ ياسالغان . جەمئىي تۆت ئېغىز ئۆي بار . غەربىي تەرەپتىكى بىر ئېغىز ئۆي ئوت تۇرنىڭ غەربىي تەرىپىدىن پايدىلىنىپ ياسالغان ھەمدە بىر ئەگمە ئىشىك بىلەن ئوت تۇرىغا تۆتكىلى بولىدۇ . تۇرالغۇ خارابىسى يېرىم ئەگمە شەكىلدە ياسالغان قۇرۇلۇش بولۇپ ، جەنۇبتىن شىمالغا 4.50 مېتىر كېلىدۇ . شەرقتىن غەربكە 5.20 مېتىر كېلىدۇ . ئەتراپى تاش بىلەن قىرلاپ ياسالغان . باشقا تاملار كېسەك بىلەن قىرلاپ ياسالغان . بۇ قۇرۇلۇشقا ئەينى ۋاقىتتا ئىشلىتىلگەن كېسەكلەر ، $0.15 \times 0.25 \times 0.75$ كېلىدۇ . ئوت تۇرنىڭ شىمالىي تەرىپىغا بىر چاسا شەكىللىك چوڭ ئازگال قېزىلغان . بۇ ئازگالنى ھازىرقى زاماندا ئۆستەك چاپقانلار قازغان بولۇشى مۇمكىن ، بۇ ئازگالنىڭ ئوت تۇرىغا ئېغىر تەسىرى بار .

نەق مەيداندىكى ئەمەلىي تەكشۈرۈش ، قۇرۇلۇشنىڭ خاراكتېرىنى تەھلىل - تەتقىق قىلىش ئارقىلىق قارۇزە ئوت تۇرنىڭ دەۋرى III - V ئەسىرگە تەۋە دەپ بېكىتىلدى .

VI بۇددا دىنىغا ئائىت مۇنارلار

I . بۇيلۇق بۇددىزم مۇنارى (I)

بۇيلۇق بۇددىزم مۇنارى تۇرپان شەھىرى ئۈزۈمچىلىك يېزىسى

تەۋەسىدە بولۇپ ، تۇرپان شەھىرىدىن 6.5 كىلومېتىر كېلىدىغان بۇيلۇق غولىنىڭ جەنۇبىدىكى پاكار تاغ ئۈستىدە ، غول ئاغزى بىلەن ئارىلىقى 200 مېتىر كېلىدۇ . بۇ يەر شەرقى مېرىدىئان 14° 89 ، شىمالىي پاراللېل " 16 59 42" تا بولۇپ ، دېڭىز يۈزىدىن 150 مېتىر ئېگىز . بۇيلۇق بۇددىزم مۇنارى يالقۇنتاغ تىزمىسىنىڭ بۇيلۇق غولىنىڭ غەربىي قىسمىدىكى بىر تاغ چوققىسىغا قۇرۇلغان . مۇنارنىڭ شەرقىي تەرىپى 200 مېتىر ئارىلىقتا بۇيلۇق غولىنىڭ جەنۇبىي ئىككى ئېغىزى بار . غەربىي تەرەپتىكى بىر تاغ چوققىسىدا يەنە بىر بۇددىزم مۇنارى بىلەن غول ئارقىلىق ئاجرىلىپ تۇرىدۇ . ئەتراپ يەر يۈزىنى بىر قات قۇم - شېغىل قاتلىمى كۆمۈپ تۇرىدۇ .

بۇيلۇق بۇددىزم مۇنارى ئىگىلىگەن ئومۇمىي يەر كۆلىمى 185 كۋادرات مېتىر كېلىدۇ .

مەدەنىيەت يادىكارلىقلىرى ۋە ئارخېئولوگىيە سىستېمىسى بويىچە تۈرگە ئايرىغاندا ، بۇيلۇق قەدىمكى بۇددىزم مۇنارى دەپ ئايرىلدى . بۇيلۇق بۇددىزم مۇنارى ئاساسەن تولۇق ساقلانغان . بۇ مۇنار مىللىيلارنىڭ ئادەت قۇرۇلۇش تۈسىدە ، يەنى گۈمبەز شەكىلدە كېسەك بىلەن ياسالغان . بىر قەۋەت سامانلىق لاي سۇۋالغان . مۇنارنىڭ ئۇلى چاسا شەكىلدە ياسالغان ، جەنۇبتىن شىمالغا قارىتىلغان قۇرۇلۇش ، جەنۇبىي تەرىپىگە ئىشىك قويۇلغان . مۇنارنىڭ ئىچكى تېشى ئەگمە توپ رۇس شەكىلدە . ئەتراپ مۇھىتىدىن مەدەنىيەت يادىكارلىقلىرى بۇيۇملىرى تېپىلمىدى . ئىچىگە تام سۈرىتى سىزىلغان .

بۇيلۇق بۇددىزم مۇنارىنىڭ دەۋرى ئەمەلىي تەكشۈرۈش ، تەھلىل - تەتقىق قىلىش ئارقىلىق X - XI ئەسىرلەرگە تەۋە مەدەنىيەت يادىكارلىقلىرى خارابىسى دەپ بېكىتىلدى .

2 . بۇيلۇق بۇددىزم مۇنارى (II)

بۇيلۇق بۇددىزم مۇنارى تۇرپان شەھىرى ئۈزۈمچىلىك يېزىسى تەۋەسىدىكى بۇيلۇق غولىنىڭ جەنۇبىي ئېغىزىنىڭ غەربىدىكى

چىگە ئېلىنغان غارنىڭ ئىچىدە ، ئىككى تەرەپىدە يەنە ئىككى تام ئىچىگە ئېچىلغان غار بار . ئىچكىرىسىگە ئۆتۈشۈپ كەتكەن (تامنىڭ قېلىنلىقى 13 مېتر كېلىدۇ) .

تەيزاڭ مۇنارىنىڭ دەۋرى نەق مەيداندا ئەمەلىي تەكشۈرۈش ئارقىلىق ، ئۆزىدە ساقلانغان دەۋر ۋە مەدەنىيەت ئالاھىدىلىكلىرىگە ئاساسەن ، V — X ئەسىرلەردىكى بۇددىزم مەدەنىيىتىگە تەۋە خاراكتېرلىك دەپ بېكىتىلدى .

4 . سىڭگىم ئېغىزى جەسەت مۇنارى

سىڭگىم ئېغىزى جەسەت مۇنارى تۇرپان شەھىرىنىڭ سىڭگىم يېزىسى تەۋەسىدىكى سىڭگىم ئېغىزى مىڭئۆيىنىڭ غەربىي شىمالىي تەرەپىگە 15 كىلومېتىر كېلىدىغان يالقۇنتاغنىڭ ئېگىز يانباغرىغا قۇرۇلغان . بۇ يەر شەرقىي مېرىدىئان " 7 33' 89° ، شىمالىي پاراللېل " 20 55' 42° تا بولۇپ ، دېڭىز يۈزىدىن 140 مېتىر ئېگىز .

بۇ خاتىرە مۇنارلار توپىنىڭ شەرقىي تەرىپى سىڭگىم ئېغىزى تاشيولىدا ۋە مۇرتۇق غولىدا . مۇرتۇق غول سۈيى شىمالدىن جەنۇبقا قاراپ ئاقىدۇ . 2 تاشيول تاغنى بويلاپ ماڭىدۇ . غەربىي شىمالىي تەرەپىدە يال قۇنتاغ تېزىمىسى بار . جەنۇبىي تەرەپ سىڭگىم ئېغىزىغا تۇتۇشىدۇ . يەر يۈزىنى بىر قات تاشلىق ۋە قۇملۇق قاتلىمى كۆمۈۋالغان . ئېگىزلىكنىڭ شىمالىي تەرىپى كەڭ ، جەنۇبقا قاراپ ئۇزارغانسېرى ئاستا - ئاستا كەڭلىكى 6 مېتىرلىق تاغ ئارا سۇپا شەكىللىنىپ ، تاغ يامزىلىغا تۇتىشىپ كېتىدۇ .

سىڭگىم ئېغىزى جەسەت مۇنارلار توپىنىڭ ئىگىلىگەن ئومۇمىي يەر كۆلىمى تەخمىنەن 800 كۋادرات مېتىر كېلىدۇ .

بۇ جەسەت خاتىرە مۇنارلىرىنىڭ تەبىئىي ئايرىمىسى ، مەدەنىيەت يادىكارلىقلىرى ئارخېئولوگىيە سىستېمىسى بويىچە تۈرگە ئايرىغاندا ، تەبىئىي ئايرىمىسى قەدىمكى بۇددىزم مۇنارى دەپ بېكىتىلدى . بۇ جەسەت خاتىرە مۇنارلىرىنىڭ ساقلىنىش ئەھۋالى تازا دېگەندەك

ياخشى ئەمەس . ئوخشىمىغان دەرىجىدە بۇزۇلغان . بۇ يەردە جەمئىي 12 دانە مۇنار بار . بۇلارنىڭ ئىچىدىكى 10 دانىسى تاغنى بويلاپ ياسالغان . 2 دانىسى ئوتتۇرىسىدىكى شىمالغا يانتۇراق كەلگەن جايغا قۇرۇلغان . ئۆزۈلگەن كېسەك ۋە توپا دۆۋىسىگە قارىغاندا ، چۆرىسىدىكى 10 دانىسى ئاساسەن ئوخشاش چوڭلۇقتا . بۇلارنىڭ ئارىسىدىكى بىرىنىڭ چېگرا بەلگىسىنى كۆزگىلى بولىدۇ . كېسەك بىلەن تۆت چاسا شەكىلدە قىرلاپ ياسالغان ، توپا سۇپا شەكىلدە ، توپا سۇپا تاتما شەكىلدە ياسالغان . ئىككى قەۋىتىلا ساقلىنىپ قالغان . پارچە ئېگىزلىكى 0.55 مېتىر كېلىدۇ . تېگىنىڭ ئەتراپ ئۇزۇنلۇقى 2.3 مېتىر كېلىدۇ . ئېگىزلىكى 0.3 مېتىر كېلىدۇ . 2 - قەۋىتى ئۇزۇنلۇقى 1.4 مېتىر كېلىدۇ . ئېگىزلىكى 0.25 مېتىر كېلىدۇ . بۇلارنىڭ ئوتتۇرىسىدىكى بىرى سەل چوڭراق بولۇپ ، تېگى ئۇزۇنلۇقى 6 مېتىر كېلىدۇ . كەڭلىكى 5 مېتىر كېلىدۇ . پارچە ئېگىزلىكى 5 1 مېتىر كېلىدۇ . ياسىلىش شەكلى ۋە رەت شەكلىدىن قارىغاندا ، ئېھتىمال جەسەت كۈلى خاتىرە مۇنارلىرى توپى دەپ قىياس قىلدۇق . (بىراق قەب رىستانلىق ئىكەنلىكى ئېھتىمالنىمۇ چەتكە قايرىۋەتكىلى بولمايدۇ)
بۇ خاتىرە مۇنارلار توپىنىڭ دەۋرى ئەمەلىي تەكشۈرۈش ئارقىلىق VII ئەسىردىكى مەدەنىيەت يادىكارلىقلىرى دەپ بېكىتىلدى .

5 . كارىساڭ بۇددا مۇنارى

بۇ بۇددا مۇنارى تۇرپان شەھىرىنىڭ ئاستانە يېزىسى كارىساڭ مەھەللىسى تەۋەسىدىكى ئاستانە قەدىمىي قەبرىستانلىقىنىڭ غەربىي - جەنۇبىي بۇرجىكىدە . بۇ يەر شەرقىي مېرىدىئان " 56 30' 89° ، شىمالىي پاراللېل " 55 52' 42° تا بولۇپ ، بۇ يەر تۈزلەڭلىك ، يەر يۈزىدە ئۇششاق قورام تاشلار بار . تېگىدە سەل قېلىنراق بىر قەۋەت قىزىل رەڭلىك يۇمشاق توپا قاتلىمى بار . ئەتراپىدا ئاستانە قەبرىستانلىقى بار . مۇنارنىڭ شىمالىي تەرىپىدە بىر يېزا يولى بار بولۇپ ، ئەۋەت (ئاۋات) كەنتىگە بارىدۇ .

بۇددا مۇنارنىڭ ئىگىلىگەن ئومۇمىي يەر كۆلىمى 81 كۋادرات مېتىر

كېلىدۇ. ئارخېئولوگىيە، مەدەنىيەت يادىكارلىقلىرى سىستېمىسى بويىچە تۈرگە ئايرىغاندا تەبىئىي ئايرىمىسى C (2)1 - بۇددا مۇنارى خارابىلىكى دەپ بېكىتىلدى.

بۇ يەردىن تېپىلغان بۇددا دىنىي قۇرۇلۇشنىڭ ساقلىنىشى تازا ياخشى ئەمەس. شەرقىي - غەربىي ئىككى تەرىپى ئۆرۈلۈپ كەتكەن. بۇزۇلۇشى خېلى ئېغىر. جەنۇبىي - شىمالىي ئىككى تەرىپىدە پارچە - پۇرات نۇرغۇن تۆشۈكچىلەر بار. مۇنارنىڭ ئىچكى قەۋىتى ياكى ئۈستىدىكى كېسەك بىلەن ياسالغان قۇرۇلۇشلارنىڭ ھەممىسى ئۆرۈلۈپ، بۇزۇلۇپ كەتكەن، ھەتتا پەرق قىلغىلىمۇ بولمايدىغان دەرىجىگە يەتكەن. ئەسلى قىياپىتىنى كۆرمەك تېخىمۇ تەس.

بۇددا مۇنارىدا ساقلىنىۋاتقان ئاساسىي مەدەنىيەت پارچە - پۇرات تاملار، سىرتقى تاملارنىڭ ئىچكى قىسمى سوقما قىلىپ ياسالغان. تاملارنىڭ قېلىنلىقى تەخمىنەن 0.90 مېتىر كېلىدۇ. سوقما قاتلىمىنىڭ قېلىنلىقى تەخمىنەن 0.10 مېتىر كېلىدۇ. جەنۇبتىن شىمالغا، شەرقىدىن غەربكە كەڭلىكى 9 مېتىر كېلىدۇ. ئىچكى قەۋىتىدىكى كېسەكلەر $36 \times 26 \times 12$ cm كېلىدۇ. قىزىل رەڭلىك يۇمشاق توپىدا سۇۋالغان يۈزى بار. قۇرۇلۇشنىڭ جەنۇبىي تېمىنىڭ تېگىدە بىر قەبرە يولى ئاشكارىلىنىپ قالغان. ئۇزۇنلۇقى تەخمىنەن 24 مېتىر كېلىدۇ. كەڭلىكى تەخمىنەن 1.6 مېتىر يان تۈلۈقتا قەبرىنىڭ تېگىگە چۈشۈپ كەتكەن. شىمالىي تەرىپىدىمۇ بىر قەبرە يولى بار. كەڭلىكى 0.90 مېتىر كېلىدۇ. يانتۇلۇق چوڭقۇرلاپ 4 مېتىر تىرەنلىككە چۈشىدۇ. ئاستانە قەبرىستانلىقىدىكى قوغداش خادىمىنىڭ تونۇشتۇرۇشىغا ئاساسلانغاندا، بۇ قەدىمىي قۇرۇلۇشنىڭ تېگىدىن 4 دانە قەبرە تېپىلغان. تاملارنىڭ پارچە ئېگىزلىكى تەخمىنەن 5 مېتىر كېلىدۇ. بۇ بۇددا مۇنارىنىڭ دەۋرى مۇناردىكى دەۋر ئالاھىدىلىكلىرىگە ۋە ئەتراپىدىكى قەبرىلەرگە ۋە قەبرىلەردىن قېزىۋېلىنغان مەدەنىيەت يادىكارلىقلىرىدىكى ئالاھىدىلىكلەرگە ئاساسەن VI ئەسىرگە تەۋە قۇرۇلۇش دەپ بېكىتىلدى.

6. ئاستانە بۇددىزم مۇنارى

ئاستانە بۇددىزم مۇنارى تۇرپان شەھىرىنىڭ ئاستانە يېزىسى كارىساڭ مەھەللىسى تەۋەسىدە. شىمالىي تەرەپتىكى سىڭگىم ئېغىزى بىلەن ئارىلىقى 3 كىلومېتىر كېلىدۇ. جەنۇبىي تەرەپتە ئىدىقۇت قەدىمىي شەھىرى بىلەن ئارىلىقى 4 كىلومېتىر كېلىدۇ. بۇ يەردە شەرقىي تەرىپىدىن 7، 31، 89، شىمالىي پاراللېل " 31، 53، 42° تا بولۇپ، دېڭىز يۈزىدىن 1.2 مېتىر ئېگىز.

ئاستانە بۇددىزم مۇنارى ئاستانە قەدىمىي قەبرىستانلىقىنىڭ شىمالىي قىسمىدىكى تۈپتۈز كەتكەن سايلىقتا قەد كۆتۈرۈپ تۇرىدۇ. مۇنارنىڭ ئەتراپىدا قۇچۇ دەۋرىدىكى قەدىمىي قەبرىستانلىق رايونى بار. ئاستانە بۇددىزم مۇنارىنىڭ ئىگىلىگەن ئومۇمىي يەر كۆلىمى 18.87 كۋادرات مېتىر كېلىدۇ.

مەدەنىيەت يادىكارلىقلىرى - ئارخېئولوگىيە سىستېمىسى بويىچە تۈرگە ئايرىغاندا ئاستانە بۇددىزم مۇنارى قەدىمكى قۇرۇلۇش (قەدىمكى مۇنار) دەپ بېكىتىلدى.

ئاستانە بۇددىزم مۇنارىنىڭ ساقلىنىش ئەھۋالى خېلى ياخشى. بۇ مۇنار ئەسلىدە سوقما قىلىپ ياسالغان بولۇپ، سوقما قاتلىمى ناھايىتى ئوچۇق كۆرۈنۈپ تۇرىدۇ. ھازىرغىچە ساقلىنىپ كەلگەن پارچە ئېگىزلىكى 7 مېتىر كېلىدۇ. تېگى قىسمىنىڭ شىمالدىن جەنۇبقا ئۇزۇنلۇقى 5.10 مېتىر كېلىدۇ. تېگى قىسمىدىن ئۈستى تەرەپكە قاراپ ئېگىزلىپ بارغانسېرى ئىچىگە تارتىلغان. شەكلى پەلەمپەي تۈسىگە كىرگۈزۈلگەن. كىشىلەر نىڭ تېگى قىسمىنىڭ شىمالىي تەرىپىنى كېسەك بىلەن رېمونت قىلىپ، چىرايلىق ياساپ قويغان.

ئاستانە بۇددىزم مۇنارىنى ئەمەلىي تەكشۈرۈش ئارقىلىق ۋە ئەمەلىي تەكشۈرۈش داۋامىدا بايقالغان مۇنارنىڭ ئۆزگەۋدىسىدىكى ئالاھىدىلىك لىزگە ئاساسەن، بۇ بۇددىزم مۇنارىنىڭ دەۋرى VI ئەسىرگە تەۋە دەپ بېكىتىلدى.

7. ئاۋات بۇددىزم مۇنارى

ئاۋات بۇددىزم مۇنارى تۇرپان شەھىرىنىڭ ئاستانە يېزىسى تەۋە سىدىكى ئىدىقۇت قەدىمىي شەھىرىنىڭ غەربىي تەرىپىگە 3 كىلومېتىر كېلىدۇ. بۇ يەر شەرقىي مېرىدىئان " 9 27' 84° ، شىمالىي پاراللېل " 42 52' 42° تا بولۇپ، دېڭىز يۈزىدىن 52 مېتىر تۆۋەن. ئاۋات بۇددىزم مۇنارى پۈتۈنلەي ئېتىزلىق بىلەن قورشالغان. مۇنارنىڭ 100 مېتىر جەنۇبىدا شىمالدىن جەنۇبقا سوزۇلغان بىر قاراماي يولى بار. غەربىي تەرەپ 50 مېتىر كېلىدىغان يەردە بىر دانە ماشىنىلاشقان قۇدۇق ئۆيى بار.

ئاۋات بۇددىزم مۇنارىنىڭ ئىگىلىگەن ئومۇمىي يەر كۆلىمى 36 كۋادرات مېتىر كېلىدۇ.

ئارخېئولوگىيە ، مەدەنىيەت يادىكارلىقلىرى سېستېمىسى بويىچە تۈرگە ئايرىغاندا ، تەبىئىي ئايرىمىسى ، قەدىمكى دەۋر بۇددىزم مۇنارى دەپ بېكىتىلدى .

بۇ بۇددا مۇنارنىڭ ساقلىنىش ئەھۋالى تازا ياخشى ئەمەس . بۇزۇلۇشى ئېغىر ، بۇ مۇنارنىڭ غەربىي جەنۇبىي تەرىپىدە قورۇق تام بار . شىمالىي تەرىپىدە قورۇق تام شەكىلدە ياسالغان ، مۇنارنىڭ ئۈستىگە چىقىدىغان پەلەمپەي بار . مۇنارنىڭ ئاساسى گەۋدىسى چاسا شەكىلدە . مۇنارنىڭ ئۇلى 6 مېتىر ، ھازىرغىچە ساقلىنىپ قالغان پارچە ئېگىزلىكى 3.7 مېتىر ، كېسەك بىلەن قىرلاپ ياسىغان . كېسەكلەر 0.9 × 0.18 × 0.35 مېتىر كېلىدۇ .

ئاۋات بۇددا مۇنارنىڭ بىر قىسىم ئالاھىدىلىكلىرىگە ئاساسەن ، مۇنارنىڭ دەۋرى VII ئەسىرگە تەۋە دەپ بېكىتىلدى .

8. غوجامبۇلاق بۇددا مۇنارى

غوجامبۇلاق بۇددا مۇنارى تۇرپان شەھىرى سىڭگىم يېزىسى تەۋە ۋەسىدىكى مۇرتۇق مەھەللىسى بەشخا مىڭئۆيىنىڭ شىمالىي تەرىپىگە

تەخمىنەن 1 كىلومېتىر كېلىدۇ . بۇ يەر شەرقىي مېرىدىئان " 4 31' 89° ، شىمالىي پاراللېل " 57 58' 42° تا بولۇپ ، دېڭىز يۈزىدىن 240 مېتىر ئېگىز .

غوجامبۇلاق مۇنارى يالقۇنتاغ تىزمىسىدىكى بىر ئېگىزلىك ئۇس-تىدە ، شەرقىي جەنۇبقا 200 مېتىر كېلىدىغان جايدا غوجامبۇلاق ئوت تۇرى بار . شەرقىي - شىمالىي تەرىپى كەڭ تۈزلەڭلىك . شەرقىي تەرىپىدە بىر كىچىك يول بار . مۇرتۇق دەرياسى بىلەن ئارىلىقى 1 كىلومېتىر ئەتراپىدا كېلىدۇ . ئېگىزلىكىنىڭ ئۈستى تەرىپى شەرقىي - شىمالىي گەۋدىلىك كىرەك . يەر يۈزى بىر قات قۇم - شېخىل قاتلىمى بىلەن كۆمۈلگەن .

غوجامبۇلاق بۇددا مۇنارىنىڭ ئىگىلىگەن ئومۇمىي يەر كۆلىمى 160 كۋادرات مېتىر كېلىدۇ .

مەدەنىيەت يادىكارلىقلىرى ئارخېئولوگىيە سېستېمىسى بويىچە تۈرگە ئايرىغاندا ، تەبىئىي ئايرىمىسى قەدىمكى مۇنار دەپ بېكىتىلدى .

غوجامبۇلاق بۇددا مۇنارىنىڭ گەۋدىسىنىڭ غەربىي - جەنۇبىي يېرىمى ئېشىپ قالغان . مۇنار تۆرۈك پەلەمپەي شەكىلگە كەلتۈرۈلگەن ، ئېگىزلىكى 2.3 مېتىر كېلىدۇ . تېگى قىسمىنىڭ ھەممىسى 2.6 مېتىر كېلىدۇ . تامىنىڭ قېلىنلىقى 0.75 مېتىر كېلىدۇ . كېسەك بىلەن ياسالغان . سىرتقى قىسمىغا سامانلىق لاي سۇۋالغان . چوڭقۇر ۋە چوقچىيىپ چىققان ئىزلار بار . غەربىي تەرىپى ئېگىزلىكىنىڭ قىرغىقىدىكى بىر ئۇزۇنچاق چاسا شەكىلىدىكى قورشاۋ تامغا يۆلەپ ياسالغان . كەينى تەرىپى بىر قەدىمىي تۇرالغۇ خارابىسى ، ئۇزۇن - چاسا شەكىللىك . ئۇزۇنغا تورۇسلىق شەكىلدە . ئۆيىنىڭ تورۇسىمۇ كېسەكتىن ياسالغان . تاملىرى سوقما قىلىپ ياسالغان . سىرتقى قىسمىغا سامانلىق لاي سۇۋالغان . ئۇزۇنلۇقى 5.5 مېتىر ، كەڭلىكى 3.7 مېتىر ، ئېگىزلىكى 3 مېتىر كېلىدۇ . تامنىڭ قېلىنلىقى 0.45 مېتىر كېلىدۇ ، يۈزى تەبىئەتتىكى .

تەبىئىي تەكشۈرۈش ئارقىلىق غوجامبۇلاق بۇددا مۇنارىنىڭ دەۋرى X - XI ئەسىرگە تەۋە بۇددىزم مەدەنىيىتى خارابىسى دەپ بېكىتىلدى .

1. سىڭگىم ئېغىزى بۇددىزم ئىبادەتخانىسى (I)

سىڭگىم ئېغىزى بۇددىزم ئىبادەتخانىسىنىڭ ئورنى تۇرپان شەھىرى سىڭگىم يېزىسى تەۋەسىدە بولۇپ ، سىڭگىم ئېغىزى تاشيول چوڭ كۆۋرۈكىنىڭ غەربىي جەنۇبىي تەرىپىگە تەخمىنەن 500 مېتىر كېلىدۇ . بۇ يەر شەرقىي مېرىدىئان " 50 33 89° ، شىمالىي پاراللىل 55 42° تا بولۇپ ، دېڭىز يۈزىدىن 60 مېتىر ئېگىز .

سىڭگىم ئېغىزى بۇددىزم ئىبادەتخانىسىنىڭ يەر شارائىتى ئۆزگىچە . بۇددىزم ئىبادەتخانىسى يالقۇنتاغ تىزمىسىنىڭ غەربىي يامزىلىدىكى بىر پارچە سەل تۈز كەلگەن ئېگىزلىككە جايلاشقان . كەينى تەرىپى تاغقا يۆلىنىپ تۇرىدۇ . مۇرتۇق دەرياسىغا يۈزلىنىدۇ . ئىبادەتخانىدىكى زال (تاۋاپخانا) قۇرۇلۇشى ناھايىتى ھەيۋەتلىك ، كىچىكرەك بىر شەھەرگە ئوخشايدۇ .

سىڭگىم ئېغىزى بۇددىزم ئىبادەتخانىسى ئىگىلىگەن ئومۇمىي يەر كۆلىمى تەخمىنەن 7450 كۋادرات مېتىر كېلىدۇ . مەدەنىيەت يادىكارلىقلىرى - ئارخېئولوگىيە سىستېمىسى بويىچە تۈرگە ئايرىغاندا تەبىئىي ئايرىمىسى بۇددىزم ئىبادەتخانىسى دەپ بېكىتىلدى .

سىڭگىم ئېغىزى بۇددىزم ئىبادەتخانىسىنىڭ ساقلىنىش ئەھۋالى ياخشى ئەمەس . بۇزۇلۇشى ئېغىر ، ئۇدۇلدىكى تاۋاپخانا ۋە ھويلا تېمىنى سەل پەرقلەندۈرگىلى بولىدۇ . تەبىئەتنىڭ بۇزغۇنچىلىقى (بوران - يام - خۇرتنىڭ) دىن سىرت يەنە ئاساسەن ، لاي - لاتقىلارنىڭ ئېقىتىشى خېلى ئېغىر . ئىبادەتخانىنىڭ ئۇزۇنلۇقى 100 مېتىر كېلىدۇ . كەڭلىكى 74.5 مېتىر كېلىدۇ . ئۇدۇلدىكى زالنىڭ ئۇزۇنلۇقى 4 مېتىر كېلىدۇ ، كەڭلىكى 8 مېتىر كېلىدۇ . تامنىڭ قېلىنلىقى 1.5 مېتىردىن ئارتۇقراق كېلىدۇ . زالنى كېسەك

بىلەن قىرلاپ ياسىغان . كېسەك 0.10×0.20×0.38 مېتىر كېلىدۇ . سىڭگىم ئېغىزى بۇددىزم ئىبادەتخانىسىنىڭ شەرقىي شىمالىي بۇرجىكىدىكى ئىككى كىچىك غار ئىچىدە ، تام سۈرىتى بار ھەم قەدىمكى ئۇيغۇر يېزىقىدا پۈتۈلگەن خاتىرىلەر بار .

بۇ ئىبادەتخانىنىڭ سول تەرىپىدىن بىر دانە ياغاچ ئويما تېپىلغان . سىڭگىم ئېغىزى بۇددىزم ئىبادەتخانىسىنىڭ ئەمەلىي تەكشۈرۈش داۋامىدا بايقالغان ئالاھىدىلىكلىرىگە ئاساسلانغاندا ، تام سۈرەتلىرىدە ئىپادىلەنگەن ئالاھىدىلىكلەرگە ئاساسلانغاندا ، ۋاختى ئاساسەن ئىدىقۇت ئۇلۇغ ئۇيغۇر ئېلى خانلىقى دەۋرىدىن يۈەن سۇلالىسى دەۋرىگىچە دەپ بېكىتىلدى .

2. سىڭگىم ئېغىزى بۇددا ئىبادەتخانىسى (II)

سىڭگىم ئېغىزى بۇددا ئىبادەتخانىسى تۇرپان شەھىرىنىڭ سىڭگىم يېزىسى تەۋەسىدىكى سىڭگىم ئېغىزى تاشيول چوڭ كۆۋرۈكىنىڭ غەربىي - جەنۇبىي تەرىپىگە تەخمىنەن 700 مېتىر كېلىدىغان يەرگە جايلاشقان . بۇ يەر شەرقىي مېرىدىئان " 50 33 89° ، شىمالىي پاراللىل 55 42° تا بولۇپ ، دېڭىز يۈزىدىن 60 مېتىر ئېگىز .

بۇددا ئىبادەتخانىسى يالقۇنتاغ تىزمىسىنىڭ غەربىي يانتۇلۇقىدىكى بىر پارچە تۈزگە بىنا قىلىنغان . شىمالىي تەرىپى تاغقا يۈزلەنگەن بولۇپ ، مۇرتۇق دەرياسىغا قاراپ تۇرىدۇ . قۇرۇلۇش كۆلىمى ئىبادەتخانا (I) دىن كىچىكرەك .

سىڭگىم ئېغىزى بۇددا ئىبادەتخانىسىنىڭ ئىگىلىگەن ئومۇمىي كۆلىمى تەخمىنەن 2500 كۋادرات مېتىر كېلىدۇ .

ئارخېئولوگىيە ، مەدەنىيەت يادىكارلىقلىرى سىستېمىسى بويىچە تۈرگە ئايرىغاندا ، تاشكېمىر ئىبادەتخانىسى دەپ بېكىتىلدى .

سىڭگىم ئېغىزى بۇددا ئىبادەتخانىسىنىڭ ساقلىنىش ئەھۋالى ئانچە ياخشى ئەمەس . پۈتكۈل ئىبادەتخانا ئېغىر دەرىجىدە بۇزۇلغان . ئاساسلىق ئورۇنلاشتۇرۇلۇشتى ئېنىق پەرق قىلغىلى بولىدۇ . ئىبادەتخانا ئىچىدىكى

1. سىڭگىم ئېغىزى بۇددىزم ئىبادەتخانىسى (I)

سىڭگىم ئېغىزى بۇددىزم ئىبادەتخانىسىنىڭ ئورنى تۇرپان شەھىرى سىڭگىم يېزىسى تەۋەسىدە بولۇپ ، سىڭگىم ئېغىزى تاشيول چوڭ كۆۋرۈكىنىڭ غەربىي جەنۇبىي تەرىپىگە تەخمىنەن 500 مېتىر كېلىدۇ: بۇ يەر شەرقىي مېرىدىئان " 50 33 89° ، شىمالىي پاراللىل 55 42° تا بولۇپ ، دېڭىز يۈزىدىن 60 مېتىر ئېگىز .

سىڭگىم ئېغىزى بۇددىزم ئىبادەتخانىسىنىڭ يەر شارائىتى ئۆزگىچە . بۇددىزم ئىبادەتخانىسى يالقۇنتاغ تىزمىسىنىڭ غەربىي يامزىلىدىكى بىر پارچە سەل تۈز كەلگەن ئېگىزلىككە جايلاشقان . كەينى تەرىپى تاغقا يۆلۈنىپ تۇرىدۇ . مۇرتۇق دەرياسىغا يۈزلىنىدۇ . ئىبادەتخانىدىكى زال (تاۋاپخانا) قۇرۇلۇشى ناھايىتى ھەيۋەتلىك ، كىچىكرەك بىر شەھەرگە ئوخشايدۇ .

سىڭگىم ئېغىزى بۇددىزم ئىبادەتخانىسى ئىگىلىگەن ئومۇمىي يەر كۆلىمى تەخمىنەن 7450 كۋادرات مېتىر كېلىدۇ .

مەدەنىيەت يادىكارلىقلىرى - ئارخېئولوگىيە سىستېمىسى بويىچە تۈرگە ئايرىغاندا تەبىئىي ئايرىمىسى بۇددىزم ئىبادەتخانىسى دەپ بېكىتىلدى .

سىڭگىم ئېغىزى بۇددىزم ئىبادەتخانىسىنىڭ ساقلىنىش ئەھۋالى ياخشى ئەمەس . بۇزۇلۇشى ئېغىر ، ئۇدۇلدىكى تاۋاپخانا ۋە ھويلا تېمىنى سەل پەرقلەندۈرگىلى بولىدۇ . تەبىئەتنىڭ بۇزغۇنچىلىقى (بوران - يامغۇر تىڭ) دىن سىرت يەنە ئاساسەن ، لاي - لاتقىلارنىڭ ئېقىتىشى خېلى ئېغىر . ئىبادەتخانىنىڭ ئۇزۇنلۇقى 100 مېتىر كېلىدۇ . كەڭلىكى 74.5 مېتىر كېلىدۇ . ئۇدۇلدىكى زالىنىڭ ئۇزۇنلۇقى 4 مېتىر كېلىدۇ ، كەڭلىكى 8 مېتىر كېلىدۇ . تامنىڭ قېلىنلىقى 1.5 مېتىردىن ئارتۇقراق كېلىدۇ . زالىنى كېسەك

بىلەن قىرلاپ ياسىغان . كېسەك $0.10 \times 0.20 \times 0.38$ مېتىر كېلىدۇ . سىڭگىم ئېغىزى بۇددىزم ئىبادەتخانىسىنىڭ شەرقىي شىمالىي بۇرجىكىدىكى ئىككى كىچىك غار ئىچىدە ، تام سۈرىتى بار ھەم قەدىمكى ئۇيغۇر يېزىقىدا پۈتۈلگەن خاتىرىلەر بار .

بۇ ئىبادەتخانىنىڭ سول تەرىپىدىن بىر دانە ياغاچ ئويما تېپىلغان . سىڭگىم ئېغىزى بۇددىزم ئىبادەتخانىسىنىڭ ئەمەلىي تەكشۈرۈش داۋامىدا بايقالغان ئالاھىدىلىكلىرىگە ئاساسلانغاندا ، تام سۈرەتلىرىدە ئىپادىلەنگەن ئالاھىدىلىكلەرگە ئاساسلانغاندا ، ۋاختى ئاساسەن ئىدىقۇت ئۇلۇغ ئۇيغۇر ئېلى خانلىقى دەۋرىدىن يۈەن سۇلالىسى دەۋرىگىچە دەپ بېكىتىلدى .

2. سىڭگىم ئېغىزى بۇددا ئىبادەتخانىسى (II)

سىڭگىم ئېغىزى بۇددا ئىبادەتخانىسى تۇرپان شەھىرىنىڭ سىڭگىم يېزىسى تەۋەسىدىكى سىڭگىم ئېغىزى تاشيول چوڭ كۆۋرۈكىنىڭ غەربىي - جەنۇبىي تەرىپىگە تەخمىنەن 700 مېتىر كېلىدىغان يەرگە جايلاشقان . بۇ يەر شەرقىي مېرىدىئان " 50 33 89° ، شىمالىي پاراللىل 55 42° تا بولۇپ ، دېڭىز يۈزىدىن 60 مېتىر ئېگىز .

بۇددا ئىبادەتخانىسى يالقۇنتاغ تىزمىسىنىڭ غەربىي يانتۇلۇقىدىكى بىر پارچە تۈزگە بىنا قىلىنغان . شىمالىي تەرىپى تاغقا يۈزلەنگەن بولۇپ ، مۇرتۇق دەرياسىغا قاراپ تۇرىدۇ . قۇرۇلۇش كۆلىمى ئىبادەتخانا (I) دىن كىچىكرەك .

سىڭگىم ئېغىزى بۇددا ئىبادەتخانىسىنىڭ ئىگىلىگەن ئومۇمىي كۆلىمى تەخمىنەن 2500 كۋادرات مېتىر كېلىدۇ .

ئارخېئولوگىيە ، مەدەنىيەت يادىكارلىقلىرى سىستېمىسى بويىچە تۈرگە ئايرىغاندا ، تاشكېمىر ئىبادەتخانىسى دەپ بېكىتىلدى .

سىڭگىم ئېغىزى بۇددا ئىبادەتخانىسىنىڭ ساقلىنىش ئەھۋالى ئانچە ياخشى ئەمەس . پۈتكۈل ئىبادەتخانا ئېغىر دەرىجىدە بۇزۇلغان . ئاساسلىق ئۈزۈنلاشتۈرۈلۈشتى ئېنىق پەرق قىلغىلى بولىدۇ . ئىبادەتخانا ئىچىدىكى

چوڭ تىلاۋەتخانىنىڭ ئۇزۇنلۇقى 18.4 مېتىر كېلىدۇ . كەڭلىكى 14.5 مېتىر كېلىدۇ . ھويلا ئىچىدە جەنۇبتىن شىمالغا قارىتىپ ياسالغان ئۆيلەردىن بىر نەچچىسى بار . ھويلا ئىشىكى غەربكە قارىتىپ ئېچىلغان . ئۇدۇلدىكى زالىنىڭ سول تەرىپىدە ئۈچ ئېغىز موڭغۇل قۇببىسى شەكلىدە ياسالغان ئۆي بار . بۇلارنىڭ ئىككىسىدە تۇرخۇن بار . ئۇنىڭدىن باشقا يەنە بىر ئېغىز كېمىر ئۆي شەكلىدە ياسالغان ئۆي بار . ھويلىنىڭ شەرقىي شىمالىي بۇرجىكىدە بىر ئېغىز چوڭ ئۆي بار ، بۇ ئۆينىڭ تورۇسى يۇمىلاق . پۈتۈن كۈل ئۆي خارابىلىرىنىڭ ھەممىسى كېسەكتە ياسالغان . سىرتقى تامىنىڭ قېلىنلىقى 1.2 مېتىر ، ئۇدۇلدىكى زالىنىڭ تاملىرىنىڭ قېلىنلىقى 1.4 مېتىر كېلىدۇ . ئەڭ ئېگىز يېرى 7 مېتىر كېلىدۇ .

سىڭگىم ئېغىزى بۇددا ئىبادەتخانىسىدىن يۇڭ ۋە پاختا توقۇلما بۇ-يۇم پارچىلىرى قاتارلىق مەدەنىيەت بۇيۇملىرى تېپىلدى .

يۇڭ - پاختا توقۇلما بۇيۇمى (ئۈچ بۇرجەك شەكلىدە) قاتارلىق مەدەنىيەت يادىكارلىقلىرى ئەۋرىشكىلىرى يىغىۋېلىنغان . بۇ بۇيۇمنىڭ بەل قىسمى ئۇزۇنلۇقى 0.34 مېتىر ، تېگى تەرىپى ئۇزۇنلۇقى 0.53 مېتىر ، بۇرجىكى ئەگمە شەكلىدە بولۇپ ، ئىككى قەۋەتكە بۆلۈنگەن . ئىچىگە بىر نەرسە قويۇپ ئىشلەتكەنلىكى ئېھتىمال ، سىرتى كۆك رەڭدە ، توقۇلۇشى ئاستى - ئۈستىگە تەكشى يوللۇق ، كۆپ قىسمى يامالغان .

بۇ يەردىن تېپىلغان مەدەنىيەت يادىكارلىقلىرى ۋە قۇرۇلۇش گەۋدىسىدىكى ئالاھىدىلىكلەرگە ئاساسەن ، تەھلىل - تەتقىق قىلىش ئارقىلىق سىڭگىم ئېغىزى بۇددا ئىبادەتخانىسىنىڭ ۋاختى ئىدىقۇت ئۇلۇغ ئۇيغۇر ئېلى خانلىقى دەۋرىدىن تارتىپ يۈەن سۇلالىسى دەۋرىگىچە دەپ بېكىتىلدى .

سىڭگىم ئېغىزى مىڭئۆيى (III)

سىڭگىم ئېغىزى مىڭئۆيى تۇرپان شەھىرىنىڭ سىڭگىم يېزىسى تەۋەسىدە بولۇپ ، جەنۇبى تەرىپىدىكى 2 - نومۇرلۇق ئىبادەتخانىغا 200 مېتىر كېلىدۇ . بۇ يەر شەرقىي مېردىئان " 50 ، 33 ، 89 ، 55 ، 42 تا بو-

لۇپ ، دېڭىز يۈزىدىن 60 مېتىر تۆۋەن .
3 - نومۇرلۇق مىڭئۆي تاغ ئۈستىگە قۇرۇلغان بىر ئىبادەتخانا بولۇپ ، مۇرتۇق دەرياسىغا قاراپ تۇرىدۇ .
سىڭگىم ئېغىزى بۇددىزىم مىڭئۆيىنىڭ ئىگىلىگەن ئومۇمىي يەر كۆلىمى تەخمىنەن 200 كۋادرات مېتىر كېلىدۇ .

ئارخېئولوگىيە ، مەدەنىيەت يادىكارلىقلىرى سىستېمىسى بويىچە تۈزگە ئايرىغاندا ، تاشكېمىر ئىبادەتخانىسى (مىڭئۆي ئىبادەتخانىسى) دەپ بېكىتىلدى .

بۇ مىڭئۆي بۇزۇۋېتىلگەن . پەقەت قىسمەن تاملىرىلا قېپقالغان . ئىبادەتخانىنىڭ ئوڭ تەرىپىدە كېڭىز ئۆيلەرگە ئوخشاپ كېتىدىغان بىر غار بار . تام سۈرەتلىرىنىڭ كۆپ قىسمى بۇزۇلۇپ كەتكەن . بىراق ، بىر پەرىشتىنىڭ ساز چېلىۋاتقان ئوبرازىنى سەل - پەل پەرق ئەتكىلى بولىدۇ . بىر قولىدا چوڭ قىلىچ تۇتۇپ ، ناھايىتى غەزەپلەنگەن قىياپەتتە تۇرغان تۆت قوللۇق بىر ئەسكەرنىڭ سۈرىتى بار . غارلار كېسەك بىلەن ياسالغان . كېسەكلەرنىڭ ھەجىمى $9 \times 18 \times 38$ cm كېلىدۇ .

سىڭگىم ئېغىزى مىڭئۆيىنىڭ ۋاختى ئىدىقۇت ئۇلۇغ ئۇيغۇر ئېلى خانلىقى دەۋرىدىن يۈەن سۇلالىسى دەۋرىگىچە دەپ بېكىتىلدى .

4 . سىڭگىم ئېغىزى دىنىي خارابىسى

سىڭگىم ئېغىزى دىنىي خارابىسى تۇرپان شەھىرىنىڭ سىڭگىم يېزىسى تەۋەسىدىكى سىڭگىم ئېغىزى مىڭئۆيىنىڭ غەربىي - شىمالىي تەرىپىگە 700 مېتىر كېلىدىغان يالقۇنتاغنىڭ بىرىكىدىغان يېرىدە . بۇ يەر شەرقىي مېردىئان " 44 ، 33 ، 89 ، شىمالىي پاراللېل " 23 ، 55 ، 42 تا بولۇپ ، دېڭىز يۈزىدىن 135 مېتىر ئېگىز .

سىڭگىم ئېغىزى دىنىي خارابىسىنىڭ شەرقىي تەرىپىدە مۇرتۇق دەرياسى بار . يېنىدا تاغنى بويلاپ غەربكە قاراپ سوزۇلغان ئىككى تاشيول بار . غەربىي - شىمالىي ئىككى تەرىپىدە يالقۇنتاغ تىزمىسىنىڭ تاغ چوققىلىرى بار . جەنۇبىي تەرىپىدە سىڭگىم ئېغىزىنى كۆرگىلى بولىدۇ .

يەر يۈزىنى بىر قەۋەت تاش - شېغىلار كۆمۈۋالغان .
سىڭگىم ئېغىزى دىنىي خارابىسى ئىگىلىگەن ئومۇمىي يەر كۆلىمى
تەخمىنەن 890 كۋادرات مېتر كېلىدۇ .

ئارخېئولوگىيە - مەدەنىيەت يادىكارلىقلىرى سىستېمىسى بويىچە
تۈرگە ئايرىغاندا ، سىڭگىم ئېغىزى دىنىي خارابىسىنىڭ تەبىئىي ئايرىمىسى
خارابىلىك دەپ بېكىتىلدى .

بۇ دىنىي خارابىلىك ئاساسەن ساق ساقلىنىپ قالغان . چۈنكى ،
ئوتتۇرا ، كىچىك شەكىلدىكى قارا رەڭلىك تاشلار بىلەن قورشاپ ، ئۇ-
زۇنلۇقى 44.6 مېتر ، كەڭلىكى 43 مېترلىق ئۇزۇن چاسا شەكىللىك تاشقى
قورۇق تام شەكىللەنگەن . شەرقىي - جەنۇبىي تەرىپىگە ئىشىك ئېچىل-
غان . ئوتتۇرىسىدا ھەجمى 4.4 مېتر كېلىدىغان تاش دۆۋىسى بار . تاش
دۆۋىسىنىڭ سىرتقى قىسمىدا تاش قورۇق تام بار . سىرتقى تەرەپنىڭ
ھەممىسىدە شالاڭ تاش دۆۋىلىرى بار . قەبرىگە ئوخشايدۇ . پۈتكۈل
خارابىلىكىنىڭ سىرتقى قىسمىنى كۆزەتكەندە ، بىر - بىرىگە ئۇدۇل قىلىن-
غان بىر دىنىي ئىبادەتخانىنىڭ شەكلىگە ئوخشايدۇ . بۇ خارابىلىكىنى
ئەمەلىي تەكشۈرۈش داۋامىدا دىنىي خارابىلىكىنىڭ خەرىتىسى سىزىۋى-
لىنىدى .

خارابىستانلىقتىكى ئەمەلىي ئەھۋالغا ئاساسلانغاندا ، سىڭگىم
ئېغىزى دىنىي خارابىسىنىڭ دەۋرى چىڭ سۇلالىسى دەۋرىگە تەۋە خارابى-
لىك دەپ بېكىتىلدى .

Ⅷ مازار گاهلىقلار

1. خېزىر خوجا مازىرى

خېزىر خوجا مازىرى تۇرپان شەھىرىنىڭ ئايدىڭكۆل يېزىسى
تەۋەسىدىكى يەمىشى مەھەللىسىنىڭ شەرقىي تەرىپىدە . تۈزلۈك تاغنىڭ
جەنۇبىي تەرىپىگە 3.5 كىلومېتر كېلىدۇ . بۇ يەر شەرقىي

مېرىدىئان " 11 3۰ 89 ، شىمالىي پاراللېل " 36 54 42° تا بولۇپ ،
دېڭىز يۈزىدىن 57 مېتر تۆۋەن .

خېزىر خوجا مازىرى (يەرلىك ئاھالىلەر ئالتۇنلۇق دەپ ئاتايدۇ)
يەر شەكلى تۈز ، مازارلىقنىڭ ئالدى تۈز كەتكەن سايلىق . كەينى تەرىپى
تېرىلغۇ ئېتىزى ، بىر كىچىك ئېقىن غەربىي شىمالدىن شەرقىي جەنۇبقا
مازارلىقنىڭ ئالدى بىلەن ئېقىپ ئۆتىدۇ . مازار گاهلىقنىڭ ئالدى تەرىپى ۋە
ئوڭ تەرىپىنىڭ ھەممىسىدىلا كىچىك قەبرىستانلىقلار بار .

بۇ دىنىي خارابىلىكىنىڭ ئىگىلىگەن ئومۇمىي يەر كۆلىمى 420
كۋادرات مېتر كېلىدۇ .

مەدەنىيەت يادىكارلىقلىرى ، ئارخېئولوگىيە سىستېمىسى بويىچە
تۈرگە ئايرىغاندا ، تەبىئىي ئايرىمىسى قەدىمىي قەبرىستانلىق دەپ بېكى-
تىلدى .

مازار گاهلىقنىڭ ساقلىنىش ئەھۋالى ئانچە ياخشى ئەمەس . مازار
يۇمىلاق تورۇسلۇق بولۇپ ، ھازىر ئۆرۈلۈپ كەتكەن . ئالدىنقى سەيناسىد-
نىڭ ئوڭ تەرىپى تاملىرى ئېغىر بۇزۇلغان . ئەسلىدىكى گۈمبەز ئەتراپىغا
قوبۇلغان مۇنار تۈۋرۈكىدىن بىردىنسى ئۆرۈلۈپ كەتكەن . مۇنارنىڭ
تېگى قىسمى ئۆي ، ئەسلىدىكى سۇيا قىسمى بۇزۇلۇپ كەتكەن . مازار
شەرقتىن غەربكە 28 مېتر ، جەنۇبتىن شىمالغا 15 مېتر كېلىدۇ . ئاساسىي
گەۋدە قۇرۇلۇشى شەرقتىن غەربكە 21 مېتر ، ئالدى كەڭلىكى 10 مېتر ،
كەينى تەرىپى كەڭلىكى 14 مېتر كېلىدۇ . ئەگىنىڭ ئىچكى قىسمىنىڭ
ھەجمى 9.5 مېتر كېلىدۇ . تامنىڭ قېلىنلىقى 2.1 مېتر كېلىدۇ .
ئالدى ئىشىكتىن - كەينى ئىشىككىچە كەڭلىكى 20.5 مېتر كېلىدۇ . ئال-
دىنقى ھويلىنىڭ ئالدى - كەينى ئىشىكى 6 مېتىردىن كېلىدۇ . تامنىڭ
قېلىنلىقى 1.1 مېتر كېلىدۇ . قۇرۇلۇشتىن 7 مېتر ئۇزۇن .

مازار گاهلىقتىكى قۇرۇلۇش ئۇسلۇبىدا ئەسلىدە بار بولغان ئالاھى-
دىلىكلەرگە ئاساسەن ، خېزىر خوجا مازار گاهلىقنىڭ دەۋرى يۈەن
سۇلالىسى دەۋرىدىكى ئىسلام دىنى ئۇسلۇبىدىكى قۇرۇلۇش دەپ بېكى-
تىلدى .

2. پاقلىق ئانىجان خوجام مازىرى

ئانىجان خوجام مازىرى تۇرپان شەھىرى ئايدىڭكۆل يېزىسىنىڭ شەرقىي شىمالىي تەرىپىگە تەخمىنەن 3 كىلومېتىر كېلىدۇ. بۇ يەر شەرقىي مېرىدىئان " 18° 5' 89°، شىمالىي پاراللېل " 47° 5' 42° تا بولۇپ، دېڭىز يۈزىدىن 87.5 مېتىر تۆۋەن.

مازار گاهلىق كەڭ كەتكەن سايلىققا ئورۇنلاشقان. شەرقىي تەرىپى 500 مېتىر كېلىدىغان يەردە بىر قەدىمىي شەھەر خارابىسى بار. بىر يېزا يولى غەربىي تەرىپىدىن ئۆتىدۇ. ئالدى تەرەپتە بىر قۇرۇق ئېرىق بار. قەدىمىي شەھەر خارابىلىكىنىڭ ئوڭ قېتىدا ئۇيغۇرلار قەبرىستانلىقى بار. ئانىجان خوجام مازىرىنىڭ ئىگىلىگەن ئومۇمىي يەر كۆلىمى 847 كۋادرات مېتىر كېلىدۇ.

ئانىجان خوجام مازىرىنىڭ ساقلىنىش ئەھۋالى، ئاساسلىق قۇرۇلۇش گەۋدىسى خېلى ياخشى ساقلانغان. ئالدى تەرەپتىكى قوشۇمچە قۇرۇلۇشلارنىڭ كۆپ قىسمى ئۆرۈلۈپ كەتكەن. بۇ مازار گاهلىق غەربتىن شەرقتە يۈزلەندۈرۈلۈپ جايلاشتۇرۇلغان. شەرقتىن غەربكە 38.5 مېتىر كېلىدۇ. جەنۇبتىن شىمالغا 22 مېتىر كېلىدۇ. يۇمىلاق تورۇسلۇق ئۆي ئىچىدە، ئوڭ ۋە سول تەرەپتە ئىككى ئېغىز سەل كىچىك يۇمىلاق تۈرۈسلۈق قىلىپ ياسالغان ئۆي بار. ئالدىنقى يېرىمى ئۆي، ئالدى تەرەپتىكى ئۆيلەردىن ئۆتۈپ ئاندىن قەبرە قويۇلغان ئۆيگە كىرىدۇ. قۇرۇلۇشلىرى سەل يىرىك. ئاساسلىق قەبرە ئۆيى ۋە جەنۇبىي تەرەپلىرىدە ھەممىسىلا ھازىرقى زاماندىكى يەرلىك كىشىلەرنىڭ ئېتىقاد پائالىيىتى داۋامىدا قالدۇرۇپ كەتكەن داكا قاتارلىق بۇيۇملار بار. ھەر خىل يېمەكلىك ۋە يوغان مۇڭگۈزلۈك قوي بېشى قاتارلىق بۇيۇملارمۇ بار.

مازار گاهلىقتا ساقلىنىۋاتقان ئاساسلىق ئەدەبىيەت قالدۇقلىرى چىڭ سۇلالىسى دەۋرىدىكى جانان چىنە چاقچۇقلىرى بار. مازار گاهلىقتىن چىڭ سۇلالىسى دەۋرىدىكى جانان چىنىدىن بىر دانىسى ئەۋرىشكە ئۈچۈن يىغىۋېلىنغان.

مازار گاهلىقىنى ئەمەلىي تەكشۈرۈش داۋامىدا، مازار گاهلىقىنىڭ قۇرۇلۇش ئۇسلۇبىدىكى ئالاھىدىلىكلىرىگە ئاساسەن، XI X - X IV ئەسىرلەرگىچە داۋاملىق قۇرۇلغان، كېڭەيتىلگەن ۋە ئىشلىتىلگەن دەپ قارالماقتا.

3. شېھىت بۇزۇكۇار غوجام مازىرى

شېھىت بۇزۇكۇار غوجام مازىرى تۇرپان شەھىرى ئايدىڭكۆل يېزىسى جاڭزا كارىزىنىڭ غەربىي تەرىپىگە 3 كىلومېتىر كېلىدىغان جاڭ گاللىق ئارىسىدا، بۇ يەر شەرقىي مېرىدىئان " 47° 6' 89°، شىمالىي پاراللېل " 20° 51' 42° تا بولۇپ، دېڭىز يۈزىدىن 94 مېتىر تۆۋەن.

شېھىت بۇزۇكۇار غوجام مازىرى بىر پارچە سايلىققا جايلاشقان. بوران يالاپ، ئۇچۇر تۇپ ناھايىتى ئېغىر ۋەيران قىلىۋەتكەن. قىيان سۈيى كېلىپ شەكىللەنگەن ئېرىقچە، غول، جىرالارمۇ بار.

شېھىت بۇزۇكۇار غوجام مازىرىنىڭ ئىگىلىگەن ئومۇمىي يەر كۆلىمى 400 كۋادرات مېتىر كېلىدۇ.

شېھىت بۇزۇكۇار غوجام مازىرى تازا دېگەندەك ياخشى ساقلانمىغان. ئەسلىدىكى يۇمىلاق تورۇسلۇق مەقبەرە ئۆرۈلۈپ كەتكەن. يەرلىك ئاھالىلەر قايتىدىن يەنە قىزىل رەڭلىك خىش بىلەن بۇ قەبرە خاتىرە ئۆيىنى رېمونت قىلىپ ئەسلىگە كەلتۈرگەن. مازار شەرقتە قارىتىپ ياسالغان. بۇ ئېھتىمال دىنىي ئېتىقاد بىلەن مۇناسىۋەتلىك بولۇشى مۇمكىن. يۇمىلاق تورۇسلۇق ئۆيىنىڭ كەينىدە ياغاچ بىلەن جاھازلانغان لەمپە بار. ئالدى تەرەپتە كېسەك بىلەن ياسىغان ئۆيلەرنىڭ قالدۇقلىرى بار. ئالدىنقى رەت ئوڭ تەرەپتە بىر يۇمىلاق تورۇسلۇق قىلىپ قاتۇرۇلغان بىر قەبرە بار.

بۇ غوجام مازىرىنىڭ قۇرۇلۇشى شەرقتىن غەربكە 28.5 مېتىر، جەنۇبتىن شىمالغا 14.6 مېتىر كېلىدۇ. مازار تەتراپىدىكى سايلىق ئەسلىدە بىر پارچە قەبرىستانلىق ئىدى. بوران قەبرە توپلىرىنى ئۇچۇر تۇپلا قالماي، يەر يۈزىنى ئۇچۇر تۇپ، چوڭقۇر ھاڭلارنى شەكىللەندۈرگەن.

بوراننىڭ ئۇچۇر تۇشى ئېغىر بولغان يەرلەردە جەسەتلەرنىڭ ئۈستىخانلىرى ئېچىلىپ، سىرتقا چىقىپ قالغان. ئېچىلىپ قالغان جەسەتلەر مائا بىلەن ئوراپ قويۇلغان. بۇلارنىڭ ئىچىدە ئىككى ياشلىق بىر بالىنىڭ جەستى بۇزۇلماي ساق ساقلىنىپ قالغان. قەبرىلەر ناھايىتى رەتلىك.

مازارلىقنىڭ ئوڭ تەرىپىدە تەخمىنەن ئون نەچچە قەبرى ئېچىلىپ قالغان ھەمدە جەسەت ئۈستىخانلىرى سىرتقا چىقىپ قالغان.

شېھىت بۇزۇرۇ كۇار غوجام مازىرىدىن قىزىل رەڭلىك يىرىك قۇم ساپال، قاچا قۇلغى، بىر دانە چېقىق پۇل قاتارلىق مەدەنىيەت يادىكارلىقلىرى ئەۋرىشكىلىرى يىغىۋېلىنغان.

بۇ مازارنى ئەمەلىي تەكشۈرۈش، مازارلىقتىن تېپىلغان مەدەنىيەت يادىكارلىقلىرىدىن پايدىلىنىپ، قايتا - قايتا مۇلاھىزە قىلىش ئارقىلىق بۇ مازارنىڭ ياسالغان دەۋرى X IV ئەسىرگە تەۋە دەپ بېكىتىلدى.

4. سەيدىخان غوجام مازىرى

سەيدىخان غوجام مازىرى تۇرپان شەھىرى يار يېزىسى سەيدىخان مەھەللىسىنىڭ غەربىي شىمالىدىكى قارا تاغقا 1كىلومېتىر كېلىدۇ. بۇ يەر شەرقىي مېردىئان " 20 71 89° ، شىمالىي پاراللېل " 23 55 42° تا بولۇپ، دېڭىز يۈزىدىن 20 مېتىر تۆۋەن.

مازار سەيدىخان مەھەللىسىنىڭ شىمالىي تەرىپىدىكى يانتۇلۇققا جايلاشقان. يانتۇلۇقنىڭ تۆۋەنى سەيدىخان مەھەللىسى. مەھەللىدىكى ئاھالىلەر ناھايىتى قويۇق ئولتۇراقلاشقان. مەھەللىنى قويۇق ئورمان قاپلاپ تۇرىدۇ. يانتۇلۇقتا بىر ئائىلىلىك ئادەم بار. قەبرىلەرنىڭ غەربىي تەرىپىدە كارىز سۈيى بار. توختىماي ئېقىپ تۇرىدۇ.

سەيدىخان غوجام مازىرىنىڭ ئىگىلىگەن ئومۇمىي يەر كۆلىمى تەخمىنەن 100 كۋادرات مېتىر كېلىدۇ.

سەيدىخان غوجام مازىرىنىڭ ساقلىنىش ئەھۋالى تازا ياخشى ئەمەس. مازارنىڭ ئەسلىدىكى قۇرۇلۇشى ئۆرۈلۈپ كەتكەن بولۇپ، يەرلىك ئاھالىلەر يەنە ئىككى ئېغىزلىق ئۆي سېلىپ، مازار رايونىنى قوغداشنى

داۋاملىق كۈچەيتكەن. ھازىر بۇ مازارلىقتا ئىككى قەبرى ساقلىنىپ قالغان. مازاردىكى شەيخ ئەخمەت ئىمىن دېگەن كىشىنىڭ تونۇشتۇرۇشىغا ئاساسلانغاندا، مازار ئەسلىدە سەيدىخان غوجام ئاكا - ئۇكا ئىككىلەرنىڭ مەقبەرىسى ئىكەن.

بۇ مازارلىقتا ھازىرغىچە ساقلىنىۋاتقان مەدەنىيەت مەھەللىسىنىڭ شىمالىدا پارچە - پۇرات قۇم ئارىلاشتۇرۇلغان قىزىل ساپاللار بار.

سەيدىخان غوجام مازىرىنى ئەمەلىي تەكشۈرۈش داۋامىدا تېپىلغان مەدەنىيەت يادىكارلىقلىرى بۇيۇملىرىغا ۋە مازاردىكى ئالاھىدىلىكلەرگە ئاساسەن ھەر تەرەپلىمە كۆزىتىش ۋە مۇلاھىزە قىلىش ئارقىلىق دەۋرى X IV ئەسىرگە تەۋە مازارلىق دەپ بېكىتىلدى.

5. جاي غوجام مازىرى

جاي غوجام مازىرى تۇرپان شەھىرى يار يېزىسى جاي مەھەللىسى تەۋەسىدە بولۇپ، تۇرپان شەھەرلىك دېھقانچىلىق مەھسۇلاتلىرى بازىرىنىڭ جەنۇبىي تەرىپىگە تەخمىنەن 300 مېتىر كېلىدۇ.

مازارلىق سودا بازىرىنىڭ جەنۇبىي تەرىپى بىلەن تۇتاشقان. يار - غول مېھمانخانىسىنىڭ شەرقىي جەنۇبىغا 300 مېتىر كېلىدۇ. مازار 1.5 مېتىر كېلىدىغان سېرىق توپىلىق ئېگىزلىك ئۈستىدە. مازارلىقنىڭ ئەتراپى مەھەللە ۋە سەي يېرى، تېرىلغۇ يەرلەر بىلەن ئورالغان. مازارلىقنىڭ غەربىي تەرىپىدە تەخمىنەن 60 مېتىر كېلىدىغان يەردە بىر تال جەنۇبتىن شىمالغا سوزۇلغان يېزا يولى بار. مازارلىقنىڭ يېنىدا ناھايىتى يوغان، ھەيۋەت كۆركەم كەلگەن بىر تۈپ ئۈجمە دەرىخى بار.

مازارلىقنىڭ ئىگىلىگەن ئومۇمىي يەر كۆلىمى تەخمىنەن 600 كۋادرات مېتىر كېلىدۇ.

جاي غوجام مازىرى ئاساسەن پۈتۈن ساقلىنىپ قالغان. مازارلىقنىڭ غەربىي قىسمى يەر ئېچىلىپ كۆكتات يېرى قىلىنغان. جەنۇبىي تەرىپىگە بىر ئاز گال چوڭ ھەم چوڭقۇر قىلىپ قېزىلغان. بۇ يەردىكى قەبرىلەر ئېچىلىپ قالغان. بۇ مازارلىقتا ئىككى گۈمبەز بولۇپ، ئىچىدە

بىرىنىڭ بىر بۇرجىكى ئۆرۈلۈپ كەتكەن . ئاساسىي گۈمبەز بىلەن يەنە بىر قىسىم قوشۇمچە قۇرۇلۇشلار ئاساسەن ساق ساقلىنىپ قالغان . مازارلىقتىكى گۈمبەزلەرنىڭ ئېگىزلىكى تەخمىنەن 6 مېتىر كېلىدۇ . جاي غوجام مازىرىنىڭ ئىچىدىكى بۇ گۈمبەزلەرنىڭ ئومۇمىي كۆلىمى تەخمىنەن 150 كۋادرات مېتىر كېلىدۇ . بۇ يەردە لايدا ياسالغان پارچە - پۇرات قىزىل سايپالار بارلىقى بايقالدى . چىڭ سۇلالىسى دەۋرىدىكى چاقچۇق پارچىلىرىمۇ سېزىلدى . يەنە بىر دانە مىللىي تۈس تىكى ساپال چىراغ بار . ئەتراپىدا يەنە دىنىي پائالىيەت ۋاقتىدا قالدۇرۇپ كەتكەن خاتىرە بۇيۇملىرىنى ئۇچراتقىلى بولىدۇ . نەق مەيداندا ئەمەلىي تەكشۈرۈش - تەتقىق قىلىش ئارقىلىق جاي غوجام مازىرىنىڭ دەۋرى X VI ئەسىرنىڭ باشلىرىغا توغرا كېلىدۇ دەپ بېكىتىلدى .

6 . تۇرپان شاھلىقى قەبرىگاھلىقى

تۇرپان شاھلىقى قەبرىگاھلىقى تۇرپان شەھىرىنىڭ ئاستانە يېزىسى تەۋەسىدىكى ئىندىقۇت قەدىمىي شەھىرىنىڭ غەربىي - شىمالىي تەرىپىگە تەخمىنەن 2 كىلومېتىر كېلىدىغان يەردە . بۇ يەر شەرقىي مېرىدىئان " 47° 30' 89° ، شىمالىي پاراللېل " 40° 51' 42° تا بولۇپ ، دېڭىز يۈزىدىن 44 مېتىر تۆۋەن . شاھلىق قەبرىگاھلىقىنىڭ يەر شارائىتى ، قەبرىستانلىق ئالتۇنلۇق قەبرىستانلىقىنىڭ ئوتتۇرا قىسمىنىڭ غەربىي - جەنۇبىي بۇرجىكىدە . ئەتراپى سانسىزلىغان باشقا قەبرىستانلىقلار بىلەن قورشالغان . تۇرپان شاھلىقى قەبرىگاھلىقىنىڭ ئىگىلىگەن ئومۇمىي يەر كۆلىمى 150 كۋادرات مېتىر كېلىدۇ . تۇرپان شاھلىقى قەبرىگاھلىقىنىڭ ھازىرغىچە ساقلىنىش ئەھۋالى تازا ياخشى ئەمەس . ئاساسلىق قەبرىگۈمبىزىنىڭ غەربىي - جەنۇبىي قىسمى تامان ئۆرۈلۈپ كەتكەن . ھازىر ساقلىنىۋاتقان زور قىسمىدىن قارىغاندا ، قەبرىگاھلىق زور ھەم ھەيۋەتلىك بولۇپ ، ئېگىزلىكى 1.5

مېتىردىن ئاشىدۇ . تام ئۇللىرىنىڭ ئۇزۇنلۇقى 12 مېتىر كېلىدۇ . قېلىنلىقى 1.6 مېتىر كېلىدۇ . ئىچى چاسا شەكىللىك يۇمىلاق تورۇسلىق ئۆي . تۆت تەرەپتىكى تېمىنىڭ ئۈستى يېرىمغا ، شېنقا سۈرەت سىزىلغان . ئوت - چۆپ ، گۈل - گىياھ ، قوغۇن - تاۋۇز ، ھەدىسى - ئايەت ، بېغىشلىما قاتارلىق ھەر خىل گۈل نۇسخىلىرى ئاساسىي مەزمۇن قىلىنغان . رەڭگى ئوچۇق ، كۆركەم (ئىچىدە 6 مەقبەرە بار بولۇپ ، تورۇسغا دەز كەتكەن) . يامغۇر سۇلىرى كىرىپ ، گۈمبەزنىڭ چوڭ بىر قىسمىنى ئۆرۈۋەتكەن . ئىشىكنىڭ ئىككى تەرىپىدىن باشقا تاملاردا ئوچۇق رەڭ بار ھەمدە پارچە ھويلا تېمىمۇ بار . بۇ ئەھۋاللاردىن كۆرۈۋېلىشقا بولىدۇكى ، ئەسلىدە قەبرىگاھلىقنىڭ ئالدى قىسمىدا يەنە بىر قىسىم قۇرۇلۇشلار بولغان .

پۈتكۈل ئالتۇنلۇق قەبرىگاھلىقنىڭ كۆپ يەرلىرىدە پارچە - پۇرات تاملار بار . سوقما تاملارنىڭ ئىچىدىن كۈل رەڭ ساپاللازنى ئۇچراتقىلى بولىدۇ . بۇلارنىڭ قەبرىگاھلىق شەكىللىنىشتىن ئىلگىرىكى دەۋر بۇيۇملىرى ئىكەنلىكى مەلۇم .

تۇرپان شاھلىقى مازارگاھلىقىنى ئەمەلىي تەكشۈرۈش داۋامىدا بايقالغان بۇيۇملاردىكى ئالاھىدىلىكلەرگە ۋە قەبرىگۈمبىزىدىكى ئالاھىدىلىكلەرگە ئاساسەن ، دەۋرى X IX ئەسىردىن X X ئەسىرنىڭ باشلىرىغا قەدەر مەزگىلگە تەۋە قۇرۇلۇش دەپ بېكىتىلدى .

Ⅷ قەدىمىي تۇرالغۇ ئىرى - خارابىلىرى

1 . قەدىمىي مەھەللە خارابىسى

قەدىمىي مەھەللە خارابىلىكى يارغول قەدىمىي شەھىرىنىڭ جەنۇبىغا تەخمىنەن 1 كىلومېتىر كېلىدىغان يەردە . شىمالدىن غەربكە قىيپاش 50° قا توغرا كېلىدۇ . بۇ يەر شەرقىي مېرىدىئان " 53° 2' 89° ، شىمالىي پاراللېل " 18° 57' 42° تا بولۇپ ، دېڭىز يۈزىدىن 75 مېتىر ئېگىز .

قەدىمىي مەھەللە خارابىسى تەپتەكشى تۈزلەك بولۇپ ، ئالدى ۋە كەينى تەرىپىدە چوڭقۇر غول بار . ئۆزگىچىلىكى كۈچلۈك ئالاھىدە جۇغراپىيىلىك ئورۇنغا ئورۇنلاشتۇرۇلغان .

قەدىمكى مەھەللە خارابىسىنىڭ ئىگىلىگەن ئومۇمىي يەر كۆلىمى تەخمىنەن 250 كۋادرات مېتر كېلىدۇ .

بۇ قەدىمكى مەھەللە خارابىسىدە بەزى تاملارنىڭ ئۇللىرى ساقلىنىپ قالغان . تام جەنۇبتىن شىمالغا 23 مېتر ، شەرقتىن غەربكە 16 مېتر كېلىدۇ . تامنىڭ قېلىنلىقى تەخمىنەن 1 مېتر كېلىدۇ . تۇرالغۇ ئۆيدە پەقەت بىر پارچە چاسا شەكىللىك ئازگاللا قېپقالغان . ئازگالنىڭ يان تەرەپ ئۇزۇنلۇقى 5 مېتر كېلىدۇ . ئىشىكنىڭ كەڭلىكى 1.5 مېتر كېلىدۇ .

بۇ مەھەللە خارابىلىكىنى نەق مەيداندا ئەمەلىي تەكشۈرۈش داۋامىدا تېپىلغان مەدەنىيەت يادىكارلىقلىرى بۇيۇملىرىغا ۋە قۇرۇلۇش ئالاھىدىلىكىگە ئاساسەن دەۋرى III — VI ئەسىرگىچە دەپ بېكىتىلدى .

2 . سىڭگىم ئېغىزى قۇرۇلۇش خارابىسى

سىڭگىم ئېغىزى قۇرۇلۇش خارابىسى تۇرپان شەھىرى سىڭگىم يېزىسى تەۋەسىدىكى سىڭگىم ئېغىزى مىڭئۆيىنىڭ غەربىي تەرىپىگە 700 مېتر كېلىدۇ . بۇ يەر شەرقىي مېرىدىئان " 50 33 89 ، شىمالىي پاراللېل " 8 55 42 تا بولۇپ ، دېڭىز يۈزىدىن 110 مېتر ئېگىز .

بۇ قۇرۇلۇش خارابىسىنىڭ يەر شارائىتى تۆت ئەتراپى تاغ بىلەن ئورالغان . شەرقىي يانباغرىدىن مۇرتۇق دەرياسى بىلەن ئىككى يول غولنى بويلاپ كېسىپ ئۆتىدۇ . شەرقىي جەنۇبىي تەرىپىدە سىڭگىم ئېغىزى سۇ-پىسى بار . يەر يۈزى قاتلىمى قۇم - شېغىل ، توپىلار بىلەن كۆمۈلۈپ كەتكەن .

سىڭگىم ئېغىزى قۇرۇلۇش خارابىسىنىڭ ئىگىلىگەن ئومۇمىي كۆلۈمى 8 كۋادرات مېتر كېلىدۇ .

سىڭگىم ئېغىزى قۇرۇلۇش خارابىسى ئەسىرلەر داۋامىدا تەبىئەتنىڭ بۇزغۇنچىلىقلىرى نەتىجىسىدە خارابىلىشىپ پەقەت تام ئۇلىلا ساقلىنىپ

قالغان ، تاملارنىڭ شىمالدىن جەنۇبقا ئۇزۇنلۇقى 3.2 مېتر ، شەرقتىن غەربكە كەڭلىكى 0.5 مېتر كېلىدۇ . پارچە ئېگىزلىكى 0.45 مېتر ، تام قېلىنلىقى 0.4 مېتر كېلىدۇ . تام ئۇلىدىن قارىغاندا ئۇزۇنچاق چاسا شەكىلدە قۇرۇلغان . ئوتتۇرىسىدا شەرقتىن غەربكە يۈزلەندۈرۈلگەن بۆلگۈچ تام بار . جەنۇبىي تەرەپكە ئىشىك ئېچىلغان . يەرلىك ئاممىنىڭ ئېتىقاد ئىشلىرى ئۈچۈن ياسالغانلىقى ئېھتىمالغا ناھايىتى يېقىن .

سىڭگىم ئېغىزىدىكى بۇ قۇرۇلۇش خارابىسىنىڭ بەزىبىر ئالاھىدىلىكلىرىگە ئاساسلانغاندا ، دەۋرى IX — XI ئەسىرگىچە بولغان ئارىلىقتىكى قۇرۇلۇش دەپ بېكىتىلدى .

3 . مۇرتۇق ساي مەھەللە خارابىسى

مۇرتۇق ساي مەھەللە خارابىسى تۇرپان شەھىرىنىڭ سىڭگىم يېزىسى تەۋەسىدە بولۇپ ، چىچانخۇ پويىز ئىستانسىسىنىڭ غەربىي جەنۇبىي تەرىپىگە تەخمىنەن 9 كىلومېتر كېلىدىغان يەردە . بۇ يەر شەرقىي مېرىدىئان " 40 26 89 ، شىمالىي پاراللېل " 50 2 43 تا بولۇپ ، دېڭىز يۈزىدىن 412 مېتر ئېگىز .

بۇ قەدىمكى مەھەللە خارابىلىكى تىيانشان تېغى بىلەن يالقۇنتاغ ئارىلىقىدىكى مۇرتۇق سايغا جايلاشقان .

مۇرتۇق ساي مەھەللە خارابىسىنىڭ ئىگىلىگەن ئومۇمىي يەر كۆلۈمى 740 كۋادرات مېتر كېلىدۇ .

مۇرتۇق ساي مەھەللە خارابىسىنىڭ ھازىرغىچە ساقلىنىشى ئەھۋالى خېلى ياخشى ، ئاساسلىق ئەھۋاللار ئاساسەن ساقلىنىپ قالغان . تاملىرى قىسمەن ئۆرۈلگەن . تورۇس قىسمىنىڭ ئىزىنى كۆرگىلى بولمايدۇ . كېسەك بىلەن ياسالغان . پارچە ئېگىزلىكى 2.5 مېتر كېلىدۇ . تامنىڭ قېلىنلىقى 0.70 مېتر كېلىدۇ . بۇ خارابىلىكنىڭ يەر يۈزىدە كۈل رەڭ ساپاللار بار . بەزىبىرلىرىدىن قاچا شەكلىنىڭ سەل چوڭلۇقىنى كۆرۈۋالغىلى بولىدۇ .

بۇ خارابىلىكتىن ئەۋرىشكە ئۈچۈن يان قېلىنلىقى 1.6 سانتىمېتر ،

تېگىنىڭ قېلىنلىقى 0.8 سانتىمېتر كېلىدىغان بىر پارچە كۈل رەڭ ساپال پۇچۇقى يىغىۋېلىندى ، يەنە ئۇزۇنلۇقى 12.2 سانتىمېتر ، ساپىقىنىڭ ئۇ-زۇنلۇقى 8.3 سانتىمېتر ، قېلىنلىقى 0.3 سانتىمېتر كېلىدىغان 1 دانە ياغاچتىن ئىشلەنگەن قوشۇق يىغىۋېلىندى .

مۇرتۇق ساي مەھەللە خارابىلىكىنى ئەمەلىي تەكشۈرۈش داۋامىدا تېپىلغان مەدەنىيەت يادىكارلىقلىرىغا ۋە ئۇلاردا ئىپادىلەنگەن دەۋر ئالاھىدىلىكلىرىگە ئاساسەن بۇ خارابىلىك III — XI ئەسىرگىچە بولغان مەزگىلگە مەنسۇپ دەپ بېكىتىلدى .

4 . كونا خۇمدان تۇرالغۇ خارابىسى

كونا خۇمدان تۇرالغۇ خارابىسى تۇرپان شەھىرىنىڭ يار يېزىسى تەۋەسىدىكى يالىونتاغنىڭ داڭلىق بۇيۇق غولىنىڭ غەربىي تەرىپىدە . غول بىلەن ئارىلىقى 2 كىلومېتر كېلىدۇ . بۇ يەر شەرقىي - جەنۇبىي ئارىسىدا ، شىمالىي پاراللېل " 7° 31' 89" ، تا بولۇپ ، دېڭىز يۈزىدىن 95 مېتر ئېگىز .

كونا خۇمدان تۇرالغۇ خارابىسىنىڭ يەر شارائىتى ئۆزگىچە ، جەنۇبىي تەرىپى كەڭ كەتكەن سايلىق . تاغ تۈۋىدە تۇرپان شەھەرلىك قۇرۇلۇش شىركىتى تەۋەلىكىدىكى خۇمدان قۇرۇلۇشى بار (ھازىر تاشلىق ۋېتىلگەن) . يىراقتىن نەزەر سالىڭىز تۇرپان شەھەر رايونى كۆزىڭىزگە تاشلىنىپ تۇرىدۇ . باشقا ئۈچ تەرىپىنى تاغ جىلغىلىرى قورشاپ تۇرىدۇ . كونا خۇمدان تۇرالغۇ خارابىسىنىڭ ئىگىلىگەن ئومۇمىي يەر كۆلىمى 318 كۋادرات مېتر كېلىدۇ .

كونا خۇمدان تۇرالغۇ خارابىسىنىڭ ھازىرغىچە ساقلىنىش ئەھۋالى ، بۇ خارابىلىكتە ھازىر پەقەت پارچە - پۇرات تام توساقلارلا ساقلىنىپ قالغان . ساقلىنىپ قالغان قىسمىدىن قارىغاندا ، بۇ خارابىلىك ئەسلىدە جەنۇبتىن شىمالغا قارىتىپ جايلاشتۇرۇلغان بولۇپ ، خام كېسەك بىلەن ياسالغان . شىمالىي تەرىپتىكى تام سەل ياخشى ساقلانغان . پارچە ئېگىزلىكى 1.2 مېتر كېلىدۇ ، ھازىرقى قېلىنلىقى 0.38 مېتر كېلىدۇ . خارا-

بىلىشكىكى ھەر بىر ئۆينىڭ جايلاشتۇرۇلۇش ئەھۋالىنى ئېنىق كۆرگىلى بولىدۇ .

بۇ خارابىلىكتىن ۋە ئەتراپتىكى يەر يۈزىدىن خېلى كۆپ ساندا كۈل رەڭ ساپال پارچىسى ، يىرىك ۋە سىلىق ياسالغان تېگى كۈل رەڭ ساپال قاتارلىق بۇيۇملار تېپىلدى . غەربىي تەرىپتىكى تاغ باغرىدىن بۇ خىل بۇيۇملارنى تېخىمۇ كۆپ ئۇچراتقىلى بولىدۇ . بەزىبىر ساپاللارنىڭ شەكلىدىن قارىغاندا چوڭ تىپتىكى تۇرمۇش بۇيۇملىرىنىڭ قالدۇقلىرى ئىكەنلىكىنى قىياس قىلىشقا بولىدۇ .

كونا خۇمدان تۇرالغۇ خارابىسىنى ئەمەلىي تەكشۈرۈش جەريانىدا بۇ يەردىن تېپىلغان مەدەنىيەت يادىكارلىقلىرى بۇيۇملىرىغا ۋە بۇ بۇيۇملاردا ئەكىس ئەتتۈرۈلگەن دەۋر ئالاھىدىلىكىگە ئاساسەن ، دەۋرى III — XI ئەسىرگىچە بولغان مەزگىللەرگە تەۋە دەپ بېكىتىلدى .

5 . ئەنجان خارابىسى

ئەنجان خارابىسى تۇرپان شەھىرىنىڭ سىڭگىم يېزىسىنىڭ غەربىي جەنۇبىغا تەخمىنەن 6 كىلومېتر كېلىدىغان چىكاڭكۆل سۇ ئامبىرىنىڭ غەربىي قىرغىقىدا . بۇ يەر شەرقىي مېرىدىئان " 11° 34' 89" ، شىمالىي پاراللېل " 34° 57' 42" تا بولۇپ ، دېڭىز يۈزىدىن 140 مېتر ئېگىز .

ئەنجان خارابىسىنىڭ يەر شارائىتى ئېگىز - پەس ، تەكشى ئەمەس . جەنۇبىي تەرىپىدە بىر رەت ئۆي بار . ئۆي ئالدىدا بىر تار غول بار ، ئۆي ئالدىدا يەنە بىر تۈپ ئۈجمە دەرىخى بار . سۇ ئامبىرىنىڭ سۇ چىقىرىش ئۆستىڭى بۇ يەردىن ئۆتىدۇ . تۈپرىكى سېرىق رەڭدىكى قۇمىسىراڭغۇ يەر . توسمىنى بويلىغان بىر چوڭ يول بار . بۇ يول شەرقىي - جەنۇبىي ، غەربىي - شىمالىي يۆنىلىشتە خارابىلىكىنى ئوتتۇرىسىدىن كېسىپ ئۆتىدۇ .

ئەنجان خارابىسىنىڭ ئىگىلىگەن ئومۇمىي يەر كۆلىمى 671 كۋادرات مېتر كېلىدۇ .

ئەنجان خارابىسى ئېغىر دەرىجىدە بۇزۇلغان . ھازىر بۇ

خارايبىلىكتىن بەزىبىر پارچە - پۇرات تام توساقلاردىن باشقا يەنە ئىككى پارچە خارايبىلىك بارلىقىنى كۆرگىلى بولىدۇ . جەنۇبىي تەرىپىدىكى بىر پارچە ئاساسلىق قۇرۇلۇشنىڭ ئۇزۇنلۇقى 25.5 مېتىر ، كەڭلىكى 13 مېتىر كېلىدۇ . قۇرۇلۇشنىڭ ئوتتۇرا قىسمىدا شەرقتىن غەربكە تارتىپ سېلىنغان بىر تام بار . تامنىڭ غەربىي تەرىپىدە جەنۇبتىن شىمالغا يۈزلەنگەن بىر تام بار . ئۆي ئىچىدە نۇرغۇنلىغان چالما - كېسەك دۆۋىسى بار . كېسەك لىرىنىڭ ئۇزۇنلۇقى 0.4 مېتىر كېلىدۇ . كەڭلىكى 0.20 مېتىر ، قېلىنلىقى 0.12 مېتىر كېلىدۇ . بۇ قۇرۇلۇشنىڭ ئوڭ تەرىپىدە 3 ئېغىز ئۆيلۈك قوشۇمچە قۇرۇلۇش بار . شىمالىي تەرىپىدىكى بىرىنىڭ ئورۇنلاشتۇرۇلۇشى سەل مۇرەككەپمۇ ، شەرقتىن غەربكە ئۇزۇنلۇقى 24.6 مېتىر ، جەنۇبتىن شىمالغا كەڭلىكى 13.8 مېتىر كېلىدۇ . چوڭ - كىچىك 5 ئېغىز ئۆي بار ، غەربىي تەرەپكە يېقىن بىر ئىشىك بار .

ئەمەلىي تەكشۈرۈش ئارقىلىق ، ئارخېئولوگىيە ، مەدەنىيەت يادىكارلىقلىرىدىكى ئالاھىدىلىكلەرگە ئاساسەن ، ئەنجان خارايبىسىنىڭ دەۋرى ئىندىقۇت ئۇلۇغ ئۇيغۇر ئېلى خانلىقى مەزگىلىدىن يۈەن سۇلالىسى مەزگىلىگىچە دەپ بېكىتىلدى .

6. لامپاگۇشاڭ قەدىمىي تۇرالغۇ ئىزى

لامپاگۇشاڭ قەدىمىي تۇرالغۇ ئىزى تۇرپان شەھىرى چاتقال يېزىسى ياشلار مەيدانى 3 - ئەترىتىدە بولۇپ ، لامپاگۇشاڭ مەھەللە كومىتېتىنىڭ شىمالىغا 2 كىلومېتىر كېلىدۇ . بۇ يەر شەرقىي جەنۇبىي ئىكەن . ئۇنىڭ 89° 12' 49" شىمالىي پارالېل ، 50° 42' 31" ئۇزۇنلۇقى ، 90 مېتىر تۆۋەن .

بۇ قەدىمىي تۇرالغۇنىڭ شەرقىي تەرىپىدە يېزىلىق ھۆكۈمەتكە بارىدىغان يول بار ، شىمالىي تەرىپىدە دەل - دەرەخ ۋە مەھەللە بار . جەنۇبىي تەرىپىدە ھەيۋەتلىك قەد كۆتۈرۈپ تۇرغان بىر قەدىمىي شەھەر بۇ قەدىمىي تۇرالغۇ بىلەن تۇتۇشىپ تۇرىدۇ . قەدىمىي تۇرالغۇنىڭ غەربىي قىسمى قۇملىشىپ كەتكەن بولۇپ ، تام - يورۇسلارنىڭ ئىزىنى ئازراقمۇ

كۆرگىلى بولمايدۇ . خارايبىلىكنىڭ تۆت تەرىپىدىلا كارىز بار . نۇرغۇن سېپىل - سوقمىلارنى قۇم كۆمۈۋالغان . بۇ خارايبىلىكتىن تېپىلغان بۇ يۇملار ۋە قۇرۇلۇش ئالاھىدىلىكىدىن قارىغاندا بۇ خارايبىلىكنىڭ داۋاملاشقان ۋاقتى سەل ئۇزۇنراق . لامپاگۇشاڭ قەدىمىي تۇرالغۇسىنىڭ ئىگىلىگەن ئومۇمىي يەر كۆلىمى تەخمىنەن 250 × 320 كۋادرات مېتىر كېلىدۇ .

لامپاگۇشاڭ قەدىمىي تۇرالغۇسى تا بۈگۈنكى كۈنگە قەدەر خېلى ياخشى ساقلانغان بولۇپ ، ئىبادەتخانا ، گەمە ، يول ، كوچا - رەستە قاتارلىقلارنى ئېنىق كۆرگىلى بولىدۇ . ھويلا تاملىرىنى سوقما قىلىپ ياسىغان . تاملارنىڭ ئۇزۇنلۇقى يۈزىدە ھەممىسى 0.15 مېتىر كېلىدىغان تۆت زەت سوقما ئىزى بار . تامنىڭ كەڭلىكى 0.80 مېتىر كېلىدۇ . قەدىمىي تۇرالغۇ خارايبىسىنىڭ جەنۇبىي تەرىپىدىكى تاملار ھەممىسى دېگۈدەك قۇمغا كۆمۈلۈپ كەتكەن (خارايبىلىكنىڭ جەنۇبىي تېمى ئەسلىدە باشقا بىر شەھەر بىلەن تۇتۇشىپ كەتكەن) . تۇرالغۇ ئىچىدىكى نۇرغۇن قۇرۇلۇشلار كېسەك بىلەن ياسالغان . بەزى ئۆيلەرنىڭ تورۇسى كېسەك بىلەن ئېگىلىگەن . خارايبىلىك ئىچىدە نۇرغۇنلىغان زور تۈر كۈمبىكى ساپال پارچىلىرى تارقىلىپ كەتكەن . چىنە چاقچۇقلىرىمۇ بار . مىس قوراللار ۋە بەزىبىر پۇللارمۇ بار . ئەتراپىدىن ئېگىز - پەس ، پارچە - پۇرات سوقما تاملارنىلا كۆرگىلى بولىدۇ . چوڭ ھەيۋەتلىك سېپىللارنى بايقىغىلى بولمايدۇ . دېمەك ، بۇ بىر قەدىمىي مەھەللە بولۇشى مۇمكىن .

بۇ خارايبىلىك 1988 - يىلى 4 - ئاينىڭ 11 - كۈنى تۇرپان مەدەنىيەت يادىكارلىقلىرىنى تەكشۈرۈش ئەترىتى تەرىپىدىن تەكشۈرۈلگەن . ئالدى بىلەن خارايبىلىكنىڭ دائىرىسى تەكشۈرۈلۈپ ئۆلچەنگەن ، ئاندىن رەسىمگە تارتىلىپ ، خەرىتىسى سىزىلغان ھەمدە بىر قىسىم ئەۋرىشكىلەر يىغىۋېلىنغان .

ھازىرچە بۇ خارايبىلىكنىڭ مەدەنىيىتى ، بۇ خارايبىلىكتىن تاپىلغان سۇلالىسى دەۋرىدىكى كەيپۈمەن يازمىقى ۋە چىڭ سۇلالىسى دەۋرىدىكى چەنلۇڭ يازمىقى ، گۇاڭشۈي يازمىقى ۋە برونزا پىنچاق ، تۆمۈر خەنجەر قا-

تارلىق بۇيۇملار تېپىلغان .
لامپاگۇشاڭ قەدىمىي تۇرالغۇ خارابىلىكىدىكى ئالاھىدىلىكلەرگە ئاساسەن ۋە بۇ يەردىن تېپىلغان مەدەنىيەت يادىكارلىقلىرى ئىسپاتلىغان دەۋر ئالاھىدىلىكلىرىگە ئاساسەن دەۋرى-مىلادىدىن ئىلگىرى III - مىلادى X VII ئەسىرگىچە بولغان مەزگىلگە تەۋە دەپ بېكىتىلدى .

IX قىيا تاش ئويمىلىرى

سىڭگىم ئېغىزى قىيا تاش ئويمىسى

سىڭگىم ئېغىزى قىيا تاش ئويمىسى تۇرپان شەھىرىنىڭ سىڭگىم يېزىسى ، سىڭگىم ئېغىزى تاشيول چوڭ كۆۋرۈكىنىڭ شەرقىي شىمالىي تەرىپىگە تەخمىنەن 500 مېتىر كېلىدىغان تاغ قاپتىلىدا . بۇ يەر شەرقىي مېردىئان " 13 34 89° ، شىمالىي پاراللېل " 20 55 42° تا بولۇپ ، دېڭىز يۈزىدىن 70 مېتىر ئېگىز .

بۇ قىيا تاش ئويمىسى تۇرپان - پىچان تاشيولىنىڭ بويىدىكى يال-قۇنتاغنىڭ غەربىي قاپتىلىدا ، يولنىڭ غەربىدە مۇرتۇق دەرياسى غەربىي جەنۇبقا يۈزلىنىپ ئېقىپ ئۆتىدۇ .

سىڭگىم ئېغىزى قىيا تاش ئويمىسىنىڭ ئىگىلىگەن ئومۇمىي يەر كۆلىمى 0.89 كۋادرات مېتىر كېلىدۇ .

ئارخېئولوگىيە ، مەدەنىيەت يادىكارلىقلىرى سىستېمىسى بويىچە تۈرگە ئايرىغاندا تەبىئىي ئايرىمىسى ، تاشكېمىر ئىبادەتخانىسى - قىيا تاش سۈرىتى دەپ بېكىتىلدى .

بۇ قىيا تاش ئويمىسى تاھازىغا قەدەر تولۇق ساقلانغان . قىيا تاش سۈرىتى ئايرىم - ئايرىم ھالدا ئىككى پارچە تاش ئۈستىگە سېزىلغان .

1 - قىيا تاشقا بىر دانە ئاتنىڭ سۈرىتى چۈشۈرۈلگەن . ئات غەربىي جەنۇبقا قارىتىلغان بولۇپ ، مېڭىۋاتقان قىياپەتتە . قىيا تاش سۈرىتى

ئويۇپ سىزىلغان . ئۇزۇنلۇقى 0.28 ، ئېگىزلىكى 0.15 مېتىر كېلىدۇ . يەنە بىر پارچە قىيا تاشقا 3 دانە تاغ تېكىسى سىزىلغان . ئۈستى تەرەپتىكى بىر تاغ تېكىسىنىڭ مۇڭگۈزى ئالدىغا قارىغان ، ئۇزۇنلۇقى 0.32 ، ئېگىزلىكى 0.22 مېتىر كېلىدۇ . تۆۋەن تەرەپتىكى بىرىنىڭ مۇڭگۈزى كەينىگە قارىتىلغان . ئۇزۇنلۇقى 0.24 ، ئېگىزلىكى 0.20 مېتىر كېلىدۇ . كەينىدىكى بىر دانىسى ئۇزۇن ، مۇڭگۈزى كەينىگە قارىتىلغان . ئۇزۇنلۇقى 0.32 ، ئېگىزلىكى 0.22 مېتىر كېلىدۇ . 3 دانىسى ئوخشاشلا كالتە قۇيرۇقلۇق . غەربىي جەنۇبقا قارىتىپ سىزىلغىنى ئۆچكىگە ئوخشاپراق كېتىدۇ . بۇ قىيا تاش سۈرىتىنىڭ دەۋرىنى ئەتراپىدىكى ئەھۋاللار بىلەن بىرلەشتۈرۈپ ، تەھلىل - تەتقىق قىلغاندا ، IV ئەسىر (جەنۇبىي - شىمالىي سۇلالىلەر دەۋرى) گە تەۋە قىيا تاش سۈرىتى دەپ بېكىتىلدى .

ئىككىنچى باب

توخسۇن ناھىيىسى تەۋەسىدىكى مەدەنىيەت يادىكارلىقلىرى

تاش قورال مەدەنىيىتىگە تەۋە ئىزلار

ئويمانبۇلاق تاش قورال ئىزى

ئويمانبۇلاق تاش قورال ئىزى توخسۇن ناھىيىسىنىڭ غولبويى يېزىسىنىڭ شەرقىي تەرىپىدىكى بۇغان ئوت تۇرنىنىڭ يېنىدا بۇ يەر شەرقىي مېرىدىئان 41° 88' ، شىمالىي پاراللېل 52° 42' قا توغرا كېلىدۇ. ئويمانبۇلاق تاش قورال ئىزىنىڭ تەبىئىي يەر شارائىتى ، قەدىمىي ئىزىنىڭ شەرقىي تەرىپى تىيانشان تېغىنىڭ جەنۇبىي ئېتىكىگە توغرا كېلىدۇ. بۇ يەر سۇنىڭ ئېقىنىشى بىلەن دۆۋىلىنىپ شەكىللەنگەن تۈزلەڭلىك بولۇپ ، ئەتراپى سايلىق ھەم جاڭگاللىق . ئەسلىدە بۇ تاش قورال ئىزىنىڭ غەربىي - شىمالىي تەرىپىنى ئايلىنىپ ئۆتكەن كىچىكياغ دەرياسى ھازىر قۇرۇق غولغا ئايلىنىپ قالغان . يەرلىك خەلقلەر بۇ دەريانى ئەسلىدە توخسۇن دەرياسى دەپ ئاتاشقان . خارابىلىكتە ياۋايى ئوت - چۆپلەر قالايمىقان ئۆسۈپ كەتكەن .

ئويمانبۇلاق تاش قورال ئىزى تەبىئىي ئاپەتلەرنىڭ بۇزغۇنچىلىقىغا كۆپرەك ئۇچرىغان . ئىز ئەتراپىدا بوران ئۇچۇرۇپ كەتكەن ، سۇ ئېقىتىپ كەتكەن ئىزلارنى كۆرگىلى بولىدۇ .

ئويمانبۇلاق تاش قورال ئىزى توخسۇن ناھىيىلىك مەدەنىيەت يادىكارلىقلىرىنى ئومۇميۈزلۈك تەكشۈرۈش ئەترىتى تەرىپىدىن 1988 - يىلى 3 - ئايدا نەق مەيداندا ئەمەلىي تەكشۈرۈلگەن ، تەكشۈرۈش بىلەن بىر ۋاقىتتا خەرىتىدىكى ئورنى بېكىتىلىپ ، خاتىرە قالدۇرۇلغان .

ئويمانبۇلاق تاش قورال خارابىلىكىدىن 2 دانە تاش قورال ، يەنە

بىر قىسىم قۇم ئارىلاشتۇرۇلغان كۈل رەڭ ، قىزىل ساپال قاتارلىق مەدەنىيەت يادىكارلىقلىرى بۇيۇملىرى ئەۋرىشكە ئۈچۈن يىغىۋېلىنغان . تاش قوراللار ئىچىدە ، بېگىز شەكلىدە ياسالغان تاش قورال ۋە تاش ياپرىقى قاتارلىقلار بار . ئويمانبۇلاق تاش قورال ئىزىدىن يىغىۋېلىنغان تاش قورال ئەۋرىشكىلىرىگە « 2 — 1 : TWK 88 » دەپ نومۇر بېرىلگەن .

ئويمانبۇلاق تاش قورال خارابىسىنىڭ دەۋرى ، بۇ خارابىلىكتىن تېپىلغان تاش قوراللار باشقا تاش قورال خارابىلىكىدىن تېپىلغان تاش قوراللاردىن ئالاھىدە پەرقلىنىپ تۇرىدۇ . بۇ تاش قوراللار ناھايىتى ئىجتىھات بىلەن ئاجايىپ نەپىس پىششىقلانغان . بۇ ئالاھىدىلىكلەرگە ئاساسلانغاندا ، بۇ تاش قوراللار يېڭى تاش قورال دەۋرىگە تەۋە قەدىمكى ئىز دەپ قارالدى .

II قەدىمىي قەبرىلەر

1. ئالغۇي ئېغىزى قەدىمىي قەبرىستانلىقى

ئالغۇي ئېغىزى قەدىمىي قەبرىستانلىقى توخسۇن ناھىيىسىنىڭ ئىلانلىق يېزىسى تەۋەسىدىكى ئېۋىرغول پويىز ئىستانسىسىنىڭ غەربىي تەرىپىگە تەخمىنەن 1.5 كىلومېتىر كېلىدىغان يەردە . بۇ يەر شەرقىي مېرىدىئان 54° 87' ، شىمالىي پاراللېل 50° 42' نا بولۇپ ، دېڭىز يۈزىدىن 742 مېتىر ئېگىز .

ئالغۇي ئېغىزى قەدىمىي قەبرىستانلىقى ئالغۇي ئېغىزى ۋە ئېۋىرغول ئېغىزى ئەتراپلىرىغا تارقالغان . شىمالىي تەرىپى سايلىق ، جەنۇبىي تەرىپى 10 نەچچە مېتىر چوڭقۇرلۇقتىكى يارداڭلىق ، ئالغۇيدىن توخسۇنغا بارىدىغان تاشيول بۇ يەردىن ئۆتىدۇ .

ئالغۇي ئېغىزى قەدىمىي قەبرىستانلىقتىكى قەبرىلەر تەخمىنەن 2 كىلومېتىر كېلىدىغان دائىرە ئىچىدە شالاڭ تارقالغان . ھازىرقى

قەبرىستانلىقنىڭ كۆپ قىسمى تۈزلۈپتىلگەن . بىر قىسىمغا ئاھالىلەر ئول تۇراقلاشقان . بۇ قەبرىستانلىقتىكى قەبرىلەرنىڭ شەكلى ئىككى خىل : بىر خىلى ياغاچ چەمبەرلىك تىك ئويۇلغان لەھەت ، يەنە بىر خىلى تىك قۇ-دۇق شەكلىدىكى لەھەت . ئېھتىمال ئەينى زاماندىكى ھەر خىل سەۋەبلەر تۈپەيلىدىن مۇشۇنداق بولغان بولۇشى مۇمكىن .

ئالغۇي ئېغىزى قەدىمىي قەبرىستانلىقى 1988 - يىلى 3 - ئايدىكى مەدەنىيەت يادىكارلىقلىرىنى تەكشۈرۈش ئەترىتىنىڭ توخسۇن گۇرۇپپىسى تەرىپىدىن تەكشۈرۈلگەن ، خاتىرىسى يېزىلغان .

ئالغۇي ئېغىزى قەدىمىي قەبرىستانلىقىدىكى قەدىمىي قەبرىلەردە ئىپادىلەنگەن مەدەنىيەت ئالاھىدىلىكىگە ئاساسەن ، « قوش » مەدەنىيەت دەۋرىگە تەۋە قەبرىستانلىق دەپ قارىماقتا . بۇ قەبرىلەرنىڭ دەۋرى ھەققىدە « مەدەنىيەت يادىكارلىقلىرى » ، « ئارخېئولوگىيە » ، « ئارخېئولوگىيە ئىلمىي ژۇرنىلى » ، « ئىجتىمائىي پەنلەر تەتقىقاتى » قاتارلىق مۇناسىۋەتلىك ژۇرناللاردىمۇ بىر قىسىم ئىلمىي ماقالىلەر ئېلان قىلىنغان . ئاخىرقى خۇلاسىدە ، قەبرىستانلىقنىڭ دەۋرى مىلادىدىن ئىلگىرىكى ۷ - II ئەسىر (ئەمىنىيە ، يېغىلىق دەۋرىدىن تاكى خەن سۇلالىسى دەۋرى) گىچە بولغان مەزگىلگە تەۋە دەپ يەكۈن چىقىرىلغان .

2 . كۆجەي قەدىمىي قەبرىستانلىقى

كۆجەي قەدىمىي قەبرىستانلىقى توخسۇن ناھىيىسىنىڭ كۆجەي بازىرىنىڭ جەنۇبىي تەرىپىدە ، مەھەللە بىلەن ئارىلىقى تەخمىنەن 1 كىلومېتىر كېلىدۇ . توخسۇن ناھىيە بازىرى بىلەن بولغان ئارىلىقى 64 كىلومېتىر كېلىدۇ .

قەبرىستانلىق كۆجەي بازىرىنىڭ جەنۇبىغا تەخمىنەن 1 كىلومېتىر كېلىدىغان جىلغىنىڭ شەرقىي قىرغىقىدىكى سايلىقتا . توخسۇن - كۆجەي تاشيولىمۇ قەبرىستانلىقنىڭ سول تەرىپىدىن ئۆتىدۇ . قەبرىستانلىقنىڭ شەرقىي ، شىمالىي ، جەنۇبىي تەرەپلىرىدە ئاھالىلەرنىڭ تۇرالغۇ ئۆيلىرى

بار . شىمالىي تەرىپىگە 3 كىلومېتىر كېلىدىغان يەردە جەنۇبىي شىنجاڭ تۆمۈريولى كۆجەي بېكىتى بار . خارابىلىكىنىڭ يۈزىنى قۇم - شېغىللار كۆمۈپ كەتكەن ، سايلىقتا قۇرۇپ كەتكەن چۆل ئۆسۈملۈكلىرى بار . كۆجەي قەدىمىي قەبرىستانلىقنىڭ ئىگىلىگەن ئومۇمىي يەر كۆلىمى تەخمىنەن 30 مىڭ كۋادرات مېتىر كېلىدۇ .

كۆجەي قەدىمىي قەبرىستانلىقىدىكى قەبرىلەر بۇزۇۋېتىلگەن . لەھەتلەر ناھايىتى تېپىز ، يەر يۈزىدىن پەقەت 0.50 - 0.60 مېتىرلا كۆلەن . قەبرىستانلىق خارابىلىكىدە كۆپ ساندىكى قېزىپ كېتىلگەن ، ۋەيران قىلىۋېتىلگەن قەبرىلەرنىڭ بارلىقىنى كۆرۈۋالغىلى بولىدۇ . بۇنداق قەبرىلەر قەبرىستانلىقنىڭ ھەممىلا يېرىگە تارقالغان . قەبرىستانلىقتا ساپال پارچىلىرىمۇ ئۇچراپ تۇرىدۇ .

كۆجەي قەدىمىي قەبرىستانلىقى 1988 - يىلى 3 - ئايدا توخسۇن ناھىيىلىك مەدەنىيەت يادىكارلىقلىرىنى تەكشۈرۈش ئەترىتى مەدەنىيەت يادىكارلىقلىرىنى تەكشۈرۈپ خاتىرە يېزىلغان ھەم بۇ قەبرىستانلىقتىن بىر قىسىم ئەۋرىشكىلەرنى يىغىۋالغان .

كۆجەي قەدىمىي قەبرىستانلىقىدا ئويۇلغان لەھەتلەر تىك قۇرۇق-لۇق ، توپا لەھەتلەر بولۇپ ، بۇنىڭ ئىچىدىكى بەزى قەبرىلەر تاش بىلەن ھالقى ئىچىگە ئېلىنغان . لەھەتلەرنىڭ ھەممىسىلا ناھايىتى تېپىز . يەر يۈزىدىن يىغىۋېلىنغان مەدەنىيەت يادىكارلىقلىرىنىڭ ھەممىسىلا ساپال پۇچۇقلىرى بولۇپ ، بۇلارنىڭ ئىچىدە قۇم ئارىلاشتۇرۇلغان قىزىل ساپاللار بار . قاچا شەكىللىرى ئاساسەن تېگى تۈز ۋە تېگى يۇمىلاق ئىككى خىل شەكلى بار . قاچىلارغا تاسما شەكىللىك كەڭ قۇلاق چىقىرىلغان . بۇنىڭدىن باشقا يەنە توغرىسىغا قۇلاق قويۇلغانلىرىمۇ بار . رەڭ بېرىلگەن ساپال پارچىلىرىمۇ تېپىلدى . ئۇلارغا قىزىل رەڭ يالىتىلىپ ، قارا رەڭ بېرىلگەن . گۈل نۇسخىلىرىدىن تەنۇر ئۈچ بۇرجەك ۋە باشقا شەكىللىرى بار .

كۆجەي قەدىمىي قەبرىستانلىقىدىن ، ساپال پۇچۇقى ۋە تاش قوراللاردىن بىر قىسىم ئەۋرىشكىلەر يىغىۋېلىنغان . ئەۋرىشكىلەرگە بېرىل-

گەن نومۇرلار: « 88TKXC: 1.2.3.4.5.6.8.9.10 » .

كۆجەي قەبرىستانلىقىدىن تېپىلغان مەدەنىيەت يادىكارلىقلىرى تۇرپان ، پىچان ، توخسۇن ، ئالغۇي قاتارلىق جايلاردىن تېپىلغان رەڭدار ساپال مەدەنىيەتكە ئوخشاپ كېتىدۇ . دېمەك ، بۇلار بىر خىل مەدەنىيەت شەكلىگە ئىگە بولۇپلا قالماستىن ، مەدەنىيەت خاراكتېرىمۇ ئوخشاشىپ كېتىدۇ . بۇ قەبرىستانلىقنىڭ دەۋرى مىلادىدىن ئىلگىرى IV — II ئەسىر (يېغىلىق دەۋرىدىن خەن سۇلالىسى دەۋرىگىچە) لەرگە تەۋە دەپ قارالماقتا .

1980 - يىلى تۇرپان ۋىلايەتلىك مەدەنىيەت يادىكارلىقلىرى ئورنى بۇ قەدىمىي قەبرىستانلىقنى بىر نۆۋەت ئەمەلىي تەكشۈرگەن ، خاتىرىگە ئېلىپ ئارخىپنى تۇرغۇزغان .

3 . كىچىكياغ قەدىمىي قەبرىستانلىقى

كىچىكياغ قەدىمىي قەبرىستانلىقى توخسۇن ناھىيىسىنىڭ خودۇك يېزىسى تەۋەسىدە بولۇپ ، توخسۇن - داخېيەن - تۇرپان تاشيوللىرىنىڭ بىرلىشىدىغان يېرىدە ، بۇ يەر شەرقىي مېرىدىئان 31° 88' ، شىمالىي پاراللېل 59° 42' نا بولۇپ ، دېڭىز يۈزىدىن 200 مېتىر ئېگىز .

كىچىكياغ قەدىمىي قەبرىستانلىقىدىكى قەبرىلەر كىچىكياغ غولىنىڭ غەربىي تەرىپىدىكى ئېگىزلىككە تارقاق جايلاشقان . بۇ ئېگىزلىكنىڭ يەر يۈزى قورام تاش ۋە ئۇششاق شېخىلار بىلەن قاپلانغان . ئېگىزلىك بىلەن كىچىك ياغ غولىنىڭ تېگىنىڭ نىسپىي ئېگىزلىكى ئىككى مېتىر كېلىدۇ . غول ئىچىدە بۇلاق سۈيى ئېقىپ تۇرغاچقا ، بىر يىلنىڭ تۆت پەسلىنىڭ ھەممىسىدە بۇ غول قۇرۇپ قالمايدۇ . غولنىڭ ئىچىدە يازلىقى داۋاملىق كۆپكۆك ھەر خىل ئوت - چۆپ ، گۈل - گىياھلار تولۇپ ئۆسۈپ تۇرىدۇ .

كىچىكياغ قەدىمىي قەبرىستانلىقى بۇ ئېگىزلىكنىڭ چەت - ياقىلىرىغىچە تارقىلىپ كەتكەن بولۇپ ، دائىرىسىنى مۆلچەرلىمەك قىيىنراق .

كىچىكياغ قەدىمىي قەبرىستانلىقى ھازىرغىچە بۇزغۇنچىلىققا ئۇچرىماي ياخشى ساقلانغان .

كىچىكياغ قەدىمىي قەبرىستانلىقى 1988 - يىلى 3 - ئايدا توخسۇن ناھىيىسىلىك مەدەنىيەت يادىكارلىقلىرىنى تەكشۈرۈش ئەترىتى بۇ يەرگە كېلىپ نەق مەيداندا ئەمەلىي تەكشۈرۈش ئېلىپ بارغان چاغدا سېزىلگەن . كىچىكياغ قەدىمىي قەبرىستانلىقىدا ئىپادىلەنگەن مەدەنىيەت ئالاھىدىلىكى ، بۇ ئېگىزلىكتىكى قەبرىلەر ئارىسىدىن ، تاش دۆۋىلىك قەبرىلەردىن تەخمىنەن ئوندىك ئۇزۇندا بارلىقى سېزىلدى . تاش دۆۋىلەر ، ئادەتتە 0.10 مېتىر كېلىدىغان يۇمىلاق ۋە تۇخۇمسىمان تاشلاردىن تەركىب تاپقان . تاش چوڭلۇقى 1 مېتىر ئەتراپىدا كېلىدۇ . ئېگىزلىكى 0.20 مېتىر كېلىدۇ . تاش دۆۋىلىرى ئارىسىدىن ساپال پارچىلىرىنىڭ بارلىقى سېزىلدى . غول ئىچىدىن ئايرىم ساندىكى ، ئۈستى تەرىپىدىن سۇ ئېقىنىپ چۈشكەن قۇم ئارىلاشتۇرۇلغان قىزىل ساپاللار تېپىلدى . بۇ خىل ئەھۋاللارغا ئاساسەن غولنىڭ ئۈستى تەرىپىدە يەنە ئىلگىرى بايقالمىغان قەدىمىي ئىز - خارايلار بولۇشى مۇمكىن .

4 . پەنجىرتاغ (كۆجەي) قەدىمىي قەبرىستانلىقى

پەنجىرتاغ قەدىمىي قەبرىستانلىقىنىڭ تارقالغان ئورنى تەخسۇن ناھىيىسىنىڭ كۆجەي بازىرىنىڭ جەنۇبىغا 1 كىلومېتىر كېلىدىغان يەردە . بۇ قەبرىستانلىق بىلەن ناھىيە بازىرىنىڭ ئارىلىقى 64 كىلومېتىر كېلىدۇ . كۆجەي قەدىمىي قەبرىستانلىقى پەنجىرتاغ جىلغىسىنىڭ شەرقىي قىسمىدىكى سايلىقتا . توخسۇن ناھىيە بازىرىدىن پەنجىرتاغ بازىرىغا بارىدىغان تاشيول بۇ قەبرىستانلىقنىڭ ئوڭ تەرىپىدىن ئۆتىدۇ . قەبرىستانلىقنىڭ جەنۇبىغا 9 كىلومېتىر كېلىدىغان يەردە جەنۇبىي شىنجاڭ تۆمۈريولىنىڭ كۆجەي پويىز بېكىتى بار . خارابىلىكنىڭ يەر يۈزىدە بىر قەۋەت تاش - شېخىللار قاتلىمى بار . بۇ سايلىقتا يەنە شالاڭ ئۇنىگەن ياۋايى ئۆسۈملۈكلەر مۇ بار .

پەنجىرتاغ قەدىمىي قەبرىستانلىقىنىڭ ئىگىلىگەن ئومۇمىي يەر كۆ-

لىمى 9000 كۋادرات مېتر كېلىدۇ .

پەنجىرتاغ قەدىمىي قەبرىستانلىقىدا ھازىر كۈتۈۋېلىنىش تەسىس قىلىنغان . مۇھىتنى كۆكەرتىش ئۈچۈن ، توپا ئىتتىرىش ماشىنىسى بىلەن توپا ئىتتىرگەندە ، قەبرىلەرنىڭ خېلى كۆپ قىسمىنىڭ ئاغزى ئېچىلىپ كەتكەن . قەبرىلەرنىڭ ئۇزۇنلۇقى 1.60 مېتر كېلىدۇ ، كەڭلىكى 0.80 مېتر كېلىدۇ . يەنە بەزىبىر قەبرىلەر توپا ئىتتىرىش ماشىنىسى بىلەن تۈپتۈز قىلىۋېتىلگەن . ئادەم ئۈستىخانىلىرى ئېچىلىپ قالغان ھەمدە ھەممىلا يەردە ساپال يۇچۇقلىرى ئۇچراپ تۇرىدۇ .

پەنجىرتاغ قەدىمىي قەبرىستانلىقى 1980 - يىلى تۇرپان ۋىلايەتلىك مەدەنىيەت يادىكارلىقلىرىنى قوغداش ئورنىنىڭ تەكشۈرۈش ئەترىتى تەرىپىدىن بىر نۆۋەت تەكشۈرۈلگەن . 1988 - يىلى 3 - ئايدىكى توخسۇن ناھىيىلىك مەدەنىيەت يادىكارلىقلىرىنى تەكشۈرۈش ئەترىتى تەرىپىدىن يەنە بىر نۆۋەت تەكشۈرۈلۈپ ، خاتىرىگە ئېلىنغان .

پەنجىرتاغ قەدىمىي قەبرىستانلىقى توپا لەھەتلىك ، تىك قۇدۇقلۇق قەبرىلەردىن تەركىب تاپقان . بۇ يەردىن قۇم ئارىلاشتۇرۇلغان قىزىل ساپال پارچىلىرى ۋە بىر قىسىم رەڭلىك ساپال پارچىلىرى تېپىلدى . بۇ ساپال پارچىلىرىنىڭ بەزىلىرى سىرتىغا قىزىل رەڭ يالىتىلغان قارا رەڭدە گۈل سىزىلغان ساپاللاردىن ئىبارەت . ساپال قاچىلارنىڭ شەكلى تاشيولنىڭ يەنە بىر تەرىپىدىكى قەبرىلەردىن تېپىلغان ساپاللارغا ئوخشايدۇ . بۇ ئىككى ئورۇندىكى قەبرىنى ئەسلىدە بىر قەبرىستانلىق دەپ قاراشقا تامامەن بولىدۇ . چۈنكى ، قەبرىلە شەكلى ، ساپال بۇيۇملاردىكى ئالاھىدىلىك ، را-يون خاراكتېرى قاتارلىقلارمۇ تامامەن ئوخشايدۇ .

بۇ قەبرىستانلىقتىن تېپىلغان بۇيۇملارنىڭ شەكلى تۇرپان ۋە توخسۇن ئالغۇيىدىن تېپىلغان بۇيۇملارنىڭ شەكلىگە ، مەدەنىيەت ئالاھىدىلىكىگە ئاساسەن ئوخشىشىپ كېتىدۇ . يىلى دەۋرى ئېھتىمال مىلادىدىن ئىلگىرىكى VII - II ئەسىر (يېغىلىق دەۋرىدىن خەن سۇلالىسى دەۋرى) گىچە دەپ قارالماقتا .

5. چولاقلارنىڭ قەدىمىي قەبرىستانلىقى

چولاقلارنىڭ قەبرىستانلىقى توخسۇن ناھىيىسى خۇدۇڭ يېزىسىدىكى چولاقلارنىڭ دېگەن يەرنىڭ غەربىي شىمالىغا 200 مېتر كېلىدىغان يەردە . شىمالدىن غەربكە قىيپاش 40° ، ئۇزۇنچى - قەشقەر تاشيولى بىلەن ئارىلىقى 500 مېتر كېلىدۇ . بۇ يەر شەرقىي مېرىدىئان " 30 36' 88° ، شىمالىي پاراللىل " 30 51' 42° تا بولۇپ ، دېڭىز يۈزىدىن 130 مېتر ئېگىز .

بۇ قەدىمىي قەبرىستانلىقنىڭ شەرقىي تەرىپى ئۇرۇمچى - قەشقەر تاشيولىغا تۇتىشىدۇ ، غەربىي تەرىپى 2 - ، 3 - ئىشلەپچىقىرىش ئەترەتلىرىنىڭ ئورمانلىقىغىچە تۇتىشىپ بارىدۇ . شىمالىي تەرەپ چېگرىسى شەرقىي - شىمالىي تەرەپتىكى ئۆستەڭنىڭ جەنۇبىي قىرغىقىغىچە تۇتىشىدۇ . جەنۇبىي تەرەپ چېگرىسى مەھەللىنىڭ يېنىدىكى ئىھاتە ئورمانلىقىغىچە تۇتىشىدۇ . يەر شەكلى تۈز ، قۇم بارخانلىرى ۋە يېڭىدىن شەكىللەنگەن ئېدىرلىق ئاساسىي ئورۇندا تۇرىدۇ . غەربىي شىمالدىن ، شەرقىي جەنۇبقا سوزۇلغان كارىز سىستېمىسى بۇ قەبرىستانلىقنى كېسىپ ئۆتىدۇ . قەبرىستانلىقنىڭ ئورنىدىكى سۇ قاتلىمى ناھايىتى تۆۋەن ، تۈپىرىكى سېغىز توپا . شۇڭلاشقا قەبرىلە رايونىدا ناھايىتى شالاڭ يېپىنچا ئۆسۈملۈكلەر ئۆسكەن ، قەبرىستانلىقنىڭ شىمالىدا سوقما قىلىپ ياسالغان ئىھاتە تېمى بار .

چولاقلارنىڭ قەبرىستانلىقنىڭ ئىگىلىگەن ئومۇمىي يەر كۆلىمى تەخمىنەن 500 مو ئەتراپىدا كىلىدۇ .

چولاقلارنىڭ قەبرىستانلىقى ئۇزۇن يىللار مابەينىدە داۋاملىق بوران چىقىپ قەبرىستانلىقنىڭ تەخمىنەن 0.20 مېتر قېلىنلىقتىكى ئۈستى تۈپىرىدىكى قىسمى يالاپ ئۇچۇرتۇپ كەتكەن . ئەسلىدىكى قەبرىلە ئۈستىگە دۆۋىلەپ قويۇلغان قەبرىلە تاشلىرى بوراندا چۇۋۇلۇپ كەتكەن . بوران داۋاملىق قۇملارنى ئۇچۇرتۇپ تۇرغاچقا ، بەزى قەبرىلەر قۇم ئاستىغا كۆمۈلۈپ قالغان بولۇشى مۇمكىن .

چولاقكارىز قەدىمىي قەبرىستانلىقى 1988 - يىل 3 - ئايدا توخسۇن ناھىيىلىك مەدەنىيەت يادىكارلىقلىرىنى تەكشۈرۈش ئەترىتى چولاقكارىزدىكى بۇ قەبرىستانلىقنى تەكشۈرگەندە بايقالغان ۋە خەرىتىگە ئېلىنغان .

بۇ قەدىمىي قەبرىستانلىقتىكى قەبرىلەرنىڭ ئۈستىدە قەبرە تاشلىرى بار . تاشلارنىڭ ھەممىسى 0.10 مېتىر كېلىدۇ . قەبرە بار يەرلەر چوقچىيىپ ئالاھىدە چىقىپ قالغان . بىراق ، كۆپىنچە قەبرىلەرنى يەر يۈزىدىن ئاسان پەرق قىلغىلى بولمايدۇ . يەر يۈزىدە قۇم ئارىلاشتۇرۇلغان قىزىل ساپال پارچىلىرى بار . بۇ قەبرىستانلىقنىڭ تارقالغان دائىرىسى كەڭ . ساقلىنىش ئەھۋالى ياخشى . بۇنداق ياخشى ساقلانغان قەبرىلەر ئاز ئۇچرايدۇ . قەبرىستانلىقتىن يەنە قۇم ئارىلاشتۇرۇلغان قىزىل رەڭ بېرىلگەن ، قارا رەڭدە گۈل نۇسخىلىرى سىزىلغان تېگى يۇمىلاق قاچىلارنىڭ يارىلىقى بايقالدى .

قەدىمىي قەبرىستانلىقتىن ئەۋرىشكە ئۈچۈن ئەسلىدىكى قىياپىتىگە كەلتۈرۈشكە بولىدىغان تېگى يۇمىلاق كومزەكتىن بىر دانە (بېرىلگەن نومۇرى : 88TKQKM) تېپىلدى . بۇنىڭدىن باشقا يەنە بىر نەچچە پارچە ساپال يۇچۇقمۇ يىغىۋېلىندى .

چولاقكارىز قەبرىستانلىقىدا ئىپادىلەنگەن دەۋر ئالاھىدىلىكى ، پىچان ناھىيىسى تەۋەلىكىدىن تېپىلغان مىلادىدىن ئىلگىرىكى III - ئەسىرگىچە (ئەمىنىيە - يېغىلىق دەۋرىگىچە) بولغان قەدىمىي قەبرىستانلىقىدىن تېپىلغان مەدەنىيەت يادىكارلىقلىرى ئارىسىدىكى ساپال قاچىلارنىڭ شەكلىگە ۋە بۇ قاچىلارنىڭ سىرتىغا سىزىلغان بېزەك گۈل نۇسخىلىرىغا ئوخشايدۇ .

6 . قاغىچاق قەدىمىي قەبرىستانلىقى

قاغىچاق قەدىمىي قەبرىستانلىقى توخسۇن ناھىيىسى توتەي يېزىسى قاغىچاق مەھەللىسى تەۋەسىدە ، يەنى ناھىيە بازىرىنىڭ شەرقىي جەنۇبىدا ، بازار بىلەن ئارىلىقى تەخمىنەن 16 كىلومېتىر كېلىدىغان يەردە . بۇ يەر

شەرقىي مېرىدىئان 49° 88 ، شىمالىي پاراللېل 42° 42 تا بولۇپ ، دېڭىز يۈزىدىن 50 مېتىر تۆۋەن .

قاغىچاق قەدىمىي قەبرىستانلىقى ناھىيە بازىرىدىن يېڭى يايلاق مەھەللىسىگە بارىدىغان يولنىڭ جەنۇبىي قىرغىقىغا ، تەخمىنەن 50 مېتىر كېلىدىغان بۇ قەبرىلەر يېڭى يايلاق مۇسۇلمانلار قەبرىگاھلىقى بىلەن بىر ئورۇندا . چۆلتاغنىڭ 1 - پەلەمپىيىگە قويۇلغان . قەبرىستانلىقنىڭ شىمالىي ، شەرقىي ، غەربىي ئۈچ تەرىپى ئاھالىلەر رايونى ۋە جەنۇبىي تەرىپىدە غەربىي شىمال يۆنىلىشتىن شەرقىي جەنۇبىي يۆنىلىش بويىچە ئېلىنغان بىر كارىز بار .

قاغىچاق قەدىمىي قەبرىستانلىقىدىن 17 دانە قەبرە ئوغرىلىقچە قېزىپ كېتىلگەن . بىراق ، قەبرىلەرنىڭ شەكلى يەنىلا ساقلىنىپ قالغان .

1984 - يىل 5 - ئايدا تۇرپان ۋىلايەتلىك مەدەنىيەت يادىكارلىقلىرى ئورنى ئوغرىلانغان 17 دانە قەبرىنى قېزىپ تازىلىغان . 1988 - يىل 3 - ئايدا توخسۇن ناھىيىلىك مەدەنىيەت يادىكارلىقلىرىنى تەكشۈرۈش ئەترىتى تەرىپىدىن قايتا تەكشۈرۈلگەن ، تەكشۈرۈش ۋاقتىدا قەبرىستانلىقنىڭ قەبرە ئەھۋالىنىڭ خەرىتىسىنىمۇ ئىشلىگەن .

قاغىچاق قەدىمىي قەبرىستانلىقىدا ئىپادىلەنگەن ئاساسلىق مەدەنىيەت شەكلى ، بۇ قەبرىلەر ئايدىڭكۆلدىكى قەبرىلەرنىڭ ۋە توخسۇن سۇپىشىدىكى قەبرىلەرنىڭ دەۋرى بىلەن ئوخشاش .

قەبرىلەرنىڭ دەۋرى ئاساسەن مىلادىدىن ئىلگىرىكى III - ئەسىردىن مىلادىدىن ئىلگىرىكى III - ئەسىرگىچە بولغان مەزگىلگە تەۋە دەپ قارالماقتا .

17 دانە قەبرىنى قېزىش - رەتلەش دوكلاتى « ئارخېئولوگىيە » ژۇرنىلىنىڭ 1985 - يىللىق 6 - ساندا ئېلان قىلىنغان .

7 . چەكمەنكارىز قەدىمىي قەبرىستانلىقى

چەكمەنكارىز قەدىمىي قەبرىستانلىقى توخسۇن ناھىيىسى خودۇڭ يېزىسى چەكمەنكارىز تەۋەسىدە بولۇپ ، ئۈرۈمچى - قەشقەر تاشيولىنىڭ

سول تەرىپىگە توغرا كېلىدۇ . ئۇنىڭ شىمالىي تەرىپى توخسۇن - داخې يەن تاشيولغا 1 كىلومېتىر كېلىدۇ . بۇ يەر شەرقىي مېرىدىئان 37° 37' ، شىمالىي پاراللېل " 30 51' 42° تا .

قەدىمىي قەبرىستانلىق قۇم بارخانلىرى ۋە دېھقانچىلىق ئېتىزلىرىنىڭ ئارىلىقلىرىغا تارقىلىپ كەتكەن . يەر يۈزىدىن بىر قاراپلا ھېچقانداق بىر ھادىسىنى بايقىغىلى بولمايدۇ .

قەدىمىي قەبرىستانلىق خارابىلىكىنىڭ ئىگىلىگەن ئومۇمىي يەر كۆلىمى 1000 كۋادرات مېتىر كېلىدۇ . ھازىر يەر يۈزىدە چېچىلىپ تۇرغان ساپال پارچىلىرى ۋە كۆيدۈرۈلگەن نەرسىلەرنى تاۋلىغان ۋاقىتدا قېپقالغان داشقالارنىلا ئۇچراتقىلى بولىدۇ .

چەكمەنكارىز قەدىمىي قەبرىستانلىقى 1988 - يىل 3 - ئايدا توخسۇن ناھىيىلىك مەدەنىيەت يادىكارلىقلىرىنى تەكشۈرۈش ئەترىتى ئاممىنىڭ ئىنكاسىغا ئاساسەن بۇ يەرنى قازغاندا بايقىغان تەكشۈرۈش داۋامىدا خەرىتىسىنى ئىشلىگەن ، خاتىرە قالدۇرغان .

بۇ خارابىلىكتە يەر يۈزىدە ھازىر ھېچقانداق مەدەنىيەت توپا قاتلىمىنى كۆرگىلى بولمايدۇ . يەرلىك ئاھالىلەرنىڭ ئىنكاسىغا قارىغاندا بۇنىڭدىن ئىلگىرى بۇ يەردىن بىر قىسىم ساپال كومزەك ، تۆمۈردىن ئىشلەنگەن خەنجەر قاتارلىق مەدەنىيەت يادىكارلىقلىرى بۇيۇملىرى تېپىلغانلىقى مەلۇم .

يەر يۈزىدە قۇم ئارىلاشتۇرۇلغان كۈل رەڭ ساپاللارنى ۋە مېتال تاۋلاشتىن قېپقالغان داشقالارنى كۆپ ئۇچرىتىش مۇمكىن .

قەدىمىي قەبرىستانلىق خارابىلىكىدە ئىپادىلەنگەن دەۋر ئالاھىدىلىكى ، بۇ خارابىلىكتىن بايقالغان ساپال پارچىسى قاتارلىق مەدەنىيەت يادىكارلىقلىرى بۇيۇملىرىغا ئاساسلانغاندا ، بۇ قەبرىستانلىق مىلادى ۷ ئەسىرگە تەۋە قەدىمىي قەبرىستانلىق خارابىلىكى دەپ قارالماقتا .

8 . ئۈستىغول تاش دۆۋە قەبرىستانلىقى

ئۈستىغول تاش دۆۋە قەبرىستانلىقى توخسۇن ناھىيىسى بوستان

يېزىسىنىڭ غەربىي - جەنۇبىي تەرىپىدە بولۇپ ، يېزىلىق ھۆكۈمەت تۈرۈشلۈك يەر بىلەن ئارىلىقى 38 كىلومېتىر كېلىدۇ . بۇ يەر شەرقىي مېرىدىئان 58° 87' ، شىمالىي پاراللېل 41° 42' تا بولۇپ ، دېڭىز يۈزىدىن 810 مېتىر ئېگىز .

ئۈستىغول تاش دۆۋە قەبرىستانلىقىنىڭ ئورنى بۇ يەردىكى يەنە بىر مەدەنىيەت يادىكارلىقلىرى بولغان . قەدىمكى سانسىرت يېزىقىدا خەت چېكىلگەن خاتىرە تاشنىڭ 500 مېتىر شىمالىي تەرىپىگە توغرا كېلىدۇ . قەبرىلەر غولنىڭ ئىچىدىكى غەربىي تۆپىلىك ئۈستىگە جايلاشقان . بۇ قەبرىلەرنىڭ يەر يۈزى بىلەن بولغان ئېگىزلىك پەرقى 8 مېتىردىن 10 مېتىرغىچە كېلىدۇ . ھەر بەش قەبرىە بىر گۇرۇپپا قىلىپ قويۇلغان . بۇ يەردە جەمئىي ئۈچ گۇرۇپپا قەبرىە بولۇپ ، جەمئىي 15 دانە قەبرىە بار . بۇ قەبرىلەرنىڭ پەقەتلا يەر يۈزىگە دۆۋىلەنگەن تاشلاردىن باشقا ھېچقانداق بەلگىسى يوق . چاسا شەكىللىك قىلىپ تىزىلغان تاش چەمبەرلا قەبرىلەرنى ئوراپ تۇرىدۇ . بۇ خىلدىكى قەبرىلەر غولنىڭ ئېغىزىدىكى غەربىي جەنۇبىي تۆپىلىك ئۈستىدىمۇ سېزىلدى .

ئۈستىغول تاش دۆۋە قەبرىستانلىقىنىڭ كۆپ قىسمى بۇزۇپ تاشلانغان . ئاز ساندىكى قەبرىلەر خېلى ياخشى ساقلىنىپ قالغان . بۇ يەردىكى تاش چەمبەرلەرنىڭ ئۇزۇنلۇقى 7 مېتىر ، كەڭلىكى 5 مېتىر كېلىدۇ . سەل كىچىكرەكلىرىنىڭ ئۇزۇنلۇقى 5 مېتىر ، كەڭلىكى 4 مېتىر كېلىدۇ . ئارىلىقى ئۆز ئارا 1.5 مېتىردىن كېلىدۇ .

ئۈستىغول تاش دۆۋە قەبرىستانلىقى 1986 - يىلى تۇرپان ۋىلايەتلىك مەدەنىيەت يادىكارلىقلىرىنى قوغداش ئورنىدىكى كەسپىي تەكشۈرۈش ئەترىتى تەرىپىدىن بىر نۆۋەت تەكشۈرۈلۈپ ، ئارخىپى تۇرغۇزۇلغان .

1988 - يىلى 3 - ئايدا توخسۇن ناھىيىلىك مەدەنىيەت يادىكارلىقلىرىنى تەكشۈرۈش ئەترىتى تەرىپىدىن قايتا تەكشۈرۈلگەن ، شۇنىڭ بىلەن بىر ۋاقىتتا خەرىتىسى ئىشلەنگەن .

ئۈستىغول تاش دۆۋە قەبرىستانلىقىدا ئىپادىلەنگەن دەۋر ئالاھىدىلىكى ، مەدەنىيەت ئالاھىدىلىكى ، مەدەنىيەت يادىكارلىقلىرى ئىز-

لىرىنى تەكشۈرۈش داۋامىدا تەكشۈرۈلگەن ئالغۇي ، ئېۋىرغول قاتارلىق جايلاردىكى قەبرىلەرنىڭ مەدەنىيەت خاراكتېرىگە ئوخشىشىپ كەتكەنلىك تىن ، مىلادىدىن ئىلگىرىكى VII — III ئەسىرلەرگىچە بولغان مەزگىلگە تەۋە دەپ قارالماقتا .

9. ئېۋىرغول تاش چەمبەر قەبرىستانلىقى

ئېۋىرغول تاش چەمبەر قەبرىستانلىقى توخسۇن ناھىيىسى ئىلانلىق يېزىسى تەۋەسىدە بولۇپ ، ئېۋىرغول پويىز ئىستانسىسىنىڭ شىمالىي تەرىپىگە ، تەخمىنەن 11 كىلومېتىر كېلىدىغان ئېۋىرغول غولىنىڭ ئىچىدە ، بۇ يەر شەرقىي مېرىدىئان 48° 87 ، شىمالىي پاراللېل 56° 42 تا بو-لۇپ ، دېڭىز يۈزىدىن 1060 مېتىر ئېگىز .

ئېۋىرغول تاش چەمبەر قەبرىستانلىقى 1 - غول ئىچىدىكى تاشيول بىلەن ئېۋىرغول تاشيولى تۇتىشىدىغان يەردە . قەبرىستانلىق ئىككى تاغ ئالدىدىكى تاغ يوتىلىرىغا تارقالغان . بۇ ئېگىزلىكنىڭ ئۈلى جەنۇبتىن شىمالغا تەخمىنەن 10 نەچچە مېتىر كەڭلىكتە كېلىدۇ . ئېگىزلىكنىڭ ئارت-لىقىنى ئەسىرلەر داۋامىدا يامغۇر سۈيى ئېقىتىپ بىر كىچىك جىلغا ھاسىل قىلىپ ئىككىگە بۆلۈۋەتكەن . يەر يۈزى سايلىق - تاش - شېغىللىق . قەبرىستانلىقنىڭ شەرقىي تەرىپى ئېۋىرغول تاشيولى بىلەن تەخمىنەن 50 مېتىردەك كېلىدۇ . ئالغۇي سۈيىنىڭ قىرغىقى بىلەن تۇتىشىدۇ . جەنۇبىي تەرىپى 1 - غول تاشيولىغا 200 مېتىردەك كېلىدۇ .

ئېۋىرغول تاش چەمبەر قەبرىستانلىقنىڭ ئىگىلىگەن ئومۇمىي يەر كۆلىمى 200 كۋادرات مېتىر ئەتراپىدا كېلىدۇ .

بۇ قەبرىستانلىقتا ئەمەلىي تەكشۈرۈش ئارقىلىق جەمئىي 13 دانە قەبرىنىڭ بارلىقى سېزىلدى . ساقلىنىش ئەھۋالى ياخشى ، قەبرىلەر شەرقىتىن غەربكە يۈزلەنگەن ھالەتتە تىزىپ قويۇلغان . ئارىلىقى 7 مېتىر كېلىدۇ . يەز يۈزىدە ئەسلىدىكى تاش چەمبەرلەر بار . ئارىسىدا ناھايىتى ئاز ساندا چىرىنىدى تاشلارنىڭ بارلىقى بايقالدى . يەر يۈزىدىن ئېگىزلىكى تەخمىنەن 0.30 مېتىر كېلىدۇ . ئەڭ چوڭ قەبرىلەرنىڭ ھەممى تەخمىنەن 4

مېتىر . كىچىكرەكلىرى 1 مېتىر كېلىدۇ . بەزىبىر قەبرىلەرنىڭ ئەتراپىدا قوشۇمچە قېزىپ قويۇلغان لەھەتلەر بار . كۆپ ساندىكى قەبرىلەرنىڭ ئوتتۇرىسى ئويما ھالەتتە .

1988 - يىلى 3 - ئايدا توخسۇن ناھىيىلىك مەدەنىيەت يادىكارلىقلىرىنى تەكشۈرۈش ئەترىتى ئېۋىرغول تاش چەمبەر قەبرىستانلىقىغا بېرىپ ، نەق مەيداندا ئەمەلىي تەكشۈرگەن ھەم خەرىتىسىنى ئىشلىگەن ، خاتىرىسىنى يازغان .

ئېۋىرغول تاش چەمبەرلىك قەبرىستانلىقىدا ئىپادىلەنگەن مەدەنىيەت ئالاھىدىلىكى ۋە دەۋرى 1978 - يىلى ئالغۇي ئېغىزىدىن قېزىلغان قەبرىلەرنىڭ مەدەنىيەت ئالاھىدىلىكى بىلەن ئوخشىشىپ كەتكەنچە ، بۇ قەبرىستانلىق مىلادىدىن ئىلگىرىكى VII — III ئەسىرلەرگىچە بولغان مەزگىلگە تەۋە دەپ قارالماقتا .

10. ئالغۇي تاش دۆۋە قەبرىسى

ئالغۇي تاش دۆۋە قەبرىستانلىقى توخسۇن ناھىيىسى ئىلانلىق يېزىسى تەۋەسىدىكى ئېۋىرغول پويىز ئىستانسىسىنىڭ غەربىي تەرىپىگە تەخمىنەن 9 كىلومېتىر كېلىدىغان ئالغۇي غولى ئىچىدە . بۇ يەر شەرقىي مېرىدىئان 46° 87 ، شىمالىي پاراللېل 52° 42 تا بولۇپ ، دېڭىز يۈزىدىن 945 مېتىر ئېگىز .

ئالغۇي تاش دۆۋە قەبرىستانلىقى ئالغۇي تاشيولىنىڭ جەنۇبىي تەرىپىگە 50 مېتىر كېلىدىغان ئۈچ يوتا ئۈستىدە . بۇ قەبرىستانلىقتا 20 دىن ئارتۇق قەدىمىي قەبرىلەر بار . قەبرىستانلىقنىڭ جەنۇبىي تەرىپىدە شەرققە قاراپ ئاققان ئالغۇي سۈيى بار . شىمالىي تەرىپىدە ئالغۇي تاشيولى بار . يولنىڭ شىمالى قىسقا تۈزلەڭ ساي ، تاغقا تۇتىشىپ كېتىدۇ . بۇ يول تاغ بىلەن قەبرىستانلىقنىڭ چېگرىسىنى ئايرىپ تۇرىدۇ .

قەبرىلەر جەنۇبتىن شىمالغا يۈزلەندۈرۈلۈپ رەتلەنگەن . ئارىلىقى تەخمىنەن 4 مېتىر ئەتراپىدا كېلىدۇ . تاش دۆۋىلەرنىڭ يۈز يۈزىدىن ئېگىزلىكى 0.40 مېتىر كېلىدۇ .

ئالغۇي تاش دۆۋە قەدىمىي قەبرىستانلىقىدىن ئوغرىلانغان بىر قەبرىدىن باشقا، قەبرىلەرنىڭ ھەممىسى ياخشى ساقلانغان .
ئالغۇي تاش دۆۋە قەدىمىي قەبرىستانلىقى 1988 - يىلى 3 - ئايدا توخسۇن ناھىيىلىك مەدەنىيەت يادىكارلىقلىرىنى تەكشۈرۈش ئەترىتى نەق مەيداندا ئەمەلىي تەكشۈرگەن ۋە خاتىرىگە ئالغان .
ئالغۇي تاش دۆۋە قەدىمىي قەبرىستانلىقى 1978 - يىلى قېزىلغان ئالغۇي ئېغىزىدىكى قەبرىلەرگە ئوخشىشىپ كەتكەنلىكتىن مىلادىدىن ئىلگىرىكى، VII - II ئەسىرگىچە بولغان مەزگىلگە تەۋە دەپ قارالماقتا .

II . يېڭى يايلاق تاش دۆۋە قەبرىستانلىقى

يېڭىيايلاق تاش دۆۋە قەبرىستانلىقى توخسۇن ناھىيىسىنىڭ توتەي يېزىسى قاغىچاق كەنتىنىڭ غەربىي تەرىپىگە 18 كىلومېتىر كېلىدۇ . بۇ يەر شەرقىي مېرىدىئان " 89 57' 88° ، شىمالىي پاراللېل 42° 42' تا بولۇپ ، دېڭىز يۈزىدىن 92 - 97 مېتىر تۆۋەن .
يېڭىيايلاق تاش دۆۋە قەدىمىي قەبرىستانلىقى داۋاملىق شور ئۆرلەپ تۇرىدىغان زەپكەش يەرنىڭ شىمالىي تەرىپىگە تەخمىنەن 100 مېتىر كېلىدىغان يەردە . يېزا تاشيولىنىڭ جەنۇبىغا تەخمىنەن 30 مېتىردىن 50 مېتىرگىچە كېلىدۇ . چۆلتاغنىڭ 1 - پەلەمپەيلىكىدە شىمالىي تەرىپتىكى يېڭىيايلاق ۋە زەپكەش تەخمىنەن 2 كىلومېتىر كېلىدۇ . جەنۇبىي تەرىپىدىكى چۆلتاغقا 20 كىلومېتىر كېلىدۇ . شەرقتىن غەربكە سوزۇلغان 6 كىلومېتىرلىق تۈزلەڭلىكتە ئايرىم - ئايرىم ھالدا ، B1 ، B2 ، B3 دەپ بېكىتىلگەن بەش نۇقتا بار .

يېڭىيايلاق تاش دۆۋە قەبرىستانلىقىدىكى B1 نۇقتىدا 5 دانە تاش دۆۋىلىك قەبرە بار . بۇ 5 دانە قەبرە ئىلگىرى قېزىپ كېتىلگەن . B2 نۇقتىدا 8 دانە قەبرە ئوغرىلىقچە قېزىپ كېتىلگەن بولۇپ ، بۇنىڭ ئىچىدىكى 3 دانە قەبرە بۇزغۇنچىلىققا ئۇچرىمىغان . B2 نۇقتىنىڭ غەربىي تەرىپىدە تەخمىنەن 180 مېتىر كېلىدىغان يەردە 3 دانە قەبرە ئوغرىلانغان . شەرقتىن غەربكە 150 مېتىر كېلىدىغان يەردە يەنە 2 قەبرە ئوغرىلاپ قېزىپ

كېتىلگەن . B2 نۇقتىدىكى 5 دانە قەبرە شىمالدىن جەنۇبقا يۈزلەندۈرۈلۈپ تىزىپ قويۇلغان . ئارىلىقى 6 مېتىر كېلىدۇ . باشقا 3 دانە شىمالدىن جەنۇبقا تىزىلغان قەبرىلەرنىڭ ئارىلىقى 3 مېتىردىن 4 مېتىرگىچە كېلىدۇ . لەھەتلەرنىڭ ھەممىسى تىك قۇدۇق شەكلىدە قېزىلغان . قەبرىلەرنىڭ ئارىلىقىدىكى ئايرىملىرىنىڭ قەبرە يولى بارلىرىمۇ بار . قەبرە ئۆيلىرى ، 2×3 مېتىر ، 2.8×4 مېتىرلىق بولۇپ ئوخشاش ئەمەس . B3 نۇقتا جەمئىي 42 دانە قەبرىدىن تەركىب تاپقان بولۇپ ، قەبرىلەرنىڭ ھەممىسىلا ئىلگىرى ئوغرىلاپ كېتىلگەن . لەھەتلەر شىمالدىن جەنۇبقا يۈزلەندۈرۈلۈپ قېزىلغان . دائىرىسىنىڭ ئۇزۇنلۇقى 60 مېتىر ، كەڭلىكى 40 مېتىر كېلىدۇ . 13 دانە قەبرە خېلى تەرتىپلىك قويۇلغان . يەنە 9 دانە قەبرە بىر گۇرۇپپا قىلىنىپ رەتلەنگىنىمۇ بار .

يېڭىيايلاق تاش دۆۋە قەبرىستانلىقى 1983 - يىلى تۇرپان ۋىلايەتلىك مەدەنىيەت يادىكارلىقلىرىنى قوغداش ئورنى تەرىپىدىن بىر نۆۋەت تەكشۈرۈلگەن . 1988 - يىلى 3 - ئايدىكى توخسۇن ناھىيىلىك مەدەنىيەت يادىكارلىقلىرىنى تەكشۈرۈش ئەترىتى تەرىپىدىن يەنە بىر نۆۋەت قايتا تەكشۈرۈلگەن . تەكشۈرۈش بىلەن بىر ۋاقىتتا ، خەرىتىسى سىزىلغان ، خاتىرە يېزىلغان .

قەدىمىي قەبرىلەر تىك قۇدۇق شەكلىدە ئويۇلغان . قەبرە ئاغزىنى ياپقان بۇيۇملار ئۈستىدىن تاكى تېگىگىچە قۇم ، شېغىل ، كېگىز ، 0.08 - 0.10 مېتىرلىق چەڭزە قاتارلىق بۇيۇملار بار . ئۇنىڭدىن باشقا يەنە ، قۇم ئارىلاشتۇرۇلغان قىزىل ساپال پارچىلىرى قاتارلىقلار بار . تارقالغان ساپاللاردىن قارىغاندا تېگى تۈز ، ئۆرە قورساقلىق قەدەملەر بار . يىرىك قۇم ئارىلاشتۇرۇلغان قىزىل ساپال تەشتەك قاتارلىقلارمۇ بار . سىزىقلىرى رەك . تېگى يۇمىلاق قىزىل ساپال تەشتەك قاتارلىقلارمۇ بار . سىزىقلىرى ۋە نۇسخىسى قايتا پىششىقلاپ ئىشلەنگەن تۈگۈمچەك نەقىش ، بۇرمانەقىش قاتارلىقلار بار . رەڭلىك ساپال ۋە مىتالدىن ئىشلەنگەن بۇيۇملار تېپىلمىدى .

بۇ قەدىمىي قەبرىستانلىق خارابىلىكىدىن ئەسلىگە كەلتۈرۈش

مۇمكىنچىلىكى بولغان ، تېگى تۈز ، تۈز قورساقلىق ساپال جامىدىن 1 دانە ، گۈل نۇسخىلىق ساپال پارچىلىرىدىن ئەۋرىشكە ئۈچۈن 3 دانىسى يىغىۋېلىندى .

تاش دۆۋە قەبرىستانلىقنىڭ دەۋر ئالاھىدىلىكى ، قەبرىستانلىقتىكى مەدەنىيەت يادىكارلىقلىرى بۇيۇملىرى تۇرپان ئايدىڭگۈل ۋە پىچان سۇپىسىدىن قېزىۋېلىنغان ساپال قاچىلارنىڭ شەكلىگە ئوخشايدۇ .

III قىيا تاش ئويمىلىرى

1 . ئۈستىغول سانسكرىت يېزىقى ئويمىسى

ئۈستىغول سانسكرىت يېزىقى ئويمىسى توخسۇن ناھىيىسىنىڭ بوستان يېزىسىنىڭ غەربىي جەنۇبىغا تەخمىنەن 38 كىلومېتىر كېلىدۇ . بۇ يەر شەرقىي مېرىدىئان " 89° 12' 49 ، شىمالىي پاراللېل " 31° 50' 42 تا بولۇپ ، دېڭىز يۈزىدىن 810 مېتىر ئېگىز .

ئۈستىغول ئېغىزىدىن غولنى بويلاپ ئىچكىرىلەپ تەخمىنەن 4 كىلومېتىردەك يول ماڭغاندا ئۈستىغول سانسكرىت يېزىقى ئويمىسى بار يەرگە بارغىلى بولىدۇ . بۇ غولنىڭ ئىچىدە كىچىك بىر ئېقىم بار . غولنىڭ ئىچى قورام تاشلار بىلەن تولۇپ كەتكەن . غول ئىچىدە ماشىنا بىلەن مېڭىش مۇمكىن ئەمەس . غولنىڭ شەرقىي ، غەربىي ئىككى تەرىپى قۇبۇرۇق تاقىر تاغ بىلەن توسالغان .

ئۈستىغول سانسكرىت يېزىقى ئويمىسى ھازىرغىچە ناھايىتى ياخشى ساقلانغان . بۇ يەردىن تېپىلغان سانسكرىت يېزىقى ئايرىم - ئايرىم ھالدا ئىككى يەردىكى ناھايىتى چوڭ كەلگەن كېلەڭسىز تەبىئىي قىيا تاش ئۈستىگە ئويۇلغان . خەت ئىزلىرى ئوچۇق ، بىر قاراپلا خەت شەكىللىرىنى ئېنىق پەرق ئەتكىلى بولىدۇ . ھەر بىر تاشقا بىر قۇردىن خەت چېكىلگەن . ئۈستىغول سانسكرىت يېزىقى ئويمىسى 1986 - يىلى تۇرپان ۋىلايەتلىك مەدەنىيەت يادىكارلىقلىرىنى قوغداش ئورنى تەرىپىدىن بىر

نۆۋەت تەكشۈرۈلگەن . شۇ ئاساستا يەنە 1988 - يىلى 3 - ئايدا توخسۇن ناھىيىلىك مەدەنىيەت يادىكارلىقلىرىنى تەكشۈرۈش ئەترىتى تەرىپىدىن يەنە بىر نۆۋەت تەپسىلىي تەكشۈرۈلگەن . تەكشۈرۈش داۋامىدا خاتىرە يېزىلىپ ئاز خېلى تۇرغۇزۇلغان .

2 . كۆجەي قىيا تاش سۈرىتى (A)

كۆجەي قىيا تاش سۈرىتى توخسۇن ناھىيىسى كۆجەي بازىرىنىڭ غەربىي - شىمالىي تەرىپىگە تەخمىنەن 7 كىلومېتىر كېلىدىغان يەردە . كۆجەي قىيا تاش سۈرىتى بار يەرنىڭ جۇغراپىيىلىك يەر شارائىتى شەرقىي ۋە غەربىي ئىككى تەرىپى تاغلىق رايون ، ئوتتۇرىسىدا شىمالدىن جەنۇبقا قاراپ ئېقىپ ئۆتىدىغان دەريا بار ، بۇ دەريا ئادەتتىكى چاغلاردا ئانچە چوڭ ئەمەس . قىيا تاش سۈرىتى بار يەرنىڭ شەرقىي تەرىپىدە ئاھالىلەرنىڭ تۇرالغۇ مەھەللىسى ھەم تېرىلغۇ ئېتىزلىقلىرى بار . غەربىي قىرغىقى تاغقا تۇتىشىپ كەتكەن . تاغ باغرىدا نۇرغۇن كۆمۈر كان قۇدۇقلىرى . يېزا يولى بار . قىيا تاش سۈرىتى بار يەرگە مۇشۇ يېزا بىلەن بارغىلى بولىدۇ . خارابىلىكنىڭ شىمالىي تەرىپىدىن 150 مېتىردەك كېلىدىغان ئارىلىقتا بىر يەردە تۆمۈر - پولات تاۋلاش مەزگىللىرىدىن قالغان تاشلاندىق يەرلىك پېچ بار . بۇ پېچ خىش بىلەن ياسالغان . تۇرخۇننىڭ يېنىدا يەنە شۇ ۋاقىتلاردا ئىشلەنگەن بىر نەچچە ئېغىز ئۆي بار .

قىيا تاش سۈرىتىنىڭ كۆلىمى ھازىرغىچە ساقلىنىپ قالغان ، ھازىر كۆرگىلى بولىدىغان قىسمى تەخمىنەن 25 كۋادرات مېتىر كېلىدۇ . كۆجەي قىيا تاش سۈرىتىنىڭ تەھرىرىغىچە ساقلىنىش ئەھۋالى خېلى ياخشى . قىيا تاش سۈرىتى ئەسلىدە بىر پارچە ئۇزۇنلۇقى 25 - 30 مېتىر ، ئېگىزلىكى تەخمىنەن 9 مېتىر كېلىدىغان ، بىرىكمىسى ناھايىتى بوش بولغان قىيا تاشقا سىزىلغان . قىيا تاش سېرىق قوڭۇر رەڭدە بولۇپ ، بىر قىسىم قىيا تاش سۈرەتلىرى بىر مۇنچە ئۇۋاق تاش ۋە ئۇۋاق كۆمۈرلەرنىڭ ئاستىدا كۆمۈلۈپ قالغان . قىيا تاش سۈرىتىنىڭ ئۈستىدىكى

يېقىنلا يەردە توخسۇن ناھىيىلىك 2 - كۆمۈر كانىنىڭ قۇدۇقى بار . بۇ قىيا تاشنىڭ بىرىكىمىسى بوش بولغاچقا ، يەنە بىر تەرەپتىن بۇ يەردە بوران كۆپ چىققاچقا ، بىر قىسىم قىيا تاش سۈرەتلىرىنى قۇم يالاپ بوران ئۇ-چۇرتۇپ كەتكەن .

كۆجەي قىيا تاش سۈرىتى 1988 - يىلى 3 - ئايدا توخسۇن ناھىيىلىك مەدەنىيەت يادىكارلىقلىرىنى ئومۇميۈزلۈك تەكشۈرۈش ئەترىتى تەرىپىدىن تەپسىلىي تەكشۈرۈلگەن . خاتىرىسى يېزىلغان ، شۇ ئاساستا ئارخىپى ئىشلەنگەن .

كۆجەي قىيا تاش سۈرىتىدە ئىپادىلەنگەن مەدەنىيەت ئالاھىدى-لىكى ، سۈرەت چېكىلگەن بۇ قىيا تاش ، سۈرەت سىزىلغان دائىرىسى قوشۇلۇپ ، 25 كۋادرات مېتر كېلىدۇ . قىيا تاش سۈرەتلىرى خېلى چوڭ-قۇر جىجىپ سىزىلغان . قىيا تاش سۈرىتىدە ئىپادىلەنگەن شەكىللەردىن تاغ تېكىسى ، جەرەن ، ئارقار ، قۇش ، دەل - دەرمەخ ھەمدە بىر قىسىم بۇلاق كۆزىگە ئوخشايدىغان شەكىللەر ، يەنە بەزىبىر ئېنىق بولمىغان شەكىللەر بار .

قىيا تاش سۈرەتلىرىنىڭ خاراكتېرى ، قىيا تاش سۈرەتلىرىدە تەسۋىرلەنگىنى ئاساسەن كۆپ ھاللاردا ياۋايى ھايۋاناتلارنىڭ سۈرەتلىرى بولۇپ ، سۈرەت سىزىقلىرى ناھايىتى ئوچۇق ، ناھايىتى جانلىق ، يارقىن ، ئوبرازلىق يارىتىلغان .

3 . كۆجەي قىيا تاش سۈرىتى (B)

كۆجەي قىيا تاش سۈرىتى (B) توخسۇن ناھىيىسىنىڭ كۆجەي بازارلىق ھۆكۈمەت تۇرۇشلۇق ئورۇنىنىڭ غەربىي شىمالغا تەخمىنەن 7 - 8 كىلومېتر كېلىدىغان غول ئىچى ۋە غول ئېغىزىغا تارقالغان .

قىيا تاش سۈرىتى بار يەرنىڭ غەربىي - شەرقىي ئىككى تەرىپى تاغلىق . تاغ جىلغىسى ئىچىدە شىمالدىن جەنۇبقا يۈزلىنىپ ئاققان بىر دەريا بار . غول ئېغىزى بىلەن شەرقىي تەرەپ تەكشىلىكتە ناھىيىلىك 2 - كۆمۈر كانىنىڭ تۇرالغۇ رايونى بار ، غەربىي تەرەپ باغرى پەلەمپەي

ئۈستىدە ، پولات - تۆمۈر تاۋلاش مەزگىللىرىدىكى مەدەن ئېرىتكەندە قېپ قالغان مەدەن قالدۇقى دۆۋىلىرى بار . ئۇنىڭدىن باشقا يەنە ئۆي ۋە پېچلار بار . غول ئىچىدە بىر يېزا يولى بار . يەرلىك ئاھالىلارنىڭ ئىنكاس قىلد شىچە بۇ يول بىلەن ئۈرۈمچىگە بارغىلى بولىدىكەن .

كۆجەي قىيا تاش سۈرەتلىرىنىڭ تارقالغان دائىرىسى (B) تەكشۈرگەن ئەھۋاللارغا ئاساسلانغاندا تەخمىنەن 40 - 50 كۋادرات مېتر كېلىدۇ .

كۆجەي قىيا تاش سۈرەتلىرىنىڭ تاھازىرىغىچە ساقلىنىش ئەھۋالى خېلى ياخشى . (B) نۇقتىدىكى قىيا تاش سۈرەتلىرى غول ئېغىزىدىن غول ئىچىگىچە 2 كىلومېتردەك يەرگە تارقاق ھالەتتە سوزۇلغان . شەرقىي ۋە غەربىي ئىككى تەرەپ قىرغاقلىرىدىمۇ ئۇچراتقىلى بولىدۇ . قىيا تاش سۈرەتلىرىنى بىرىكىمىسى تازا ياخشى بولمىغان ، قۇم كۆپ ئارىلاشقان قىيا تاشلارنىڭ ئۈستىگە سىزىغان . قىيا تاشلار سېرىق قوڭۇر رەڭدە . بۇ قىيا تاشلارغا سىزىلغان بەزىبىر قىيا تاش سۈرەتلىرى بوران ۋە يامغۇرنىڭ تەسىرى بىلەن ئۆچۈپ كەتكەن . بەزىلىرى تاغ ئۈستىدە كۈن نۇرىنىڭ كۆيدۈرۈشى ، يامغۇرنىڭ ئېقىتىشى ، بوراننىڭ ئۇچۇر تۇشى بىلەن تىت-لىپ تۈگەپ كەتكەن . بەزىلىرى تاش ئېلىش ۋاقتىدا پارتلاتقۇچ دورىنىڭ تەسىرى بىلەن يۇمىلاپ چۈشۈپ كۆمۈلۈپ قالغان . بەزى تاشلار قاتلىنىپ قالغان .

كۆجەي قىيا تاش سۈرەتلىرى 1980 - يىلىدىكى تۇرپان ۋىلايەتلىك مەدەنىيەت يادىكارلىقلىرىنى تەكشۈرۈش ئەترىتى تەرىپىدىن بىر نۆۋەت تەكشۈرۈلگەن ، يەنە شۇ ئاساستا 1988 - يىلى 3 - ئايدا توخسۇن ناھىيىلىك مەدەنىيەت يادىكارلىقلىرىنى تەكشۈرۈش ئەترىتى تەرىپىدىن قايتا تەكشۈ-رۈلگەن خاتىرىسى يېزىلغان .

كۆجەي قىيا تاش (B) سۈرىتى نۇقتىسىدا ئىپادىلەنگەن مەدەنىيەت ئالاھىدىلىكى ، بۇ يەردىكى قىيا تاش سۈرەتلىرى مەدەنىيەت يادىكارلىقلىرىنى تەكشۈرۈش ئەترىتى تەرىپىدىن تەكشۈرۈپ ئېنىقلانغانلىرى ، ئومۇمىي كۆلىمى 40 - 50 كۋادرات مېتر ئەتراپىدا كېلىدۇ . جىجالغان

سۈرەت سىزىقلىرى بەزىلىرى چوڭقۇر ، بەزىلىرى تېپىز ، سۈرەتلەر ئىچىدە تاغ تېكىسى ، ئارقار ، جەرەن ، بۆرە ، ئىت ، بۇغا ، ئات ، تۆگە ، ئادەم ۋە يەنە ئوۋچىلىق سۈرەتلىرى بار . ئۇنىڭدىن باشقا يەنە بەزى شەكىللەرنى چۈشەنگىلى بولىدى .

IV ئوت تۈرى خارابىلىرى

1. ساي ئوت تۈرى

ساي ئوت تۈرى توخسۇن ناھىيىسى خۇدۇڭ يېزىسى سايكارىز مەھەللىسىدە ، بۇ يەر شەرقىي مېرىدىئان " 30° 33' 88" ، شىمالىي پارالېل 50° 42' تا بولۇپ ، دېڭىز يۈزىدىن 140 مېتىر ئېگىز . ئوت تۈرى ناھىيە بازىرىنىڭ غەربىي - شىمالىي تەرىپىگە تەخمىنەن 10 كىلومېتىردەك كېلىدۇ . ئەتراپى يەر شەكلىنىڭ ئۆزگىرىشى سەل چوڭ . ئوت تۈرىمۇ شامال ئېغىزىغا جايلاشقانلىقتىن شامالنىڭ تەسىرىگە خېلى ئۇچرىغان . ئەتراپ يەر يۈزى شەكلى تىخ شەكلىدىكى ئېدىرلىق ھالەتنى شەكىللەندۈرگەن ، ئۇنىڭدىن باشقا ئەتراپتا ، شىمالدىن جەنۇبقا يۈزلەندۈرۈلگەن كارىزلار سىستېمىسى بار . يەر يۈزىدە شامال يالاپ ، قۇملار ئۇچۇرۇپ كەتكەن ئىزلار بار . ئېدىرلىقنىڭ توپىسى قاتتىق ، سېغىز توپىلىق ، ئوت تۈرىنىڭ جەنۇبىي تەرىپى سايكارىز مەھەللىسى بىلەن تۇتىشىدۇ . غەربىي تەرىپى ئويمانكارىز بىلەن تۇتىشىدۇ .

سايكارىز ئوت تۈرىنىڭ ئىگىلىگەن ئومۇمىي يەر كۆلىمى تەخمىنەن 700 كۋادرات مېتىر كېلىدۇ .

سايكارىز ئوت تۈرىنىڭ ساقلىنىش ئەھۋالى تازا ياخشى ئەمەس ، ئوت تۈرى بوران ئېغىزىغا قۇرۇلغان بولغاچقا ، ئوت تۈرىنىڭ يۈزىدىكى بىر قەۋەت سۇۋاق سويۇلۇپ كەتكەن . جەنۇبىي تېمى ئۆرۈلۈپ كەتكۈدەك ھالەتكە كېلىپ قالغان . شەرقىي تەرەپ تېغىنىڭ ساقلىنىشىمۇ

ياخشى ئەمەس . غەربىي تەرەپتىكى تېمىنىڭ ئەھۋالى خېلى ياخشى ، سوقما قىلىپ ياسالغان . بەزى جايلىرىدا دەسلەپكى سوقما تام ئىزلىرى بار . ئايرىم جايلىرىنى كېسەك بىلەن رېمونت قىلىپ قويغان . سوقما تامنىڭ سوقما قاتلىمىنىڭ قېلىنلىقى 0.8 - 0.10 مېتىر كېلىدۇ . ئىشلىتىلگەن كېسەكلەر چېقىلىپ كەتكەچكە ئۆلچەش مۇمكىن بولمىغان . كەڭلىكى 0.20 مېتىر ، قېلىنلىقى 0.12 مېتىر كېلىدۇ . ئوت تۈرى خارابىلىكى جەنۇبتىن شىمالغا 30 مېتىر ، شەرقتىن - غەربكە 23 مېتىر كېلىدۇ . ھازىر ساقلىنىپ قالغان پارچە - پۇرات تېمىنىڭ ئېگىزلىكى 5 مېتىر كېلىدۇ .

1988 - يىلى 3 - ئايدا توخسۇن ناھىيىلىك مەدەنىيەت يادىكارلىقلىرىنى تەكشۈرۈش ئەترىتى بۇ خارابىلىككە كېلىپ تەكشۈرگەن . سايكارىز ئوت تۈرى كىچىك بىر ئېدىرلىق سۇپا ئۈستىگە قۇرۇلغان ، سوقما قىلىپ ياسالغان . ھازىرقى ھالىتىدىن قارىغاندا ئىككى نۆۋەتتىن ئارتۇق رېمونت قىلىنغانلىقى مەلۇم . دەسلەپكى سوقما توپىسى ناھايىتى پاكىز ، كېيىنكى سوقما تاملىرىنىڭ سوقما قاتلاملىرىدا لايدا ياكى سالغان كۈل رەڭ ساپال پارچىلىرىنىڭ بارلىقى بايقالدى . كۈل رەڭ توپا ياكى كۆيدۈرۈلگەن قىزىل توپىلار بار . ئايرىم يەرلىرىنى كېسەك بىلەن رېمونت قىلغان . خارابە ئەتراپىدا پارچە - پۇرات ئادەم ئۈستىخانىلىرى بار . قۇم ئارىلاشتۇرۇلغان قىزىل ، كۈل رەڭ ساپال پارچىلىرىمۇ بار . بۇلاردىن باشقا چاقچۇق پارچىلىرى ، مايلىق قوڭۇر ساپال پارچىلىرى بۇ خارابىلىك تىن ئۇچرىمىغان . بۇلارغا ئاساسەن بۇ ئوت تۈرى خارابىلىكىنىڭ دەۋرىنى سەل ئىلگىرىرەك دەپ قاراش ئەقىلگە مۇۋاپىقتەك تۇرىدۇ .

بۇ ئوت تۈرى خارابىلىكىدىن قۇم ئارىلاشتۇرۇلغان قىزىل ساپال ، قۇم ئارىلاشتۇرۇلغان كۈل رەڭ ساپال ، تۇرمۇشتا ئىشلەتكەن قاچا پۇچۇقى قاتارلىق ئەۋرىشكىلەر يېغىۋېلىنغان .

سايكارىز ئوت تۈرى ، بۇ خارابىلىك ئەتراپىدىن تېپىلغان ساپال پۇچۇقى ۋە ئۇلاردىكى ئالاھىدىلىكلەرگە ئاساسەن مىلادى ۷ ئەسىردە ياسالغان دەپ بېكىتىلدى .

2. ئالغۇي ئوت تۇرى

ئالغۇي ئوت تۇرى توخسۇن ناھىيىسى ئىلانلىق يېزىسى تەۋەسىدىكى ئېۋىرغول پويىز ئىستانسىسىنىڭ جەنۇبىي تەرىپىگە تەخمىنەن 500 مېتر كېلىدۇ. بۇ يەر شەرقىي مېرىدىئان 52° 87'، شىمالىي پاراللېل 51° 42' تا بولۇپ، دېڭىز يۈزىدىن 772 مېتر ئېگىز.

ئالغۇي ئوت تۇرىنىڭ شىمالىي تەرىپى ئېۋىرغول پويىز ئىستانسىسى؛ جەنۇبىي تەرىپى چوڭقۇرلۇقى 16 مېتر كېلىدىغان يارداڭلىق. تۆۋەنكى تەرىپىدە قۇرۇق ئېقىن بار. شەرقىي تەرىپى ئاھالىلەر رايونى بىلەن تۇتىشىدۇ.

ئالغۇي ئوت تۇرىنىڭ ئومۇمىي كۆلىمى جەنۇبتىن شىمالغا 31.3 — 954.65 كۋادرات مېتر كېلىدۇ. شەرقتىن غەربكە 30.5 كۋادرات مېتر كېلىدۇ.

ئالغۇي ئوت تۇرىنىڭ ھازىرغىچە ساقلىنىش ئەھۋالى يامان ئەمەس. ئوت تۇرىنى كېسەك - تاشلارنى ئارىلاشتۇرۇپ قۇرغان قورغان شەكىللىك قۇرۇلۇش. تۇر خېلى ھەيۋەتلىك ياسالغان. قورغان كىچىك ئۆيلەر ۋە ئەسكىرىي گازارمىدىن تەركىب تاپقان. ئوت تۇرى قورغاننىڭ غەربىي بۇرجىكىدە. قورغان ئىچىدىكى ئەڭ ئېگىز قۇرۇلۇش تۇر بولۇپ، رېمونت قىلىنىپ ئەسلىگە كەلتۈرۈلگەندىن كېيىنكى ئېگىزلىكى 10 مېتر كېلىدۇ. قورغاننىڭ شىمالىي قىسمىدا ئېگىز - پەس ئىككى سۇپا بار. ئېگىز رەك سۇپا ئوت تۇرىنىڭ شىمالىدا بولۇپ، ئوت تۇرى بىلەن تۇتىشىپ تۇرىدۇ. جەنۇبىي تەرىپىدە سۇپىغا چىقىدىغان تاش پەلەمپەي بار. پەس رەك سۇپا جەنۇبىي تەرەپتە، جەنۇبىي تەرىپىدە تاش پەلەمپەي بار. بۇ پەلەمپەي بىلەن سۇپىغا چىققىلى بولىدۇ. ئەسكىرىي گازارما جەمئىي ئىككى ئورۇندا بولۇپ، بىرى، شەرقىي تەرەپتىكى تام بۇرجىكىدە. ئىشكى غەربىي جەنۇبقا قارىتىلغان. ھازىر ئۆيلەرنىڭ ئۇلى قىسمىلا قېپى قالغان. يەنە بىرى، ئېگىز سۇپىنىڭ شەرقىي شىمالىدا، ئىشكى شەرقىي شىمالغا قارىتىلغان. ھازىر ئىككى ئېگىز ئۆينىڭ پارچە - پۇرات تاملىرىلا

بار. تامنىڭ ئۈستىگە چىققىلى بولىدۇ.

1988 - يىلى 3 - ئايدا توخسۇن ناھىيىلىك مەدەنىيەت يادىكارلىقلىرىنى تەكشۈرۈش ئەترىتى بۇ يەرنى تەكشۈرگەن. ئالغۇي ئوت تۇرىنىڭ دەۋرى ۷ ئەسىرگە تەۋە دەپ بېكىتىلدى. ①

3. پاقىلىق ئوت تۇرى

پاقىلىق ئوت تۇرى توخسۇن ناھىيىسى شا يېزىسىنىڭ غەربىي - جەنۇبىي تەرىپىگە تەخمىنەن 45 كىلومېتر كېلىدۇ. جۇغراپىيىلىك ئورنى شەرقىي مېرىدىئان 38° 88'، شىمالىي پاراللېل 44° 42' تا بولۇپ، دېڭىز يۈزىدىن 31 مېتر ئېگىز.

پاقىلىق ئوت تۇرىنىڭ تۆت ئەتراپىنى قۇم بېسىپ كەتكەن. يانتاق قاتارلىق ئوت - چۆپلەر تۇرىنى قاپلاپ كەتكەن.

پاقىلىق ئوت تۇرىنىڭ ئىگىلىگەن ئومۇمىي يەر كۆلىمى 173 كۋادرات مېتر كېلىدۇ.

پاقىلىق ئوت تۇرىنىڭ تاھازىرغىچە ساقلىنىش ئەھۋالى تازا ياخشى ئەمەس. تۇر كېسەك بىلەن ياسالغان. پارچە ئېگىزلىكى 4 مېتر كېلىدۇ. جەنۇبتىن شىمالغا 14.7 مېتر، شەرقتىن - غەربكە 11.8 مېتر كېلىدۇ. ئومۇمەن ئۇزۇنچاق چاسا شەكىلدە ياسالغان.

پاقىلىق ئوت تۇرى 1988 - يىلى 3 - ئايدا توخسۇن ناھىيىلىك مەدەنىيەت يادىكارلىقلىرىنى تەكشۈرۈش ئەترىتى تەرىپىدىن تەكشۈرۈلگەن، تەكشۈرۈش خاتىرىسى يېزىلغان.

پاقىلىق ئوت تۇرى خارابىلىكىدىن قۇم ئارىلاشتۇرۇلغان كۈل رەڭ ساپال پارچىسى ۋە قىزىل ساپال پارچىسى قاتارلىق بۇيۇملار تېپىلدى. بۇ

① : ئالغۇي ئوت تۇرىنىڭ دەۋرى 1988 - يىلى 3 - ئايدىكى تەكشۈرۈپ بېكىتىشتىن ئىلگىرى « خەن سۇلالىسى دەۋرىدىكى تۇر » دەپ بېكىتىلگەن. ئۈستىگە ئاسقان قوغداش تاختىسىغىمۇ: « خەن سۇلالىسى دەۋرىدە ياسالغان تاشتۇر، ئاپتونوم رايون دەرىجىلىك قوغداش ئورنى » دەپ يېزىلغان.

ئوت تۇرى ۷ ئەسىرگە مەنسۇپ مەدەنىيەت يادىكارلىقلىرى خارابىلىكى دەپ بېكىتىلدى .

4. چىغىۋۇلاق ئوت تۇرى

چىغىۋۇلاق (چۆلۈك) ئوت تۇرى توخسۇن ناھىيىسىنىڭ توتەي يېزىسىنىڭ شەرقىي - جەنۇبىي تەرىپىگە تەخمىنەن 3 كىلومېتىر كېلىدۇ . جۇغراپىيىلىك ئورنى شەرقىي مېرىدىئان 44° 88 ، شىمالىي پاراللېل 47° 42 تا بولۇپ ، دېڭىز يۈزىدىن 38 مېتىر تۆۋەن .

چىغىۋۇلاق ئوت تۇرىنىڭ تۆت ئەتراپى دېھقانچىلىق ئېتىزلىرى بىلەن قورشالغان . شىمالىي تەرىپىدە يىراق ئۆستەڭ دەيدىغان بىر ئۆستەڭ بار .

چىغىۋۇلاق ئوت تۇرىنىڭ ئىگىلىگەن ئومۇمىي يەر كۆلىمى 76.5 كۋادرات مېتىر كېلىدۇ .

چىغىۋۇلاق ئوت تۇرىنىڭ تا ھازىرغىچە ساقلىنىش ئەھۋالى ياخشى ئەمەس . ئوت تۇرى يەرلىك ئاھالىلەرنىڭ ئوغۇت ئېلىش ، ئوغۇت توپلاش مەزگىللىرىدە توشۇپ كېتىلگەن . ھازىرقى پارچە ئېگىزلىكى 1.3 مېتىر ، جەنۇبتىن شىمالغا 9 مېتىر ، شەرقتىن غەربكە 85 مېتىر كېلىدۇ . ھازىرغىچە ساقلىنىپ كېلىۋاتقان ئىزغا قارىغاندا پۈتۈنلەي كېسەك بىلەن ياسالغان . ئوت تۇرىنىڭ شەكىللىنىشى ئاساسەن چاندا شەكىلدە .

چىغىۋۇلاق ئوت تۇرى 1980 - يىلى تۇرپان ۋىلايەتلىك مەدەنىيەت يادىكارلىقلىرىنى ئومۇميۈزلۈك تەكشۈرۈش ۋاقتىدا بىر نۆۋەت تەكشۈرۈلگەن ۋە ئارخىپى ئىشلەنگەن ، يەنە شۇ ئاساستا 1988 - يىلى 3 - ئايدا توخسۇن ناھىيىلىك مەدەنىيەت يادىكارلىقلىرىنى ئومۇميۈزلۈك تەكشۈرۈش ئەترىتى تەرىپىدىن يەنە بىر نۆۋەت تەكشۈرۈلگەن ۋە خاتىرىسى يېزىلغان .

چىغىۋۇلاق ئوت تۇرىدا ئىپادىلەنگەن مەدەنىيەت ئالاھىدىلىكى ۷ ئەسىرگە مەنسۇپ ، شۇڭا بۇ تۇرنىڭ دەۋرى ۷ ئەسىرگە تەۋە ئوت تۇرى دەپ بېكىتىلدى .

5. دادۇڭ ئوت تۇرى

دادۇڭ ئوت تۇرى توخسۇن ناھىيىسىنىڭ خودۇڭ يېزىسى تەۋەسىدە بولۇپ ، ناھىيە بازىرىنىڭ شەرقىي - شىمالىي تەرىپىگە تەخمىنەن 30 كىلومېتىر كېلىدۇ . تۇرنىڭ جۇغراپىيىلىك ئورنى شەرقىي مېرىدىئان 55° 88 ، شىمالىي پاراللېل 52° 42 قا توغرا كېلىدۇ . دېڭىز يۈزىدىن 65 مېتىر تۆۋەن .

دادۇڭ ئوت تۇرىنىڭ تۆت ئەتراپى سەل تۈز كەتكەن سايلىق ، ئۇ يەر - بۇ يەردە چۆل ئۆسۈملۈكلىرى ئۆسكەن . تۇرنىڭ شەرقىي تەرىپىدىن 36 مېتىر كېلىدىغان ئارىلىقتا تۇرپان - توخسۇن يېڭى تاشيولى بار . شىمالىي تەرىپىدە ئوت تۇرى تەرەپكە قاراپ ئاققان بىر قۇدۇق ئېقىن بار .

دادۇڭ ئوت تۇرىنىڭ ئىگىلىگەن ئومۇمىي يەر كۆلىمى 122.5 كۋادرات مېتىر كېلىدۇ .

دادۇڭ ئوت تۇرىنىڭ ساقلىنىش ئەھۋالى بىر قەدەر ياخشى . ئوت تۇرىنىڭ جەنۇبىي تەرىپى تېڭى قىسمى سوقما قىلىپ ياسالغان . كېسەكلىرى 0.12 - 0.50 مېتىر كېلىدۇ . سوقما قاتلىمىنىڭ قېلىنلىقى 0.10 - 0.20 مېتىر كېلىدۇ . ھازىرقى ساقلىنىپ قالغان پارچە ئېگىزلىكى 5 مېتىر كېلىدۇ . ئوت تۇرى تۈز كەتكەن كەڭ سايلىقتا قەد كۆتۈرۈپ ، ھەيۋەت بىلەن كىشىلەرنىڭ كۆزىگە ئېنىق تاشلىنىپ تۇرىدۇ . خېلى يىراق ئارىلىقتىنمۇ ئوچۇق كۆرۈنۈپ تۇرىدۇ . تۇرنىڭ شەكلى 4 چاسا قىلىپ ياسالغان .

دادۇڭ ئوت تۇرى 1980 - ، 1986 - يىللىرى تۇرپان ۋىلايەتلىك مەدەنىيەت يادىكارلىقلىرىنى قوغداش ئورنى تەرىپىدىن ئىككى نۆۋەت تەكشۈرۈلۈپ ئارخىپى ئىشلەنگەن . 1988 - يىلى 3 - ئايدا توخسۇن ناھىيەلىك مەدەنىيەت يادىكارلىقلىرىنى تەكشۈرۈش ئەترىتى تەرىپىدىن يەنە بىر نۆۋەت تەكشۈرۈلۈپ ، خاتىرىسى يېزىلىپ ئارخىپى ئىشلەنگەن . دادۇڭ ئوت تۇرىدا ئىپادىلەنگەن مەدەنىيەت ئالاھىدىلىكى ، دادۇڭ

ئوت تۇرىدىن تېپىلغان مەدەنىيەت يادىكارلىقلىرى ئىچىدە يىرىك ياسالغان قۇم ئارىلاشتۇرۇلغان كۈل رەڭ ، قىزىل ساپال پارچىلىرى بار .
دادۇڭ ئوت تۇرىدىن تاش قورال ، ساپال پارچىسى قاتارلىق بىر قىسىم مەدەنىيەت يادىكارلىقلىرى ئەۋرىشىكىلىرى يىغىۋېلىنغان .
دادۇڭ ئوت تۇرىنىڭ دەۋرى مەدەنىيەت يادىكارلىقلىرىنىڭ ئەۋرىشىكىلىرىگە ئاساسلانغاندا ، ۷ ئەسىرگە تەۋە دەپ بېكىتىلدى .

6 . كۆك ئوت تۇرى

كۆك ئوت تۇرى توخسۇن ناھىيىسىنىڭ توتەي يېزىسى سايۇلاق مەھەللىسى يېڭىيايلاقنىڭ غەربىي تەرىپىگە تەخمىنەن 3 كىلومېتر كېلىدۇ . بۇ يەر شەرقىي مېرىدىئان ، 88° 55 ، شىمالىي پاراللېل ، 43° 42 تا بولۇپ ، دېڭىز يۈزىدىن 87 مېتر تۆۋەن .

كۆك ئوت تۇرى شور ئېقىنىنىڭ جەنۇبىي تەرىپىگە تەخمىنەن 100 مېتر كېلىدۇ . تۆت ئەتراپى تۈز كەتكەن شور تاغلىق ۋە زەيلىك يەرلەر . ئۆسۈملۈكلەردىن يۇلغۇن ، قومۇچ قاتارلىق ياۋايى چۆل ئۆسۈملۈكلىرى بار . شەرقىي تەرىپى يېڭىيايلاققا 3 كىلومېتر كېلىدۇ . غەربىي تەرىپى قاغىچاق مەھەللىسىگە 10 كىلومېتر كېلىدۇ .

كۆك ئوت تۇرىنىڭ ئىگىلىگەن ئومۇمىي يەر كۆلىمى 300 كۋادرات مېتر كېلىدۇ .

كۆك ئوت تۇرىنىڭ ھازىرغىچە ساقلىنىش ئەھۋالى يامان ئەمەس . تۇرىنىڭ ئۈستۈنكى قىسمى يېرىلغان ، ئۆرۈلۈپ كېتىش ئېھتىمالى بار . سۇيا ئېگىزلىكى تەخمىنەن 5 مېتر ، شەرقتىن غەربكە ئۇزۇنلۇقى 20 مېتر ، جەنۇبتىن - شىمالغا كەڭلىكى 15 مېتر كېلىدۇ . سۇيا سوقۇپ ياسالغان . سوقما قاتلىمىنىڭ قېلىنلىقى 0.08 - 0.10 مېتر كېلىدۇ . تۇرىنىڭ ئوتتۇرىدە سىمۇ سوقما قىلىپ ياسالغان . سىرتقى قىسمى بىر قات كېسەك قۇرۇلۇشى بىلەن ئورالغان . كېسەكلەر 0.11 × 0.20 × 0.30 مېتر كېلىدۇ . ئوت تۇرى تەكشى يۈزلۈك ، چاسا شەكىلگە كەلتۈرۈپ ياسالغان .

كۆك ئوت تۇرى 1986 - يىلى تۇرپان ۋىلايەتلىك مەدەنىيەت

يادىكارلىقلىرىنى قوغداش ئورنى تەرىپىدىن بىر نۆۋەت تەكشۈرۈلگەن . شۇ ئاساستا 1988 - يىل 3 - ئاينىڭ 24 - كۈنى توخسۇن ناھىيىلىك مەدەنىيەت يادىكارلىقلىرىنى ئومۇميۈزلۈك تەكشۈرۈش داۋامىدا يەنە بىر نۆۋەت تەپسىلىي تەكشۈرۈلگەن ، خاتىرىسى يېزىلغان ، ئارخىپى ئىشلەنگەن .
كۆك ئوت تۇرىدا ئىپادىلەنگەن ئاساسلىق مەدەنىيەت ئالاھىدىلىكى بۇ يەردىن يىرىك ئىشلەنگەن ، قۇم ئارىلاشتۇرۇلغان كۈل رەڭ ساپال پارچىسى ، قىزىل رەڭلىك ساپال پارچىسى ۋە يەنە يېشىل رەڭدىكى ساپال پارچىلىرى تېپىلغان .

كۆك ئوت تۇرىنىڭ ئۆزىدىكى بىر قىسىم ئالاھىدىلىكلەرگە ، تېپىلغان مەدەنىيەت يادىكارلىقلىرىدىكى ئالاھىدىلىكلەرگە ئاساسەن ۷ ئەسىرگە تەۋە دەپ بېكىتىلگەن .

7 . بۇغان ئوت تۇرى

بۇغان ئوت تۇرى توخسۇن ناھىيە بازىرىنىڭ قىياش شەرقىي - شىمالىي تەرىپىگە تەخمىنەن 10 كىلومېتر كېلىدىغان خودۇڭ يېزىسى ئۈي - جانبۇلاق مەھەللىسى تەۋەسىدە . بۇ يەر شەرقىي مېرىدىئان ، 88° 41 ، شىمالىي پاراللېل ، 52° 42 تا بولۇپ ، دېڭىز يۈزىدىن 5 مېتر تۆۋەن .

بۇغان ئوت تۇرى قۇرۇلغان يەرنىڭ تەبىئىي يەر شارائىتى ، تۇر ئويمانئۇلاقنىڭ شەرقىي - شىمالىي تەرىپىدىن تەخمىنەن 500 مېتر كېلىدىغان ئارلىقتا . يەر شەكلى ئويمان - ئالاھىدە چوڭقۇرلۇق شەكىل - لەنگەن . غەربىي - شىمالىي تەرەپتە يەرلىك ئاھالىلەر توخسۇن دەرياسى دەپ ئاتايدىغان قۇرۇق ئېقىن بار . ئوت - چۆپلەر ئۈنۈپ كەتكەن ، ئەتراپى پۈتۈنلەي سايلىق - قاقاسلىق .

بۇغان ئوت تۇرى ئىگىلىگەن ئومۇمىي يەر كۆلىمى 272 كۋادرات مېتر كېلىدۇ .

بۇغان ئوت تۇرى خارابىسىنىڭ ھازىرغا قەدەر ساقلىنىش ئەھۋالى خېلى ياخشى . ئوت تۇرى سوقما تام ۋە كېسەك بىلەن ياسالغان . ساقلىنىشى خېلى ياخشى . جەنۇبتىن شىمالغا 17 مېتر ، شەرقتىن غەربكە 17

ئۈستىگە جايلاشقان . بۇ تۇرنىڭ جۇغراپىيىلىك ئورنى شەرقىي مېرىدىئان 59° 87' ، شىمالىي پاراللېل 42° 42' قا توغرا كېلىدۇ . ئۈستىغول ئوت تۇرى دېڭىز يۈزىدىن 1416 مېتىر ئېگىز .

ئوت تۇرى تاغ ئۈستىدىكى سەل ئېگىز بىر يەرگە قۇرۇلغان . جەنۇبىي تەرىپى تاغقا مىنگىشىپ تۇرىدۇ . شەرقىي تەرىپى تاغ بولۇپ ، تەپتەكشى سوزۇلغان . شىمالىي تەرىپى كەڭ كەتكەن سايلىق . غەربىي تەرىپى ئۈستىغولنىڭ غولغا كىرىش ئېغىزىدىكى مۇھىم ھالقا . غول ئىچىدە كىچىك بىر ئېقىن سۇ بولۇپ ، بىر يىلنىڭ تۆت پەسلىدە توختىماي داۋاملىق ئېقىپ تۇرىدۇ .

ئۈستىغول ئوت تۇرى تازا ياخشى ساقلىنىپ قالمىغان . تۇر ئەسلىدە تاش بىلەن يۇمىلاق شەكىلدە ياسالغان . ھازىرغىچە ساقلىنىپ قالغان پارچە ئېگىزلىكى تەخمىنەن 1.5 مېتىر ، ھەجىمى 3 مېتىر كېلىدۇ .

ئۈستىغول ئوت تۇرى 1986 - يىلى تۇرپان ۋىلايەتلىك مەدەنىيەت يادىكارلىقلىرىنى قوغداش ئورنى تەرىپىدىن بىر نۆۋەت تەكشۈرۈلگەن . شۇ ئاساستا 1988 - يىلى 3 - ئايدا توخسۇن ناھىيىلىك مەدەنىيەت يادىكارلىقلىرىنى قوغداش ئورنى تەرىپىدىن بىر نۆۋەت تەكشۈرۈلگەن .

ئۈستىغول ئوت تۇرى ئالغۇيدىكى تاش تۇرنىلەن بىر ۋاقىتتا قۇرۇلغان بولۇپ ، ۷ ئەسىردە بۇ يەردە ئالاھىدە تەسىس قىلىنغان كىچىك تىپتىكى بىر ھەربىي ئەسلىھە خارابىلىكى بار . بۇ ئەسلىھە بۇ يەرنىڭ ئەينى زاماندىكى قانىناش - ترانسپورت ، ھەربىي ئىشلار ، سودا ئىشلىرى قا تارلىق بىر قىسىم جەمئىيەت ئىشلىرىنى تەتقىق قىلىشتا مەلۇم پايدىلىنىش قىممىتى بار .

9 . ھاسا ئوت تۇرى

ھاسا ئوت تۇرى توخسۇن ناھىيىسى تۆتەي يېزىسى دېھقانچىلىق مەيدانى 3 - ئەترەت مەھەللىسىنىڭ قىياش شەرقىي تەرىپىگە تەخمىنەن 5 كىلومېتىر كېلىدىغان يەردە . جۇغراپىيىلىك ئورنى شەرقىي

مېتىر ، ئېگىزلىكى 7 مېتىر كېلىدۇ . ئۈستى قىسمىنىڭ جەنۇبىي تەرىپىدە كېسەك بىلەن ياسالغان تام بولۇپ ، ئېنىق كۆرگىلى بولىدۇ . بۇغان تۇرنىنىڭ تۆت تەرىپىدە 0.24×0.26 كېلىدىغان چاسا شەكىللىك تۆت شۈكچىلەر بار . ئاستى - ئۈستى تەرەپتە ئىككى رەت قويۇلغان . ئۈستى رەتتە 5 دانە ، ئاستىقى رەتتە 6 دانە بولۇپ ، بىر - بىرى بىلەن ئارىلىقى 1.10 مېتىر كېلىدۇ . ئاستى رەت بىلەن ئۈستى رەتنىڭ ئارىلىقى 1.60 مېتىر كېلىدۇ . تۆشۈكلەر ئوت تۇرنى توغرىسىغا كېسىپ ئۆتكەن . ئىككى تەرىپى ئوخشاش . ئوت تۇرى چاسا شەكلىدە قۇرۇلغان . كىچىك چاسا شەكىللىك تۆشۈكچىلەرنىڭ ئىشلىتىلىش ئورنىنى بىر نېمە دېمەك تەس . بۇنىڭدىن كېيىنكى تەتقىقات داۋامىدا ئېنىقلانغۇسى .

بۇغان ئوت تۇرنى 1986 - يىلى تۇرپان ۋىلايەتلىك مەدەنىيەت يادىكارلىقلىرىنى قوغداش ئورنى بىر نۆۋەت تەكشۈرگەن ، شۇ ئاساستا 1988 - يىلى توخسۇن ناھىيىلىك مەدەنىيەت يادىكارلىقلىرىنى ئومۇميۈزلۈك تەكشۈرۈش ئەترىتى قايتا بىر نۆۋەت تەكشۈرۈش ئېلىپ بارغان . خاندەرسىنى يېزىپ ، ئارخىپىنى ئىشلىگەن .

بۇغان ئوت تۇرنىنىڭ ئەتراپلىرىغا يېرىك قۇم ئارىلاشتۇرۇلغان كۈل رەڭ ۋە قىزىل ساپال پارچىلىرى تارقالغان . ئۇنىڭدىن باشقا سىلىق ، سىپتا ئىشلەنگەن ساپاللارمۇ بار . يەنە بەزىبىر سىپتا تاش قوراللارمۇ تېپىلغان .

بۇ يەردىن ئەۋرىشكە ئۈچۈن 2 دانە سىپتا تاش قورال ۋە بىر قىسىم ساپال پۇچۇقلىرى يىغىۋېلىنغان .

ھەر تەرەپلىمە ئالاھىدىلىكلىرىنى تەھلىل - تەتقىق قىلغاندا ، بۇغان ئوت تۇرى دادۇڭ ئوت تۇرى بىلەن ئوخشاش بولۇپ ، دادۇڭ ئوت تۇرى بىلەن بىر دەۋرگە يەنى ۷ ئەسىرگە تەۋە دەپ بېكىتىلدى .

8 . ئۈستىغول ئوت تۇرى

ئۈستىغول ئوت تۇرى توخسۇن ناھىيىسىنىڭ بوستان يېزىسى تەۋەسىدىكى ئۈستىغول ئېغىزىنىڭ شەرقىي - جەنۇبىي تەرىپىدىكى تاغ

مېرىدىئان ، 55° 88' ، شىمالىي پاراللېل " 36' 46" 42° قا توغرا كېلىدۇ .
ھاسا ئوت تۇرى دېڭىز يۈزىدىن 100 مېتىر تۆۋەن .

ھاسا ئوت تۇرىنىڭ تەبىئىي يەر شارائىتى ، ئوت تۇرىنىڭ ئەتراپى شورلۇق ، قۇم بىلەن قىسمەن كۆمۈلگەن . غەربىي تەرەپتە 200 مېتىر كېلىدىغان ئارىلىقتا ئېقىش يولى تۇراقسىز شەكىللەنگەن كىچىكرەك بىر ئېقىن بار . دېھقانچىلىق مەيدانىدىن ئوت تۇرىغا پىناھە بارغىلى بولىدۇ . ئوت تۇرىنىڭ ئۈستىگە چىقىپ جەنۇبقا قارىسا تەخمىنەن 5 كىلومېتىر كېلىدىغان ئارىلىقتا ھاسا گۈمبىزىنى كۆرگىلى بولىدۇ . خارابىلىك ئەتراپىدىكى يەر ئاستى سۈيىنىڭ ئورنى ناھايىتى ئېگىز . شەرقىي تەرەپتە 300 مېتىر كېلىدىغان ئارىلىقتا بىر بورۇۋاي قۇدۇقى بار بولۇپ ، ئەتراپىدا يەنە بىر نەچچە ۋەيران بولۇپ كەتكەن ئۆيلەر بار .

ھاسا ئوت تۇرى ئىگىلىگەن ئومۇمىي يەر كۆلىمى 3150 كۋادرات مېتىر كېلىدۇ .

ھاسا ئوت تۇرى ياخشى مۇھاپىزەت قىلىنمىغان . ھاسا ئوت تۇرى قەلئە شەكلىدە ياسالغان بولۇپ ، تۇر قەلئەنىڭ غەربىي - شىمالىي بۇرجىكىگە قۇرۇلغان ، تۇرنىڭ گەۋدىسى كېسەك بىلەن قۇرۇلغان . تۇرنىڭ ئۈستى قىسمى ئۆرۈلۈپ كەتكەن . ئەسلىدىكى ئۆيلەرنىڭ ھۆلىنىڭ ئىزى رىنى كۆرگىلى بولىدۇ . كېسەكلەر سامان ئارىلاشتۇرۇلغان سېغىز لايدا ياسالغان . كېسەكلەر $0.13 \times 0.20 \times 0.40$ مېتىر كېلىدۇ . پۈتكۈل قورغاننىڭ گەۋدىسى سوقما قىلىپ ياسالغان . سوقما قاتلىمىنىڭ قېلىنلىقى 0.10 مېتىر بولۇپ ، قورغاننىڭ پەقەت شەرقىي تەرىپىلا ساقلىنىپ قالغان . ئۇزۇنلۇقى 50 مېتىر ، ئېگىزلىكى 5.4 مېتىر ، ئۈستى تەرەپ كەڭلىكى 1.8 مېتىر ، تېگى تەرەپ 2.5 مېتىر كېلىدۇ . سىرتقى تەرىپىدە ئات يۈزى شەكلىدىن بىرى بولۇپ ، قېلىنلىقى 2.5 مېتىر ، كەڭلىكى 3 مېتىر كېلىدۇ . شىمالىي تەرىپىدىكى سېپىلنىڭ ئۇزۇنلۇقى 47 مېتىر كېلىدۇ . ساق قېپىلغان قىسمى 2.2 مېتىر كېلىدۇ . ئايرىم ئۆلچەلگەن قىسمىمۇ بار . قەلئەنىڭ ئىچكى قىسمىنىڭ يەر شارائىتى تۈزلەڭلىك بولۇپ خېلى ئازادە . يەر يۈزىدە ئەينى زامانلاردا كۆيدۈرۈلگەن توپىلار بار .

توخسۇن ناھىيىلىك مەدەنىيەت يادىكارلىقلىرى تەكشۈرۈش ئەتىرىتى 1988 - يىلى 3 - ئايدا ھاسا تۇرىنى تەكشۈرگەن . بۇ جەرياندا قەلئەنىڭ سىرتقى قىسمىدا ناھايىتى قېلىن قۇم ئارىلاشتۇرۇلغان ساپال پارچىلىرىنىڭ بارلىقى بايقالدى . قەلئە سېپىلنىڭ ئۇلى قېلىن بولۇپ ، 2.5 مېتىر كېلىدۇ . چاسا شەكلىدە ياسالغان . ئوت تۇرىنىڭ ئۈستى قىسمى ئۆرۈلۈپ كەتكەن . قەلئەنىڭ سىرتقى قىسمى بوران ئۇچۇرۇپ كەلگەن كۆچمە قۇم بىلەن كۆمۈلۈپ كەتكەن . قۇم ئارىلاشتۇرۇلغان يىرىك ساپاللاردىن باشقا بۇيۇملار تېپىلمىدى . قەلئەنىڭ ئىشىكى غەربىي تامنىڭ ئوتتۇرىسىغا ياسالغان . شىمالىي تەرىپىدە پەقەت ئىشىكنىڭ ئىزىلا بار . كېسەك بىلەن قىرلاپ ياسالغان ، سىرتقى قىسمىغا لاي سۇۋالغان . قەلئەدىن 100 - 200 مېتىر كېلىدىغان شەرقىي ، شىمالىي ، غەربىي ئۈچ تەرەپتە پارچە - پۇرات سېپىل خارابىلىرى بار . ھازىرقى ئېگىزلىكى 1.5 مېتىر كېلىدۇ .

تۇر ئەتراپىدىن قۇم ئارىلاشتۇرۇلغان يىرىك ساپال پارچىسىدىن 3 دانىسى ئەۋرىشكە ئۈچۈن يىغىۋېلىنغان ، بۇلارغا « 88 TKH - 1.2.3 » دەپ نومۇر بېرىلگەن .

مەدەنىيەت خاراكتېرى ۋە دەۋرىدە بۇ خارابىلىك ۷ ئەسىردە ياسىلىپ ئىشلىتىلگەن ئوت تۇرى خارابىلىكى بولۇپ ، ئۇنىڭدىن كېيىن ئىشلىتىلمىگەن .

1980 - يىلى تۇرپان ۋىلايەتلىك مەدەنىيەت يادىكارلىقلىرىنى مۇھاپىزەت قىلىش ئورنى بۇ خارابىلىكى بىر نۆۋەت تەكشۈرگەن .

۷ قەدىمىي ئىز - خارابىلار

پارچە شاغال خارابىسى

پارچە شاغال خارابىسى توخسۇن ناھىيىسىنىڭ خۇدۇك يېزىسى تەۋەسىدە بولۇپ ، ئۈرۈمچى - قەشقەر تاشيولىنىڭ 120 كىلومېتىر

كېلىدىغان يېرىدىكى 1181 - نومۇرلۇق سىمىتاناپ تۇۋرۇكىنىڭ غەربىي تەرىپىدىكى تۆپىلىكتە .

ئېگىزلىكىنىڭ غەربىگە تەخمىنەن 200 مېتر كېلىدىغان يەردە بايتوقاي دەرياسى بار . بۇ ئېگىزلىك ئاساسەن جەنۇبتىن شىمالغا يۈزلەنگەن . ئۇزۇنلۇقى تەخمىنەن 150 مېتر كېلىدۇ . ئېگىزلىكنىڭ يۈزى قىسمى قەۋىتىدە ئوت - چۆپلەر ئۈنگەن . قۇم - بورانمۇ نۇرغۇن ئۇچۇر تۈپ كەتكەن بولۇپ ، پەقەت سېغىز توپا قىسمى يالغاچلىنىپ قالغان . ئېگىزلىككە نۇرغۇن قورام تاشلار تارقىلىپ كەتكەن . بەزى تاشلاردا ئىنسانلار تەرىپىدىن قالدۇرۇپ كېتىلگەن ئىزلار بولۇپ ، بۇ ئىنسانلار پائالىيىتىنىڭ نەتىجىسى . ئېگىزلىكنىڭ ئەڭ ئېگىز نۇقتىسىدا بىر تاش دۆۋىلەنگەن قەبرە بولۇپ ، ھەممى تەخمىنەن 8 مېتر كېلىدۇ . پارچە شاغال خارابىلىكىنىڭ ئىگىلىگەن ئومۇمىي يەر كۆلىمى 22 مىڭ 500 كۋادرات مېتر كېلىدۇ .

بۇ قەدىمىي خارابىلىكىنىڭ ساقلىنىشى يامان ئەمەس . ئىز - خارابىلەر ۋە قالدۇق بۇيۇملارنىڭ ھەممىسىلا ئېگىزلىككە تارقالغان . قۇم ئاستىغا كۆمۈلۈپ قالغان يەرلەردە قورام تاشلار ۋە ئەجدادلىرىمىزدىن قالغان تاش قوراللار كۆپرەك . ئېگىزلىكنىڭ شىمالىي تەرىپىدە بىر قىسىم ھادىسىلەر بايقىلىدۇ . بۇ ھادىسىلەر كۆيدۈرۈلگەن توپىلارنىمۇ ئۆز ئىچىگە ئالىدۇ . ئۇنىڭدىن باشقا يەنە كۈل رەڭ توپا دۆۋىلىرىمۇ بار . كۆيدۈرۈلگەن توپىنىڭ غەربىي تەرىپىدە قەبرە قالدۇقلىرى بار . قەبرىنىڭ ئاشكارىلانغان دائىرىسىدە نۇرغۇنلىغان چېقىلىپ كەتكەن رەڭلىك ساپال قاچىلارنىڭ پۇچۇقلىرى تارقالغان . قەبرە ئۆيى جەنۇبتىن شىمالغا يۈزلەنگەن . قەبرىنىڭ شىمالىي تەرىپىدە يەنە بىر قىسىم ئەھۋاللار بار ، كۆچمە قۇم ئاستىغا كۆمۈلۈپ قالغاندەك ئېھتىمال بار . شۇڭلاشقا شۇنداق يەكۈن چىقىرىش مۇمكىنكى ، قۇم - بوران پارچە شاغال قەدىمىي خارابىلىكىدىكى ئاساسىي خەتەر .

پارچە شاغال قەدىمىي خارابىلىكى 1987 - يىلى تۇرپان ۋىلايەتلىك مەدەنىيەت يادىكارلىقلىرىنى قوغداش ئورنى تەرىپىدىن بىر نۆۋەت تەك

شۇرۇلۇپ ، خاتىرىسى يېزىلغان . 1988 - يىلى 3 - ئايدا توخسۇن ناھىيىلىك مەدەنىيەت يادىكارلىقلىرىنى ئومۇميۈزلۈك تەكشۈرۈش ئەترىتى تەرىپىدىن 1987 - يىلىدىكى تەكشۈرۈش ئاساسىدا يەنە بىر نۆۋەت تەكشۈرۈلدى .

بۇ قەدىمىي خارابىلىكتە ئىپادىلەنگەن ئاساسلىق مەدەنىيەت ئالاھىدىلىكى ، ئېگىزلىكتىكى سېغىز توپا قاتلىمى ئۈستىدە ، تۇراقسىز قۇم بار خانلىرىنىڭ تېگىدە ، يەنە قېلىنلىقى ئېنىق بولمىغان قاتلام ئىچىدە بىر قىسىم پىششىقلانغان قورام تاش ، كۆيدۈرۈلگەن توپا ، كۈل رەڭ توپا قالدۇقى ھەمدە بىر قىسىم قەبرىلەر بار . قەبرىلەر (تاش دۆۋىلەنگەن قەبرە ھەم تىك لەھەتلىك قەبرىلەر) دەك شەكىللەرگە ئايرىلىدۇ . مەدەنىيەت يادىكارلىقلىرى بۇيۇملىرىدىن ئۇزۇن ياسالغان تاش قوراللار ، قۇم ئارىلاشتۇرۇلغان قىزىل رەڭلىك ساپاللار ، تېگى قىزىل قارا رەڭدە گۈل چېكىلگەن ساپاللار بار .

بۇ خارابىلىكتىن ئەۋرىشكە ئۈچۈن بىر قىسىم بۇيۇملار يىغىۋېلىنغان بولۇپ ، بۇلارغا « 1.2.3.4.5.8 TKXC : 88 » ۋە « 6.7.9.10 TKX : 88 » دەپ نومۇر بېرىلگەن .

بۇ خارابىلىكنى تەكشۈرۈش داۋامىدا مېتالدا ئىشلەنگەن بۇيۇملار تېپىلمىدى . پەقەت ئۇرۇپ ياسىغان تاش قوراللار ۋە رەڭلىك ساپال قاچىلارلا تېپىلدى .

بۇ مەدەنىيەت يادىكارلىقلىرىغا ئاساسلانغاندا ، بۇ خارابىلىك يېڭى تاش قورال مەدەنىيىتىگە تەۋە خارابىلىك دەپ بېكىتىلدى .

بۇ خارابىلىك پىچان ناھىيىلىك مەدەنىيەت يادىكارلىقلىرىنى تەكشۈرۈش ئەترىتى تەرىپىدىن 1988 - يىلى 4 - ئايدا تەپسىلىي تەكشۈرۈلگەن ، تەكشۈرۈش داۋامىدا خاتىرە يېزىلغان ، نۇقتا بېكىتىلگەن .

خارابىلىكتە ئىپادىلەنگەن ئاساسلىق مەدەنىيەت ئالاھىدىلىكى ، خارابىلىكنىڭ ئورنى تەبىئىي شەكىللەنگەن قۇم قاتلىمى بولغاچقا ، ئېگىز - پەس يارداغلىق - غوللار بولمىسىمۇ لېكىن مەدەنىيەت قاتلىمى ئەھۋالىنى ئېنىق پەرق ئەتكىلى بولمايدىغان بولۇپ قالغان . يەر يۈزىدىن يىغىۋېلىنغان بۇيۇملار ئاساسەن يېڭى تاش قوراللار ، يۇمىلاق شەكىللىك تاش مېغىزى ۋە باشقا شەكىلدىكى تاش قورالدىن ئىبارەت . بۇلار بىلەن بىرگە نۇرغۇن ساپال پۇچۇقلىرى قاتارلىق بۇيۇملارمۇ بار . تاشقىنىئېرىق تاش قورال خارابىسىنىڭ مەدەنىيەت ئالاھىدىلىكى ، بۇ خارابىلىكتىن ئايرىم ساندا تاش ياپىرقى ، نىپىتا ياسالغان تاش مېغىزى قاتارلىق بۇيۇملار تېپىلغان . كۆپ قىسمى يەنىلا ياپىلاق شەكىلدىكى تاش قوراللار . ئاز قىسمىدا قۇم ئارىلاشتۇرۇلغان قىزىل ساپال پارچىلىرى بار . بۇ يەردىن تېپىلغان مەدەنىيەت يادىكارلىقلىرى يېڭى تاش قورال دەۋرى مەدەنىيەت ئالاھىدىلىكىگە ئىگە .

2 . ئاقتېرەك يېڭى تاش قورال خارابىسى

ئاقتېرەك يېڭى تاش قورال خارابىلىكى پىچان ناھىيىسىنىڭ پىچان يېزىسى تۇرپانكارىز كىچىك مەھەللىسىنىڭ جەنۇبىي تەرىپىگە تەخمىنەن 800 مېتىر كېلىدۇ . بۇ يەر شەرقىي مېرىدىئان " 16 - " 15 " 11 " 90° ، شىمالىي پاراللېل " 5 - " 4 " 50 " 42° تا بولۇپ ، دېڭىز يۈزىدىن 340 مېتىر ئېگىز .

بۇ يېڭى تاش قورال ئىزىنىڭ شەرقىي ۋە جەنۇبىي تەرەپلىرى قۇمداغ بىلەن ئورالغان . غەربىي - شىمالىي تەرىپىدە بىر كىچىك دەريا بار . بۇ يەرلىك ئاھالىلەر تەرىپىدىن ئاقتېرەك دەرياسى دەپ ئاتالغان . بۇ دەريا شەرقىي شىمالدىن غەربىي جەنۇبقا ئاقىدۇ . ئاقتېرەك دەرياسى

ئۈچىنچى باب

پىچان ناھىيىسى تەۋەسىدىكى مەدەنىيەت يادىكارلىقلىرى

I تاش قورال مەدەنىيىتىگە تەۋە ئىزلار

1. تاشقىنىئېرىق تاش قورال خارابىسى

تاشقىنىئېرىق تاش قورال خارابىسى پىچان ناھىيىسى لۈكچۈن با. زىرى ئۈچكۆۋرۈك كەنتى تەۋەسىدە بولۇپ ، بۇ قەدىمىي خارابىلىكنىڭ شەرقىي تەرىپىدە قەدىمكى ئېقىن ئىزى بار . كۆپ قىسىم يەرلەر قۇملىشىپ كەتكەن ، يەنە قىسمەن يەرلەر يېڭىدىن ئۆزلەشتۈرۈلۈپ تېرىلغان . بەزىبىر يەرلەر كۆپ يىللاردىن بېرى تېرىلماي قالغاچقا بوزلىشىپ كەتكەن . بۇ قەدىمكى خارابە ئەتراپىدا ئولتۇراقلاشقان بىر ئائىلىلىك كىشى بولۇپ ، بىر دانە بىر يۈرۈش ماشىنىلاشقان قۇدۇق بار . ئۈچكۆۋرۈك مەھەللىسىدىن تۆتكارىزغا بارىدىغان ھارۋا يولى بۇ يەردىن ئۆتىدۇ . بۇ قەدىمىي خارابىلىكنىڭ شىمالىي تەرىپىدە ئۈچ يەردە قەدىمىي قەبرىستانلىق ۋە ئۈچكۆۋرۈك تاڭ دەۋرى قەبرىستانلىقى بار . تاش قورال خارابىلىكىنىڭ ئىگىلىگەن ئومۇمىي يەر كۆلىمى 600 مىڭ كۋادرات مېتىر كېلىدۇ .

تاشقىنىئېرىق تاش قورال خارابىسى مەدەنىيەت يادىكارلىقلىرى ، ئارخېئولوگىيە سىستېمىسى بويىچە تۈرگە ئايرىلغاندا ، تەبىئىي ئايرىمىسى A (ئىپتىدائىي جەمئىيەت خارابىلىكى) دەپ ئايرىلغان .

تاش قورال خارابىلىكىنىڭ تا ھازىرغا قەدەر ساقلىنىش ئەھۋالى يەر ئېچىش ، دېھقانچىلىق ئېتىزلىرىنى كېڭەيتىش سەۋەبىدىن بەزى يەرلەرنىڭ قىياپىتىدە ناھايىتى زور ئۆزگىرىش بولغان . كۆپ قىسىم يەرلەر يەنىلا ئەسلى قىياپىتى بويىچە ساقلىنىپ قالغان .

ئاساسەن ئىككى دەريادىن تەركىب تاپقان بولۇپ، دەريانىڭ بىرى شىمال تەرەپتىن ئېقىپ كېلىدۇ. يەنە بىرى تاغ يىلتىزلىرى دەرياسى. ئاقتېرەك دەرياسى ئاساسەن تاغنىڭ بىر تەرىپىنى يالاپ ئېقىتىپ ئۆزگىچە شەكىللەنگەن دەريا بولۇپ، ئەسلىدە 10 نەچچە مېتىرلىق يارداڭلىق شەكىللەنگەن. قىسمەن ساقلىنىپ قالغان، تولۇق ئەمەس. III - IV ئەسىرلەردىكى ئۆزگىچە شەكىللەنگەن پەلەمپەيلىك. بۇ يەردىكى سۇ مەنبەسى ئاساسەن بۇلاقلاردىن يىغىلىدۇ. بۇ يەردىكى بۇلاق كۆزلىرى ناھايىتى مول، تۇپرىقى كۆپىنچە قۇم ئارىلاش كېلىدۇ. بۇ يەردە شەكىللىنىگەن تېپىز كۆللەردىكى دۆۋىلەر سەل قېلىن.

ئاقتېرەك يېڭى تاش قورال ئىزىنىڭ ئىگىلىگەن ئومۇمىي يەر كۆلىمى 400 مىڭ كۋادرات مېتر كېلىدۇ (بۇ تاش قوراللىرىنىڭ تارقالغان دائىرىسى).

ئاقتېرەك يېڭى تاش قورال ئىزىنىڭ تاھازىرىغىچە ساقلىنىش ئەھۋالى، ۋەيرانچىلىق بەك ئېغىر، خارابىلىكنىڭ تارقالغان دائىرىسى جۇغراپىيىلىك مۇھىتنىڭ تەسىرىگە ئۇچراپ، كۆپ قىسىم يەرلەر قۇملىشىپ كەتكەن. خارابىلىك دائىرىسى ئىچىدىكى تاڭ دەۋرىگە تەۋە بىر قىسىم قەبرىلەر ھازىرقى زامانغا تەۋە قەبرىلەرنىڭ قېزىلىشى بىلەن تامامەن ۋەيران بولۇپ بۇزۇلۇپ كەتكەن.

ئاقتېرەك يېڭى تاش قورال خارابىلىكى پىچان ناھىيىلىك مەدەنىيەت يادىكارلىقلىرىنى تەكشۈرۈش ئەترىتى خارابىلىككە يېقىن ئەتراپتىكى باشقا مەدەنىيەت يادىكارلىقلىرى ئىز - خارابىلىرىنى تەكشۈرۈۋاتقان ۋاقىتتا تاسادىپىي سېزىلگەن يېڭى نۇقتا. ئاساسەن 1988 - يىلى 4 - ئايدىكى ئاقتېرەك تاڭ دەۋرى قەبرىلىرىنى تەكشۈرۈش ۋاقتىدا سېزىلگەن يېڭى تاش قورال دەۋرى مەدەنىيىتىگە تەۋە قەدىمىي ئىز. بۇ ئىزنى تەكشۈرۈش داۋامىدا ئالدىن ئىككىنچى قەدەمدە قايتا پىششىقلاشقان قۇش قانىتى شەكىللىك تاش قوراللىرىنىڭ بارلىقى بايقالغان. داۋاملىق تەكشۈرۈش داۋامىدا يەنە تاش ياپرىقى قاتارلىق قوراللار بايقالغان. خەرىتىدىكى جۇغراپىيىلىك نۇقتىسى بېكىتىلگەن. بۇ يەردىن يېڭىدىن قېزىلغان

قەبرىلەرنىڭ كەسمە يۈزلۈك خەرىتىسىدىن ھەمدە بۇ يەردىكى ئەسىرلەر - دىن بۇيان شەكىللەنگەن يارداڭلىقتىن كۆزەتكەندە، قەدىمكى زامان مەدەنىيەت دۆۋىسى بارلىقى مەلۇم.

خارابىلىكتە ئىپادىلەنگەن مەدەنىيەت ئالاھىدىلىكى كۆپ قىسىم يەرلەرنى قۇم بېسىۋالغان بولۇپ، تاش قوراللىرىنى پەقەت يەر يۈزى قىسمىدىنلا يىغىۋېلىش بىلەن چەكلىنىدۇ.

بۇ يېڭى تاش قورال خارابىلىكى ئىزىدىن جەمئىي 59 دانە تاش قورال ئەۋرىشىكىسى يىغىۋېلىندى. بۇ ئەۋرىشىكلەرگە ئارخېئولوگىيىلىك قائىدە بويىچە، «59 - 88SPA:1» دەپ نومۇر بېرىلدى. بۇ خارابىلىكتىن تېپىلغان تاش قوراللىرىنىڭ ئاساسىي مەنبەسى قورام تاش ۋە قىياتاشلار - دىن تەركىب تاپقان. بۇ يەردىن تېپىلغان ياپراقچە تاش قوراللىرىدا 2 - قەدەمدە قايتىلاپ پىششىقلىغان ئىزلار بار. پىششىقلىنىش ئەھۋالى بىر قەدەر مۇكەممەل قانات شەكىللىك تاش قوراللىرى بار. بەزىبىر تاش قوراللىرى يالاڭ بىنسىلىق، بەزىلىرى قوش بىنسىلىق، پىششىقلاش جەريانىدىكى ئاساسلىق تېخنىكا سەنئىتى تاش قورالنىڭ بىر تەرىپىدىن ئۇرۇش - يۈنۈش ئاساس قىلىنغان.

خارابىلىكتە ئىپادىلەنگەن مەدەنىيەت دەۋرى، بۇ قەدىمىي خارابىلىكتىن يىغىۋېلىنغان تاش قوراللىرىدىن باشقا، يەنە بەزىبىر قۇم ئا. رىلاشتۇرۇلغان قىزىل ساپال پۇچۇقلىرىنىڭمۇ بارلىقى بايقالغان. بۇ يەردىكى تاڭ قەبرىلىرى ئىلگىرى قېزىلغان ياكى ئوغرىلاپ كېتىلگەن قەبرىلەر. بۇلارنىڭ ئەتراپىدا يەنە يېڭى قەبرىلەر بار. ساپال پارچىلىرى كېيىنكى دەۋرگە تەۋە قەبرىلەردىن چىققان. تاش قوراللىرىدىن بەزىلىرىنى كۆزىتىش، ۋاسىتە ئارقىلىق زەربە بېرىش ئۇسۇلى ئارقىلىق ياسالغان ئىزلارنىڭ بارلىقىمۇ بايقالغان. تاش ياپرىقى، سىپتا ياسالغان تاش مېغىزى قاتارلىق تاش قوراللىرىمۇ ئۇچراتقىلى بولىدۇ. بۇلارنىڭ ھەممىسىدە شىنجاڭ تاش قورال دەۋرىنىڭ ئالاھىدىلىكلىرى گەۋدىلەندۈرۈلگەن.

3. قىزىلقۇم تاش قورال خارابىسى

قىزىلقۇم تاش قورال خارابىسى پىچان ناھىيىسىنىڭ لەمچىن يېزىسى چۇۋانقىر تەۋەسىدىكى يۇتۇق مەھەللىسىنىڭ غەربىي جەنۇبىغا تەخمىنەن 3 كىلومېتىر كېلىدۇ. بۇ يەر شەرقىي مېرىدىئان " 3° 54' 89° ، شىمالىي پارالېل " 58° 50' 42° تا بولۇپ، دېڭىز يۈزىدىن 260 مېتىر ئېگىز.

قىزىلقۇم تاش قورال خارابىسى قىزىلقۇم ئۆستىگىنىڭ جەنۇبىي تەرىپىدىكى تەبىئىي شەكىللەنگەن ئېگىزلىككە جايلاشقان. يۇتۇق كەنتى قىزىلقۇم ئۆستىگىنىڭ جەنۇبىي قېتىدا مەخسۇس ئېشەك ھارۋىلىرى ماڭىدىغان بىر يول بار. (ھازىر بۇ يولدا كىنچىك تىپتىكى ماشىنلارمۇ قاتنىيالايدۇ). لۈكچۈندىن لەمچىگىچە تۇتاشتۇرۇلغان قازاماي يولى بار. بۇ يەر ئەسلىدە تاغ ئارىسىدىكى جىلغا ئىدى. قەدىمىي خارابىلىكنىڭ جەنۇبىي تەرىپى يالقۇنتاغ تىزمىسى. شىمالىي تەرىپى يالقۇنتاغنىڭ كىچىك تارماق تىزمىسى، ئىككى ئارىلىقتا كىچىك بىر دەريا بولۇپ، يەرلىك كىشىلەر بۇ دەريانى قىزىلقۇم ئۆستەك دەرياسى دەپ ئاتىشىدۇ. بۇ يەردىكى يارداڭلىق چوڭقۇر بولۇپ، 20 نەچچە مېتىر كېلىدۇ. بۇ ئىككى تاغ تىزىمىسىنىڭ ئالدى تەرەپ يانتۇلۇقى جەنۇبىي تەرىپى شىمالىي تەرىپىدىن كەڭرەك كېلىدۇ. جەنۇبىي تەرىپىنىڭ يانتۇلۇقىنى ئوچۇق پەرق ئەتكىلى بولىدۇ. بۇ يەدە ھەم ئىككى قاتلام ئېگىزلىك بار. بىرىنچى قاتلام ئېگىزلىكنىڭ كەڭلىكى تەخمىنەن 100 مېتىر ئەتراپىدا كېلىدۇ. ئىككىنچى قاتلام ئېگىزلىكىمۇ 100 نەچچە مېتىر كېلىدۇ. بۇ يەردىن تېپىلغان سوقۇپ ياسالغان تاش قوراللارنىڭ ئورنى ئاساسەن 1 - قاتلام پەلەمپەيگە تارقالغان. ئېقىن ئىنچىدىكى ئايرىم تۈلۈك بولمىغان پەلەمپەيلەرگە ئاساسەن مۆلچەرلىگەندە بۇ يەردە ئېپىتلىۋاتقان 1 - پەلەمپەي ئېھتىمال بۇ يەردىكى تەبىئىي پەلەمپەيلىكنىڭ 4 - ياكى 5 - قاتلىمى بولۇشى مۇمكىن. بۇ قەدىمىي تاش قورال خارابىلىكىنىڭ ئىگىلىگەن ئومۇمىي يەر

كۆلىمى 200 مىڭ كۋادرات مېتىر كېلىدۇ.

بۇ تاش قورال خارابىلىكىنىڭ ساقلىنىشى ئەھۋالى مۇنداق، بۇ قەدىمىي خارابىلىكنىڭ ھەممىسىلا قىزىلقۇم بىلەن كۆمۈلۈپ كەتكەن. ئاشكارىلىنىپ قالغان تاش قوراللار ناھايىتى ئاز. 400 كۋادرات مېتىرلىق بىر پارچە يەردە ئىنسانلار تەرىپىدىن تاشلارنى بىر - بىرىگە ئۇرۇپ ياسىغان سۈپەتسىز تاش ياپراقلىرى ناھايىتى كۆپ تارقالغان. بۇ ئېھتىمال ئەجدادلىرىمىزنىڭ تاش قوراللارنى پىششىقلاپ ئىشلەش نۇقتىسى بولۇشى مۇمكىن. بۇ يەردىن يىغىۋېلىنغان تاش قوراللار ئازراق. تاش قوراللارنىڭ ئەتراپقا تارقىلىشى ئەھۋالى سەل كەڭرەك. شەرقتىن غەربكە تەخمىنەن 1 كىلومېتىر كېلىدۇ. جەنۇبتىن شىمالغا تەخمىنەن 200 مېتىردەك كېلىدىغان دائىرە ئىچىگە تارقالغان.

قىزىلقۇم تاش قورال خارابىسى پىچان ناھىيىلىك مەدەنىيەت يادىكارلىقلىرىنى تەكشۈرۈش ئەترىتى تەرىپىدىن تۇنجى قېتىم بايقالغان، پىچان ناھىيىلىك تەكشۈرۈش ئەترىتى دەرھال كۈچ ئۇيۇشتۇرۇپ، بۇ يەردە تەكشۈرۈشنى قانات يايدۇرغان، 1988 - يىلى 4 - ئايدا بىر تەرەپتىن تەكشۈرۈپ، بىر تەرەپتىن خەرىتىسىدىكى نۇقتىسىنى بېكىتكەن، خاتىرىسىنى يازغان. تەكشۈرۈش داۋامىدا بىر مۇنچە ئەۋرىشكىمۇ يىغقان. بۇ قەدىمىي خارابىلىكنە ئىپادىلەنگەن مەدەنىيەت ئالاھىدىلىكى، قىزىلقۇم غولىدىكى يارداڭلىقلاردىكى تەكشۈرۈش ۋە كۆزىتىش جەريانىدا بۇ يەردىن ئىنسانلار مەدەنىيەت قالدۇقىنىڭ بارلىقى بايقالغان. مەدەنىيەت دۆۋىسىمۇ ناھايىتى ئېنىق، تاش قوراللار ئاساسەن يەر يۈزىدىن يىغىۋېلىنغان.

بىر مۇنچە تاش ياپراقچىلىرى، ياپراقچە تاش قوراللار، تاش مېخىزى، قۇم ئارىلاشتۇرۇلغان قىزىل قوڭۇر رەڭلىك ساپال پۇچۇقى قاتارلىق بۇيۇملار ئەۋرىشكە ئۈچۈن يىغىۋېلىنغان. بۇ ئەۋرىشكەلەرگە: « X — 1: SLS(Y) 88 » دەپ نومۇر بېرىلگەن.

قىزىلقۇم يېڭى تاش قورال خارابىلىكىنىڭ دەۋرى، بۇ خارابىلىكتىن يىغىۋېلىنغان تاش قوراللار ئىچىدە سىرتقى شەكلى گېئو-

مېتىرىك شەكىلگە كەلتۈرۈلگەن ئەنئەنىۋى تاش قوراللار بارلىقى مەلۇم ، يەنە بىر قىسىم قۇم ئارنىلاشتۇرۇلغان يىرىك قىزىل ساپاللارنى يىغىۋالغان . يىغىۋېلىنغان مەدەنىيەت يادىكارلىقلىرى بۇيۇملىرىغا ئاساسەن كۆزەتكەندە دەۋرى يېڭى تاش قورال دەۋرىگە تەۋە دەپ قارالماقتا .

4 . ياڭخېي ئاسقالمەھەللە يېڭى تاش قورال خارابىسى

ياڭخېي ئاسقالمەھەللە يېڭى تاش قورال خارابىسى پىچان ناھىيىسى تۇيۇق يېزىسىنىڭ ياڭخېي ئاسقالكارىزىنىڭ غەربىي شىمالىدا بولۇپ ، مەھەللە بىلەن ئارىلىقى 3 كىلومېتىر كېلىدۇ . بۇ يەر شەرقىي مېرېدىئان " 22 - " 21 ، 39 ، 89 ، شىمالىي پاراللېل " 35 - " 34 ، 47 ، 42 تا بولۇپ ، دېڭىز يۈزىدىن 37 مېتىر تۆۋەن .

ئاسقالمەھەللە يېڭى تاش قورال خارابىلىكى تۇيۇق غولنىڭ ئالدى تەرىپىدىكى كەلكۈن ، قىيان سۇلىرى ئېقىتىپ كەلگەن ئېقىندى قۇم بار . خانلىرى ئۈستىدە . ھازىرقى قىياپىتى سايلىق ، قۇملۇق ، شېغىللىق يەر . يېڭى تاش قورال خارابىلىكىنىڭ شەرقىي تەرىپىدە تاشلۇپتىلگەن تېرىلغۇ ئېتىزى بار . تاش قورال خارابىلىكى مەھەللىنىڭ شەرقىي تەرىپىگە توغرا كېلىدۇ . مەھەللە بىلەن ئارىلىقى پىراق ئەمەس . ئۇ يەردە بىر ئۆستەك بولۇپ ، خارابىلىكىنىڭ ئەتراپىدا نۇرغۇن كارىزلار بار . سىڭگىم ئېغىزىدىن تۇيۇققا بارىدىغان يول تۇيۇق يېزىسىدىكى مەھەللىلەرگە يېقىن . جەنۇبقا ئۆتۈپ سايلىققا قەدەم باسقاندىن كېيىنلا خارابىلىككە بارغىلى بولىدۇ . مەخسۇس ياسالغان تاشيول يوق . ياڭخېي قەدىمىي قەبرىستانلىقى بىلەن ئاسقالمەھەللە يېڭى تاش قورال خارابىلىق بىر جايغا قويۇلغان .

ئاسقالمەھەللە يېڭى تاش قورال خارابىلىكىنىڭ ئىگىلىگەن ئومۇمىي يەر كۆلىمى 2500 كۋادرات مېتىر كېلىدۇ .

ئاسقالمەھەللە يېڭى تاش قورال خارابىسىنىڭ ئىلگىرىكى مەزگىلىدىكى تارىخى مىلادىدىن ئىلگىرىكى IV — III ئەسىرلەرگىچە داۋاملاشقان . بۇ يەردىكى ئاسقالمەھەللە قەدىمىي قەبرىستانلىقى ناھايىتى ئېغىر ۋەيرانچىلىققا ئۇچرىغان . ئوغرىلىققە قەبرە قازغۇچىلار ۋە ئالتۇن ،

گۆھەر قازغۇچىلار نۇرغۇن قەدىمىي قەبرىلەرنى قالايمىقان قازغانلىقتىن ، قەدىمىي قەبرىلەر بۇزغۇنچىلىققا ئۇچراپلا قالماستىن ، چېقىۋەتكەن ساپال پۇچۇقلىرى ھەممىلا يەرگە تاراپ كەتكەن بولۇپ ، قەدىمىي تاش قورال خارابىلىكى ، قەدىمىي قەبرىستانلىق ئېغىر بۇزغۇنچىلىققا ئۇچرىغان .

بۇ قەدىمىي ئىزلار پىچان ناھىيىلىك مەدەنىيەت يادىكارلىقلىرىنى تەكشۈرۈش ئەترىتى تەرىپىدىن 1988 - يىلى 4 - ئايدا نەق مەيداندا ئەمەلىي تەكشۈرۈلگەن . تەكشۈرۈش داۋامىدا خەرىتىدىكى نۇقتىسى بېكىتىلىپ ، خاتىرە يېزىلغان .

خارابىلىكتە ئىپادىلەنگەن ئاساسلىق مەدەنىيەت ئالاھىدىلىكى ، بۇ يەر ھەم سايلىق بولۇپ ، قورام تاشلارنى ئاساسىي ئامىل قىلغان بارخانلىق بەلباغ . مەدەنىيەت قاتلىمىنىڭ چوڭقۇرلۇقى بىلەن قېلىنلىقى ئېنىق ئەمەس ، بۇ يەردىكى مەدەنىيەت يادىكارلىقلىرى ئىچىدە ئاساسلىقى ، پىش شىقلاپ ئىشلەنگەن تاش قوراللار ، تاش ياپراقلىرى ، ساپال قاچا پارچىلىرى ، يۇڭ تۇقۇلما بۇيۇملار ، ياغاچ ماتېرىياللىرى قاتارلىقلارنى ئۇچراتقىلى بولىدۇ . بۇ بۇيۇملار ئەسلىدە قەبرە ئىچىگە قويۇلغان بۇيۇملار دەك ئېھتىمالى بار .

بۇ قەدىمىي خارابىلىكتىن بىر دانە ئەۋرىشكە يىغىۋېلىنغان ھەممە « 88AyTS:1 » دەپ نومۇر بېرىلگەن .

ئاسقالمەھەللە يېڭى تاش قورال خارابىلىكىنىڭ دەۋرى ، بۇ خارابىلىكتىن بىر قىسىم تاش ياپىرىقى ۋە يىرىك پىششىقلانغان تاش قوراللار ھەمدە شۇنىڭ بىلەن بىرگە ئىنچىكە پىششىقلاپ ئىشلەنگەن سىپتا تاش قوراللارمۇ يىغىۋېلىنغان . خارابىلىك قۇم بارخانلىرىنىڭ ئاستىغا كۆمۈلۈپ قالغان ، دائىرىسىنى بېكىتمەك سەل تەسەرەك . ھازىرقى كۆلىمى تەخمىنەن 25 مىڭ كۋادرات مېتىر كېلىدۇ . كۆپ قىسمى قۇمغا كۆمۈلۈپ قالغانلىقتىن ، كېيىنكى دەۋرىنى بېكىتمەك سەل تەسەرەك .

بۇنىڭدىن كېيىن بۇ ئىز ئۈستىدە كۆپرەك ۋە ئەستايىدىل تەتقىقات خىزمىتى ئىشلەشكە توغرا كېلىدۇ .

5. ئىككىنچى كەنت تاش قورال خارابىسى

ئىككىنچى كەنت تاش قورال خارابىسى پىچان ناھىيىسىنىڭ دۆڭبازار يېزىلىق ھۆكۈمەت جايلاشقان ئىككىنچى كەنتنىڭ شەرقىي - جەنۇبىي تەرىپىگە تەخمىنەن 1 كىلومېتىر كېلىدۇ. بۇ يەر شەرقىي مېرىدىئان " 2 - 14 ' 90° ، شىمالىي پاراللېل ، 51 ' 42° قا توغرا كېلىدۇ. ئىككىنچى كەنت تاش قورال خارابىسى قۇم دەرياسىنىڭ جەنۇبىي ئېتىكىدىكى ھىلال ئاي شەكىللىك قۇم دۆۋىسى ئارىلىقىدا . قۇم دۆۋىسى قىرغاققا يېقىن . شەرقىي تەرىپى بىلەن غەربىي تەرىپى تۇتاش كەتكەن . قۇم دۆۋىسى شىمالدىن جەنۇبقا ئېگىزلەپ سوزۇلغان بولۇپ ، بۇ يەردە يانتاق قاتارلىق چۆل ئۆسۈملۈكلىرى ئۆسكەن . خارابىلىكنىڭ شىمالدىكى قۇم ئېقىنى شەرقتىن غەربكە سوزۇلغان . شىمالىي قىرغاقتىن بۇ يەردە 3 پەلەمپەينىڭ بارلىقىنى كۆرگىلى بولىدۇ . قۇم - بوراننىڭ تەسىرىدىن قۇم دۆۋىسى دەريانىڭ جەنۇبىي قىرغىقىغا داۋاملىق يۆتكەلمەكتە . ھازىر 1 - پەلەمپەيدىن يۆتكىلىۋاتقان ھالەتنى پەرق ئەتكىلى بولىدۇ . شىمالىي قىرغاقتىكى قۇم دۆۋىسى بىلەن سېلىشتۇرغاندا ، قۇم دۆۋىسىنىڭ شىمالغا يۆتكىلىۋاتقانلىقىنى كۆرۈۋالغىلى بولىدۇ . بۇ خارابە ئەسلىدە 2 - پەلەمپەيلىكتە بولۇپ ، قۇملار داۋاملىق يۆتكىلىپ تۇرغاچقا ئەسلى يەر يۈزىنى كۆمۈۋالغان . خارابە شىمالىي قىرغاقتىن 288 مېتىر يىراقلىققا توغرا كېلىدۇ . ئىككىنچى كەنت تاش قورال خارابىسىنىڭ ئىگىلىگەن ئومۇمىي يەر كۆلىمى ، خارابىلىكنى تەكشۈرۈش جەريانىدىكى ئەھۋاللارغا ئاساسلانغاندا ، خارابىلىكنىڭ تۈز سىزىقلىق ئارىلىقى 400 - 500 مېتىردەك كېلىدۇ . ئومۇمىي كەڭلىكى ئېنىق پەزىق ئەتكىلى بولمايدۇ . قۇملىنىش ئەھۋالى ئېغىرراق .

ئىككىنچى كەنت تاش قورال خارابىسىنىڭ ھازىرغىچە ساقلىنىش ئەھۋالى ، خارابىلىكتە قۇم كۆچۈپ ، ئىزنى كۆمۈۋالغاچقا ، يەر يۈزىدىكى ئەھۋاللارنى ئېنىقراق پەرق ئېتىش سەل قىيىن ، بەزىبىر قۇم ئازگاللىرى ۋە

قۇملۇق جىلغىلاردا قورام تاشلار بار . دەريانىڭ جەنۇبىي قىرغىقىدىكى يەر يۈزى سېغىز توپا چۆكمىسى قەۋىتىدىن شەكىللەنگەن . بۇ ئەھۋاللاردىن شۇنداق پەرمەز قىلىشقا بولىدۇكى ، بۇ رايوننىڭ ئەسلىدىكى يەرلىك جۇغراپىيىلىك ئەھۋالى ، يەر يۈزى قورام تاشلىق ، تېگى قاتلىما سېغىز توپا قاتلىمى ئىكەنلىكى ئېنىق . مەدەنىيەت يادىكارلىقلىرى قۇم كۆمۈۋالغان جىلغىدىن ۋە قۇم ئازگاللىرىدىن تېپىلغان .

ئىككىنچى كەنت تاش قورال خارابىلىكى پىچان ناھىيىلىك مەدەنىيەت يادىكارلىقلىرىنى تەكشۈرۈش ئەترىتى تەرىپىدىن 1988 - يىل 3 - ئايدا باشقا مەدەنىيەت يادىكارلىق نۇقتىلىرىنى ئىزدەش - تەكشۈرۈش داۋامىدا تېپىلغان . شۇنىڭ بىلەن بىر ۋاقىتتا ، خەرىتىدىكى ئورنى بېكىتىلىپ ، خاتىرىسىنى يازغان ، خارابىلىككە ئېتىبار بېرىلىپ ، ئەستايىدىل ، ئىنچىكە تەكشۈرۈلگەن .

بۇ تاش قورال خارابىلىكىدە ئىپادىلەنگەن ئاساسلىق مەدەنىيەت ئالاھىدىلىكى ، مەدەنىيەت قاتلىمى قۇم ئاستىغا كۆمۈلۈپ قالغان ، بەزىبىر قۇم جىلغىلىرى ۋە قۇم ئازگاللىرىدىن بىر قىسىم تاش قوراللار تېپىلغان ، مەدەنىيەت شەكلىنىڭ تارقالغان دائىرىسى ۋە مەدەنىيەت قاتلىمى دۆۋىسى ئېنىق ئەمەس .

بۇ خارابىلىكتىن ئەۋرىشكە ئۈچۈن تاش مېغىزى ، تاش ياپرىقى ، 26 پارچە ساپال پۇچۇقى قاتارلىق مەدەنىيەت يادىكارلىقلىرى يىغىۋېلىنغان . بۇ مەدەنىيەت يادىكارلىقلىرىغا « 6 - 1 SDR 88 » دەپ نومۇر بېرىلگەن .

ئىككىنچى كەنت تاش قورال خارابىلىكىنىڭ دەۋرى ، خارابىلىكتىن بىر قىسىم تاش قوراللار بىلەن يەنە كۆپ ساندىكى ساپال پارچىلىرى تېپىلغان . بۇلاردىن قارىغاندا ئىككى خىل مەدەنىيەت ئالاھىدىلىكى بارلىقى مەلۇم . بۇ خارابىلىكتىن تېپىلغان تاش قوراللار ئىچىدىكى قوش بىسلىق قىرغۇچى ئەسۋاب ، ئوپالدىكى سىپتا تاش قوراللار خارابىلىكىدىن تېپىلغان تاش قوراللارنىڭ شەكلىگە ئوخشايدۇ . ئەزەلدىن تاش قورال دەۋرىنىڭ كېيىنكى مەزگىلىگە تەۋە خارابىلىك .

قەدىمىي ئىزدىنىش تېپىلغان تاش قوراللار ئىلگىرىكى زامان مەدەنىيەت ئالاھىدىلىكىنى ئىپادىلەپ بېرىدۇ. بۇلار شىنجاڭنىڭ سېپتا تاش قورال مەدەنىيىتىنى تەتقىق قىلىشتىكى يېڭى ماتېرىيال. بۇ خىل ئەھۋاللار بۇ خارابىلىك ئۈستىدە تېخىمۇ ئىنچىكە، تېخىمۇ چوڭقۇر تەتقىقات خىزمىتى ئىشلەپ، بۇ خارابىلىكنىڭ مەدەنىيەت ئالاھىدىلىكى بىلەن قىياپىتىنى تېخىمۇ ياخشى، تېخىمۇ ئېنىق ئايدىڭلاشتۇرۇشقا توغرا كېلىدۇ.

6 دىغار تاش قورال خارابىسى

دىغار تاش قورال خارابىسى پىچان ناھىيىسىنىڭ دىغار يېزىسى دىغار كەنتىنىڭ شەرقىي - جەنۇبىي تەرىپىگە 800 مېتىر كېلىدۇ. بۇ يەر شەرقىي مېرىدىئان " 49 - " 48 54' 89°، شىمالىي پاراللېل " 13 34' 42° قا توغرا كېلىدۇ.

دىغار تاش قورال خارابىلىكى پىچاندىكى قۇم تاغنىڭ غەربىي جەنۇبىدىكى تاغ ئالدىدىن دىغار كەنتىگىچە، مېلىك ھاجى كارىزى ۋە مۇجاڭ كارىزى تەبىئىي كەنتلەرنىڭ ئارىلىقىدىكى سايلىقتا، بۇ يەرنىڭ تەبىئىي يەر شارائىتى ياخشى ئەمەس. ئېگىز - پەس شەكىللەنگەن. كۆپ قىسىم يەرلەردىكى سەل - پەل ئېگىزلىكلەرگە شور ۋە قاتتىق قاسراقلىق توپا قاتلىمى تارقالغان. تاش قورال خارابىسى تاشيولنىڭ شەرقىي تەرىپىدىكى مېلىك ھاجى كارىزىدىكى خاماندىن باشلىنىپ، شەرقىي جەنۇبقا تەخمىنەن 3 كىلومېتىر سوزۇلىدۇ. كەڭلىكى 1 كىلومېتىر كېلىدىغان دائىرە ئىچىدە تاش قوراللارنى يىغىۋالغىلى بولىدۇ.

دىغار تاش قورال خارابىلىكىنىڭ ئىگىلىگەن ئومۇمىي يەر كۆلىمى 3×1 كۋادرات مېتىر كېلىدۇ.

دىغار تاش قورال خارابىلىكىنىڭ ھازىرغىچە ساقلىنىش ئەھۋالى، بۇ يېڭى تاش قورال خارابىلىكى كىشىلەر تەرىپىدىن بۇزغۇنچىلىققا ئۇچرىغان بولسىمۇ، تەبىئىي قىياپىتى تۇرغۇزۇلۇپ، مەدەنىيەت ئالاھىدىلىكى ۋە ئىزغا مۇناسىۋەتلىك ئەھۋالى ئېنىقلانغان.

دىغار تاش قورال خارابىلىكى پىچان ناھىيىلىك مەدەنىيەت يادىكارلىقلىرىنى ئومۇميۈزلۈك تەكشۈرۈش ئەترىتى تەرىپىدىن 1988 - يىلى 4 - ئايدا نەق مەيدانىدا تەكشۈرۈلگەن. تەكشۈرۈش داۋامىدا خەرىتىدىكى نۇقتىسى بېكىتىلگەن، خاتىرىسى يېزىلغان. بۇ خارابىلىكنىڭ ئەتراپىدا مۇسۇلمانلار قەبرىستانلىقى بار.

دىغار تاش قورال خارابىلىكىدە ئىپادىلەنگەن ئاساسلىق مەدەنىيەت ئالاھىدىلىكى، خارابىلىك تېپىلغان يەر ئەسلىدە شامال يالاپ، بوران ئۇچۇرۇپ كەتكەن بىر پارچە ئويمان يەر، ئەسلىدىكى يەر يۈزىدىكى سېغىز توپا قاتلىمى ۋە قۇم - توپا قاتلاملىرى چىقىپ قالغان. ئەسلىدىكى قۇم سېغىز قاتلىمى ئارىسىدىن ئومۇر تىقلىق ھايۋاناتنىڭ تاشقا ئايلىنغان ئۇستىخانلىرى تېپىلغان. ئىزنىڭ ئورنى يەر يۈزىدىن 1.5 مېتىر ئېگىزلىكتە كېلىدۇ. تېپىلغان ھايۋانات ئۇستىخانىغا دەز كەتكەن. ئۇزۇنلۇقى 0.10 مېتىر كېلىدۇ. قۇمنىڭ رەڭگى ئۆزگىرىپ يېشىل رەڭگە كىرىپ قالغان. ئاز ساندا دات رەڭگى بار. ئويمان يەردىن گەرچە زور قىسمىدا تاش قوراللار چىققان بولسىمۇ، قۇم ئارىسىدىن باشقا مەدەنىيەت يادىكارلىقلىرى تېپىلمىغان.

بۇ قەدىمكى خارابىلىكتىن ئەۋرىشكە ئۇچۇن، پىششىقلاپ قايتا ئىشلەنگەن سېپتا تاش ياپىرقى، شەكلى كەڭ تاش ياپىرقى، ئۇچلۇق تاش ياپىرقى، كەڭ كەلگەن يايىسىمان تاش ياپىرقى، بېشى يۇمىلاق تاش ياپىرقى، تۆرۈك بىسلىق قىرغۇچى ئەسۋاب، تاش مېغىزى قاتارلىق تاش قوراللاردىن نەچچە يۈزى يىغىۋېلىنغان بولۇپ، بۇ مەدەنىيەت يادىكارلىقلىرىغا «X - 1: SDK 88» دەپ نومۇر بېرىلگەن. بۇ تاش قوراللار ئىچىدە، يۇمىلاق شەكىللىك تاش مېغىزى ۋە چوڭ تىپتىكى تاش قوراللار بار.

دىغار يېڭى تاش قورال خارابىلىكىنىڭ دەۋرى، بۇ خارابىلىكتىن تاش قوراللاردىن باشقا، ساپال قورال ۋە ساپال پۇچۇقلىرى تېپىلمىغان. تاش قوراللار ئىچىدىكى كەڭ ياسالغان ئالاھىدە تاش ياپىرقى ۋە كىلىك خاراكىتىرىگە ئىگە تاش قورال دەپ قارالغان پىششىقلانغان سېپتا تاش

ياپراقلىرى بار. بېگىز شەكىللىك تاش مېغىزى، ياي شەكىللىك تاش مېغىزى قاتارلىقلار بار. بۇ خارابىلىكتە يەنە سىپتا تاش قوراللىرى ئاساس قىلغان ئىلگىرىكى زامان تاش قورال دەۋرىنىڭ قالدۇقى بار. ھازىر يەر قاتلىمىدىن ھايۋاناتنىڭ تاش قاتمىسى بايقالغان بولۇپ، تاش قاتما بىلەن تاش قوراللىرىنىڭ دەۋرىنىڭ مۇناسىۋىتى بار دەپ قارالسا، بۇ يەردىن تېپىلغان تاش قوراللىرىنىڭ دەۋرى 10 مىڭ يىلغا يېتىدۇ.

قەدىمىي خارابىلىكنىڭ دائىرىسى سەل كەڭرەك، 3 كۋادرات كىلومېتىر كېلىدۇ. قۇم قاتلىمى ئاستىدا ھايۋاناتنىڭ تاش قاتمىسى بار. داۋاملىق ئىنچىكە، ئەستايىدىل خىزمەت ئىشلەشكە توغرا كېلىدۇ. تاش قوراللار سەل كۆپ بولۇپ، ھەممىلا يەردىن تاپقىلى بولىدۇ. بۇنىڭدىن كېيىنكى ئەمەلىي تەكشۈرۈش، تەتقىق قىلىش خىزمەتلىرى داۋامىدا تېخىمۇ ئىلگىرىلىگەن ھالدا يىل دەۋرىنى بېكىتىشكە توغرا كېلىدۇ.

II قەدىمىي شەھەر - قورغانلار

I. دۆڭبازار خارابىسى

دۆڭبازار خارابىسى پىچان ناھىيىسىنىڭ دۆڭبازار مىللىي يېزىسى باشلانغۇچ مەكتىپىنىڭ كەينى تەرىپىدىكى تېرىلغۇ ئېتىزى ئىچىدە. بۇ يەر شەرقىي مېرىدىئان " 23 13 90° ، شىمالىي پاراللېل " 36 - " 35 51 42° قا توغرا كېلىدۇ.

دۆڭبازار خارابىسىنىڭ شەرقىي تەرىپى دۆڭبازار خەلق ھۆكۈمىتى بىناسىنىڭ غەربىي - شىمالىي تەرىپىدىن ئېقىپ ئۆتىدىغان ئىككى دەريانىڭ ئوتتۇرىسىدا، يەر شارائىتى تۈز. جەنۇبىي تەرەپتە قۇم تاغ بىلەن تەخمىنەن 2 كىلومېتىردەك كېلىدۇ.

دۆڭبازار خارابىسىنىڭ ئىگىلىگەن ئومۇمىي يەر كۆلىمى 40 مىڭ كۋادرات مېتىر كېلىدۇ.

دۆڭبازار خارابىسى ئادەملەرنىڭ ۋە تەبىئەتنىڭ قاتتىق

ۋەيرانچىلىقىغا ئۇچرىغان.

1988 - يىل 3 - ئايدا پىچان ناھىيىلىك مەدەنىيەت يادىكارلىقلىرىنى ئومۇميۈزلۈك تەكشۈرۈش ئەترىتى تەكشۈرۈش داۋامىدا بۇ خارابىلىك ھەققىدە خاتىرە يازغان، خەرىتىدىكى نۇقتىنى بېكىتكەن.

دۆڭبازار خارابىسىدىكى مەدەنىيەت قاتلىمى يەر يۈزىدىن تەخمىنەن 2 مېتىر چوڭقۇرلۇقتا كېلىدۇ. مەدەنىيەت قاتلىمىنىڭ قېلىنلىقى 0.30 مېتىر كېلىدۇ. پەقەت بىرلا قەۋەت بىلەن چەكلىنىدۇ. مەدەنىيەت قاتلىمىنىڭ ئۈستىگە كېيىنكى مەزگىللەردە بىر قەۋەت يىغىندى تىنما شەكىللەنگەن. ئەينى دەۋردىكى مەدەنىيەت ئالاھىدىلىكىنى ئىسپاتلاپ بېرىدىغان ئەخلەت ئازگاللىرى دېھقانچىلىقنىڭ تېرىلغۇ مەزگىللىرىدە قالماقلىشىپ كەتكەن. يەر قاتلىمىدىن ئېگەر سىمان يارغۇنچاق تېشى ۋە قۇم ئارىلاشتۇرۇلغان قىزىل ساپاللار تېپىلغان.

دۆڭبازار خارابىسىنىڭ دەۋرى، ئېگەر سىمان يارغۇنچاق تېشى ۋە قۇم ئارىلاشتۇرۇلغان يىرىك ساپال پارچىلىرىغا ئاساسەن تەھلىل - تەتقىقات يۈرگۈزگەندە، خارابىلىكنىڭ دەۋرىنى يېڭى تاش قورال دەۋرىگە تەۋە مەدەنىيەت ئىزى دەپ ھۆكۈم قىلىشقا بولىدۇ.

2. قوشجاڭزا خارابىسى

قوشجاڭزا خارابىسى پىچان ناھىيىسىنىڭ لۈكچۈن بازىرى تۈگمەن يولى مەھەللىسى 4 - كەنتى تەۋەسىدە بولۇپ، لۈكچۈن بازىرىنىڭ شىمالىي تەرىپىگە تەخمىنەن 2.5 كىلومېتىر كېلىدۇ. بۇ يەر شەرقىي مېرىدىئان " 42 45 89° ، شىمالىي پاراللېل " 46 - " 45 45 42° تا بولۇپ، دېڭىز يۈزىدىن 19 مېتىر تۆۋەن.

قوشجاڭزا خارابىسى يەرلىك ئاھالىلەر تەرىپىدىن ساقىر دەپ ئاتىلىدۇ. بۇ يەر يالقۇن تاغ تىزمىسىنىڭ جەنۇبىي تەرىپىنىڭ ئالدىدىكى سايلىققا جايلاشقان. خارابىلىكنىڭ ئەتراپىدا ماشىنىلاشقان قۇدۇق بار. داۋاملىق سۇ چىقىپ تۇرىدۇ. لۈكچۈن بازىرىنىڭ ئوتتۇرىسىدا بىر يول بولۇپ، يولنى بويلاپ شىمالغا بۇرۇلۇپ، ئۈستەڭنى بويلاپ شەرققە

ماڭغاندا قوشجاڭزا خارابىلىكىگە بارغىلى بولىدۇ . خارابىلىكىنىڭ ئورنى ھازىر پۈتۈنلەي تېرىلغۇ ئېتىزغا ئايلاندۇرۇۋېتىلگەن .

قوشجاڭزا خارابىلىكىنىڭ ئىگىلىگەن ئومۇمىي يەر كۆلىمى 120 مىڭ كۋادرات مېتر كېلىدۇ .

قوشجاڭزا خارابىلىكى يەر رەتلەش داۋامىدا بۇزۇۋېتىلگەن . ھازىر ياخشىراق بايقالغان بىرەر قىرغاقنىمۇ تاپقىلى بولمايدۇ .

قوشجاڭزا خارابىلىكى پىچان ناھىيىلىك مەدەنىيەت يادىكارلىقلىرىنى تەكشۈرۈش ئەترىتى تەرىپىدىن 1988 - يىلى 4 - ئايدا ئومۇمىيۈزلۈك تەكشۈرۈلۈپ ، خەرىتىدىكى ئورنى بېكىتىلگەن ۋە خاتىرە يېزىلغان .

قوشجاڭزا خارابىلىكىدە ئىپادىلەنگەن ئاساسلىق مەدەنىيەت ئالاھىدىلىكى شۇكى ، خارابىلىكتىن ياخشىراق ساقالانغان يارداڭلىق ۋە قىرغاق تېپىلمىغاچقا ، مەدەنىيەت قاتلىمىنىڭ قېلىن - چوڭقۇرلۇقىغا قارىتا ئېنىق چۈشەنچە ھاسىل قىلىش مۇمكىن ئەمەس . بىر نەچچە جايدىكى ئازگالاردىن قىسمەن ساپال پارچىلىرى تېپىلدى . بۇ ساپاللارنىڭ ھەممىسى قۇم ئارىلاش يىرىك ساپال ۋە يۇمشاق قۇم ئارىلاش سىلىق ساپاللاردىن ئىبارەت . ساپاللارنىڭ ئۈستىگە بىر قەۋەت قىزىل رەڭ ياللىتىلغان ، ئاندىن قارا رەڭدە گۈل سىزىلغان . گۈللىرى يول - يول گۈل نۇسخىسى ، ئۈچ بۇرجەك گۈل نۇسخىسى قاتارلىقلار بار . بەزىبىر قاچىلارنىڭ ئاغزىنىڭ ئىچى تەرىپىدە ۋە سىرتقى گىرۋەكلىرىدە گۈل نەقىشلىرى بار . ساپال قاچىلارنىڭ قۇلاق شەكلى ئوخشاش ئەمەس ، بىزگە ياپىلاق قۇلاق شەكلى ۋە تاسما قۇلاق شەكلى ئۇچرىدى . تاش قوراللاردىن تاش ساقا قاتارلىقلار بار .

خارابىلىكىنىڭ دەۋرى ، بۇ خارابىلىك ئەسلىدە ئەجدادلىرىمىزنىڭ بىر نۇقتىلىق تۇرالغۇ جايى بولغان . بۇ تۇرالغۇ رايونىدىن تېپىلغان مەدەنىيەت يادىكارلىقلىرى ئارىسىدىكى ساپال قاچىلارنىڭ شەكلى ساپاللارنىڭ رەڭگى سۈپىتى 1 - قەبىرە رايونىدىن تېپىلغان ساپال قاچىلارغا ئوخشاش . بۇ ئەھۋاللارغا ئاساسەن ، قوشجاڭزا خارابىلىكىنىڭ دەۋرى

مىلادىدىن ئىلگىرىكى VII ئەسىردىن تاكى مىلادىدىن ئىلگىرىكى III ئەسىرگىچە دەپ بېكىتىلدى .

3 . دۆڭمەھەللە خارابىسى

دۆڭمەھەللە خارابىسى پىچان ناھىيىسىنىڭ لەمچىن يېزىسىدىكى دۆڭمەھەللەنىڭ شەرقىي - جەنۇبىي تەرىپىگە تەخمىنەن 1 كىلومېتىر كېلىدۇ . بۇ يەر شەرقىي مېرىدىئان " 49 - " 48 ، 57 ، 89 ، شىمالىي پاراللېل " 43 - " 42 ، 51 ، 42 تا بولۇپ ، دېڭىز يۈزىدىن 300 مېتىر ئېگىز .

دۆڭ مەھەللەدىن چىغىر يول بىلەن مېڭىپ ، ئارىلىقتا بىر كىچىك دەريادىن ئۆتۈپ ، ئاندىن ئۇدۇلدىكى قۇملۇق يانباغرىدىن ئۆتۈپ ماڭسا دۆڭمەھەللە خارابىلىكىگە بارغىلى بولىدۇ . دۆڭمەھەللە خارابىسىنىڭ جەنۇبىي تەرىپىدە يالقۇنتاغ تىزمىسى بار . بۇ خارابىلىك داڭلىق يەتتە قىزلىرىم مازىرىغا يېقىن . يەر شارائىتى جەنۇبىي تەرىپى ئېگىز ، شىمالىي تەرىپى پەس . كۆپ قىسمىنى قۇم كۆمۈۋالغان . بىر قىسىم يەرلەرنى بوران ئۇچۇرتۇپ ، سېغىز توپا قاتلىمىنى ئېچىۋەتكەن . بىر نەچچە يەردە بوران يالاپ شەكىللەندۈرگەن تۆپىلىك بار . يەر يۈزىدە ئۇ يەر - بۇ يەردە سىر - تىغا قارا رەڭدە گۈل سىزىلغان ، قۇم ئارىلاشتۇرۇلغان قىزىل ساپال پارچىلىرى بار .

دۆڭمەھەللە خارابىلىكىنىڭ ئىگىلىگەن ئومۇمىي يەر كۆلىمى 280 مىڭ كۋادرات مېتىر كېلىدۇ .

دۆڭمەھەللە خارابىسى يەنىلا ئەسلىدىكى تەبىئىي ھالىتىدە ساقالانغان .

پىچان ناھىيىلىك مەدەنىيەت يادىكارلىقلىرىنى ئومۇمىيۈزلۈك تەكشۈرۈش ئەترىتى تەرىپىدىن 1988 - يىلى 4 - ئايدا دۆڭمەھەللە خارابىلىكى ئەمەلىي تەكشۈرۈلگەن . تەكشۈرۈش داۋامىدا خەرىتىدىكى نۇقتىسى بېكىتىلىپ خاتىرە يېزىلغان .

بۇ يەردە تەبىئىي شەكىللەنگەن غول بولۇپ ، غولنىڭ كەسمە يۈ-

زىدىن قارىغاندا ، مەدەنىيەت قاتلىمىنىڭ بارلىقى سېزىلمىگەن . مەدەنىيەت يادىكارلىقلىرىنى پەقەتلا يەر يۈزىدىن يىغىۋېلىش بىلەنلا چەكلەنگەن . كۆلىمى چوڭراق كەلگەن بىر ئورۇندا ، بىر نەچچە يەردە ئوتتا كۆيدۈرۈلگەن ئىز سېزىلگەن . ئوتتا كۆيدۈرۈلگەن يەرنىڭ ھەجىمى 1 مېتر كېلىدۇ . ئەتراپىدىن تام بارلىقىنى كۆرگىلى ۋە بىلگىلى بولمايدۇ . ئومۇمىي ئەھۋالدىن كۆزەتكەندە ۋاقىتلىق تۇرالغۇ خارابىسى ئىكەنلىكى ئېھتىمالغا يېقىنراق . بۇ خارابىلىكتىن 1 دانە ئېگەر سىمان يارغۇنچاق تېشى ، قارا رەڭدىكى ساپال پۇچۇقى ، قۇم ئارىلاشتۇرۇلغان ھال رەڭلىك ساپال پۇچۇقى قاتارلىق بۇيۇملىرى ئەۋرىشكە ئۈچۈن يىغىۋېلىنغان .

دۆڭمەھەللە خارابىسىنىڭ دەۋرى ، بۇ خارابىلىكتىن تېپىلغان ساپال قاچىلارنىڭ سۈپىتى ، رەڭگى ، گۈل نۇسخىلىرى ، شەكلى قاتارلىق جەھەتلەردە تۇيۇق سۈبېشى قەدىمىي قەبرىستانلىقىدىن قېزىۋېلىنغان ساپال قاچىلارغا ئوخشاپ كېتىدۇ . بۇنىڭدىن باشقا خارابىلىكتىن يەنە تاش يارغۇنچاق ، برونزا باشاق قاتارلىق مەدەنىيەت يادىكارلىقلىرى تېپىلغان . بۇ مەدەنىيەت يادىكارلىقلىرىغا ئاساسەن تەھلىل - تەتقىقات يۈرگۈزگەندە ، خارابىلىكنىڭ دەۋرى مىلادىدىن ئىلگىرىكى VII — III ئەسىرگىچە دەپ قارالدى .

4 . سۈبېشى قەدىمىي تۇرالغۇ خارابىسى

سۈبېشى قەدىمىي تۇرالغۇ خارابىسى پىنچان ناھىيىسىنىڭ تۇيۇق يېزىسى سۈبېشى مەھەللىسىنىڭ جەنۇبىي تەرىپىگە تەخمىنەن 2.5 كىلومېتر كېلىدىغان يەردە . بۇ يەر شەرقىي مېردىئان " 27 - " 26 43' 89° ، شىمالىي پاراللېل " 28 - " 27 53' 42° قا توغرا كېلىدۇ .

سۈبېشى قەدىمىي تۇرالغۇ خارابىسى يالقۇنتاغ تىزمىسى ئارىسىدىكى بىر تاغ جىلغىسى ئېچىدە بولۇپ ، بۇ جىلغىنىڭ ئىسمى يەرلىك ئاھالىلەر تەرىپىدىن تۇيۇق ئېغىزى دەپ ئاتىلىدۇ . بۇ جىلغا سۈبېشى دەرياسىنىڭ شەرقىي شىمالىدىن غەربىي - جەنۇبىي يۈزلىنىشىگە قاراپ سوزۇلغان بولۇپ ، يالقۇنتاغنى كېسىپ ئۆتىدۇ . تاغ ئارىلىقىدا چوڭقۇرلۇقى 20

مېتىردىن ئارتۇقراق كېلىدىغان چوڭقۇر بىر جىلغىنى شەكىللەندۈرگەن . ئېغىزىدىن چىقىپ خارابىلىككە بارغۇچە بارغانسېرى تارلىشىپ بارىدۇ . غولنىڭ غەربىدىكى تاغ يامغۇر سۇلىرىنىڭ ئېقىشى بىلەن شەرقتىن غەربكە قاراپ نۇرغۇن جىرالارنى شەكىللەندۈرگەن . خارابىلىك سۈبېشى دەرياسىنىڭ غەربىي قېتىمىدىكى ئىككى غولنىڭ ئارىلىقىدىكى سۇيا ئۈستىدە . غەربىي تەرىپى ئېگىز ، شەرقىي تەرىپى پەسرەك شەكىللەنگەن . بۇ خارابىلىكنىڭ غەربىي تەرىپىدىكى غول ناھايىتى چوڭقۇر ، ناھايىتى تىك بولۇپ ، يەر شەكلى ناھايىتى خەتەرلىك . يەر يۈزى قىسمى يالقۇنتاغنىڭ قىزىل رەڭدىكى توپىسى بىلەن كۆمۈلۈپ كەتكەن . توپا قاتلىمى ناھايىتى بوش . ھازىر سۈبېشى غول ئېغىزىدا غولنى بويلاپ غەربىي قات بىلەن سوزۇلغان بىر يول بولۇپ ، بۇ يول بىلەن داۋاملىق ماڭغاندا بۇ قەدىمكى مەھەللە خارابىلىكىگە بارغىلى بولىدۇ .

سۈبېشى قەدىمىي مەھەللە خارابىلىكى شەرقتىن غەربكە 84 مېتر ، جەنۇبتىن شىمالغا 89 مېتر كېلىدۇ . ھازىرغىچە ساقلىنىپ قالغان ئومۇمىي يەر كۆلىمى 7476 كۋادرات مېتر كېلىدۇ .

سۈبېشى قەدىمىي تۇرالغۇ خارابىسىنىڭ ھازىرغىچە ساقلىنىش ئەھۋالى خېلى ياخشى . خارابىلىك ئىچىدە چوڭ - كىچىك ئويما ۋە ئازگاللاردىن 70 نەچچىسى بار . ئازگاللارنىڭ چوڭقۇرلۇقى 0.60 مېتر ، كەڭلىكى 2 مېتر ئەتراپىدا كېلىدۇ . ئازگاللار ئىچىدە تۆرۈك شەكىلدە ئويۇلغانلىرىمۇ بار . ئازگاللارنىڭ ھەممىسىنىڭلا ئەتراپىدا توپا دۆۋىسى بار . خارابىلىكنىڭ شىمالىي تەرىپىدە ئۈچ يەردە كېسەكتە ياسالغان تام بار . تامنىڭ يۈزى قىسمىغا سامانلىق لاي سۇۋالغان بولۇپ ، ئوچۇق كۆرگىلى بولىدۇ . غولنى يۆلەپ سېلىنغان بىر تام بولۇپ (A تام) ، ئۇ زۇنلۇقى 6.7 مېتر ، ئېگىزلىكى 1.8 مېتر ، قېلىنلىقى 0.50 مېتر كېلىدۇ . بۇ تامنىڭ شىمالىغا غول تەرەپتە ئۈچ يەرگە يۆلەك تام سېلىنغان . بۇ يۆلەك تاملارنىڭ ھەممىسى A تامنى قوغداپ سېلىنغان . تېگى تەرەپ ئۇزۇنلۇقى 0.80 مېتر ، ئېگىزلىكى 1.68 مېتر ، قېلىنلىقى 0.50 مېتر كېلىدۇ . A تامنىڭ غەربىي تەرىپىدە جەنۇبتىن شىمالغا قارىتىپ بىر تام سېلىنغان

5. كۆكيار قەدىمىي شەھىرى

كۆكيار قەدىمىي شەھىرى پىچان ناھىيىسىنىڭ پىچان يېزىسى كۆكيار مەھەللىسى تەۋەسىدە بولۇپ ، پىچان ناھىيە بازىرىنىڭ شىمالغا 40 كىلومېتىردەك كېلىدۇ . بۇ يەر شەرقىي مېرىدىئان " 5 - " 4 ' 10 ' 90° ، شىمالىي پاراللېل " 23 - " 22 ' 06 ' 43° تا بولۇپ ، دېڭىز يۈزىدىن 940 مېتىر ئېگىز .

كۆكيار قەدىمىي شەھىرى ھازىرقى ناھىيە بازىرىنىڭ شىمالىدىكى تاغنىڭ يانباغرىغا قۇرۇلغان . شەرقىي تەرىپىدە كۆكيار غولى بار . شىمالىي تەرىپى تاغقا تۇتىشىپ كەتكەن . غەربىي - جەنۇبىي تەرەپلىرى كەڭ كەتكەن سايلىق ھەم جاڭگاللىق . شەھەر قورغىنىنىڭ غەربىي تەرىپىدە كۆكيار كۆمۈر كېنىغا بارىدىغان بىر يول بار .

كۆكيار شەھەر قورغىنىنىڭ ئىگىلىگەن ئومۇمىي يەر كۆلىمى 1250 كۋادرات مېتىر كېلىدۇ .

كۆكيار شەھەر قورغىنى خېلى ياخشى ساقلانغان . قورغاننىڭ جەنۇبىي ۋە غەربىي تەرەپلىرى خېلى پۈتۈن بولسىمۇ ، شەرقىي تەرىپى ئۈزۈك - ئۇلاق قېپقالغان . شىمالىي تەرىپى بۇرچىڭدىن باشقا يېرى قالماي ئۆرۈلۈپ كەتكەن .

كۆكيار قەدىمىي شەھەر قورغىنى پىچان ناھىيىلىك مەدەنىيەت يادىكارلىقلىرىنى ئومۇميۈزلۈك تەكشۈرۈش ئەترىتى تەرىپىدىن 1988 - يىلى 3 - ئايدا تەپسىلىي تەكشۈرۈلگەن . تەكشۈرۈش داۋامىدا دائىرىسى ئۆلچەنگەن ، نۇقتىسى بېكىتىلگەن ، خاتىرىسى يېزىلغان . تۇرپان ۋىلايەت - لىك مەدەنىيەت يادىكارلىقلىرىنى قوغداش ئورنى بۇ خارابىلىكنى 1980 - يىلى 5 - ئايدا بىر نۆۋەت تەكشۈرۈپ خاتىرىسىنى يازغان . 1984 - يىلى ناھىيىلىك يەر ناملىرى ئىشخانىسى يەنە بىر نۆۋەت تەكشۈرگەن . 1988 - يىلىدىكى تەكشۈرۈش بۇ ئىككى قېتىملىق تەكشۈرۈش ئاساسىدا ئېلىپ بېرىلغان .

بولۇپ (B تام) ، ئۇزۇنلۇقى 3.8 مېتىر ، ئەڭ ئېگىز يېرى 0.60 مېتىر ، قېلىنلىقى 0.20 مېتىر كېلىدۇ . A تامنىڭ شەرقىي جەنۇبىدا تەخمىنەن 5 مېتىر كېلىدىغان يەردە شەرقتىن غەربكە يۈزلەنگەن بىر پارچە تام بار . غەربىي تەرىپى ئېگىز ، شەرقىي تەرىپى پەسەرەك كەلگەن . ئۇزۇنلۇقى 3 مېتىر ، غەربىي تەرىپى ئېگىزلىكى 1 مېتىر كېلىدۇ . بۇ ئۈچ تامنىڭ ھەممىسىلا كېسەك بىلەن ياسالغان . ئىشلىتىلگەن كېسەكلەرنىڭ ئۇزۇنلۇقى 0.40 مېتىر ، كەڭلىكى 0.25 مېتىر ، قېلىنلىقى 0.13 مېتىر كېلىدۇ . تامنى ياسىغان ۋاقىتتا سامانلىق لاي ئىشلىتىلگەن .

سۈبېشى قەدىمىي مەھەللە خارابىلىكىدە ئاساسلىق ئىپادىلەنگەن مەدەنىيەت ئالاھىدىلىكى ، خارابىلىكىنىڭ ھەممىلا يېرىدە چوڭ - كىچىك ساپال پارچىلىرىنى ئۇچرىتىش مۇمكىن . ساپال پارچىلىرىنىڭ كۆپلىرىدە قاچا قۇلىقى بار ، قاچىلارنىڭ پۈتى قىسمىمۇ ئاندا - ساندا ئۇچراپ تۇرىدۇ . ساپاللار قۇم ئارىلاشتۇرۇلغان قىزىل ساپاللار بولۇپ ، ئايرىملىرى سىدام ساپاللار . ساپاللار بىلەن بىرگە يەنە كىچىك تىپتىكى تاش قوراللارمۇ بولۇپ ، تاش قوراللارنىڭ ھەممىسى دېگۈدەك بۆلۈپ ياسالغان . كىچىك تىپتىكى تاش قوراللاردىن باشقا يەنە ئېگەر سىمان يارغۇنچاق تېشى قاتارلىق بۇيۇملارمۇ بار .

سۈبېشى قەدىمىي خارابىلىكىدىن رەڭسىز ۋە رەڭلىك ساپاللار - دىن ، كىچىك تىپتىكى تاش قورال ۋە يارغۇنچاق تاشلىرىدىن بولۇپ ، ئەۋرىشكە ئۇچۇن خېلى كۆپ ساندىكى مەدەنىيەت يادىكارلىقلىرى بۇيۇملىرى يىغىۋېلىنغان . بۇ يەردىن يەنە ئەينى زامانلاردا ئەجدادلىرىمىز تېرىپ ئۆستۈرگەن ئۆسۈملۈك ئۇرۇقىدىنمۇ ئازراق ئەۋرىشكە يىغىۋېلىندى .

سۈبېشى قەدىمىي مەھەللە خارابىلىكىدىن تېپىلغان ساپال پۇچۇقلىرىدا ئىپادىلەنگەن مەدەنىيەت ئالاھىدىلىكلىرىگە ئاساسەن ، خارا - بىلىكىنىڭ دەۋرى سۈبېشى قەدىمىي قەبرىستانلىقىنىڭ دەۋرى بىلەن ئوخشاش ، يەنى مىلادىدىن ئىلگىرىكى III - III ئەسىرلەرگە تەۋە دەپ بېكىتىلدى .

بۇ خارابىلىكنىڭ دەۋرى تەكشۈرۈش ، كۆزىتىش ئارقىلىق چوڭ - كىچىك خوجىلار (1750 - يىللىرى) دەۋرىدە قۇرۇلغانلىقى ئېنىقلاندى .

6 . سەكسەنتۇر قورغىنى

سەكسەنتۇر قورغىنى پىچان ناھىيىسى چىقىتىم يېزىسى سەكسەنتۇر مەھەللىسى تەۋەسىدىكى سەكسەنتۇر مال قوتىنى يېنىدا . بۇ يەر شەرقىي مېرىدىئان " 40 36' 90° ، شىمالىي پارالېل " 36 - " 35 15' 43° تا توغرا كېلىدۇ . سەكسەنتۇر قورغىنى تىيانشان تېغىنىڭ شەرقىي باغرىدىكى تۆپىدە لىكتە . غەربىي - شىمالىي تەرىپى تاغقا تۇتىشىپ كېتىدۇ . شەرقىي - جەنۇبىي تەرىپىدە بىر سايلىق بار . قورغان ئىچىدە بىر تەبىئىي بۇلاق بار . بۇ قەدىمىي قورغاننىڭ غەربىي جەنۇبىدا سەل - پەل يىراقراق بىر يەردە يەنە بىر تەبىئىي بۇلاق بار . بۇ قورغان ئەتراپىدا 6 ئائىلىلىك ئولتۇراقلاشقان . 15 مو كەلگۈدەك تېرىلغۇ ئېتىزى بەرپا قىلغان . بۇ يەر - دىكى تاغلاردىن ھالقىپ شىمالىي تەرەپكە ئۆتسە مورى ناھىيىسىگە بارغىلى ھەمدە گۈچۈك ناھىيىسىگىمۇ بارغىلى بولىدۇ . شەرقىي تەرەپ ۋە جەنۇبىي تەرەپلەرگە ماڭسا چوڭ تاشيولغا تۇتىشىدۇ . بۇ يول بىلەن ئىچكىرى ئۆلكىلەرگىمۇ بارغىلى بولىدۇ . شۇڭلاشقا ئەينى زاماندىكى ھۆكۈمەت دا - ئىرىلىرى قاتناش بىخەتەرلىكىگە كاپالەتلىك قىلىش ئۈچۈن بۇ مۇھىم قورغاننى قۇرغان .

سەكسەنتۇر قورغىنىنىڭ ئىگىلىگەن ئومۇمىي يەر كۆلىمى 908.6 كۋادرات مېتر كېلىدۇ .

سەكسەنتۇر قەدىمىي قورغىنى ئېغىر دەرىجىدە بۇزۇپ تاشلانغان . قورغاننىڭ ئازراق ساقلىنىپ قالغان شىمالىي تېمىنىڭ ئېگىزلىكى 4.6 مېتر كېلىدۇ . غەربىي تەرەپنىڭ تېمىنىڭ ئىچكى تەرىپىدە مال قوتىنى بار ، بۇزۇلۇشى بەكرەك ئېغىر .

سەكسەنتۇر قەدىمىي قورغىنى ئاپتونوم رايونلۇق مەدەنىيەت يادى

كارلىقلىرىنى ئومۇميۈزلۈك تەكشۈرۈش ئىشخانىسى ، پىچان ناھىيىلىك مەدەنىيەت يادىكارلىقلىرىنى ئومۇميۈزلۈك تەكشۈرۈش ئەترىتى تەرىپىدىن 1988 - يىلى 4 - ئايدا نەق مەيداندا تەكشۈرۈلگەن ، خەرىتىدىكى نۇقتىسى بېكىتىلىپ ، خاتىرىسى يېزىلغان .

قورغاننىڭ جەنۇبىي تېمىنىڭ ئۇزۇنلۇقى 29.5 مېتر ، غەربىي تېمى - نىڭ ئۇزۇنلۇقى 30.8 مېتر كېلىدۇ . سوزۇنچاق چاسا شەكلىدە قۇرۇلغان . ھازىرغىچە سەل ياخشى ساقلىنىپ قالغان يېرى غەربىي قىسمى تېمى . ئۈستى تەرەپ كەڭلىكى 1.35 مېتر ، سوقما قاتلىمىنىڭ قېلىنلىقى 0.15، 0.10، 0.20 مېتر كېلىدۇ . سوقما قاتلىمىنىڭ ئارىلىقىدا بىر يۇپقا شېغىل قاتلىمى بار . سوقما قاتلىمىنىڭ بىر قىسمىغا شاخ - شۇمبىلار قويۇلغان ، غەربىي - شىمالىي بۇرجىكىدە بۇمىلاق شەكلىدە قۇرۇلغان بىر راۋاق بار . راۋاقنىڭ ئۇزۇنلۇقى 9.1 مېتر كېلىدۇ . قىستۇرۇلغان پەننىڭ ئۇزۇن - قىسقىلىقى 3.5 - 6.2 گىچە . بۇ راۋاققا ياپىلاق تاشلار ئىشلىتىلگەن ھەمدە يەنە مەلۇم نىسبەتتە كېسەكلەرمۇ ئىشلىتىلگەن . تامنىڭ سىرتقى - ئىچكى قىسمىغا سامانلىق لايىلار ئىشلىتىلگەن . ئۈستىگە چىقىش ئۈچۈن كېسەكتە پەلەم - پەي ياسالغان . غەربىي تام ئۈستىدە قىرلاپ قويۇلغان كېسەك بار . كېسەكنى يۇپقا قىلىپ بىر قەۋەتلا قويغان . قورغاننىڭ شەرقىي - جەنۇبىي بۇرجىكىدە كىچىك بىر بۇلاق بار . شەھەر قورۇقنىڭ ئورنى ئېنىق ئەمەس .

سەكسەنتۇر قورغىنىنىڭ دەۋرى ، قورغاننى تەكشۈرۈش داۋامىدا قورغاننىڭ يىلى - دەۋرىنى بېكىتكۈدەك بىرەر بۇيۇم تېپىلمىغان بولسىمۇ ، قورغان - راۋاق شەكىللىرىگە ، سوقما قاتلىمى ئۈستىگە كېسەك ئىشلىتىش قاتارلىق بىر قاتار ھادىسىلەردىن كۆزەتكەندە ، چىڭ سۇلالىسى دەۋرىگە تەۋە دەپ بېكىتىلگەن .

7 . چىقىتىم قەدىمىي شەھىرى خارابىسى

چىقىتىم قەدىمىي شەھىرى خارابىلىكى (دازى شەھىرى دەپمۇ ئاتىلىدۇ) پىچان ناھىيىسى چىقىتىم يېزىسى نەنخۇ (جەنۇبىي كۆل)

مەھەللىسى تەۋەسىدە بولۇپ ، دېڭىز يۈزىدىن 490 مېتر ئېگىز .

شەھەر خارابىسىنىڭ شەرقىي ۋە شىمالىي ئىككى تەرىپى تېرىلغۇ يەر ۋە يېڭىدىن تاشلىۋېتىلگەن ھازىرقى زامان ئاھالىلەر تۇرالغۇسى ، ئەگرى - توقاي جىلغىلىقلار . غەربىي ۋە جەنۇبىي ئىككى تەرىپى سەل - پەل كۆتۈرۈلگەن ئېدىرلىق چوققا ۋە سايلىق . شەھەرنىڭ شەرقىدە كىچىكبۇلاق كۆمۈر كىنىغا بارىدىغان يول بار . شەرقىي - جەنۇبىي تەرىپى يېزىلىق ھۆكۈمەت بىناسىغا ئىككى كىلومېتر كېلىدۇ .

چىقىم قەدىمىي شەھىرىنىڭ ئىگىلىگەن ئومۇمىي يەر كۆلىمى 4400 كۋادرات مېتر كېلىدۇ .

چىقىم قەدىمىي شەھىرى ھازىرغىچە خېلى ياخشى ساقلانغان . شىمالىي ۋە جەنۇبىي تەرەپتىكى تاملارنىڭ ئۇل قىسمى ساقلنىپ قالغان ، شەرقىي ۋە غەربىي ئىككى تەرەپتىكى تېمى خېلى ياخشى ساقلنىپ قالغان . تامنىڭ قېلىنلىقى تەخمىنەن 1.7 مېتر كېلىدۇ . سېپىلنىڭ ئەڭ ئېگىز نۇقتىسىنىڭ ئېگىزلىكى 3.9 مېتر كېلىدۇ . غەربىي تەرەپتىكى قورشاۋ تاملارنىڭ پارچە - پۇراتلىرى بار . جەنۇبتىن - شىمالغا يانتۇلۇقنى بويلاپ غەربكە سوزۇلغان ۋەيرانچىلىقمۇ بىر قەدەر ئېغىر . تۇرالغۇ ئۆيلەر - نىڭ پەقەت ئۇل قىسمىلا قېپقالغان . بۇ قەدىمىي خارابىلىكنىڭ ئوتتۇرا قىسمىدا 1986 - يىلى يالقۇنتاغ يېزىلىق بورۇۋاي ئەترىتى كېلىپ قازغان قۇرۇق بورۇۋاي قۇدۇقى بار .

چىقىم قەدىمىي شەھىرى خارابىسى 1980 - يىل 5 - ئايدا تۇرپان ۋىلايەتلىك مەدەنىيەت يادىكارلىقلىرىنى تەكشۈرۈش ئەترىتى تەرىپىدىن بىر نۆۋەت تەكشۈرۈلگەن ھەمدە خاتىرىسى يېزىلغان . 1984 - يىلى ناھىيىلىك يەر ناملىرى ئىشخانىسىمۇ بىر نۆۋەت تەكشۈرگەن .

1988 - يىل 3 - ئايدا ئاپتونوم رايونلۇق مەدەنىيەت يادىكارلىقلىرىنى ئومۇمىيۈزلۈك تەكشۈرۈش ئەترىتى ، پىچان خىزمەت ئەترىتى 1980 - يىلدىكى ۋە 1984 يىلدىكى خاتىرىلەرگە ئاساسەن قايتا تەكشۈرۈش ئېلىپ بارغان . تەكشۈرۈش داۋامىدا نۇقتىسىنى بېكىتىپ خاتىرىسىنى يازغان . شۇنىڭ بىلەن بىر ۋاقىتتا شەھەرنىڭ شىمالىي تەرىپىدىن كەڭلىكى

تەخمىنەن 50 مېتر كېلىدىغان ، ئۇزۇنلۇقى تەخمىنەن 160 مېتر كېلىدىغان دائىرە ئىچىدىكى بىر پارچە قەبرە رايونىنى تاپقان .

چىقىم قەدىمىي شەھەر خارابىلىكىدە ئىپادىلەنگەن مەدەنىيەت ئالاھىدىلىكى يەر يۈزى قىسمىدىن سوقما تام قاتلىمى ۋە كېسەك بىلەن قىرلانغان تام - توساقلارنىڭ ئۇل قىسمىنى ناھايىتى ئوچۇق كۆرۈۋالغىلى بولىدۇ . خارابىلىك ئىچىگە قۇم ئارىلاشتۇرۇلغان كۈل رەڭ ساپال ۋە لايدا ياسالغان ساپال پۇچۇقلىرى تارقالغان .

خارابىلىك ئىچىدىن ساپال پۇچۇقى ، تاياق ، پاختا رەخت قاتارلىق بۇيۇملار ئەۋرىشكە ئۈچۈن تەكشۈرۈش ئەترىتى تەرىپىدىن يىغىۋېلىندى .

خارابىلىك ئىچىدىن يىغىۋېلىنغان ئەۋرىشكە بۇ - يۇملىرىغا « 12 - 88SQD-C » دەپ نومۇر بېرىلگەن .

چىقىم قەدىمىي شەھىرىنى تەكشۈرۈش داۋامىدا بۇ خارابىلىكتىن تېپىلغان مەدەنىيەت يادىكارلىقلىرىدىكى بەزىبىر ئالاھىدىلىكلەرگە ئاساسەن ، خارابىلىكنىڭ دەۋرى دەسلەپكى قەدىمىي مىلادى ۷ ئەسىرگە تەۋە قەدىمىي شەھەر دەپ بېكىتىلدى .

شەھەر خارابىلىكىنى تەكشۈرۈش داۋامىدا ئىبادەتخانا خارابىلىكىنىڭ بارلىقىمۇ ئېنىقلاندى .

8 . ئېغىلتام قورغىنى

ئېغىلتام قورغىنى پىچان ناھىيىسى تۇيۇق يېزىسىنىڭ ياڭخېي مەھەللە ئاسقال كەنتىدىكى ئېغىلتامدا بولۇپ ، بۇ يەر شەرقىي مېرىدىئان " 35 " 40' 53 ، شىمالىي پاراللېل " 35 " 47' 42 تا بولۇپ ، دېڭىز يۈزىدىن 28 مېتر تۆۋەن .

ئېغىلتام قورغىنى خارابىسى تۈزلەڭلىك ئۈستىدە بولۇپ ، شەرقىي تەرىپى قۇمساڭغۇ يەر ، جەنۇبىي تەرىپى قۇم ئارىلاش سېغىز تويلىق تاشلاندىق ئېتىزلىق . غەربىي تەرىپى تۇيۇق - ياڭخېي تاشيولىغا 400 مېتىردەك كېلىدۇ . تاشيول بىلەن خارابە ئارىلىقىدا جەنۇبتىن شىمالغا سو-

زۇلغان كارىز قۇدۇقلىرى بار ھەمدە بىر خۇمدان ياسالغان . تاشيولنىڭ شەرقىي قېتىدا كىچىك بىر ئېرىق بولۇپ ، سۇ ئېقىپ تۇرىدۇ . شىمالىي تەرىپى ئېغىلتام قورغىنى . بۇنىڭدىن باشقا يەنە تاشيولنى بويلاپ سوزۇلغان تۇرالغۇ ئۆيلەر رايونى بار .
ئېغىلتام قورغىنىنىڭ ئىگىلىگەن ئومۇمىي يەر كۆلىمى 409.5 كۋادرات مېتر كېلىدۇ .

ئېغىلتام قورغىنى ئەمەلىي تەكشۈرۈش ، تەھلىل قىلىش ئارقىلىق مەدەنىيەت يادىكارلىقلىرى - ئارخېئولوگىيە سىستېمىسى بويىچە تۈرگە ئايرىغاندا ، تەبىئىي ئايرىمىسى A - قەدىمكى قۇرۇلۇش دەپ بېكىتىلدى . ئېغىلتام قورغىنىنىڭ ھازىرغىچە ساقلىنىش ئەھۋالى ئانچە ياخشى ئەمەس . قورغاننىڭ تۆت تەرەپتىكى تاملىرى ساقلىنىپ قالغان . شەرقىي تام قورغاننىڭ شىمالىغا يېقىنراق كېلىدۇ . جەنۇبىي تېمى شەرققە يۈزلەنگەن . ھەر بىرىنىڭ بىر بۇلۇڭى ئۆرۈلگەن . غەربىي تەرەپتىكى تېمى ئېغىر ۋەيرانچىلىققا ئۇچرىغان بولۇپ ، ھازىر بىر دۆۋە توپىغا ئايلانغان . قورغاننىڭ شىمالىي تېمىنىڭ سىرتقى قىسمى تېگى تەرىپى ئوخشىمىغان ئەھۋالدا ئۆرۈلگەن . سوقما قاتلىمى ۋە سوقما ئىزى ئېنىق چىقىپ قالغان . قالغان تاملارنىڭ ئېگىزلىكى ئوخشايدۇ .

ئېغىلتام قورغىنى پىچان ناھىيىلىك مەدەنىيەت يادىكارلىقلىرىنى ئومۇميۈزلۈك تەكشۈرۈش ئەترىتى تەرىپىدىن ، تۇرپان ۋىلايەتلىك مەدەنىيەت يادىكارلىقلىرىنى ئومۇميۈزلۈك تەكشۈرۈش ئەترىتى 1980 - يىلدىكى تەكشۈرۈش ئاساسىدا تەمىنلىگەن ماتېرىياللارغا ئاساسەن 1988 - يىل 4 - ئايدا نەق مەيداندا يەنە بىر نۆۋەت قايتا تەكشۈرۈلگەن . تەكشۈرۈش داۋامىدا خەرتىدىكى نۇقتىسى بېكىتىلىپ ، خاتىرىسى يېزىلغان .

بۇ قەدىمىي قورغاندا ئىپادىلەنگەن ئاساسلىق مەدەنىيەت ئالاھىدىلىكى ، قورغان خارابىسى ئەسلىدە شىمالدىن 30° شەرققە قىيپاش قىلىپ قۇرۇلغان . شەرقتىن غەربكە 21 مېتر ، جەنۇبتىن شىمالغا 19.5 مېتر بولۇپ ، ئۇزۇنچاق چاسا سەككىلدە ياسالغان . قورغان تېمىنىڭ تېگى قىسمىنىڭ سوقما قاتلىمى ناھايىتى قېلىن بولۇپ ، ئادەتتە 0.35 مېتر

كېلىدۇ . سوقما تام ئۈستىگە ئېگىزلىگەنچە سوقما قاتلىمى ئېپىزلەپ بارىدۇ . 0:10.0.08.0.05 مېتىرغا مەركەزلىشىدۇ . شىمالىي تامنىڭ قېلىنلىقى 2 مېتر ، ئېگىزلىكى 4 مېتر ، جەنۇبىي تامنىڭ قېلىنلىقى 1.6 مېتر ، ئېگىزلىكى 3.6 مېتر كېلىدۇ . سوقما ئارىلىقىغا بىر قىسىم ياغاچلار قىسىلغان بولۇپ ، ياغاچلارنىڭ ئۇزۇنلۇقى 2.9 مېتر كېلىدۇ . قايتا - قايتا كۆزىتىش ئارقىلىقىمۇ قورغان قوۋۇقىنىڭ ئېنىق ئورنىنى بايقاش مۇمكىن بولمىدى .

خازابىلىك ئىچىدىن ئەۋرىشكە ئۈچۈن بىر نەچچە پارچە ساپال پۇچۇقى يىغىۋېلىنغان .

قورغاننىڭ دەۋرى ، ئېغىلتام قورغىنىنىڭ ئۇسلۇبى ، ئىشلىتىلىشى جەھەتلەردىن ۋە يەر يۈزىدىن تېپىلغان مەدەنىيەت يادىكارلىقلىرىدا ئىپادىلەنگەن دەۋر ئالاھىدىلىكلىرىگە ئاساسەن ، بۇ قورغاننىڭ دەۋرى مىلادى ۷ - ئەسىرگە تەۋە قۇرۇلۇش دەپ بېكىتىلدى .

9 . ئەسكىبازار خارابىسى

ئەسكىبازار خارابىسى پىچان ناھىيىسىنىڭ تۇبۇق يېزىسى ياڭخېي تۆۋەنمەھەللە ئەسكىبازار كەنتىدە . بۇ يەر شەرقىي مېرىدىئان 40° 89' ، شىمالىي پاراللېل 47° 42' قا توغرا كېلىدۇ .

ئەسكىبازار خارابىلىكى غەربتىن شەرققە ئۇزۇن ، جەنۇبتىن شىمالغا كەڭ بولۇپ ، ئۇزۇنلۇقى 260 مېتر ، كەڭلىكى 160 مېتر كېلىدۇ . شىمالىي تەرىپى تۆۋەن ئېرىق بازىرىغا يۈزلەنگەن ، شەرقىي - شىمالىي بۇرجىكى پاختا پىششىقلاش زاۋۇتىغا يېقىن . جەنۇبتىن شىمالغا يۈزلەنگەن يېزا يولى خارابىلىكىنىڭ شەرقىي تەرىپىنى ياقىلاپ ئۆتىدۇ . ئەسكىبازار خارابىسىنىڭ بۇ يول بىلەن بارغىلى بولىدۇ . خارابىلىكىنىڭ جەنۇبىي تەرىپى سايلىق ھەمدە شەرقتىن غەربىي جەنۇبقا سوزۇلغان بىر كارىز بار بولۇپ ، خارابىلىك بىلەن ئارىلىقى تەخمىنەن 100 مېتىردەك كېلىدۇ . خارابىلىكىنىڭ غەربىي تەرىپى تېرىلغۇ ئېتىزى ، پۈتكۈل يەر شەكلى شەرقىي تەرىپى ئېگىز ، غەربىي تەرىپى پەس ھالەتتە شەكىللەنگەن .

ئەسكىبازار خارابىلىكىنىڭ ئىگىلىگەن ئومۇمىي يەر كۆلىمى تەخمىنەن

مىنەن 47 مىڭ 296 كۋادرات مېتر كېلىدۇ .

ئەسكىبازار قەدىمىي خارابىسى ئۇزۇندىن بېرى تاشلىنىپ كەتكەچكە خارابىلىكنىڭ غەربىي - شىمالىي بۇرجىكىدىكى ئىبادەتخانا خارابىسى ئۆرۈلۈپ كەتكەن . ھازىر بىر توپا گۆۋىسى ساقلىنىپ قالغان . پۈتكۈل خارابىلىك رايونى دائىرىسىنىڭ چېگرىسى ئاساسەن ناھايىتى ئېنىق .

ئەسكىبازار خارابىلىكى پىنچان ناھىيىلىك مەدەنىيەت يادىكارلىقلىرىنى ئومۇميۈزلۈك تەكشۈرۈش كەرتىتى تەرىپىدىن تۇرپان ۋىلايەتلىك مەدەنىيەت يادىكارلىقلىرىنى قوغداش ئورنى تەمىنلىگەن ئەھۋاللارغا ئاساسەن ، 1988 - يىل 4 - ئايدا قايتا بىر نۆۋەت تەكشۈرۈلگەن . تەكشۈرۈش داۋامىدا خەرىتىدىكى نۇقتىسى بېكىتىلىپ ، خاتىرىسى يېزىلغان . بۇ بازار خارابىلىكى ۋەيران بولغان پارچە - پۇرات تام ، ھويلا - ئاراملار بىلەن تەشكىل قىلىنغان بولۇپ ، بۇ خارابىلىكنىڭ ئاساسلىق ئالاھىدىلىكى بولۇپ ھېسابلىنىدۇ . سوقۇپ ياسالغان قورشاۋ تامنىڭ تېگى قىسمىنىڭ قېلىنلىقى 0.80 مېتر ، ئېگىزلىكى 2.3 مېتر كېلىدۇ . سوقما تام ئارىلىقىدا توغرىسىغا قويۇلغان كېسەكلەر بولۇپ ، ئۈچ قەۋەت قويۇلغان ھەمدە تام يۈزى سامانلىق لاي بىلەن سۇۋالغان . ھويلا تاملىرىنىڭ ئالاھىدىلىكى ئېگىز ھەم يۇپقا . خارابە رايونىدىن قوڭۇر ۋە قىزىل رەڭلىك ساپال قاچىلارنىڭ پارچىلىرى ھەممىلا يەردە ئۇچرايدۇ . كاھىش ۋە خىش پارچىلىرىمۇ بار .

ئەسكىبازار خارابىلىكىنىڭ ياسىلىپ ئىشلىتىلگەن دەۋرى ، ئىلگىرى پېشقەدەملەرنىڭ تونۇشتۇرۇشىچە ، بۇ يەر چىڭ سۇلالىسىنىڭ ئاخىرلىرى خۇيزۇلار تەرىپىدىن قۇرۇلغان ھەم خۇيزۇ ئاھالىلىرى بۇ يەردە توپىلاشپ ئولتۇراقلاشقان ، كېيىنكى كۈنلەردە بەزىبىر تەبىئىي ئاپەتلەر تۈپەيلىدىن خۇيزۇ ئاھالىلىرى كۆچۈپ كېتىپ ، بۇ يەر تاشلىنىپ ۋەيران بولۇپ كەتكەن .

III ئوت تۇرى خارابىلىرى

I . ھاسا شەھىرى ئوت تۇرى

ھاسا شەھىرى ئوت تۇرى پىنچان ناھىيىسى دالانكارىز يېزىسى بەشتام مەھەللىسىنىڭ غەربىي - جەنۇبىي تەرىپىگە تەخمىنەن 10 كىلومېتر كېلىدۇ . بۇ يەر شەرقىي مېرىدىئان " 18 - " 37' 17" 89° ، شىمالىي پاراللېل " 39' 35" 42° قا توغرا كېلىدۇ . ھاسا شەھىرى ئوت تۇرى دېڭىز يۈزىدىن 138 مېتر تۆۋەن .

ھاسا شەھىرى ئوت تۇرىنىڭ تۆت ئەتراپى قۇملۇق دالا ، بۇ يەردە ئادەتتە غەرب شامىلى كۆپرەك چىقىدۇ . شامال تەسىرى بىلەن نۇرغۇن جايلىرىدا قۇم بارخانلىرى شەكىللەنگەن . يەنە نۇرغۇن شەرقتىن غەربكە يۈزلىنىپ شەكىللەنگەن جىرالار بار . ئەتراپتا چۆل ئۆسۈملۈكلىرى ئۆسۈپ كەتكەن . خارابىنىڭ شىمالىدا تەخمىنەن 1 كىلومېتر كېلىدىغان يەردە شەرقتىن غەربكە ئاقىدىغان ئېقىن بار .

ھاسا شەھىرى ئوت تۇرىنىڭ ئىگىلىگەن ئومۇمىي يەر كۆلىمى 5400 كۋادرات مېتر كېلىدۇ .

ھاسا تۇرى خارابىسىدە ئەسلىدە كېسەكتە قىرلاپ ياسالغان شەھەر سېپىلى بار بولۇپ ، كېيىن ئۆرۈلۈپ كېتىپ ، ئۇل قىسىملا ساقلىنىپ قالغان ، سېپىل تېمىنىڭ ئۇزۇنلۇقى تەخمىنەن 304 مېتر ، تامنىڭ قېلىنلىقى تەخمىنەن 5 مېتر ، ھازىرقى پارچە ئېگىزلىكى 3 مېترغا يېقىن كېلىدۇ . خارابىلىك ئىچىدە كېسەكتىن ياسالغان بىر سۇپا بار . بۇ سۇپا جەنۇبتىن شىمالغا 15 مېتر ، شەرقتىن غەربكە 15 مېتر ، پارچە ئېگىزلىكى 5.5 مېتر ، شىمالدىن غەربكە قىيپاش 30° كېلىدۇ . شىمالىي تامنىڭ غەربىي قىسمى ۋە شەرقىي - شىمالىي تاملارنىڭ بۇرجەكلىرىدە ئۆي - ئىمارەت قۇرۇلۇش لىرى بار . شەرقىي - جەنۇبىي ۋە غەربىي - جەنۇبىي بۇرجىكىدە سەل سىرتقا كۆرۈنگۈدەك چىقىپ تۇرىدىغان يۇمىلاق كېسەك قۇرۇلۇشى بار .

شىمالىي تامنىڭ ئوتتۇرىسىدا بىر ئېغىز بار ، بۇ ئېغىز شەھەر قوۋۇقى بولۇشى مۇمكىن .

تۇرپان ۋىلايەتلىك مەدەنىيەت يادىكارلىقلىرىنى قوغداش ئورنى تەمىنلىگەن ئەھۋاللارغا ئاساسەن ھاسا ئوت تۇرى خارابىلىكى ، پىچان ناھىيىلىك مەدەنىيەت يادىكارلىقلىرىنى تەكشۈرۈش ئەترىتى تەرىپىدىن 1988 - يىلى 4 - ئايدا بىر نۆۋەت قايتا تەكشۈرۈلگەن . تەكشۈرۈش داۋامىدا خەرىتىدىكى نۇقتىسى بېكىتىلىپ ، خاتىرىسى يېزىلغان .

ھاسا تۇرى خارابىلىكىدە ئىپادىلەنگەن ئاساسلىق مەدەنىيەت ئالاھىدىلىكى ، ئوت تۇرى خارابىسىنىڭ پۈتۈن گەۋدىسى كېسەك قۇرۇلۇشى بىلەن پۈتتۈرۈلگەن ، ئىشلىتىلگەن كېسەكلەرنىڭ چوڭ - كىچىكلىكى ئوخشاش ئەمەس . ئاساسەن ، $0.11 \times 0.20 \times 0.46$ ، $0.10 \times 0.20 \times 0.48$ ، $0.09 \times 0.20 \times 0.45$ مېتىر بولۇپ ، ئۈچ خىل كېسەك ئىشلىتىلگەن . كېسەكلەرنىڭ ئارىلىقلىرىدا سامانلىق لاي بار . خارابە ئىچىدىن نۇرغۇنلىغان قۇم ئارىلاشتۇرۇلغان قىزىل رەڭلىك ساپال پارچىلىرىنى ئۇچراتقىلى بولىدۇ . بۇ ساپاللار ناھايىتى يۇقىرى ھارارەتتە پىشۇرۇلغان . بەزىبىر ساپال پارچىلىرى ناھايىتى قېلىن ھەم يېرىك . نۇرغۇن ساپال پارچىلىرىنىڭ ئۈستىدە سىزىقچە گۈل نۇسخىلىرى بار . دولقۇنسىمان گۈل نۇسخىلىرىمۇ بار . يەنە بەزىبىر تاش يارغۇنچاق پارچىلىرىمۇ بار . ئۇنىڭدىن باشقا چاسا خىش ، داتلىشىپ كەتكەن تۆمۈر پارچىسى ، يۇڭ رەخت قاتارلىق مەدەنىيەت يادىكارلىقلىرى قاتارلىقلار بار .

ئەۋرىشكە ئۈچۈن بىر دانە مىس پۇل ۋە داتلىشىپ كەتكەن ، قايسى دەۋرگە تەۋە ئىكەنلىكى ئېنىق ئەمەس مىس تەخسە (؟) پۇچۇقلىرىدىن بىر بولاق يىغىۋېلىندى .

ھاسا شەھىرى ئوت تۇرىنىڭ دەۋرى ، بۇ خارابىلىك كېسەك قۇرۇلۇشى بولۇپ ، غەربىي - شىمالىي تەرەپتە 1 كىلومېتىر كېلىدىغان يەردە ۷ ئەسىرگە تەۋە بىر پارچە يانتۇ يوللۇق قەبرىستانلىق بار . بۇ ئىككىسىنىڭ مەلۇم مۇناسىۋىتى بار . قۇرۇلۇش شەكلى ۋە مەدەنىيەت يادىكارلىقلىرى بۇيۇملىرىدا ئىپادىلەنگەن ئالاھىدىلىكلەردە دۆلىتىمىزنىڭ تاڭ

سۇلالىسى دەۋرىنىڭ ئالاھىدىلىكى كۈچلۈك . خارابىلىكتە بايقالغان يۇقىرىقى ئالاھىدىلىكلەرگە ئاساسەن ، بۇ ئوت تۇرى خارابىلىكىنىڭ دەۋرى VI ئەسىرگە تەۋە خارابىلىك دەپ قارالماقتا .

2 . ئاچچىق ئوت تۇرى

ئاچچىق ئوت تۇرى پىچان ناھىيىسى دالانكارىز يېزىسى تۇرى ئاچچىق مەھەللىسىنىڭ غەربىي - جەنۇبىي تەرىپىگە تەخمىنەن 1 كىلومېتىر كېلىدۇ . جۇغراپىيىلىك ئورنى شەرقىي مېرىدىئان " 33 32' 89° - شىمالىي پارالېل " 21 38' 42° قا توغرا كېلىدۇ . ئاچچىق ئوت تۇرى دېڭىز يۈزىدىن 140 مېتىر تۆۋەن .

ئاچچىق ئوت تۇرى خارابىسى دالانكارىز يېزىسىنىڭ غەربىي جەنۇبىغا 13 كىلومېتىر كېلىدىغان يەردە بولۇپ ، تۇپراق ئېغىز دەرىجىدە تۈزلىنىشىپ كەتكەن . قاتتىق قاسراقلارنى شەكىللەندۈرگەن . ئاندىن قاسراقلار يېرىلىپ يەر يۈزىدىكى ئەسلىدىكى توپا قاتلىمى ئاشكارىلىنىپ قالغان . يەر يۈزىدە ياۋا ئۆسۈملۈكلەردىن قومۇچ ، يانتاق قاتارلىق چۆل ئۆسۈملۈكلىرى ئۆسۈپ كەتكەن . ئەتراپىدا دەريا ئېقىنى يوق . ئاچچىق كارىزنىڭ غەربىي - جەنۇبىدىن تۇر ، شور ئالغان ماشىنلارنىڭ ئىزىنى كۆرگىلى بولىدۇ . بۇ يولنى بويلاپ ماڭغاندا بۇ خارابىلىككە بارغىلى بولىدۇ .

ئاچچىق ئوت تۇرى خارابىلىكىنىڭ ئىگىلىگەن مۇمىي يەر كۆلىمى 878 كۋادرات مېتىر كېلىدۇ .

ئاچچىق ئوت تۇرىنىڭ تاھازىرىغىچە ساقلىنىش ئەھۋالى ياخشى ئەمەس ، تۇر ئېغىز دەرىجىدە ۋەيران بولغان . ھازىرقى ئېگىزلىكى 5 مېتىر كېلىدۇ . تېڭى تەرەپنىڭ ئەتراپ ئۇزۇنلۇقى 105 مېتىر كېلىدىغان پارچە - پۇرات تىم - كېسەكلەرنىڭ دۆۋىسىگە ئايلىنىپ قالغان . تۇرنىڭ تۆۋەن تەرىپىدە ، جەنۇبىدا ئىككى ئېغىز كىچىك ئۆي بار . بۇ يەردىن تۇز قازغان ۋاقىتتا ، تۇز قازغۇچىلارنىڭ ئىشلەتكەنلىكى مەلۇم .

ئاچچىق ئوت تۇرى ، 1988 - يىلىدىكى پىچان ناھىيىلىك مەدەنىيەت

يادىكارلىقلىرىنى تەكشۈرۈش ۋاقتىدا ، ئورنى بېكىتىلىپ ، دائىرىسى ئۆلچىنىپ ، خاتىرىگە ئېلىنغان .

ئاچچىق ئوت تۇرى كېسەكتە ياسالغان ، ھازىر ئېغىر دەرىجىدە ۋەيران بولۇپ كەتكەن . توپا دۆۋىسى ۋە پارچە - پۇرات كېسەكلەرلا قېپقالغان . ئەتراپنىڭ ئۇزۇنلۇقى 105 مېتر ، بەل قىسمى 54.4 مېتر ، ئېگىزلىكى تەخمىنەن 5 مېتر كېلىدۇ . تۇر قۇرۇلۇشىدا ئىشلىتىلگەن كېسەكلەرنىڭ چىداملىقلىقىنى ئاشۇرۇش ئۈچۈن ئارىلىرىغا سامان ئا-رىلاشتۇرۇلغان . كېسەكلەر $0.10 \times 0.18 \times 0.40$ مېتر كېلىدۇ . تېگى تەرىپى شورلىشىپ كەتكەن ، ئوتتۇرا قىسمىنىڭ ئۈستى تەرىپى سېرىق توپا رەڭ-گىدە . باشقا ھېچقانداق بۇيۇمنى كۆرگىلى بولمايدۇ . بۇ تۇرنىڭ شەرقىي جەنۇبىي تەرىپى ئون نەچچە كىلومېتر كېلىدىغان يەردە چوڭ ھاسا قەد-مىي خارابىلىكى بار .

ئاچچىق ئوت تۇرىنىڭ دەۋرىگە كەلسەك ، بۇ تۇردا يۇقىرىدا تونۇشتۇرۇلغان ئەھۋاللاردىن باشقا مەدەنىيەت يادىكارلىقلىرى بۇيۇملىرى تېپىلمىدى . قۇرۇلۇشقا ئىشلىتىلگەن كېسەكلەردىكى ئەھۋاللار ، چوڭ - كىچىكلىكى ، قۇيۇلۇش ئۇسۇلى قاتارلىق جەھەتلەردىن كۆزەتكەندە ، چوڭ ھاسا قەدىمىي خارابىلىكىدىكى كېسەكلەرگە ئوخشاپ كېتىدۇ . چۈنكى ، بۇ تۇر بىلەن ھاسىنىڭ ئارىلىقى پەقەت ئون نەچچە كىلومېترلا كېلىدۇ . بۇ ئىككى خارابىلىك ئەسلىدە بىر دەۋرگە مەنسۇپ قۇرۇلۇش بولۇپ ، مىلادى ۷ ئەسىرگە تەۋە دەپ قارالماقتا .

3 . دىغار ئوت تۇرى

دىغار ئوت تۇرى خارابىلىكى پىچان ناھىيىسى دىغار يېزىسى دىغار كەنتىنىڭ شىمالىي تەرىپىگە 200 مېتر كېلىدىغان ئارىلىقتا . جۇغراپىيىلىك ئورنى شەرقىي مېرىدىئان " 58 - " 57 ، 53 ، 89 ، شىمالىي پاراللېل " 21 ، 34 ، 42 قا توغرا كېلىدۇ .

قاراماي يول بىلەن شەرقىي جەنۇبقا قاراپ داۋاملىق ماڭسا دىغار ئوت تۇرى خارابىسىگە بارغىلى بولىدۇ . غولنىڭ غەربىي جەنۇبى بوستان

لىق ، ئورمانلىق ۋە كەنت . خارابىنىڭ شەرقىي شىمالىدا بوراندا شەكىللەنگەن ئېدىرلىق ۋە قۇم بار خانلىرى بار . بۇ يەردە يەنە شەرقىي جەنۇبقا يۈزلەندۈرۈلۈپ قۇرۇلغان بىر كارىز سىستېمىسى بار . كارىز خارابىلىكىنىڭ شىمالىنى بويلاپ ئۆتىدۇ . شەرقىي تەرەپتىن قۇمتاغغىچە بولغان ئارىلىق دىغار يېڭى تاش قورال مەدەنىيىتى خارابىلىكى .

دىغار ئوت تۇرى خارابىسىنىڭ ساقلىنىش ئەھۋالى ياخشى ئەمەس ، ئەسلى ئوت تۇرى قۇرۇلغان ئورۇن خامانغا ئايلاندۇرۇۋېتىلگەن ، قۇرۇلۇش ئىزلىرى تۈگەپ كەتكەن .

دىغار ئوت تۇرى پىچان ناھىيىلىك مەدەنىيەت يادىكارلىقلىرىنى تەكشۈرۈش ئەترىتى تەرىپىدىن خۇاڭ ۋېنىي ئەپەندىنىڭ « تۇرپاندىكى ئارخېئولوگىيە خاتىرىلىرى » دېگەن كىتابىدا يېزىلغانلارغا ئاساسەن 1988 - يىل 4 - ئايدا مەخسۇس تەكشۈرۈلگەن .

ئوت تۇرى خارابىلىكىدە ئىپادىلەنگەن مەدەنىيەت ئالاھىدىلىكى ، يەرلىك ئاھالىلەردىن ئىگنلەنگەن ئەھۋاللارغا ئاساسلانغاندا ، ھازىر خامان قىلىنىۋاتقان ئېگىزلىكتە ئەسلىدە توپىدىن قۇرۇلغان بىر ئېگىزلىك بار ئىكەن . بۇ ئېگىزلىكنىڭ يەر يۈزىدىن ئارىلىقى 5 - 6 مېتر كېلىدىكەن . بىراق ، بۇ يەرنى خامان قىلغىلى خېلى ئۇزۇن يىللار بولغاچقا ، ھازىر ئەسلىدىكى ئەھۋالنى ئېنىق كۆرگىلى ۋە بىلگىلى بولمايدۇ . ھازىر خامان نىڭ يەر يۈزى بىلەن بولغان ئېگىزلىكى 2.5 مېتر ، كەڭلىكى ۋە ئۇزۇنلۇقى تەخمىنەن 10 نەچچە مېتر كېلىدۇ . بۇ سۇپا ئۈستىدىكى غەربىي جەنۇبىي بۇرجەككە خامان ئۆيى ياسالغان بولۇپ ھازىرمۇ بار .

دىغار ئوت تۇرى خارابىلىكىنىڭ دەۋرى ، خۇاڭ ۋېنىي ئەپەندىنىڭ ئەينى زاماندىكى تەكشۈرۈش پائالىيىتىدىن قالدۇرغان بايانلىرىغا ئا-ساسلانغاندا مىلادى ۷ ئەسىرگە تەۋە قۇرۇلۇش ئىكەنلىكىدە گۇمان يوق .

4 . ئوتتۇز چاقىرىملىق چوڭ ئوت تۇرى

ئوتتۇز چاقىرىملىق چوڭ ئوت تۇرى پىچان ناھىيىسىنىڭ پىچان يېزىسى تەۋەسىدە بولۇپ ، پىچان ناھىيىسىنىڭ شەرقىي - شىمالىي تەرىپى

پىنگە 15 كىلومېتىر كېلىدۇ . جۇغراپىيىلىك ئورنى شەرقىي مېرىدىئان " 37 20 90 ، شىمالىي پاراللېل " 35 55 42 قا توغرا كېلىدۇ . ئوتتۇز چاقىرىملىق چوڭ ئوت تۇرى دېڭىز يۈزىدىن 507.1 مېتىر ئېگىز . بۇ ئوت تۇرى خارابىلىكىنىڭ تەبىئىي يەر شارائىتى خېلى قولايلىق . ئوت تۇرى پىچاندىن قۇمۇلغا بارىدىغان كونا تاشيولنىڭ ياقىسىغا قۇرۇلغان . بۇ يەردە يالغۇز بىر تاغ بار ، بۇ تاغنىڭ ئېگىزلىكى 30 مېتىر ئەتراپىدا كېلىدۇ . يېقىن ئەتراپتىكى يەر شارائىتى تۈزلەڭلىك . ئوت تۇرى مۇشۇ يالغۇز تاغ ئۈستىگە قۇرۇلغان . ئوتتۇز چاقىرىملىق چوڭ ئوت تۇرىنىڭ ئىگىلىگەن ئومۇمىي يەر كۆلىمى $5.05 \times 4.8 \times 5.2$ كۋادرات مېتىر كېلىدۇ .

بۇ ئوت تۇرىنى مەدەنىيەت يادىكارلىقلىرى - ئارخېئولوگىيە سىستېمىسى بويىچە تۈرگە ئايرىغاندا ئوت تۇرى خارابىلىكى دەپ ئايرىلدى . ئوت تۇرى خارابىسىدە يامغۇر سۇلىرىنىڭ ئېقىپ چۈشكەن ئىزلىرى ناھايتى كۆپ . توپا سۇپا ئۈستىگە تۆت يەرگە ئۆرەك كۆلەنگەن . تۇرىنىڭ ئۈستىنىڭ شىمالىي تەرىپى يامغۇر سۇلىرىنىڭ ئېقىشى بىلەن پەلەمپەي شەكىلىگە كېلىپ قالغان . تۇرىنىڭ ئۈستىگە چىققىلى بولىدۇ . تەكشۈرۈش داۋامىدا تۇرىنىڭ ئۈستى قىسمىنىڭ ئۆرۈلۈپ كەتكەنلىكى بايقالغان . پىچان ناھىيىلىك مەدەنىيەت يادىكارلىقلىرى ئىز - خارابىلىرىنى تەكشۈرۈش ئەتىرىتى ۋىلايەتلىك مەدەنىيەت يادىكارلىقلىرىنى قوغداش ئورنى ۋە پىچان ناھىيىلىك يەر ناملىرى ئىشخانىسى تەمىنلىگەن ئەھۋاللارغا ئاساسەن 1988 - يىل 3 - ئايدا بۇ قەدىمىي ئوت تۇرى يەنە بىر نۆۋەت تەكشۈرۈلۈپ ، نۇقتىلىق بېكىتىلىپ خاتىرە يېزىلغان .

بۇ ئوت تۇرى خارابىسى ئىككى تۈرگە بۆلۈنۈپ ، ئىككى نۆۋەتتە ياساپ پۈتتۈرۈلگەن . تۈر قۇرۇلۇشىدا كېسەك ئاساسلىق قۇرۇلۇش ماتېرىيالى قىلىپ ئىشلىتىلگەن . سامانلىق سېغىز لاي بىلەن قاتۇرۇپ ياسالغان . 32 قۇر كېسەكتىن تەركىب تاپقان . كېيىن ياسىغان يەرلىرىنىڭ يۈزى قىسمىدا ئۇششاق تاشلار بار . كېسەكلەرنىڭ چوڭلۇقى $0.26 \times 0.10 \times 0.42$ مېتىر كېلىدۇ . تۇنجى قېتىم ياسالغان ئوت تۇرى ئۇزۇنلۇقى 5.20

مېتىر ، كەڭلىكى 4.8 مېتىر ، ئېگىزلىكى 4.57 مېتىر بولۇپ ، ئىككىنچى قېتىم تولۇقلاپ ياسالغان يەرنىڭ قېلىنلىقى 1.7 مېتىر ، ئېگىزلىكى 5.05 مېتىر كېلىدۇ . تۈر ئەتراپىدا خېلى نۇرغۇن ساندا يىرىك قۇم ئارىلاشتۇرۇلغان قىزىل رەڭدىكى ساپال پۇچۇقلىرى بار . ئەۋرىشكە ئۈچۈن مەدەنىيەت يادىكارلىقلىرىدىن تۈرلەرگە بۆلۈپ بىر خالتا يىغىۋېلىنغان .

بۇ ئوت تۇرى خارابىسى ئۆزىدىكى ئەسلى خاراكىتىدىن سىرت يەنە قوشۇمچە ھەربىي ئىشلار خاراكىتىرىك قۇرۇلۇش ئەسلىھىلىرىنىڭ بىرى بولغان ئوتتۇز چاقىرىملىق چوڭ ئوت تۇرىنىڭ دەۋرى ۷ ئەسىرگە تەۋە قۇرۇلۇش خارابىسى دەپ قارالماقتا .

5. ھوڭتۇر ئوت تۇرى

ھوڭتۇر ئوت تۇرى (چوڭدۆڭ) پىچان ناھىيىسىنىڭ پىچان يېزىسى ھوڭ مەھەللىسى تەۋەسىدە بولۇپ ، ناھىيە بازىرىنىڭ شەرقىي تەرىپىدىكى لاۋيى قەبرىستانلىقىغا تەخمىنەن 1 كىلومېتىر كېلىدۇ . بۇ يەر شەرقىي مېرىدىئان " 46 45 51 90 ، شىمالىي پاراللېل " 22 55 42 قا توغرا كېلىدۇ .

ئوت تۇرى ئەسلىدە قۇم تاغنىڭ ياقىسىغا قۇرۇلغان بولۇپ ، قۇم تاغ بىلەن تۇتىشىپ تۇرىدۇ . شەرقتىن سەل - پەل جەنۇبقا يانتۇ كېلىدۇ . شەرقىي - شىمالىي تەرىپى تۈپتۈز كەتكەن ئوتلاقلىق يەر . ئوت تۇرىنىڭ ھازىرقى ئېگىزلىكى 5.2 مېتىر ، شەرقتىن غەربكە كەڭلىكى تەخمىنەن 16 مېتىر ، جەنۇبتىن شىمالغا 9.8 مېتىر كېلىدۇ . غەربىي يېرىم قىسمى سوقۇپ ياسالغان ، شەرقىي يېرىم قىسمى كېسەك بىلەن قىرلاپ ياسالغان . قۇرۇلۇشقا ئىشلىتىلگەن كېسەكلەرنىڭ چوڭلۇقى $0.31 \times 0.16 \times 0.09$ مېتىر كېلىدۇ .

ھوڭتۇر ئوت تۇرى ئىگىلىگەن ئومۇمىي يەر كۆلىمى تەخمىنەن 156.8 كۋادرات مېتىر كېلىدۇ . ھوڭتۇر ئوت تۇرىنىڭ ھازىرغا قەدەر ساقلىنىش ئەھۋالى تازا

ياخشى ئەمەس . تۇرنىڭ ئۈستى يېرىم قىسمى ئۆرۈلۈپ كەتكەن .
 ھوگتۇر ئوت تۇرى ، پىچان ناھىيىلىك مەدەنىيەت يادىكارلىقلىرى
 ئىز - خارابىلىرىنى تەكشۈرۈش ئەترىتى تەرىپىدىن 1988 - يىلى 3 - ئايدا
 تەپسىلىي تەكشۈرۈلگەن ، نۇقتىسى بېكىتىلىپ ، خاتىرە قالدۇرۇلغان . ئوت
 تۇرى خارابىلىكىدىن كۈل رەڭ ساپال پۇچۇقلىرى تېپىلغان .
 خارابىلىكىنى تەكشۈرۈش داۋامىدا ، ئەۋرىشكە ئۈچۈن كۈل رەڭ
 ساپال پۇچۇقلىرىدىن بىر نەچچە پارچىسى يىغىۋېلىنغان . ئەۋرىشكىلەرگە
 « SPD-C 1-4 88 » دەپ نومۇر بېرىلگەن .

6. سەكسەنتۇر ئوت تۇرى

سەكسەنتۇر ئوت تۇرى پىچان ناھىيىسى چىقتىم يېزىسى
 سەكسەنتۇر مەھەللىسىنىڭ شەرقىي جەنۇبىغا تەخمىنەن 350 مېتىر كېلىدۇ .
 جۇغراپىيىلىك ئورنى شەرقىي مېرىدىئان " 54 31' 90° ، شىمالىي پارال-
 لىل " 27 - " 22 15' 43° قا توغرا كېلىدۇ . سەكسەنتۇر ئوت تۇرى
 دېڭىز يۈزىدىن 1207 مېتىر ئېگىز .

سەكسەنتۇر ئوت تۇرى سەكسەنتۇر قورغىنىنىڭ 400 مېتىر جەنۇبىغا
 توغرا كېلىدۇ ، يەنى تىيانشان تاغ تىزمىسىنىڭ شەرقىي ئېتىكىگە جايلاش-
 قان . بۇ يەردە يالغۇز بىر تاغ بولۇپ ، بۇ قەدىمىي ئوت تۇرى خارابىسى
 مۇشۇ يالغۇز تاغنىڭ ئۈستىدە . ئوت تۇرىنىڭ ئالدى تەرىپى سايلىق . يەر-
 لىك ئاھالىلەرنىڭ تەمىنلىگەن پىكىرلىرى ۋە تەمىنلىگەن ماتېرىياللىرىغا
 ئاساسلانغاندا بۇ تۇر چىقتىم ئوت تۇرىدىن 80 چاقىرىم يىراقلىققا ياسالغان .
 نىكەن . قەدىمىي زامانلاردا سەكسەن دەپلا ئاتالغانىكەن . بۇ تاغدىن
 ئۆتكەندىن كېيىن مۇرى ۋە گۈچۈك ناھىيىسىگە بارغىلى بولىدۇ . بۇ تۇر-
 نىڭ شەرقىي تەرىپى بىلەن غەربىي تەرىپىدە چوڭ بىر يول بار . يەنە بىر
 ھارۋا يولىمۇ بولۇپ ، بۇ يول بىلەن داۋاملىق ماڭسا ، بىز تونۇشتۇرۇۋاتقان
 بۇ مەدەنىيەت يادىكارلىقلىرى نۇقتىسىغا بارغىلى بولىدۇ .

سەكسەنتۇر ئوت تۇرىنىڭ ئىگىلىگەن ئومۇمىي كۆلىمى
 $4.7 \times 7.7 \times 8.7$ مېتىر كېلىدۇ .

سەكسەنتۇر ئوت تۇرىنىڭ تا ھازىرغا قەدەر ساقلىنىشى ئەھۋالى
 خېلى ياخشى . گەرچە ئوت تۇرىنىڭ ئۈستى قىسمى ئۆرۈلۈپ كەتكەن
 بولسىمۇ ، ئاسانلا پەرق ئەتكىلى بولىدۇ . تۇرنى شەرقىي - شىمالىي يۈزى-
 نىش بويىچە قۇرغان . شىمالدىن غەربكە 10° قىيپاش ھالەتتە .
 شەرقىي شىمالىي بۇرجىكىنىڭ ھازىرقى ساقلىنىپ قالغان پارچە -
 پۇرات ئېگىزلىكى 3.7 مېتىر كېلىدۇ . شىمالىي ۋە جەنۇبىي تاملارنىڭ
 پارچە - پۇرات ئېگىزلىكى غەربىي تەرەپتىكى تېمىدىن پاكار .

سەكسەنتۇر قەدىمىي تۇرى پىچان ناھىيىلىك مەدەنىيەت يادىكار-
 لىقلىرىنى تەكشۈرۈش ئەترىتى تەرىپىدىن 1988 - يىلى 4 - ئايدا
 ئومۇميۈزلۈك تەپسىلىي تەكشۈرۈلگەن . تەكشۈرۈش داۋامىدا خەرىتىدىكى
 نۇقتىسى بېكىتىلىپ ، خاتىرىگە ئېلىنغان .

سەكسەنتۇر ئوت تۇرىدا ئىپادىلەنگەن مەدەنىيەت ئالاھىدىلىكى ،
 ئوت تۇرى سوزۇنچاق چاسا شەكىلدە قۇرۇلغان . ئوتتۇرا قىسمىدا ئاشكارا
 ئىپادىلىنىپ قالغان بۆلۈنمە قاتلىمى بار . بۇ قاتلامغا شاخ - شۇمبا ، قومۇچ
 قاتارلىق بۇيۇملار ئىشلىتىلگەن . شىمالىي تەرەپتىكى تېمىدا يۇمىلاق ئى-
 شىك بار . بۇ ئىشىك بىلەن ئوت تۇرىنىڭ ئىچىگە كىرگىلى بولىدۇ . ئوت
 تۇرى تېمىنىڭ قېلىنلىقى 0.90 مېتىر كېلىدۇ . ھەممە تەرىپىگە ئوخشاش
 قىلىپ تىرەك تام ياسالغان . تىرەك تامنىڭ قېلىنلىقى 0.85 مېتىر كېلىدۇ .
 بۇ ئوت تۇرى قۇرۇلۇشىغا ئىشلىتىلگەن ماتېرىياللار ئاساسەن كېسەك ،
 كېسەكلەرنىڭ ئارىسىدا شېغىل تاشلار بار . كېسەكلەرنىڭ چوڭ -
 كىچىكلىكى ئوخشاش ئەمەس ، بەزىلىرى $11 \times 0.19 \times 48.5$ ، بەزىلىرى
 $0.10 \times 0.20 \times 0.43$ ئىكەن . شەرقىي تەرەپتىكى تامدا چەگزە قويغان
 تۆشۈكلەرنىڭ ئوڭ - سول تەرەپ ئارىلىقى 1.4 مېتىر ، ئاستى - ئۈستى ئا-
 رىلىقى 1.7 مېتىر كېلىدۇ . تاملارنىڭ سىرتقى تەرىپىگە سامانلىق لاي
 سۇۋالغان .

ئوت تۇرىنىڭ شەكلى چىقتىم قورغىنىدىكى كېسەك بىلەن قۇرۇل-
 خان قۇرۇلۇشلارغا ئوخشايدۇ . يەرلىك ئاھالىلەرنىڭ ئىنكاس قىلىشىچە
 كۈن تازا ئوچۇق بولغان كۈنلىرى چىقتىم قەدىمىي شەھەر خارابىسىنى

كۆزگىلى بولىدىكەن . تەكشۈرۈشكە قاتناشقان خادىملارنىڭ دەسلەپكى مۇلاھىزىسى ، بۇ قۇرۇلۇش ئېھتىمال چىقىم قەدىمىي شەھىرىگە ئەينى زامانلاردا قۇرۇلغان بىرەر ئوت تۈرى قۇرۇلۇشى بولۇشى مۇمكىن . چۈنكى ، چىقىم قەدىمىي شەھىرى بىلەن بولغان ئارىلىقىمۇ يېقىن . ئوت تۈرى ھەر تەرەپلىمە كۆزىتىش ئارقىلىق مىلادى ۷ ئەسىرگە تەۋە دەپ بېكىتىلدى .

7. تۇرمەھەللە ئوت تۈرى

تۇرمەھەللە ئوت تۈرى پىچان ناھىيىسى لۈكچۈن بازىرى 8 - دادۇي تەۋەسىدە بولۇپ ، لۈكچۈن بازىرىنىڭ جەنۇبىغا 2 كىلومېتىر كېلىدىغان يەردە . شەرقىي مېرىدىئان " 23 46 89 ، شىمالىي پاراللىل " 45 43 42 قا توغرا كېلىدۇ . تۇرمەھەللە ئوت تۈرى دېڭىز يۈزىدىن 20.2 مېتىر تۆۋەن .

ئوت تۈرى خارابىسىنىڭ غەربىي - شىمالىي ئىككى تەرىپىدە ئۈزۈمزارلىق باغ ، جەنۇبىي تەرىپىدە مەھەللە ۋە بازارلىق تەمىنلەش كو-پىراتىپى بار . تەمىنلەش كوپىراتىپىنىڭ مال سېتىش دۇكىنى ۋە باشلانغۇچ مەكتەپمۇ بۇ يەرگە قۇرۇلغان .

تۇرمەھەللە ئوت تۈرىنىڭ ئىگىلىگەن ئومۇمىي يەر كۆلىمى 360 كۋادرات مېتىر كېلىدۇ .

تۇرمەھەللە ئوت تۈرى ئەينى زامانلاردا سېغىز توپا بىلەن قاڭداپ ياسالغان سوقما تامدىن تەركىب تاپقان . غەربىي تەرىپى ۋە شىمالىي تەرىپلىرىدىن سەل رەتلىك چەك سىزىقلىرىنىڭ بارلىقىنى پەرق قىلغىلى بولىدۇ . شەرقىي - جەنۇبىي بۇرجىكىدە تاكى جەنۇبىي تەرىپىگىچە يەرلىك ئاھالىلەرنىڭ تۇر توپىلىرىنى توشۇپ كەتكەن ئىزلىرىنى ئوچۇق كۆرگىلى بولىدۇ . كىشىلەر بۇ يەردىن داۋاملىق مېڭىپ تۇرغاچقا ، يەر يۈزىدىن توپا ئۆرلەپ تۇرىدۇ . خارابىنىڭ ئېگىزلىكى 5.9 مېتىر ، جەنۇبىي - شىمالىي تەرىپلىرىنىڭ تېگىنىڭ ئۇزۇنلۇقى 20 مېتىر ، شەرقتىن غەربكە كەڭلىكى 18 مېتىر ، سوقما تاملارنىڭ قاتلىمىنىڭ قېلىنلىقى 0.09 - 0.10 مېتىر كېلىدۇ .

پىچان ناھىيىلىك مەدەنىيەت يادىكارلىقلىرىنى تەكشۈرۈش ئەترىتى تۇرمەھەللە ئوت تۈرىنى 1988 - يىلى 4 - ئايدا تەپسىلىي تەكشۈرگەن . تەكشۈرۈش داۋامىدا نوقتىسى بېكىتىلىپ ، خاتىرىگە ئېلىنغان . مەدەنىيەت خاراكتېرى ، ئەسلىدە بۇ سوپىنىڭ ئۈستىدە ئازادلىقتىن ئىلگىرى ئۆيلەر بارلىقى مەلۇم . يەرلىك ئاھالىلەرنىڭ ئىنكاس قىلىشىچە ئۆيلەرنىڭ شەكلى خۇددى پوتەي شەكلىدە ئىكەن . تۇرمەھەللە ئوت تۈرىنىڭ دەۋرى مەسىلىسىدە ، تۇرمەھەللە پەنە مىلادىدىن ئىلگىرى II - ئەسىردە قۇرۇلغان ، شۇنىڭدىن كېيىن ھەر قايسى دەۋرلەردە داۋاملىق ئىشلىتىلگەن . ئىشلىتىلىش داۋامىدا قايتا - قايتا رېمونت قىلىنغان . كېيىنكى مەزگىللەرگە كەلگەندە خارابىلىكنىڭ ئۈستىگە پوتەي قۇرۇپ ئىشلەتكەنلىكى مەلۇم ، يېقىنقى زامان ۋە ھازىرقى زامانغا خاس ئالاھىدىلىكلىرى كۆزگە چېلىقىپ تۇرىدۇ .

8. تۇركارز ئوت تۈرى

تۇركارز ئوت تۈرى پىچان ناھىيىسى لەمجىن يېزىسى تۇركارز مەھەللىسىنىڭ شەرقىي تەرىپىگە 1 كىلومېتىر كېلىدىغان يەردىكى يالقۇنتاغ تىزمىسىنىڭ شىمالىي ئېتىكىدە . شەرقىي مېرىدىئان " 49 51 89 ، شىمالىي پاراللىل " 41 - " 40 51 42 قا توغرا كېلىدۇ . تۇركارز ئوت تۈرى دېڭىز يۈزىدىن 320 مېتىر ئېگىز .

بۇ ئوت تۈرى قۇرۇلغان يەرنىڭ تەبىئىي يەر شارائىتى ، ئوت تۈرى ئەسلىدە بىر دۆڭ ئۈستىگە قۇرۇلغان . بۇ دۆڭ قۇم ۋە ئۇششاق شېغىللاردىن تەركىب تاپقان . شىمالىي تەرىپىدە 150 مېتىر كېلىدىغان ئا-رىلىقتا تۇرپان - پىچان كونا تاشيولى بار . شەرقىي تەرىپى مۇسۇلمانلار قەبرىستانلىقىغا 800 مېتىردەك كېلىدۇ . جەنۇبىي تەرىپى قۇم - شېغىللىق سايلىق ، غەربىدە تۇركارز مەھەللىسى بار .

تۇركارز ئوت تۈرى ئىگىلىگەن ئومۇمىي كۆلىمى 17.8 × 17.8 كۋادرات مېتىر كېلىدۇ . ئېگىزلىكى 11.1 مېتىر كېلىدۇ .

تۇركارز ئوت تۈرىنىڭ ھازىرغا قەدەر ساقلىنىش ئەھۋالى

يامان ئەمەس . قەدىمىي تۇر خارابىسىنىڭ تۆت تەرىپىدىكى تاملار بوران - يامغۇر قاتارلىق تەبىئىي ئاپەتلەر تۈپەيلىدىن نېپىزلەپ كەتكەن . تۆت تەرەپ تاملارنىڭ تېگى قىسمى ئوخشىمىغان دەرىجىدە ئۆرۈلگەن . ئۈستى قىسمى ئۆرۈلۈپ ئېگىز - پەس تاملارغا قىپقالغان . مەركىزىي تۈۋرۈك قۇرۇلۇشىنىڭ تېگى قىسمىدا ھەجىم تەخمىنەن 0.80 مېتر كېلىدىغان بىر تۆشۈك بار . پۈتكۈل قۇرۇلۇش تۆت قەۋەتكە بۆلۈنىدۇ . 3 - قەۋەتتىكى كىچىك ئۆيلەرنىڭ ئۈستى قىسمى ئۆرۈلۈپ كەتكەن . خارابىلىكىنىڭ قىسمىن چايلرىدىن 4 - قەۋەتنىڭ بەزى خانىلىرىنىڭ ئېزىلىرىنى كۆرگىلى بولىدۇ .

تۇرپان ۋىلايەتلىك مەدەنىيەت يادىكارلىقلىرىنى قوغداش ئورنى تەمىنلىگەن ماتېرىياللارغا ئاساسەن ، تۈر كارىز ئوت تۈرى 1988 - يىلى 3 - ئايدا قايتا تەكشۈرۈلگەن . تەكشۈرۈش داۋامىدا خەرىتىدىكى نۇقتىسى بېكىتىلىپ ، خاتىرىگە ئېلىنغان .

قۇرۇلۇشنىڭ پارچە ئېگىزلىكى 11.1 مېتر كېلىدۇ . نىشانى ئۇدۇل . تېگى قىسمىنىڭ ئەتراپى ئۇزۇنلۇقى 17.8 مېتر بولۇپ ، چاسا شەكلىدە ياسالغان . ئۈستىگە ئېگىزلىگەنسىرى ئىچىگە تارتىلىپ بارغان . ئوتتۇرا قىسمىدا ، چاسا شەكلىدە ئوتتۇرىسى كاۋاك شەكلىدە قۇرۇلغان مۇنار بار ، مۇنارنىڭ ئىچكى ھەجىمى 2.4×2.4 كۋادرات مېتر ، تاملارنىڭ قېلىنلىقى 0.6 مېتر كېلىدۇ . مەركىزىي تۈۋرۈك قۇرۇلۇشى ۋە تۆت تەرىپىدىكى قۇرۇلمىلار ئايرىۋېتىلگەن . پۈتكۈل قۇرۇلۇش تۆت قەۋەتكە بۆلۈنىدۇ . 1 - قەۋەتنى ئۇل قىسمى ، 2 - ، 3 - ، 4 - قەۋەتلىرىنىڭ ھەر بىرىدە 13 تىن كىچىك كېمىر ھۇجرىلار بولۇپ ، ئېتىۋېتىلگەن . بۇلارنىڭ ئىچىدىكى 2 - قەۋەتتىكى كىچىك ھۇجرىلارنىڭ بۆلۈنۈشى سەل ئېنىق ، 2 - ، 3 - ، 4 - كىچىك ھۇجرىلارنىڭ بۆلۈنۈشى رەتلىك تۆت تەرەپتىكى تاملاردا ئۆ- تۈشمە تۆشۈك بار ، تۆشۈكلەر 0.20 - 0.35 مېتر كېلىدۇ . تۈر كېسەكتە قۇرۇلغان . كېسەكلەرنىڭ چوڭلۇقى - ئۇزۇنلۇقى 0.35 - 0.38 مېتر ، كەڭلىكى 0.18 - 0.20 مېتر ، قېلىنلىقى 0.10 - 0.13 مېتر كېلىدۇ .

تۈر كارىز ئوت تۈرىنىڭ دەۋرىگە كەلسەك ، بۇ خىلدىكى قۇرۇلۇش

كۆپ ئەمەس . قۇرۇلۇش گەۋدىسى ئىچىگە ئۇزۇنچاق چاسا شەكىللىك كىچىك ھۇجرىلارنى قۇرغان . كىچىك ھۇجرىلار ھەر بىر قەۋەتتە 13 ئېغىزدىن بولۇپ ، ئىلگىرىكى تەكشۈرۈش ۋاقىتلىرىدىنمۇ ئارخېئولوگىلار ئوت تۈرى قۇرۇلۇشى دەپ قاراپ كەلگەن . قەدىمىي مۇنار دەپ قارىغانلارمۇ بولغان ، ئەمەلىي تەكشۈرۈش ۋە كۆزىتىشلەرگە ئاساسەن ، بىرەر خىل دىنىي ئېتىقاد بىلەن زىچ مۇناسىۋىتى بارمۇ ، قانداق ، دەيدىغان كۆز قاراشلار مەۋجۇت ، تېخىمۇ ئىلگىرىلەپ تەتقىق قىلىشقا توغرا كېلىدۇ .

تۈر كارىز ئوت تۈرىنىڭ دەۋرى ، ئارخېئولوگىلار شىنجاڭدىكى كېسەكتە قۇرۇلغان قۇرۇلۇشلارنى ئاساسەن ، دۆلىتىمىزنىڭ چىڭ سۇلا- لىسى دەۋرىدىكىدىن باشقىلىرىنى كۆپ ھاللاردا تاڭ سۇلالىسى دەۋرىگە تەۋە دەپ قارايدۇ . بۇ ئوت تۈرىمۇ بۇنىڭدىن مۇستەسنا ئەمەس . شۇ ئالا- ھىدىلىكلەرگە ئاساسەن مىلادى ۷ ئەسىرگە تەۋە ئوت تۈرلىرىنىڭ بىرى دەپ يەكۈن چىقىراالايمىز .

9 . سۈبېشى ئوت تۈرى

سۈبېشى ئوت تۈرى پىچان ناھىيىسىنىڭ لەمجىن يېزىسى سۈبېشى مەھەللىسىنىڭ غەربىي - جەنۇبىي تەرىپىدە . شەرقىي مېرىدىئان " 36 - " 35 43' 89 ، شىمالىي پاراللېل " 49 - " 48 53' 42 قا توغرا كېلىدۇ . سۈبېشى ئوت تۈرى دېڭىز يۈزىدىن 40 مېتر ئېگىز .

سۈبېشى ئوت تۈرى سۈبېشى مەھەللىسىنىڭ غەربىي - جەنۇبىدىكى تاغ ئېغىزىدىكى توپا تاغ ئۈستىگە قۇرۇلغان . تاغنىڭ تۆۋىنىدە ، شەرقىي - شىمالىي تەرىپىدە تېرىلغۇ ئېتىزى ، ئۈزۈملۈك بار . شەرقىي تەرىپى تۇيۇق غولى ، جەنۇبىي - غەربىي تەرەپلىرى قۇم بار خانلىرى بىلەن قور- شالغان . خارابىلىك قۇرۇلغان قۇم بار خانلىرى ئەتراپىدىكى دېھقانچىلىق تېرىلغۇ ئېتىزلىرىدىن 50 مېتردەك ئېگىزلىكتە تۇرىدۇ . توپىسى يۇمشاق شېخىل ۋە قۇم - توپىلارنىڭ بىرىكمىسىدىن ئىبارەت .

سۈبېشى ئوت تۈرىنىڭ ئىگىلىگەن ئومۇمىي يەر كۆلىمى تەخمىنەن

سۇبېشى ئوت تۇرنىڭ ھازىرغىچە ساقلىنىش ئەھۋالى ، ئوت تۇرى خارابىلىكىدىكى كېسەكتىن ياسالغان قۇرۇلۇشلار ھەممىسى دېگۈدەك ئۆرۈلۈپ كەتكەن . ئوتتۇرا قىسمىدا ئېگىزلىكى 1 مېتر كېلىدىغان كېسەكتىن ياسالغان ، ئايلىنىمى 9 مېتر كېلىدىغان بىر توپا دۆۋىسى بار .
پىچان ناھىيىلىك مەدەنىيەت يادىكارلىقلىرىنى تەكشۈرۈش ئەترىتى تەرىپىدىن سۇبېشى ئوت تۇرى 1988 - يىل 3 - ئايدا ئەمەلىي تەكشۈرۈلگەن . تەكشۈرۈش داۋامىدا خەرىتىدىكى نۇقتىسى بېكىتىلىپ ، خاتىرە قالدۇرۇلغان .

خارابىنىڭ تۆت تەرىپى ئۆرۈلۈپ كەتكەن . ھازىر بىر پارچە توپا دۆۋىسىگە ئايلىنىپ قالغان . توپا دۆۋىسىنىڭ ئوتتۇرىسىدا ئېگىزلىكى 1 مېتر كېلىدىغان كېسەك تامدىن بىرى بار . پۈتكۈل دۆۋە ئېگىزلىكى 1.6 مېتر ، چاسا ئۇزۇنلۇقى 2.87 مېتر ، تامنىڭ كەڭلىكى 2.4 مېتر ، قېلىنلىقى 0.90 مېتر كېلىدۇ . قۇرۇلۇشقا ئىشلىتىلگەن كېسەكلەرنىڭ ھەممىسى قېلىپتا قۇيۇلغان . چوڭ ھەم رەتلىك . كېسەكنىڭ ئۇزۇنلۇقى 0.48 مېتر ، كەڭلىكى 0.22 مېتر ، قېلىنلىقى 0.12 مېتر كېلىدۇ . توپىسىنىڭ رەڭگى قىزىل سېرىق بولۇپ ، ئارىسىدا قۇم - شېغىللار بار . قۇرۇلۇش ئۇلى سوقما قىلىپ ياسالغان . قېلىنلىقى 0.40 مېتر كېلىدۇ . خارابىلىك ئىچىدىن ئوتتۇرا ، قومۇش قاتارلىق بۇيۇملار تېپىلغان .

خارابىلىكتىن ئەجدادلىرىمىز قەدىمىي زامانلاردا ئىشلەتكەن يارغۇنچاق تېشىدىن يېرىم پارچە تېپىلغان بولۇپ ، ئەۋرىشكە ئۈچۈن يىغىۋېلىنغان .

سۇبېشى ئوت تۇرنىڭ دەۋرى ، خارابىلىكتىكى كېسەك ئىشلىتىش ئۇسۇلىدا ، ئۇلنىڭ 1 - قۇرغا قويغان كېسەكلەرنىڭ توغرىسىغا تىزىپ قويغىنىدىن قارىغاندا چىڭ سۇلالىسى دەۋرىدىكى قۇرۇلۇش دەپ بېكىتىلدى .

10 . خاندۇ ئاقدۆڭ ئوت تۇرى

ئاقدۆڭ ئوت تۇرى پىچان ناھىيىسىنىڭ لەمجىن يېزىسى خاندۇ مەھەللىسىنىڭ ئاقدۆڭ كەنتىنىڭ شەرقىي تەرىپىگە تەخمىنەن 2.2 كىلومېتر كېلىدۇ . بۇ يەر شەرقىي مېرىدىئان " 53 2' 90° ، شىمالىي پاراللېل " 13 56' 42° قا توغرا كېلىدۇ .

ئاقدۆڭ ئوت تۇرى ئەسلىدە ياي شەكىللىك سۇپا ئۈستىگە قۇرۇلغان . ئەتراپ يەر يۈزىگە تاشلار تولۇپ كەتكەن . ئەتراپى پۈتۈنلەي سايلىق ھەم قۇم سۇپىلار بار . شەرقىي - شىمالىي تەرەپتە قىزىلتاغ ، جەنۇبىي تەرەپتە قۇمئاغ بار . ئوت تۇرنىڭ شەرقىي تەرىپىدە بىر تال شەرقىي شىمالدىن غەربىي جەنۇبقا يۈزلەنگەن پەسىللىك شەكىللەنگەن كەلكۈن ئېقىنى بار . غەربىي تەرەپتىن 800 مېتر كېلىدىغان ئارىلىقتا بىر مەھەللە بار . غەربىي - جەنۇبىي تەرەپتىن 2.1 كىلومېتر كېلىدىغان يەردە خاندۇشا تۇرى بار . ئارىلىقىنى قۇم سۇپىلىرى ئايرىپ تۇرىدۇ . جەنۇبىي تەرەپتە 3.5 كىلومېتر كېلىدىغان يەردە تۇرپان - پىچان تاشيولى بار . بۇ تاشيول بىلەنمۇ بۇ يەرگە كەلگىلى بولىدۇ .

خاندۇ ئاقدۆڭ ئوت تۇرنىڭ ئىگىلىگەن ئومۇمىي يەر كۆلىمى 25.76 كۋادرات مېتر كېلىدۇ .

خاندۇ ئاقدۆڭ ئوت تۇرى پۈتۈنلەي كېسەك بىلەن قۇرۇلغان . ئوت تۇرنىڭ گەۋدە قۇرۇلۇشىنىڭ ئوتتۇرىسىنىڭ تۆۋەن قىسمى كاۋاك . شىمالىي تېمى ئۆرۈلۈپ كەتكەن . باشقىلار تەرىپىدىن كۆلانىغان بىر تۆشۈكنىڭ يارلىقىنى كۆرگىلى بولىدۇ . ئوت تۇرنىڭ پارچە ئېگىزلىكى 6.2 مېتر كېلىدۇ . شەرقىي ، غەربىي ، جەنۇبىي تاملاردا ھەر بىرىدە ئىككى رەت چاسا قويۇلغان تۆشۈكچىلەر بار . تۆشۈكچىلەرنىڭ چوڭلۇقى 0.15 × 0.15 مېتر ، 1 - رەت يەر يۈزىدىن 1.5 مېتر ، 2 - رەت يەر يۈزىدىن 3.2 مېتر بوشلۇق ئارىلىقى تەخمىنەن 1.4 مېتر كېلىدۇ . جەنۇبىي تامدا ھەر بىر رەتتە 3 دانىدىن تۆشۈك بار . قۇرۇلۇشتا ئىشلىتىلگەن كېسەك

مەكلىمە، 9×16×35 cm ۋە 10×16×35 سانتىمېتىر كېلىدۇ.

پىچان ناھىيىلىك مەدەنىيەت يادىكارلىقلىرىنى تەكشۈرۈش ئەترىتى ئاقدۆڭ ئوت تۇرىنى 1988 - يىلى 3 - ئايدا تەكشۈرگەن. خەرىتىدىكى نۇقتىسىنى بېكىتىپ، خاتىرىگە ئالغان.

ئوت تۇرى قۇم سۇپا ئۈستىگە سېلىنغان. يەر يۈزى تاش - شېپىلار بىلەن كۆمۈلۈپ كەتكەن. باشقا مەدەنىيەت يادىكارلىقلىرى ۋە بىرەر قوشۇمچە قۇرۇلۇش قاتارلىقلارمۇ تېپىلمىغان.

ئاقدۆڭ ئوت تۇرىنىڭ دەۋرى، ئوت تۇرىدىكى قۇرۇلۇش ئالاھىدىلىكى ۋە قۇرۇلۇش شەكلى، جۇغراپىيىلىك ئورنى قاتارلىق جەھەتلەردىن قارىغاندا ھەمدە يۇقىرىدا بايان قىلىنغان بىر قاتار ئەھۋاللارغا ئاساسەن تەھلىل يۈرگۈزگەندە، بۇ ئوت تۇرىنىڭ يىلى دەۋرى مىلادى ۷ - ئەسىرگە تەۋە قەدىمىي خارابىلىك دەپ يەكۈن چىقىرىلدى.

II. ئەنجانتۇر ئوت تۇرى

ئەنجانتۇر پىچان ناھىيىسىنىڭ پىچان يېزىسى كېچىك مەھەللىسىنىڭ غەربىي - جەنۇبىي تەرىپىگە تەخمىنەن 1 كىلومېتىر كېلىدۇ. جۇغراپىيىلىك ئورنى شەرقىي مېرىدىئان " 3 - " 2° 10' 90، شىمالىي پاراللىل " 41 - " 40' 50' 42 قا توغرا كېلىدۇ. ئەنجانتۇر خارابىسى دېڭىز يۈزىدىن 400 مېتىر ئېگىز.

ئەنجانتۇر خارابىسى سوزۇنچاق قۇم - شېغىللىق ساي ئۈستىگە قۇرۇلغان. بۇ سوزۇنچاق سۇپا قورام تاش ۋە قۇم - شېغىللاردىن شەكىللىنىگەن. غەربىي تەرىپىدە تەكشى بولمىغان قۇم - شېغىل بارخانلىرى بار. تۇرنىڭ شىمالىي تەرەپ تېمى 45° كېلىدىغان يانتۇلۇققا يۈزلەندۈرۈلگەن.

ئەنجانتۇر خارابىسىنىڭ ئىگىلىگەن ئومۇمىي يەر كۆلىمى 27.1 كۋادرات مېتىر، تۇر خارابىسىنىڭ ئېگىزلىكى 7.3 مېتىر كېلىدۇ.

ئەنجانتۇر خارابىسى ئانچە ياخشى ساقلانمىغان. تۆت تەرەپتىكى تامنىڭ يۈزىگە سۇۋالغان سامانلىق لايىلارنى بۇرۇن ئۇچۇرۇپ كەتكەن.

قەدىمىي تۇرنىڭ تېگى قىسمىنىڭ ئورۇلۇشى بەك ئېغىر، تېگى قىسمىدىكى تامنىڭ ئوتتۇرىسىنىڭ كەڭلىكى تەخمىنەن 1 مېتىر، ئېگىزلىكى تەخمىنەن 1.6 مېتىر كېلىدۇ. شەرقىي تەرەپ تېمىنىڭ تېگى قىسمىنىڭ ئوتتۇرىسىدا ھەجىمى تەخمىنەن 1 مېتىر كېلىدىغان بىر تۆشۈك بار. تامنىڭ ئۈستى قىسمى بۇرۇلغان. قۇرۇلۇش گەۋدىسى چەمبەرسىمان ئايلانما شەكىلدە بولۇپ، ئېنىق پەرق ئەتكىلى بولىدۇ.

پىچان ناھىيىلىك مەدەنىيەت يادىكارلىقلىرىنى تەكشۈرۈش ئەترىتى، تۇرپان ۋىلايەتلىك مەدەنىيەت يادىكارلىقلىرىنى قوغداش ئورنى تەمىنلىگەن ماتېرىياللارغا ئاساسەن ئەنجانتۇر خارابىسىنى 1988 - يىلى 3 - ئايدا بىر نۆۋەت تەكشۈرگەن. تەكشۈرۈش داۋامىدا خەرىتىدىكى ئورنىنى بېكىتىپ، خاتىرىگە ئالغان.

ئەنجانتۇر قۇرۇلۇشى كېسەكتە ياسالغان. تۇرنىڭ نىشانى تۈز، ھازىرقى ئېگىزلىكى 7.3 مېتىر، شەرقتىن غەربكە سېلىنغان تامنىڭ ئۇلىنىڭ كەڭلىكى 4.4 مېتىر، جەنۇبىي - شىمالىي تاملىرىنىڭ ھەربىرىنىڭ ئۇزۇنلۇقى 6.16 مېتىر كېلىدۇ. تۆت تەرەپ تېمى ئۈستىگە ئېگىزلىگەن سېپى ئىچىگە تارتىلىپ بارغان. قۇرۇلۇش جايلاشتۇرۇلغان يەر تەكشى. قۇرۇلۇشنىڭ ئىچكى قىسمى كاۋاك، « □ » شەكىلدە قۇرۇلغان. شەرقىي تامنىڭ قېلىنلىقى 1.9 مېتىر، جەنۇبىي تامنىڭ قېلىنلىقى 1.3 مېتىر، غەربىي تامنىڭ قېلىنلىقى 2 مېتىر، شىمالىي تامنىڭ قېلىنلىقى 1.5 مېتىر كېلىدۇ. تاملارنىڭ ئۈستى قىسمىدا، شەرقىي - غەربىي تەرەپلىرىدە 0.80 مېتىرلىق بۇلۇت شەكىللىك تۆشۈكچىلەر بار. تام ئۈستى ۋە تېگى تەرىپىدە قومۇشنىڭ قېتىغا ئېلىنغان 2 تال تاياق بار. 1 - قەۋىتىنىڭ ئېگىزلىكى 1.4 مېتىر، 2 - قەۋىتىنىڭ ئېگىزلىكى 1.95 مېتىر كېلىدۇ. تامغا ئىشلەتكەن كېسەكلەرنىڭ يۈز قىسمى سۇۋالغان. كېسەكلەرنىڭ ئۇزۇنلۇقى 0.35 - 0.40 مېتىر، كەڭلىكى 0.21 - 0.23 مېتىر، قېلىنلىقى 0.05 - 0.95 مېتىر كېلىدۇ. كېسەكلەر رەتسىز. كېسەك ئارىلىرىدا قۇم - شېغىللارمۇ بار، ئايرىملىرىدا سامان بار. بەزىبىر كېسەكلەر كۈل رەڭدە ۋە بەزىلىرى قىزىل رەڭدە. تۇرنىڭ ئۇلى قۇم - شېغىللىق توپىدىن سوقۇلغان سوقما تام.

قېلىنلىقى 0.40 مېتر كېلىدۇ .

ئەنجان تۇر خارابىسىنىڭ دەۋرى ، بۇ تۇر بىر دۆلەت تەرىپىدىن 1873 - يىللىرى ياسالغان . شۇڭا ، يەرلىك ئاھالىلەر تاھازىرىغا قەدەر ئەنجان تۇر دەپ ئاتىشىدۇ .

Ⅳ مىڭئۆي تاشكېمىر خارابىلىرى

1 . شۆگە مىڭئۆيى

شۆگە مىڭئۆيى پىچان ناھىيىسى پىچان يېزىسى شۆگە مەھەللىسى تەۋەسىدىكى كەنت يولىنىڭ شەرقىي قېتىدا بولۇپ ، مەھەللىگە تەخمىنەن 200 مېتر كېلىدۇ .

شۆگە مىڭئۆيىنىڭ تاشكېمىرلىرى شۆگە مەھەللىسىنىڭ 3 - دا . دۇي تاشيولىنىڭ شەرقىي تەرىپىگە تەخمىنەن 200 مېتر كېلىدىغان ئارىلىقتىكى بىر يارداڭلىقنىڭ ئۈستىگە ئويۇلغان . تاغ يارداڭلىقىنىڭ ئالدى تەرىپىدە بىر دەريا ئېقىنى بار . كەينى تەرىپى قۇم تاغقا تۇتىشىپ تۇرىدۇ . بۇ يارداڭلىقنىڭ ئېگىزلىكى تەخمىنەن 100 مېتر ئەتراپىدا كېلىدۇ . قىزغۇچ قوڭۇر رەڭدىكى قۇم ساڭغۇ قىيا تاشلار ناھايىتى كۆپ ، مىڭئۆي تاشكېمىرلىرى يەر يۈزىدىن 30 مېتىردىن ئارتۇقراق كېلىدىغان يەرگە قېزىلغان .

شۆگە مىڭئۆيىنىڭ ئىگىلىگەن ئومۇمىي يەر كۆلىمى تەخمىنەن 20 نەچچە كۋادرات مېتر كېلىدۇ .

شۆگە مىڭئۆيىنىڭ ھازىرغىچە ساقلىنىش ئەھۋالى يامان ئەمەس . بۇ يەردە ئەزەلدىن تاشكېمىرلەرگە تۇتىشىدىغان كىچىك بىر پىنھان يول بار بولۇپ ، ھازىر بۇزۇلۇپ كەتكەن . غارلارنىڭ ئېغىزى تەرىپىگە بىر پارچە يوغان قىيا تاش ئۆرۈلۈپ چۈشكەن . غارنىڭ ئىچكى قىسمى ئاساسەن تولۇق بولۇپ ، بۇزۇلۇش ئېغىر ئەمەس .

1988 - يىلى 3 - ، 4 - ئايلاردا پىچان ناھىيىلىك مەدەنىيەت يادى

كارلىقلىرىنى تەكشۈرۈش ۋاقتىدا شۆگە مىڭئۆيىنى تەكشۈرگەن . تەكشۈرۈش داۋامىدا خاتىرە قالدۇرۇلغان .

تەكشۈرۈش ئەترىتى ئىلگىرى بۇ غارلارغا كىرىپ كۆرۈپ باققان كىشىلەردىن غارنىڭ ئەھۋالىنى تەپسىلىي ئىگىلىگەن . ئىگىلىگەن ئەھۋاللارغا ئاساسلانغاندا غارلارنىڭ چوڭقۇرلۇقى 5 مېتىردىن ، كەڭلىكى 4 مېتىردىن ئاشىدىكەن . ئېگىزلىكى تەخمىنەن 1.8 مېتر كېلىدىكەن . كۆرگۈچىلەر غارلارنىڭ تاملىرىغا رەسىم سىزىلمىغانلىقىنى ، باشقا خىلدىكى مەدەنىيەت يادىكارلىقلىرىنىڭمۇ يوقلۇقىنى ئىسپاتلىغان .

2 . تۇيۇق مىڭئۆيى

تۇيۇق مىڭئۆيى پىچان ناھىيىسى تۇيۇق غوجام بازىرى ئالدىدا . يەنى تۇيۇق يېزىلىق ھۆكۈمەت تۇرۇشلۇق يەرنىڭ شىمالىي تەرىپىدىكى تۇيۇق غولى ئىچىدە . جۇغراپىيىلىك ئورنى شەرقىي مېرىدىئان " 40 - " 39 - 41 - 89 ° قا ، شىمالىي پاراللېل " 51 - " 50 - 51 ° 42 ° قا توغرا كېلىدۇ . تۇيۇق مىڭئۆيى دېڭىز يۈزىدىن 80 مېتر ئېگىز .

تۇيۇق مىڭئۆيى جايلاشقان تۇيۇق غولى ئەسلىدە يالقۇنتاغ تىزمىسىدىكى جەنۇبتىن شىمالغا سوزۇلغان بىر تەبىئىي غول بولۇپ ، بۇ غولنىڭ ئۇزۇنلۇقى تەخمىنەن 7 كىلومېتر كېلىدۇ . تۇيۇق غولنىڭ شىمالىي تەرىپىدە يەرلىك ئاھالىلەر سۈپىشى دەپ ئاتىشىدىغان بىر كەنت بولۇپ ، بۇ كەنتنىڭ ئايىغى تەرىپىدە نۇرغۇنلىغان بۇلاق كۆزلىرى بولۇپ ، بۇلدىقلاپ زۇمرەتتەك سۇ توختىماي چىقىپ تۇرىدۇ . بۇ بۇلاق سۇلىرى يىغىلىپ ، خېلى زور بىر دەريانى شەكىللەندۈرگەن . دەريا سۈيى غولنى بويلاپ جەنۇبقا قاراپ ئاقىدۇ . بۇ دەريا سۈيى بىلەن تۇيۇق غولى ئىچىدىكى پۈتكۈل ئۇزۇنلۇك باغلارنى سۇغىرىدۇ . غولنىڭ ئوتتۇرىسى تار ، چىقىش ئېغىزى ئاستا - ئاستا كېڭىيىپ بارىدۇ . غولمۇ چوڭقۇرلاپ كېتىدۇ . ئىككى تەرەپتىكى قىرغاق ئېگىزلەپ كېتىدۇ . بەزى جايلىرى يارداڭلىقلارنىڭ ئۆرۈلۈشى ياكى كىشىلەرنىڭ ئېرىق - ئۆستەك قۇرۇلۇش قىلىشى سەۋەبىدىن بۇزغۇنچىلىققا ئۇچراپ ، ئەسلىدىكى تەبىئىي قىياپىتى

بۇزۇلۇپ كەتكەن . ھازىر غولنىڭ ئىككى قىرغىقىدا يارداڭلىققا يېقىن قىلىپ ئېرىق ياسالغان ھەمدە غولنىڭ ئاخىرلىشىش ئېغىزىغا بىر توك تار- قىتىش پونكىتى قۇرۇلغان .

تۇيۇق مىڭئۆيىنىڭ كۆپ قىسمى ئۆرۈلۈپ كەتكەن . ھازىر بىر نەچچەلا غارغا ئىشىك بېكىتىلگەن . نۇرغۇن غارلار تېخى تازىلانمىغان ، ھازىر قوغداش خىزمىتى كۈچەيتىلگەن .

تۇيۇق مىڭئۆيى پىچان ناھىيىلىك مەدەنىيەت يادىكارلىقلىرىنى تەكشۈرۈش ئەترىتى تەرىپىدىن 1988 - يىلى 4 - ئايدا تەپسىلىي تەكشۈ- رۈلگەن ، تەكشۈرۈش ۋاقتىدا خەرىتىدىكى نۇقتىسى بېكىتىلىپ ، خاتىرە يېزىلغان .

تۇيۇق مىڭئۆيى ئازادلىقتىن ئىلگىرى چەت ئەللىك ئارخېئولوگلار ۋە ئېكسپىدىتسىيىچىلەر تەرىپىدىن تەكشۈرۈلگەن . غار ئىچىدە ياپونىيىلىك ئېكسپىدىتسىيىچى داگۇنىڭ ئۆز قولى بىلەن يازغان خېتى ھازىرغىچە ساقلىنىپ كەلمەكتە . ئازادلىقتىن كېيىن يەن ۋېنرۇ ئەپەندى تۇيۇق مىڭئۆيىلىرىدە مەخسۇس تەكشۈرۈش ئېلىپ بارغان . بۇ قېتىمقى تەكشۈرۈش نەتىجىلىرىنى « مەدەنىيەت يادىكارلىقلىرى ئىلمىي ژۇرنىلى » دا ئېلان قىلغان . ماقالىسىگە « تىيانشان تېغىنىڭ جەنۇبىدىكى تاشكې- مىرلار » دەپ تېمما قويغان .

تۇيۇق مىڭئۆيى تاشكېمىرلىرى ئەسلىدە بۇددا دىنىنىڭ خارابىلىكى . دۆلىتىمىزنىڭ داڭلىق ئارخېئولوگىيە ئالىمى يەن ۋېنرۇ ئە- پەندى تۇيۇق مىڭئۆيى مىلادى III ئەسىردىن V ئەسىرگىچە بولغان ئارىلىقتا ياسالغان ، دەپ قارايدۇ .

3 . ماڭدىغۇر مىڭئۆيى

ماڭدىغۇر مىڭئۆيى پىچان ناھىيىسىنىڭ لەمجىن يېزىسى چۇۋانقىر مەھەللىسى يۇتۇق كەنتىنىڭ غەربىي جەنۇبىغا تەخمىنەن 2 كىلومېتىر كېلىدۇ . بۇ يەر شەرقىي مېرىدىئان " 21 - 20 " 54- 89° ، شىمالىي پاراللېل " 54 - " 53 50 42° قا توغرا كېلىدۇ .

ماڭدىغۇر مىڭئۆيى سېرىق قىزىلقۇم دەرياسىنىڭ شىمالىدىكى تەبىئىي شەكىللەنگەن يارداڭلىققا ئويۇلغان . بۇ دەريا ئەسلىدە بىر دەريا چىلغىسى بولۇپ ، چوڭقۇرلۇقى تەخمىنەن 30 مېتىردىن ئاشىدۇ . يارداڭلىق ھەم ئېتىكىز ، ھەم قۇم - شېغىللىق تۇپراق . غارلار قۇمبېشى يارداڭلىققا كۆلانغان . تۆۋەن تەرىپىدە سېرىق قىزىلقۇم دەرياسى بار . قارشى تەرەپتە پەلەمپەي شەكىللىك ئېتىزلىقلار ۋە مەھەللە بار . يۇتۇق دەرياسى بويلاپ شىمالغا قاراپ چىغىر يول بىلەن ماڭسا بۇ خارابىگە بارغىلى بولىدۇ .

ماڭدىغۇر مىڭئۆيىنىڭ ئىگىلىگەن ئومۇمىي يەر كۆلىمى شەرقتىن غەربكە 100 مېتىر كېلىدۇ . تەبىئىي ئايرىمىسى ، مەدەنىيەت يادىكارلىقلىرى ئارخېئولوگىيە سىستېمىسى بويىچە تۈرگە ئايرىغاندا تاشكېمىر ئىبادەتخا- نىسى دەپ ئايرىلدى .

ماڭدىغۇر مىڭئۆيىنىڭ ئانچە ياخشى ساقلانمىغان قىسمى غارلارنىڭ ئىشىكى بىلەن تورۇسى ئۆرۈلۈپ كەتكەن . كۆپىنچە غارلاردا سۈرەت يوق . تاملىرى سۇۋالغان ، بىراق غارلار تازا تولۇق پۇتۇپ كەتمىگەن . پەقەت قىياپىتىنىلا كۆرۈۋالغىلى بولىدۇ . بەزى غارلار « گۆھەر قازغۇچىلار » تەرىپىدىن زور كۆلەمدە قېزىلىپ ، بەكلا ۋەيران قىلىۋېتىلگەن .

1980 - يىلى 5 - ئايدا ماڭدىغۇر مىڭئۆيى تۇرپان ۋىلايەتلىك مەدەنىيەت يادىكارلىقلىرىنى قوغداش ئورنى تەرىپىدىن بىر نۆۋەت تەك- شۈرۈلگەن . شۇ ئاساستا ، پىچان ناھىيىلىك مەدەنىيەت يادىكارلىقلىرىنى تەكشۈرۈش ئەترىتى بۇ خارابىنى قايتا تەكشۈرگەن . تەكشۈرۈش داۋامىدا خاتىرە يېزىلىپ ، خەرىتىدىكى نۇقتىسى بېكىتىلگەن . ھەر بىر غارغا قارىتا ئايرىم - ئايرىم تەپسىلىي تەكشۈرۈش ئېلىپ بېرىلغان .

مىڭئۆيىدە ئىپادىلەنگەن مەدەنىيەت ئالاھىدىلىكى ، تەبىئىي ئۆرۈلۈپ چۈشۈپ ، ئىنسانلارنىڭ بۇزغۇنچىلىقى بىلەن غار ئىچى قېلىن توپىلار بىلەن تولۇپ كەتكەن . غارلارنىڭ ئىچىدىكى بىر ئېغىز غارنىڭ تام سۇ- رىتىنى سەل - پەل پەرق ئەتكىلى بولىدۇ . مەدەنىيەت يادىكارلىقلىرى بۇيۇملىرى ناھايىتى ئاز .

لايدىن ياسالغان بۇت ھەيكىلىنىڭ يۈزى قىسمىدىن بىر پارچىسى تېپىلغان بولۇپ ، ئەۋرىشكە ئۈچۈن يىغىۋېلىنغان .

ماگدىغۇر مىڭئۆيىنىڭ دەۋرى ، غارلاردىكى ياسىلىش ئالاھىدىلىكى ، ئۆزگىچە ئۇسلۇبى ، بەزىبىر سۈرەت شەكىللىرىنىڭ ئالاھىدىلىكلىرىگە ئاساسەن شۇنداق ھۆكۈم قىلىشقا بولىدۇكى ، مىڭئۆي مىلادى IV ئەسىردىن IX ئەسىرگىچە بولغان مەزگىلدە ياسالغان .

4. سۈبېشى تاشكېمىر ئۆيى

سۈبېشى تاشكېمىر ئۆيى پىچان ناھىيىسىنىڭ تۇيۇق يېزىسى سۇ بېشى تۆۋەنمەھەللىنىڭ غەربىي - جەنۇبىي تەرىپىگە تەخمىنەن 2.5 كىلومېتىر كېلىدىغان يەردە . جۇغراپىيىلىك ئورنى شەرقىي مېرىدىئان " 29 - " 28' 43" 89° ، شىمالىي پاراللېل " 33 - " 32' 53" 42° قا توغرا كېلىدۇ . سۇ بېشى تاش غارى دېڭىز يۈزىدىن 220 مېتىر ئېگىز .

سۈبېشى تۆۋەنمەھەللىسىنىڭ غەربىي جەنۇبى بىلەن تۇيۇق ئېغىزىغا كىرىپ غولنىڭ غەربىي قىرغىقىدىكى كىچىك يولنى بويلاپ سۈبېشى تاشكېمىر خارابىلىكىگە بارغىلى بولىدۇ . تاشكېمىر خارابىسى غەربىي غولدىكى ئاسان چىققىلى بولمايدىغان يارنىڭ قاپ بېلىگە ئويۇلغان . تۆۋەندىكى غولدا سۇ بار . بۇ غول تاكى تۇيۇق مىڭئۆيىگىچە سوزۇلۇپ داۋاملىشىپ بارىدۇ .

سۈبېشى تاشكېمىر ئۆيلىرى ھازىرغىچە تازا ياخشى ساقلانمىغان . غارلارنىڭ ئىچىدىكى تام سۈرەتلىرىنىمۇ كۆرگىلى بولمايدۇ . گۆھەر قاز-غۇچىلار غارنىڭ تېگىنى قېزىپ بەكلا ۋەيران قىلىۋەتكەن . تورۇستىكى قىسمەن جايلاردا ئۆرۈلۈش ھادىسىلىرى بار ، داۋاملىق ئۆرۈلۈش خەۋپى بار .

پىچان ناھىيىلىك مەدەنىيەت يادىكارلىقلىرىنى ئومۇميۈزلۈك تەكشۈرۈش ئەترىتى تۇرپان ۋىلايەتلىك مەدەنىيەت يادىكارلىقلىرىنى قوغداش ئورنى تەمىنلىگەن ئەھۋاللارغا ئاساسەن ، 1980 - يىلدىكى تەكشۈرۈش ئاساسىدا ، 1988 - يىل 4 - ئايدا بىر نۆۋەت قايتا تەكشۈر-

گەن . تەكشۈرۈش داۋامىدا خەرىتىدىكى نۇقتىسىنى بېكىتكەن ، خاتىرە يازغان .

سۈبېشى تاش غارلىرىدا ھازىر ئىپادىلەنگەن ئاساسلىق مەدەنىيەت ئالاھىدىلىكى ، تاش غارلاردىن ھازىرغىچە 5 ئېغىز تاشكېمىر ئۆيى ساقلىنىپ قالغان . شىمالدىن جەنۇبقا تارتىپ 1 دىن 5 كىچە نومۇر بېرىلگەن . غارلارنىڭ تورۇسلىرى ھەممىسى ئوخشاش يۇمىلاق (ياي) شەكىلدە ، يەر يۈزى ئۇزۇنچاق - چاسا شەكىلدە . بۇلارنىڭ ئىچىدىكى 1 - نومۇرلۇق تاش غارنىڭ ئۇزۇنلۇقى $1.60 \times 2.40 \times 2.79$ مېتىر ، 2 - نومۇرلۇق غار $1.40 \times 300 \times 2.50$ مېتىر ، 3 - نومۇرلۇق غار $1.80 \times 4.20 \times 3.90$ مېتىر كېلىدۇ . 4 - نومۇرلۇق غار $1.80 \times 5.20 \times 3.75$ مېتىر ، 5 - نومۇرلۇق غار $2.50 \times 2.70 \times 3.40$ مېتىر كېلىدۇ . 4 - نومۇرلۇق غارنىڭ ئىچىدە يەنە بىر كىچىك ھۇجرا ئۆي بار .

تاش غارلار خارابىلىكىدىن بىر پارچە ساپال پۇچۇقى ئەۋرىشكە ئۈچۈن يىغىۋېلىنغان .

سۈبېشى تاش غارلىرىنىڭ دەۋرى مەسىلىسىدە ، غارلارنىڭ ياسىلىش شەكلىدىن كۆزەتكەندە بۇددا دىنىغا تەۋە غارلار ، بىراق يىل دەۋرىنى بېكىتمەك تەس . پۈت تىرەپ تۇرغۇدەك كۈچلۈك پاكىت - ئاساس يوق .

۷ قەدىمىي قەبرىلەر

1. قاراتوپىلىق قەدىمىي قەبرىستانلىقى

قاراتوپىلىق قەدىمىي قەبرىستانلىقى پىچان ناھىيىسى لەمجىن يېزىسى چۇۋانقىر مەھەللىسى تەۋەسىدە بولۇپ ، يۇتۇق كارىزنىڭ 1.5 كىلومېتىر جەنۇبىدا ، جۇغراپىيىلىك ئورنى شەرقىي مېرىدىئان " 36 - " 35' 56" 89° ، شىمالىي پاراللېل " 59 - " 58' 50" 42° قا توغرا كېلىدۇ . دېڭىز يۈزىدىن 12 مېتىر ئېگىز .

قاراتوپىلىق قەدىمىي قەبرىستانلىقى يۇتۇق دەرياسىنىڭ شىمالىي

قېتىمىدىكى تاغنىڭ ئالدى تەرىپىدىكى تۆپىلىك ئۈستىدە . غول ئىچىدە كىچىككىنە بىر دەريا بار ، بۇ دەريا شەرقىي شىمالدىن غەربىي جەنۇب تەرەپكە يۈزلىنىپ ئاقىدۇ . يالقۇنئاغنىڭ تارمىقى بولغان قىزىلتاغنىڭ چوڭقۇر ھاڭلىرىغا چۈشۈپ كېتىدۇ . تاغ ئالدى تەرىپىدىكى غولمۇ غەربىي جەنۇبتىن شەرقىي شىمالغا قاراپ سوزۇلغان . كىچىك دەريانىڭ جەنۇبىي ، شىمالىي ئىككى تەرىپى قاتمۇ قات تۆپىلىكتىن تەركىب تاپقان . تاكى غولنىڭ ئەڭ ئېگىز نۇقتىسىغىچە داۋاملاشقان . قەدىمكى قەبرىستانلىق دەريانىڭ شىمالىي تەرىپىدىكى 4 - ، 5 - پەلەمپەيدە بولۇپ ، 6 - پەلەمپەيلىك بۇ پەلەمپەيلىكنىڭ ئەڭ شىمالىي تەرىپىدىكى ئەڭ ئېگىز نۇقتا . تۆۋەنكى 1 - پەلەمپەي يەنى 3 - پەلەمپەيگىچە ئېتىزلىق . قەبرىستانلىقنىڭ يەر يۈزى قاتلىمى شېغىللىق ۋە تاشلىق بولۇپ ، يەر پوستى سەل يۇمشاق . قاراتوپىلىق قەدىمىي قەبرىستانلىقنىڭ ئومۇمىي يەر كۆلىمى 3248.64 كۋادرات مېتر كېلىدۇ .

قاراتوپىلىق قەدىمىي قەبرىستانلىقنىڭ ساقلىنىش ئەھۋالى تازا ياخشى ئەمەس . 4 - پەلەمپەيلىكتە 4 قەبرىنىڭ بارلىقىنى بايقىدۇ . بۇ يەردە بايقالغان بۇ قەبرىلەر بىر نۆۋەت ئوغرىلانغان . 5 - ئېگىزلىكتە 4 دانە قەبرە ئوغرىلانغان . قەبرىستانلىقتىكى قەبرىلەرنىڭ توپىسى يامغۇر سۇلىرىنىڭ ئېقىشى بىلەن پەرق ئەتكىلى بولمايدىغان ھالەتكە كېلىپ قالغان . بەزى قەبرىلەردىكى تىندۇرما توپىلار يامغۇرنىڭ تەسىرى بىلەن تېگىگە بېسىلىپ كەتكەن . بۇ سەۋەبتىن قەبرە يوللىرى ئاشكارىلىنىپ قالغان .

قاراتوپىلىق قەدىمىي قەبرىستانلىقى 1988 - يىلدىكى مەدەنىيەت يادىكارلىقلىرىنى ئومۇميۈزلۈك تەكشۈرۈش داۋامىدا ، پىچان ناھىيىلىك مەدەنىيەت يادىكارلىقلىرىنى تەكشۈرۈش ئەترىتى تەرىپىدىن تەكشۈرۈلگەن . قاراتوپىلىق قەدىمىي قەبرىستانلىقىدا ئىپادىلەنگەن ئاساسلىق مەدەنىيەت ئالاھىدىلىكى ، قەبرىستانلىقتىكى قەبرىلەرنىڭ ھەممىسىنىڭلا قەبرە يولى بار . قەبرە يولى شەرقتىن غەربكە يۈزلەندۈرۈلگەن . قەبرە ئېغىزى

شەرققە قارىتىپ ئېچىلغان . قەبرە ئۆيى غەربىي تەرەپكە ئويۇلغان . قەبرە يولىنىڭ تېگى قىسمى كەڭ ، ئۈستى قىسمى تار قىلىپ ئويۇلغان . قەبرە ئېغىزىنىڭ كەڭلىكى 0.72 مېتر كېلىدۇ . قەبرە ئېغىزى يەر يۈزىدىن 2.6 مېتر كېلىدىغان ئارىلىقتا . قەبرە ئۆيلىرى سېغىز توپا قاتلىمىغا ئويۇلغان . قەبرە ئۆيىدىن يەر يۈزىگىچە بولغان ئارىلىقتا قۇم - شېغىللار بار . قەبرە توپىسى قۇم - توپىلاردىن تەركىب تاپقان .

قاراتوپىلىق قەدىمىي قەبرىستانلىقنىڭ دەۋرى ، قەبرىلەرنىڭ شەكلىگە ئاساسلانغاندا ، بۇ قەبرىلەر ئاستانە قەدىمكى قەبرىستانلىقىدىكى قەبرىلەرنىڭ شەكلى بىلەن ئوخشاش . شۇڭا ، بۇ قەدىمىي قەبرىستانلىقنىڭ دەۋرى مىلادى VII ئەسىردىكى قەبرىستانلىق دەپ بېكىتىلدى .

2. سۇبېشى قەدىمىي قەبرىستانلىقى (I)

سۇبېشى قەدىمىي قەبرىستانلىقى پىچان ناھىيىسى تۇيۇق يېزىسى سۇبېشى مەھەللىسىنىڭ جەنۇبىغا 2 كىلومېتر كېلىدۇ . جۇغراپىيىلىك ئورنى شەرقىي مېرىدىئان " 27 - 26 ' 43 ' 89 ، شىمالىي پاراللېل " 28 - 27 ' 53 ' 42 قا توغرا كېلىدۇ .

سۇبېشى قەدىمىي قەبرىستانلىقى شەرقتىن غەربكە تۆپىلىك ئۈستىگە جايلاشقان . شىمالىي تەرىپىدىكى بىر تاغ ئېغىزىدىن باشقا ئالاھىدە بەلگە يوق . قەبرىستانلىق تاغلار بىلەن ئورلىپ تۇرىدۇ . قەبرىستانلىقنىڭ شەرقىي تەرىپىدىكى يارداڭلىقتىن تاغقىچە بولغان ئارىلىقتا بىر غول ئېقىن بار . بۇ غولدا سۇ جەنۇبتىن شىمالغا قاراپ ئاقىدۇ . بىر يىلنىڭ تۆت پەسلىدە ئۇزۇلۇپ قالمايدۇ . شىمالىي تەرەپتىن 400 مېتر كېلىدىغان ئاردىلىقتا بىر سۇ ئېلېكتىر ئىستانسىسى بار . جەنۇبىي تەرىپى سۇ بېشى تۇرالغۇ خارابىسىگە 800 مېتر كېلىدۇ .

سۇبېشى قەدىمىي قەبرىستانلىقنىڭ ئىگىلىگەن ئومۇمىي يەر كۆلىمى 15 مىڭ 752 كۋادرات مېتر كېلىدۇ .

سۇبېشى قەدىمىي قەبرىستانلىقى خېلى ياخشى ساقلانغان . قەدىمىي قەبرىستانلىقنىڭ ئاز ساندىكى بىر نەچچىسى تۇرپان ۋىلايەتلىك مەدەنىيەت

يادىكارلىقلىرىنى قوغداش ئورنى قاتارلىق مۇناسىۋەتلىك كەسپىي ئورۇنلارنىڭ تەتقىقات خىزمىتى داۋامىدا قېزىلغان . باشقا قەبرىلەر ئازاد-لىقتىن ئىلگىرى ۋە كېيىن ئالتۇن قازغۇچىلار تەرىپىدىن ۋەيران قىلىۋېتىلگەن . قەبرىستانلىق رايونىدىن نۇرغۇنلىغان يىپەك ، يۇڭ توقۇلما بۇيۇملارنى ، ھەر خىل رەڭلىك ساپال پۇچۇقلىرىنى ، ئادەم ئىسكىلىتىرىنى ۋە ھەر خىل ھايۋاناتنىڭ ئۇستىخانلىرىنى ئۇچراتقىلى بولىدۇ .

سۈبېشى قەدىمىي قەبرىستانلىقى 1988 - يىلى 3 - ، 4 - ئايلاردىكى ئاپتونوم رايونىنىڭ پىچان ناھىيىلىك مەدەنىيەت يادىكارلىقلىرىنى تەكشۈرۈش ئەترىتى تەرىپىدىن تەكشۈرۈلگەن خەرىتىدىكى نۇقتىسى بەلگىلىنىپ خاتىرە يېزىلغان . بىر قىسىم ئەۋرىشكىلەر يىغىۋېلىنغان .

سۈبېشى قەدىمىي قەبرىستانلىقى مەدەنىيەتتە ، يەر يۈزى سېغىز توپىلىق ، ئاز قىسىمدا قۇم ۋە قورام تاشلارنى ئۆز ئىچىگە ئالغان . قېزىلغان قەبرىلەرنىڭ شەكلىدىن قارىغاندا ، ياسىلىشى ۋە قۇرۇلمىسىدا ئىككى خىل شەكىل بار . شەرقىي - شىمالىي بۇرجەكلىك ئۇزۇن چاسا شەكلىدىكى تىك لەھەتلىك ئىچى گۈللۈك قەبرىلەر ، بۇ قەبرىلەرنىڭ قەبزە ئۆيى قەبزە يولىنىڭ جەنۇبىي تەرىپىدە . قەبرىلەرنىڭ چوڭقۇرلۇقى 2.8 مېتىر ، قەبزە ئېغىزىدىن يان ئۆيىگىچە چوڭقۇرلۇقى 2.4 مېتىر ، ئۇزۇنلۇقى 2.5 مېتىر ، كەڭلىكى 1.3 مېتىر كېلىدۇ .

سۈبېشى قەبرىستانلىقىدىكى ئىككىنچى بىر خىل قەبرىلەر ئۇزۇن چاسا شەكلىلىك ، تىك لەھەتلىك قەبرىلەر . قەبرىلەرنىڭ ئۇزۇنلۇقى 1.8 مېتىر ، كەڭلىكى 0.85 مېتىر ، چوڭقۇرلۇقى 1.85 مېتىر كېلىدۇ ، ئۇزۇنلۇقى 1.5 مېتىر كېلىدىغانلىرىمۇ بار . سەل تېپىزراق كېلىدىغانلىرىمۇ بار ، ئوخشاش ئەمەس .

سۈبېشى قەدىمىي قەبرىستانلىقىدىن ئەجدادلىرىمىزنىڭ باش سۆڭىكى ، كېڭىز پارچىلىرى ، يۇڭ ئىشتان (ئەجدادلىرىمىز ئۆزلىرى تو-قۇپ كىيگەن) ، ھەر خىل رەڭلىك ، رەڭسىز ساپال پۇچۇقى قاتارلىق بۇيۇملاردىن بىر خالتا ئەۋرىشكە يىغىۋېلىنغان .

سۈبېشى قەدىمىي قەبرىستانلىقىنىڭ دەۋرى مەسىلىسىدە ، قېزىش قىلغان مۇناسىۋەتلىك ئورۇنلارنىڭ تەتقىقات نەتىجىسى ۋە كارىيۇن 14 ئانالىزى بويىچە ئۆلچەپ بىر تەرەپ قىلغان ماتېرىياللارغا ئاساسلانغاندا ، بۇ قەبرىستانلىق 3300 يىل ئىلگىرىكى قەبرىلەر ئىكەنلىكى ئىسپاتلاندى .

5 . سۈبېشى قەدىمىي قەبرىستانلىقى (II)

سۈبېشى قەدىمىي قەبرىستانلىقى پىچان ناھىيىسىنىڭ پىچان يې-زىسى سۈبېشى مەھەللىسى تەۋەسىدە ، يەنى پىچان ناھىيە بازىرىنىڭ غەربىي تەرىپىگە تەخمىنەن 1 كىلومېتىر كېلىدىغان غەربىي توغاننىڭ شەرقىي ۋە غەربىي تەرىپىدىكى تۆپىلىكلەردە .

سۈبېشى قەدىمىي قەبرىستانلىقىنىڭ شەرقىي - غەربىي تەرەپلىرىدە مەھەللە ۋە ئېتىزلىق بار . شىمالىي تەرىپىدە لەنجۇ - شىنجاڭ تاشيولى بار . چوڭ غولنىڭ ئوتتۇرىسىدا ئورمانلىقلار بار . باشقا ئىككى تەرىپىدە كارىز كولىغاندا قېزىپ چىقىرىۋېتىلگەن قۇدۇق توپىسى بار . قەبرىستانلىق شەرقىي تەرەپ ۋە غەربىي تەرىپىدىكى تۆپىلىكلەردە قويۇلغان .

سۈبېشى قەدىمىي قەبرىستانلىقىنىڭ ئىككىلىگەن ئومۇمىي يەر كۆلىمى تەخمىنەن 40 مىڭ كۋادرات مېتىر كېلىدۇ .

بۇ قەدىمىي قەبرىستانلىق تازا دېگەندەك ياخشى ساقلانمىغان . بۇ قەبرىستانلىق رايونىدا 40 تىن ئارتۇقراق قەدىمىي قەبزە ناھايىتى ئېغىر بۇزغۇنچىلىققا ئۇچرىغان . ھەر خىل ساپال پۇچۇقلىرى ، جەسەت سۆ-گەكلىرى قەبزە رايونىنىڭ ھەممە يېرىگە تارقىلىپ كەتكەن . بۇ قەبرىستانلىقتىكى قەبرىلەر يانتۇ لەھەتلىك ۋە تىك لەھەتلىك قەبرىلەردىن ئىبارەت ئىككى خىل شەكىلدە . بۇ قەدىمىي قەبرىستانلىقنىڭ ئەتراپىدا ۋە ئارىلىقىدا ھازىرقى مۇسۇلمانلارنىڭ قەبرىلىرىمۇ بار .

1988 - يىلى 3 - ئاينىڭ 28 - كۈنى پىچان ناھىيىلىك مەدەنىيەت يادىكارلىقلىرىنى تەكشۈرۈش ئەترىتى تەرىپىدىن سۈبېشى قەدىمىي قەبرىستانلىقى ئەمەلىي تەكشۈرۈلگەن . تەكشۈرۈش داۋامىدا ئالدى بىلەن قەبرىستانلىقنىڭ كېسەك يۈزىنى ئۆلچەگەن ھەم تەكشۈرگەن . شۇ ئاساستا پۈتكۈل قەبرىستانلىق ئومۇميۈزلۈك تەكشۈرۈلگەن . تەكشۈرۈش داۋامىدا

تېپىلغان دېڭىز قۇلۇسى قېيى ، ئۇرچۇق ، ياغاچتىن ياسالغان بۇيۇملار ۋە ساپال پۇچۇقلىرى ئەۋرىشكە ئۇچۇن يىغىۋېلىنغان . بۇ مەدەنىيەت يادىكارلىقلىرى بۇيۇملىرى ھەممىسى دېڭۈدەك ئىلگىرى باشقىلار تەرىپىدىن بۇزغۇنچىلىققا ئۇچرىغان قەبرىلەرنىڭ قەبرە توپىسى ئارىلىرىدىن تېپىلغان . بۇ مەدەنىيەت يادىكارلىقلىرىغا « 3 — 1:88SPS » دەپ نومۇر بېرىلگەن .

سۈبېشى قەدىمىي قەبرىستانلىقنىڭ دەۋرى قەبرىستانلىقتىكى قەبرە شەكىللىرىگە ئاساسەن مىلادى ۷ ئەسىردىكى قەبرىستانلىق دەپ بېكىتىلدى .

4. ياڭخېي قەدىمىي قەبرىستانلىقى

ياڭخېي قەدىمىي قەبرىستانلىقى پىچان ناھىيىسىنىڭ تۇيۇق يېزىسى ياڭخېي مەھەللىسى ئاسقال كارىزىنىڭ غەربىي - شىمالىي تەرىپىگە تەخمىنەن 15 كىلومېتىر كېلىدىغان يەردە . جۇغراپىيەلىك ئورنى شەرقىي مېرىدىئان " 18 - 17° 39' 89° ، شىمالىي پاراللېل " 15 - 14° 48' 42° قا توغرا كېلىدۇ .

ياڭخېي قەدىمىي قەبرىستانلىقى يالقۇنتاغنىڭ تۇيۇق ئېغىزىنىڭ غەربىي - جەنۇبىدىكى تىندۇرما تۆپىلىكتە . يەر شەكلى شىمالدىن جەنۇبقا سوزۇلغان . قەبرە ئەتراپىدا يەنە نۇرغۇنلىغان قۇم بارخانلىرى ۋە شەرقىي شىمالدىن غەربىي جەنۇبقا سوزۇلغان بىر كارىز بار . قەبرىلەرنىڭ كۆپ قىسمى مۇشۇ قۇم دۆۋىلىرىنىڭ ئۈستىگە قويۇلغان . يەر يۈزىنى بىر قەۋەت شېغىل ۋە ئۇششاق تاشلار قاپلاپ كەتكەن . چۆل ئۆسۈملۈكلىرىمۇ ئۇنىڭ مېڭەن . ماشىنا بىلەن ماڭغاندا تۇيۇق يېزىسىنىڭ غەربىگە 1.5 كىلومېتىر كېلىدىغان ۋەخپە تۈگمەندىن جەنۇبقا قاراپ 3.5 كىلومېتىر يۈرگەندە بۇ قەبرىستانلىققا يەتكىلى بولىدۇ .

ياڭخېي قەدىمىي قەبرىستانلىقنىڭ ئىگىلىگەن ئومۇمىي يەر كۆلىمى 200 مىڭ كۋادرات مېتىر كېلىدۇ .

قەبرىستانلىق شەرق ۋە غەرب ئىككى تەرەپكە بۆلۈنگەن بولۇپ ،

شەرقىي تەرەپتىكى قەبرىستانلىقنىڭ دائىرىسى سەل كىچىكرەك ، كۆپ قىسىم قەبرىلەر ئوغرىلىققە قېزىپ كېتىلگەن . غەربىي تەرەپتىكى قەبرە رايونىنىڭ دائىرىسى سەل چوڭراق ، بۇ ئىككى قەبرە رايونىنىڭ ئارىلىقى 300 — 400 مېتىر كېلىدۇ . بۇ قەبرىستانلىق رايونىدىن تەخمىنەن 100 دەك قەبرە ئوغرىلىققە قېزىپ كېتىلگەن . نۇرغۇنلىغان مەدەنىيەت يادىكارلىقلىرى قەبرىنىڭ سىرتىغا چىقىپ قالغان . بۇلارنىڭ ئىچىدە ئادەم ئىسكىلىتى ، ھايۋانات ئۈستىخانلىرى ، ساپال پارچىلىرى ، يۇڭ توقۇلما بۇيۇملار ، تېرىدىن ئىشلەنگەن بۇيۇم قاتارلىق مەدەنىيەت يادىكارلىقلىرى بار . ھازىرقى ئەھۋالدا قەبرىلەر قۇم ئاستىغا كۆمۈلۈپ قالغان . بەزىبىر قەبرىلەر ساق قالغان . بەزىلىرىنىڭ ئوتتۇرىسى ئۆرۈلۈپ ، كىچىككىنە ئويمانلىق شەكىللەنگەن يەرلەرمۇ بار . بۇلار قەبرە ئېغىزى بولۇپ ، ئۆرۈلۈپ كەتكەنلىكى مەلۇم . ئايرىم جايىلاردا تاش دۆۋىلىك قەبرىلەرنىمۇ ئۇچراتقىلى بولىدۇ .

1988 - يىلى 4 - ئايدا پىچان ناھىيىلىك مەدەنىيەت

يادىكارلىقلىرىنى تەكشۈرۈش ئەترىتى ياڭخېي قەدىمىي قەبرىستانلىقىنى تەكشۈرگەن . تەكشۈرۈش داۋامىدا خەرىتىدىكى نۇقتىسى بېكىتىلىپ ، خاتىرە يېزىلغان ۋە باشقا ئىشلار تەرتىپ بويىچە تاماملانغان .

قەبرىلەرنىڭ تېگى ۋە يەر يۈزى شېغىللىق ۋە تاشلىق ، تاش - شېغىل قاتلىمىنىڭ ئاستىدا بىر قەۋەت سېغىز توپا قاتلىمى بار . بەزى قەبرىلەرنىڭ شەكلى ئۇزۇنچاق چاسا تىك لەھەتلىك قەبرىلەر بولۇپ ، قەبرە ئېغىزى ئاساسەن شەرقتىن غەربكە قارايدۇ . قەبرە ئېغىزلىرى ئوت - چۆپ ، شاق - شۇمبا ۋە بورا سېلىپ ھىم ئېتىپ تاشلانغان . ئىككى پەلەمپەيلىك كېسەك گۆرلەرمۇ بار . بەزىلىرىدە ياغاچتىن ياسالغان قەبرە بۇيۇملىرى بار . قەبرىگە ئىشلەتكەن كېسەكلەرنىڭ چوڭلىقى $0.09 \times 0.30 \times 0.45$ مېتىر كېلىدۇ . بۇ كېسەكلەر سامانلىق لاي بىلەن قويۇلغان . قەبرە ئېغىزىنىڭ چوڭلۇقى 1.7 مېتىردىن 2.4 مېتىرغىچە ، كەڭلىكى 0.56 مېتىردىن 1.20 مېتىرغىچە كېلىدۇ . ئوخشاش ئەمەس . بەزى قەبرىلەر سەل تىيىز بولۇپ ، چوڭقۇرلۇقى 0.30 مېتىر كېلىدۇ ، بەزىلىرى سەل

چوڭقۇر بولۇپ 15 مېترغا يېتىدۇ . خېلى نۇرغۇن ساندىكى مەدەنىيەت يادىكارلىقلىرى بۇيۇملىرى ئەۋرىشكە ئۈچۈن يىغىۋېلىنغان . بۇ قەبرە رايونى نىنىڭ يەر يۈزى قىسمىدىن بىر قىسىم تاش قوراللارمۇ يىغىۋېلىنغان .

يىغىۋېلىنغان ئەۋرىشكىلەر ئارىسىدا ، يىرىك ساپال پارچىلىرى ، قىزىل رەڭدىكى قۇم ئارىلاشتۇرۇلغان ساپال پارچىسى ، رەڭلىك ساپال پارچىسى ، ئات ئېگىرى شەكىللىك يارغۇنچاق تېشى ، ئادەمنىڭ باش سۆڭىكى ، تاش قورال ، ياغاچ قورال ، مۇڭگۈزدىن ئىشلەنگەن قورال ، يۇڭ رەخت قاتارلىق مەدەنىيەت يادىكارلىقلىرى بار .

ئەۋرىشكە ئۈچۈن يىغىۋېلىنغان تاش قوراللار يەر يۈزىدىن تېپىلغان بولۇپ ، قەبرىلەر بىلەن بىۋاسىتە مۇناسىۋىتى يوق . دەۋرى ئوخشاش ئەمەس ، مەدەنىيەت خاراكتېرىمۇ ئوخشاش ئەمەس . قەبرە شەكلى ، مەدەنىيەت ئالاھىدىلىكى ، لەھەتلەرنىڭ تۈزۈلۈشىدىن قارىغاندا ، بۇ قەبرىلەرنىڭ دەۋرى مىلادىدىن ئىلگىرىكى Ⅶ — Ⅲ ئەسىرلەرگە تەۋە ئىكەنلىكىدە گەپ يوق . لەھەتلەرنىڭ تۈزۈلۈش شەكلى ئىلگىرىكى دەۋرنىڭ ۋە كېيىنكى دەۋرنىڭ دەپ پەرقلەنشى مۇمكىن . قەبرىلەرنىڭ ئىچىدىكى تىك لەھەتلىك ، ئىچى گۈرلۈك قەبرىلەر ئېھتىمال ئىلگىرىكى دەۋرنىڭ بولۇشى مۇمكىن . كېسەك تۆپلۈك قەبرىلەر ۋە ئىككى پەلەمپەيلىك لەھەتلەر كېيىنكى دەۋرگە تەۋە بولۇشى مۇمكىن .

1987 - يىلى ئاپتونوم رايونلۇق مەدەنىيەت نازارىتى مەخسۇس تەكشۈرۈش ئەترىتى ئەۋەتىپ ، بۇ قەبرىستانلىقنى تەكشۈرگەن .

5. تۇيۇق سۇبېشى قەدىمىي قەبرىستانلىقى (Ⅲ)

تۇيۇق سۇبېشى قەدىمىي قەبرىستانلىقى پىچان ناھىيىسىنىڭ تۇيۇق يېزىسى سۇبېشى مەھەللىسى تۆۋەنمەھەللە كەنتىدە بولۇپ ، قىياش جەنۇبقا توغرا كېلىدۇ . جۇغراپىيىلىك ئورنى شەرقىي مېرىد ئان " 29 — " 28 43 89 ، شىمالىي پاراللېل " 39 54 42 تا بولۇپ ، دېڭىز يۈزىدىن 260 مېتر ئېگىز .

تۇيۇق سۇبېشى كەنتىنى كېسىپ ئۆتۈپ ، تۇيۇق يېزىسىغا

تۇتىشىدىغان بىر تاشيول قەبرىستانلىقىنىمۇ كېسىپ ئۆتىدۇ . مەھەللە بىلەن قەبرىستانلىقنىڭ ئارىلىقى بىر كىلومېتىردىن ئاشىدۇ . قەدىمىي قەبرىستانلىقنىڭ غەربىي - جەنۇبىي تەرىپى ۋە شەرقىي - جەنۇبىي تەرىپى ئېگىز تاغلىق . شەرقىي - جەنۇبىي تەرەپتىكى تاغدىن 700 مېتر سىرتىدا كېلىدىغان يەردە سۇبېشى 1 - قەبرە رايونى بار . شەرقىي شىمال تەرىپى تېرىلغۇ ئېتىزى . نۇرغۇن بۇلاق كۆزلىرىدىن چىقىدىغان بۇلاق سۇلىرى يىغىلىپ سۇبېشى دەرياسىنى شەكىللەندۈرگەن .

تۇيۇق سۇبېشى قەدىمىي قەبرىستانلىقنىڭ ئىگىلىگەن ئومۇمىي يەر كۆلىمى 300 مىڭ كۋادرات مېتر كېلىدۇ .

تۇيۇق سۇبېشى قەبرىستانلىقىدىكى بىر قىسىم قەبرىلەرنى كەسىپى ئورۇنلار سىناق قىلىپ قازغاندىن باشقا ، نۇرغۇن قەبرىلەر ناھايىتى ئېغىر ۋە پىرانچىلىققا ئۇچرىغان . بىراق ، زور كۆپچىلىك ئورۇنلارنىڭ توپسىمۇ مىدىرلىمىغان . بۇ يەردىكى بىر قىسىم قەبرىلەر ياخشى ساقلىنىپ قالغان . 1988 - يىلى 4 - ئايدا پىچان ناھىيىلىك مەدەنىيەت يادىكارلىقلىرىنى تەكشۈرۈش ئەترىتى سۇبېشى قەدىمىي قەبرىستانلىقىنى تەكشۈرۈپ خەربىي تىدىكى نۇقتىسىنى بېكىتىپ ، خاتىرىگە ئالغان .

قەبرىستانلىقتىكى ئوغرىلىقچە قېزىلغان قەبرىلەرنىڭ ئەھۋالىدىن قارىغاندا ، تۈزۈلۈش شەكلى ، قۇرۇلمىسى ، ئۇزۇنچاق چاسا ۋە تىك لەھەتلىك قەبرىلەر بولۇپ ، يەر يۈزى قىسمىدا قەبرە توپىسى بەلگىلىرى يوق . ئادەتتىكى ئەھۋالدا سىرتتىن قاراپ ، قەبرە ئىكەنلىكىنى پەرق قىلماق تەس . پەقەت بىر قىسىم قەبرە شەكلىدىكى ھادىسىلەرگە قاراپلا قەدىمىي قەبرە دەپ گۇمان قىلىش مۇمكىن .

قەدىمىي قەبرىستانلىقنى تەكشۈرۈش داۋامىدا ، قەبرىلەرنىڭ قالايىمىقانلاشتۇرۇۋېتىلگەن توپىسى ئىچىدىن نۇرغۇنلىغان ساپال پارچىلىرى يىغىۋېلىنغان . ساپاللار ئىچىدە ، قۇم ئارىلاشتۇرۇلغان قىزىل ساپال مەلۇم ساننى ئىگىلەيدۇ . گۈل نۇسخىسى ، ئۈچ بۇرجەك نۇسخىسى ، يانتۇ سىزىقلىق ئۈچ بۇرجەك نۇسخىسى ، قاچا لېۋىنىڭ ئىچكى قىسمىغا سىزىلغان خان ئۈچ بۇرجەك گۈل نۇسخىسى قاتارلىقلار بار . قاچىنىڭ سىرتقى

قىسمىدا ئەگرى سىزىق گۈل نۇسخىسى بار. قاچىلارنىڭ قۇلقى تۈز قۇلاق، تاسمىسىمان قۇلاق ۋە كەڭ قۇلاق شەكىللىرى بار. قاچىلاردىن يەنە تىك ئېغىزلىق ۋە يانتۇ كاپۇكلۇق قاچىلار سەل مولراق. بۇلاردىن باشقا يەنە بىر دانە ياغاچ تاۋاق بار.

تۇيۇق سۈبېشى قەدىمىي قەبرىستانلىقنىڭ دەۋرى، سۈبېشى 1 - قەبرە رايونىدىكى تاش دۆۋىلىك قەبرىلەردىكى ئەھۋاللارغا ئاساسلانغاندا، قەبرىلەردىن تېپىلغان ساپال بۇيۇملارمۇ ئاساسەن ئوخشاش. يۇقىرىقى ئەھۋاللارغا ئاساسەن، تۇيۇق سۈبېشى قەدىمىي قەبرىستانلىقنىڭ دەۋرى مىلادىدىن ئىلگىرىكى ۷ - III ئەسىرلەرگە تەۋە دەپ بېكىتىلدى.

6. تۇيۇق قەدىمىي قەبرىستانلىقى

تۇيۇق قەدىمىي قەبرىستانلىقى پىچان ناھىيىسىنىڭ تۇيۇق يېزىسى تۇيۇق غوجام مازارلىقىنىڭ (ئەسھابۇلكەھەب) يېنىدا. بۇ يەر شەرقىي مېرىدىئان " 22 41' 89°، شىمالىي پاراللېل " 30 - 29' 51' 42° تا بولۇپ، دېڭىز يۈزىدىن 60 مېتىر ئېگىز.

قەبرىستانلىق يالغۇنئاغ تىزمىسىدىكى تۇيۇق غولنىڭ جەنۇبىي ئېتىزىنىڭ غەربىگە جايلاشقان. تۇيۇق غوجام مازارلىقىنىڭ شەرقىي - شىمالىي تەرىپىگە يېقىن يەردە بىر غول بار. بۇ غولنىڭ ئىككى تەرىپى قەدىمىي قەبرىستانلىق بولۇپ، بۇ غولنى بويلاپ جەنۇبقا قاراپ مېڭىپ، كىچىك بىر يولدىن ئۆتكەندە يارداڭلىققا بارغىلى بولىدۇ. بۇ يارداڭلىقنىڭ ئۈستى، يان ۋە پەس تەرەپلىرى ھەممىسى تۇرالغۇ رايونى. يارداڭلىقتا قەبرىلەر بار. بۇ قەبرىستانلىق تۇيۇق مىڭئۆيىدىن يىراق ئەمەس. يېقىن ئەتراپتىكى يارداڭلىق بويىدا بىر گۈرۈپپا تاش غارلىرى بار.

تۇيۇق قەدىمىي قەبرىستانلىقنىڭ ئۇزۇنلۇقى 60 مېتىر كېلىدۇ.

تۇيۇق قەدىمىي قەبرىستانلىقتىكى بەزى قەبرىلەر يارداڭلىقنىڭ ئۆزلۈكىدىن ئۆرۈلۈپ تۇرغانلىقى سەۋەبىدىن ئېچىلىپ قالغان، ئوتتۇرا قىسمىدىن ئۆرۈلۈپ كەتكەنلەرمۇ بار. يارداڭلىقتىن پارچە - پۇرات ئۇسۇلدىن تىخانىلارنى ئۇچراتقىلى بولىدۇ. بەزىبىر قەبرىلەرنىڭ ئاغزى كېسەك بىلەن

ئېتىلگەن، بەزى قەبرىلەرنىڭ ئاغزىدا قىرلانغان پارچە كېسەكلەر بار. 1988 - يىلى 4 - ئايدا، پىچان ناھىيىلىك مەدەنىيەت يادىكارلىقلىرىنى تەكشۈرۈش ئەترىتى تۇيۇق قەدىمىي قەبرىستانلىقىنى تەكشۈرگەن. تەكشۈرۈش داۋامىدا خەرىتىدىكى نۇقتىسى بېكىتىلىپ، خاتىرىگە ئېلىنغان.

بۇ قەدىمىي قەبرىستانلىقتا 15 تەك قەبرە دەسلەپكى قەدىمدە ئېتىمىقلاندى. قەبرىلەر ئاساسەن، تەبىئىي شەكىللەنگەن غولنىڭ ئىككى تەرىپىگە قويۇلغان ھەم يارداڭلىققا بىر كىچىك ئىشىك ئېچىلغان. بىر دانە سەل چوڭراق قەبرە قىزىلغان. قەبرىلەرگە دەپنە قىلىنغانلارنىڭ يەزىلىرىنىڭ دەپنە بۇيۇملىرى بار. دەپنە بۇيۇمىدىن جەسەت قاچىلايدىغان ساپال تاۋۇت بار. دەپنە بۇيۇمى يوقلىرىنىڭ قەبرە ئۆيىدە پەقەت پۇت - قوللىرى يىغىلغان 1 دانە جەسەتلا بار. قەبرە ئۆيلىرى ھەممىسى يۇمىلاق تورۇسلۇق بولۇپ، يەرلىك ئاھالىلەرنىڭ تۇرالغۇ ئۆيى سېلىش ئالاھىدىلىكى ئالاھىدە گەۋدىلەندۈرۈلگەن.

تۇيۇق قەدىمىي قەبرىستانلىقنىڭ دەۋرى، بۇ قەدىمىي قەبرىستانلىققا نىسبەتەن قېزىش قىلىش ماتېرىيالى « مەدەنىيەت يادىكارلىقلىرى ئىلمىي ژۇرنىلى » نىڭ 1986 - يىللىق 1 - ساندا ئېلان قىلىنغان. بۇ قەدىمىي قەبرىستانلىق بىلەن تۇيۇق مىڭئۆيى ئوتتۇرىسىدا ناھايىتى زىچ مۇناسىۋەت بار. بۇ قەبرىستانلىق تۇيۇق مىڭئۆيىدىكى راھىبلارنىڭ قەبرىستانلىقى بولۇشى مۇمكىن، دەۋرىمۇ مىڭئۆيلەر بىلەن بىر دەۋردىكى قەبرىلەر بولۇپ، مىلادى ۳ - ئەسىردىن ۴ - ئەسىرگىچە بولغان مەزگىلدىكى قەبرىلەر دەپ بېكىتىلدى.

7. ئاقتېردەك قەدىمىي قەبرىستانلىقى

ئاقتېرەك قەدىمىي قەبرىستانلىقى پىچان ناھىيىسىنىڭ پىچان يېزىسى لەنگەر مەھەللىسى تەۋەسىدە بولۇپ، ناھىيە بازىرىنىڭ غەربىي جەنۇبىغا تەخمىنەن 3 كىلومېتىر كېلىدۇ. جۇغراپىيىلىك ئورنى شەرقىي مېرىدىئان " 5 - 4' 11' 90°، شىمالىي پاراللېل ' 50 42° قا توغرا كېلىدۇ.

ئاقتىپەرەك قەدىمىي قەبرىستانلىقنىڭ ئىگىلىگەن ئومۇمىي يەر كۆلىمى تەخمىنەن 180 مىڭ كۋادرات مېتىر كېلىدۇ .
 ئاقتىپەرەك قەدىمىي قەبرىستانلىقى ئېغىز بۇزغۇنچىلىققا ئۇچرىغان ، تۇرپان ۋىلايەتلىك مەدەنىيەت يادىكارلىقلىرىنى قوغداش ئورنى بۇ قەبرىستانلىقتىكى بىر نەچچە قەبرىنى قازغان . كېيىن كىشىلەر تەرىپىدىن زور كۆلەمدە قېزىلىپ بۇزغۇنچىلىققا ئۇچرىتىلغان .
 1988 - يىلى 4 - ئايدا پىچان ناھىيەلىك مەدەنىيەت يادىكارلىقلىرىنى تەكشۈرۈش ئەترىتى ئاقتىپەرەك قەدىمىي قەبرىستانلىقىنى بىر نۆۋەت قايتا تەكشۈرگەن . تەكشۈرۈش جەريانىدا خەرىتىدىكى نۇقتىسى بېكىتىلگەن ھەم خاتىرىگە ئالغان .

ئاقتىپەرەك قەدىمىي قەبرىستانلىقىدىكى قەبرىلەرنىڭ ھەممىسى دېگۈدەك يانتۇ يوللۇق قەبرىلەر بولۇپ ، چوڭقۇرلۇقى 3 - 4 مېتىر كېلىدۇ . قېزىلغان قەبرىلەرگە يەر يۈزىدىكى قورام تاش دۆۋىلىرى ئارقىلىق بەلگە قىلىنغان ، قەبرە توپىسىنى كۆرگىلى بولمايدۇ . قەبرە رايونىنى تەكشۈرۈش داۋامىدا سوقۇپ ياسالغان تاش قوراللار ھەمدە نۇرغۇن ساپال پۇچۇقلىرىمۇ تېپىلغان . قىزىل رەڭلىك ، كۈل رەڭ ساپاللار ، تاش قوراللار ھەم بەزىبىر توقۇلما بۇيۇملار بار .

ئاقتىپەرەك قەدىمىي قەبرىستانلىقىدىكى قەبرىلەرنىڭ شەكلى ئاستاندىكى قەدىمىي قەبرىلەرنىڭ شەكلىگە ئوخشاپ كەتكەنلىكتىن ، بۇ قەبرىستانلىقنىڭ دەۋرىمۇ مىلادى ۷ ئەسىردىكى قەبرىستانلىق دەپ بېكىتىلدى .

8 . تۈگمەنبويى قەدىمىي قەبرىستانلىقى

تۈگمەنبويى قەدىمىي قەبرىستانلىقى پىچان ناھىيىسىنىڭ لۈكچۈن بازىرى ، تۈگمەنبويى 1 - مەھەللىسى تەۋەسىدە بولۇپ ، لۈكچۈن بازىرىنىڭ غەربىي - شىمالىي تەرىپىگە 2 كىلومېتىردەك كېلىدۇ . جۇغراپىيە يىللىك ئورنى شەرقىي مېرىدىئان " 42 ، 44 ، 89° ،

شىمالىي پاراللىل " 36 - 45 ، 35 " 42° قا توغرا كېلىدۇ . تۈگمەنبويى قەبرىستانلىقى يالقۇنتاغنىڭ جەنۇبىدىكى ساپاللىقنىڭ ئالدى تەرەپ بۇستانلىقىغا جايلاشقان . ھازىر قەبرىستانلىقنىڭ تۆت ئەتراپى تېرىلغۇ ئېتىزى . تەخمىنەن 2 كىلومېتىر شەرق تەرەپتە قوشجاڭزا خارابە رايونى بار . ئەتراپىدا ماشىنىلاشقان قۇدۇقلار بار . لۈكچۈن بازىرىدىن غەربىي شىمالغا سوزۇلغان بىر ھارۋا يولى بار . تۈگمەنبويى قەدىمىي قەبرىستانلىقى مۇشۇ ھارۋا يولىنىڭ غەربىي قېتىمىدىكى تېرىلغۇ ئېتىزلىقى ئىچىدە .

تۈگمەنبويى قەدىمىي قەبرىستانلىقىنىڭ ئىگىلىگەن ئومۇمىي يەر كۆلىمى تەخمىنەن 250 كۋادرات مېتىر كېلىدۇ .

تۈگمەنبويى قەدىمىي قەبرىستانلىقى ھازىر تېرىلغۇ ئېتىز قىلىۋېتىلگەن . تەخمىنەن 250 كۋادرات مېتىر كېلىدىغان دائىرىدىكى قەبرىستانلىق دېھقانلارنىڭ توپا يۆتكەش ، ئوغۇت توپلاش ئىشلىرىنىڭ تەسىرىدىن ، ئوبۇلۇشى سەل چوڭقۇر بولغانلىقتىن ، نۇرغۇن جەسەتلەر قېزىلىپ سىرتقا چىقىپ قالغان . قەبرىستانلىقتا يەنە ساپال قاچا قاتارلىق بۇيۇملارنىڭ پارچىلىرىمۇ بار .

1988 - يىلى 4 - ئايدا پىچان ناھىيەلىك مەدەنىيەت يادىكارلىقلىرىنى تەكشۈرۈش ئەترىتى بۇ قەدىمىي قەبرىستانلىقنى تەكشۈرگەندە ، خەرىتىدىكى نۇقتىسى بېكىتىلىپ ، خاتىرە قالدۇرۇلغان .

تۈگمەنبويى قەدىمىي قەبرىستانلىقىدا ساقلىنىپ قالغان قەبرىلەر - نىڭ شەكلىنى ، قەبرىلەرنىڭ تارقىلىش ئەھۋالىنى بىلگىلى بولمايدۇ . قەبرىستانلىقنى تەكشۈرۈش داۋامىدا قەبرىستانلىقتىن بىر قىسىم ساپال پارچىلىرى تېپىلغان . بەزى ساپال قاچا پارچىلىرىنى ئەسلىگە كەلتۈرۈشكۈم بولىدۇ . ساپاللارنىڭ كۆپ قىسمى قۇم ئارىلاشتۇرۇلغان يىرىك قىزىل ساپال . سىرتقى قىسمىدا قارا رەڭ بار . رەڭ ئارىلىقلىرىدا تۈز سىزىقلىق گۈل نۇسخىسى ، ئۈچ بۇرجەك شەكلىدىكى گۈل نۇسخىسى ، ئەگرى سىزىق شەكلىدىكى گۈل نۇسخىسى قاتارلىقلار بار . قاچا شەكلى ، يالغۇز قۇلاقلىق كۆمۈرەك ، تېگى تۈز قاچا ۋە تاش توپ قاتارلىق مەدەنىيەت

يادىكارلىقلىرى بار . ساپال قاچىلارنىڭ ئىچىدە ياپىلاق قۇلاقلىق ۋە تاسما قۇلاقلىق ساپال قاچىلارنىڭ پارچىلىرى ئەۋرىشكە ئۈچۈن يىغىۋېلىندى . تۈگمەنبويى قەدىمىي قەبرىستانلىقنىڭ دەۋرى مىلادىدىن ئىلگىرىكى ۷ ئەسىرلەرگە توغرا كېلىدۇ .

9 . ئۈچكۆۋرۈك قەدىمىي قەبرىستانلىقى

ئۈچكۆۋرۈك قەدىمىي قەبرىستانلىقى پىچان ناھىيىسىنىڭ لۈكچۈن بازىرى 1 - ئەترىتى تەۋەسىدە ، يەنى ئامانشا قەبرىستانلىقىنىڭ غەربىي تەرىپىدە بولۇپ ، ئىككى قەبرىستانلىقنىڭ ئارىلىقى 500 مېتىر كېلىدۇ . جۇغراپىيىلىك ئورنى شەرقىي مېرىدىئان " 10 48' 89° قا ، شىمالىي پاراللېل 44' 42° قا توغرا كېلىدۇ .

ئۈچكۆۋرۈك قەدىمىي قەبرىستانلىقنىڭ كۆپ قىسمى ھازىر تېرىلغۇ ئېتىزى قىلىۋېتىلگەن . بۇ قەبرىستانلىقنىڭ شەرقىي تەرىپىدە ئامانشا قەدىمىي قەبرىستانلىقى بار . جەنۇبىي تەرىپى سايلىق . يول ئېغىزىدا بىر ماشىنىلاشقان قۇدۇق بار . بۇ قەبرىستانلىقتىكى قەبرىلەردىن خېلى كۆپ ساندىكىسى قېزىلغان ، ۋەيرانچىلىق بىر قەدەر ئېغىر .

ئۈچكۆۋرۈك قەدىمىي قەبرىستانلىقى پىچان ناھىيىلىك مەدەنىيەت يادىكارلىقلىرىنى تەكشۈرۈش ئەترىتى تەرىپىدىن 1988 - يىلى 4 - ئايدا بىر قېتىم تەكشۈرۈلگەن ۋە خەرىتىدىكى نۇقتىسى بېكىتىلىپ ، خاتىرىگە ئېلىنغان . قەبرىستانلىقنى تەكشۈرۈش داۋامىدا ، قەبرىلەرنىڭ تۈزۈلۈشى ، تېپىلغان بەزى مەدەنىيەت يادىكارلىقلىرىدىكى دەۋر ئالاھىدىلىكى قاتارلىق بىر قاتار ئەھۋاللارغا ئاساسەن ئۈچكۆۋرۈك قەدىمىي قەبرىستانلىقنىڭ دەۋرى مىلادى ۷ ئەسىردىكى قەبرىستانلىق دەپ بېكىتىلدى .

10 . بىر تۈپ جۈجەم قەبرىستانلىقى

بىر تۈپ جۈجەم قەبرىستانلىقى پىچان ناھىيىسىنىڭ لۈكچۈن بازىرى قازاق مەھەللىسى ياشلار 1 - ئەترىتىنىڭ تەۋەسىدە بولۇپ ، لۈكچۈن بازىرىنىڭ غەربىي شىمالىي تەرىپىگە توغرا كېلىدۇ . بۇ يەر شەرقىي

مېرىدىئان " 50 46' - " 22 46' 89° قا ، شىمالىي پاراللېل " 55 - " 50 45' 42° قا توغرا كېلىدۇ .

بىر تۈپ جۈجەم قەدىمىي قەبرىستانلىقى دېڭىز يۈزىدىن 20 مېتىر تۆۋەن .

بىر تۈپ جۈجەم قەدىمىي قەبرىستانلىقى يالقۇنتاغنىڭ جەنۇبىي ئېتىكىدىكى تۈزلەڭلىككە جايلاشقان . شەرقىي تەرىپىدە بىر تۆپىلىك بار . تۆپىلىك ئۈستىدە بىر ئېغىز تاشلاندىق ئۆي ۋە بىر ماشىنىلاشقان قۇدۇق بار ، جەنۇبىي تەرىپىدە خېلى زور كۆلەملىك ئۈزۈملۈك بىر باغ بار . غەربىي تەرىپىدە نۇرغۇن ئۆيلۈك ئاھالىلەر تۇرالغۇ رايونى ۋە بەزىبىر يېرىمىدىن بىنا قىلىنغان كىچىك تىپتىكى ئورمانلىق بار . شىمالىي تەرىپىدە بىر قىسىم ھازىرقى زامان قەبرىستانلىقى بار . جەنۇبىي تەرىپىدە تەخمىنەن ئارىلىقى 2 كىلومېتىر كېلىدىغان يەردە شەرقىي شىمالدىن ، غەربىي جەنۇبقا يۈزلەنگەن بىر تاشيول بار .

بىر تۈپ جۈجەم قەدىمىي قەبرىستانلىقنىڭ ئىگىلىگەن ئومۇمىي يەر كۆلىمى 90 مىڭ كۋادرات مېتىر كېلىدۇ .

بىر تۈپ جۈجەم قەدىمىي قەبرىستانلىقى ھازىرغىچە خېلى ياخشى ساقلانغان . شەرقىي تەرەپ قەبرە رايونىدىكى قەبرىلەر ئاساسىي جەھەتتىن تىك لەھەتلىك قەبرىلەر ، غەربىي تەرەپتىكى قەبرىلەر قەبرە يولى تەسىس قىلىنغان ئىچى گۆرلۈك قەبرىلەر . قەبرە رايونى ئىچىدە بىر نەچچە يەردە كۆلىمى تەخمىنەن 20 مېتىر كېلىدىغان قەبرە توپىسى دوۋىسى بار . بۇ ئەھۋال ئېھتىمال بىر نەچچە قەبرىنى بىرگە ئويۇپ ، بىر نەچچە جەسەتنى بىرگە دەپنە قىلغانلىقى ئېھتىمالغا ناھايىتى يېقىن . بۇ خىل ھا لەت ناھايىتى ئوچۇق كۆرۈنىدۇ . بۇ قەبرىستانلىقتىنمۇ 8 دېك قەبرە ئوغرىلىقچە قېزىپ كېتىلگەن . تۇرپان ۋىلايەتلىك مەدەنىيەت يادىكارلىق لىرىنى قوغداش ئورنى تەمىنلىگەن ماتېرىياللارغا ئاساسەن ، 1988 - يىلى 3 - ئايدا پىچان ناھىيىلىك مەدەنىيەت يادىكارلىقلىرىنى تەكشۈرۈش ئەترىتى بىر تۈپ جۈجەم قەدىمىي قەبرىستانلىقنى تەكشۈرگەندە ، خەرىتىدىكى نۇقتىسىنى بېكىتىپ ، خاتىرىگە ئالغان .

بۇ قەدىمىي قەبرىستانلىقتىن بىر قىسىم ساپال پۇچۇقلىرى ۋە 1 دانە قەبرە تەزكىرىسى ئەۋرىشكە ئۇچۇن يىغىۋېلىندى .
بىر تۈپ جۇجەم قەدىمىي قەبرىستانلىقىنىڭ دەۋرى مىلادى ۷- ئەسىردىكى قەبرىستانلىق دەپ بېكىتىلدى .

11 . ئامانشا قەدىمىي قەبرىستانلىقى

ئامانشا (ئامان شەھەر) قەبرىستانلىقى پىچان ناھىيىسىنىڭ لۈكچۈن بازىرى ئامانشا مەھەللىسى تەۋەسىدە بولۇپ ، شەرقىي مېرىدىئان 49° 89' ، شىمالىي پاراللېل " 15 43 42° قا توغرا كېلىدۇ .

ئامانشا قەدىمىي قەبرىستانلىقى لۈكچۈن بازىرىنىڭ شەرقىي تەرىپىگە تەخمىنەن 5 كىلومېتىر كېلىدۇ . تاشيولىنىڭ جەنۇبىدا ، تەخمىنەن 2 كىلومېتىردەك ئارىلىق بار . كەنتتىن ئايرىلغان يەردە بىر چىغىر يول بار بولۇپ ، بۇ يول بىلەن داۋاملىق ماڭسا ئامانشا قەدىمىي قەبرىستانلىقىغا بارغىلى بولىدۇ . قەبرىستانلىقنىڭ شىمالىي تەرىپى تېرىلغۇ ئېتىزلىق ۋە مەھەللىلەر بىلەن قورشالغان . جەنۇبىي تەرىپى سايلىق ۋە جاڭگاللىق .
ئامانشا قەدىمىي قەبرىستانلىقىنىڭ ئىگىلىگەن ئومۇمىي يەر كۆلىمى تەخمىنەن 3000 كۋادرات مېتىر كېلىدۇ .

يەرلىك ئاممىنىڭ ئىنكاسىغا ئاساسلانغاندا بۇ يەردە ئەسلىدە 100 مودەك كېلىدىغان دائىرە ئىچىدە قەدىمىي قەبرىستانلىق بار ئىكەن . بۇ قەدىمىي قەبرىستانلىق ھازىر پۈتۈنلەي ۋەيران قىلىۋېتىلگەن . قەبرىستانلىقتىكى بەزى ئېچىلىپ قالغان قەبرە يوللىرى ۋە ئىچ گۆرلۈكلەرنىڭ قۇرۇلۇش شەكلى قاتارلىق ئەھۋاللارنى خېلى ئوچۇق كۆرۈۋالغىلى بولىدۇ . قەبرىستانلىقتىكى نۇرغۇن قەدىمىي قەبرىلەر ئوغرىلىققە قېزىلغان .
1988 - يىلى 4 - ئايدا پىچان ناھىيىلىك مەدەنىيەت يادىكارلىقلىرىنى تەكشۈرۈش ئەترىتى بۇ قەبرىستانلىقنى تەكشۈرگەندە ، خەرىتىدىكى نۇقتىسىنى بېكىتىپ ، خاتىرىگە ئالغان .

ئامانشا قەدىمىي قەبرىستانلىقىنىڭ بەزىبىر يەرلىرىدە كۆل رەڭ سا .

پال پارچىلىرىنى ئۇچراتقىلى بولىدۇ .

ئامانشا قەدىمىي قەبرىستانلىقىنىڭ دەۋرى ، مىلادى ۷- ئەسىرگە تەۋە قەبرىستانلىق دەپ بېكىتىلدى .

12 . سەنكەنقىر قەدىمىي قەبرىستانلىقى

سەنكەنقىر قەدىمىي قەبرىستانلىقى پىچان ناھىيىسىنىڭ لۈكچۈن بازىرى ئۈچكۆۋرۈك مەھەللىسىنىڭ جەنۇبىي تەرىپىگە تەخمىنەن بىر كىلومېتىر كېلىدۇ . جۇغراپىيىلىك ئورنى شەرقىي مېرىدىئان " 13 38 89° ، شىمالىي پاراللېل " 13 44 40° قا توغرا كېلىدۇ . سەنكەنقىر قەدىمىي قەبرىستانلىقى دېڭىز يۈزىدىن 5 مېتىر تۆۋەن .

سەنكەنقىر قەدىمىي قەبرىستانلىقىنىڭ كۆپ قىسمى ھازىر تېرىلغۇ ئېتىزغا ئايلاندۇرۇلۇپ ، تەك قويۇلغان . شىمالىي تەرىپىدە مۇسۇلمانلار قەبرىستانلىقى بار . شەرقىي تەرىپى ئەسلىدە بىر پارچە يېڭى ئېچىلغان بوز بولۇپ ، ھازىر ئىشلىتىلمەي تاشلىۋېتىلگەن . بۇ يەردە يەنە سەنگىچچوردىن تۆت كارىزغا بارىدىغان بىر ھارۋا يولى بار . ھارۋا بىلەن بۇ يولنى بويلاپ ماڭغاندا سەنكەنقىر قەبرىستانلىقىغا كەلگىلى بولىدۇ . سەنكەنقىر قەبرىستانلىقى بىلەن ئۈچكۆۋرۈك قەدىمىي قەبرىستانلىقىنىڭ ئارىلىقى يىراق ئەمەس .

سەنكەنقىر قەدىمىي قەبرىستانلىقىنىڭ ئىگىلىگەن ئومۇمىي يەر كۆلىمى 20 مىڭ كۋادرات مېتىر كېلىدۇ .

سەنكەنقىر قەدىمىي قەبرىستانلىقى ئېغىر دەرىجىدە ۋەيران قىلىۋېتىلگەن . بىر نەچچە يەردە ئىلگىرى ئوغرىلانغان قەبرىلەر بار . كۆپىنچىسى تىك لەھەتلىك قەبرىلەر . بۇ قەبرىستانلىقنى تەكشۈرۈش داۋامىدا ، قەبرىستانلىقتىن ئېگىرىسىمان يارغۇنچاق تېشى پارچىسى ، تاش ساقا قاتارلىق مەدەنىيەت يادىكارلىقلىرى تېپىلغان .

1988 - يىلى 4 - ئايدا پىچان ناھىيىلىك مەدەنىيەت يادىكارلىقلىرىنى تەكشۈرۈش ئەترىتى شىنجاڭ ئىجتىمائىي پەنلەر تەتقىقاتى ژورنىلى 1982 - يىلى 2 - سانىدىكى « شىنجاڭدىكى رەڭلىك ساپالار » دېگەن ماقالىدە

تەمىنلىگەن يىپ ئۇچىغا ئاساسەن ، سەنكەنقىر قەدىمىي قەبرىستانلىقىنى يەنە بىر نۆۋەت قايتا تەكشۈرگەندە ، خەرىتىدىكى نۇقتىسىنى بېكىتىپ ، خاتىرىگە ئالغان . ھازىر قەبرىە رايونىدا بۇزۇلۇش ئېغىر بولغانلىقتىن رەڭلىك ساپال پارچىلىرىنى تاپماق تەس بولۇپ قالغان .

سەنكەنقىر قەدىمىي قەبرىستانلىقىدىكى نەچچە يۈز قەبرىە بۇزغۇنچىلىققا ئۇچرىغان . قەبرىستانلىقتىن تىك لەھەتلىك قەبرىلەر تېپىلغان . يەرلىك ئاھالىلەر ، بۇ يەردىكى ئۇزۇنچاق چاسا شەكىلدىكى ئازگىپالاردىن ئادەم ئىسكىلىتىرىنىڭ تېپىلغانلىقىنى ئىنكاس قىلىشقان ، رەڭلىك ساپال پارچىلىرىنىڭ ۋە ساق قاچىلارنىڭ تېپىلغانلىقىنىمۇ ئىنكاس قىلىشقان .

سەنكەنقىر قەدىمىي قەبرىستانلىقىدىن ئەۋرىشكە ئۇچۇن بىر خالتا ھەر خىل مەدەنىيەت يادىكارلىقلىرى يىغىۋېلىنغان . سەنكەنقىر قەدىمىي قەبرىستانلىقىنىڭ مىلادىدىن ئىلگىرىكى ۷ ئەسىرگە تەۋە قەبرىستانلىق ئىكەنلىكىدە ھېچقانداق گۇمان يوق .

13 . ئابىيۇنجۇن قەدىمىي قەبرىستانلىقى

ئابىيۇنجۇن قەدىمىي قەبرىستانلىقى پىچان ناھىيىلىك دالانكارىز چۆلىار مەھەللىسىدىكى چوڭ خامانغا 200 مېتر كېلىدىغان يەردە . جۇغراپىيىلىك ئورنى شەرقىي مېرىدىئان " 5 - " 42' 4 " ، شىمالىي پاراللېل " 56 - " 42' 55 " قا توغرا كېلىدۇ .

ئابىيۇنجۇن قەدىمىي قەبرىستانلىقى دېڭىز يۈزىدىن 70 مېتر تۆۋەن .

ئابىيۇنجۇن قەدىمىي قەبرىستانلىقىنىڭ تۆت ئەتراپى تۈزلەڭلىك ، يېرىلىق ھۆكۈمەت بىلەن بۇ يەرنىڭ ئارىلىقى 1 كىلومېتر كېلىدۇ . شىمالىي تەرىپىدە ناھايىتى نۇرغۇن كارىزلار بار .

ئابىيۇنجۇن قەدىمىي قەبرىستانلىقىنىڭ ئىگىلىگەن ئومۇمىي يەر كۆلىمى 40 مىڭ كۋادرات مېتر كېلىدۇ .

ئابىيۇنجۇن قەدىمىي قەبرىستانلىقىنىڭ ھازىرغىچە ساقلىنىش

ئەھۋالى ، قەبرىستانلىقتا ئىلگىرى بوز يەر ئۆزلەشتۈرۈلگەنچە قەدىمىي قەبرىستانلىقنىڭ قىياپىتى پۈتۈنلەي ئۆزگىرىپ كەتكەن . يەرلىك ئاھالىلەر ، ئىلگىرى توپا ئالغان ، ئۇلار ئوغۇت توپىلانغان مەزگىللەردە نۇرغۇن جەسەتلەرنىڭ تېپىلغانلىقىنى ئىنكاس قىلغان .

1988 - يىلى 4 - ئايدا پىچان ناھىيىلىك مەدەنىيەت يادىكارلىقلىرى رىئىتى تەكشۈرۈش ئەترىتى ئابىيۇنجۇن قەدىمىي قەبرىستانلىقىنى تەكشۈرگەندە ، خەرىتىدىكى نۇقتىسى بېكىتىلىپ ، خاتىرە قالدۇرغان .

ئابىيۇنجۇن قەدىمىي قەبرىستانلىقىنى تەكشۈرۈش داۋامىدا تېپىلغان مەدەنىيەت يادىكارلىقلىرىدىن ئەۋرىشكە ئۇچۇن بىر خالتا يىغىۋېلىنغان . بۇ مەدەنىيەت يادىكارلىقلىرى ئارىسىدا لايدا ئىشلەنگەن كۆل رەڭ ساپال ، يۇمشاق قۇم ئارىلاشتۇرۇلغان قارامتۇل قىزىل ، قوڭۇررەڭ ، توپا رەڭ ساپاللار ۋە سارغۇچ رەڭلىك ساپال پارچىلىرى بار . قەھۋە رەڭگىدىكى ساپال سۈيى بىلەن سىرلانغان ساپال پارچىسى بار . مستىن ياسالغان بەلباغ ئېلىمىكى قاتارلىق مەدەنىيەت يادىكارلىقلىرى بار . بۇ يەردىن يىغىۋېلىنغان ئەۋرىشكىلەرگە « X — 1 :SDLA 88 » دەپ نومۇر بېرىلگەن .

ئابىيۇنجۇن قەدىمىي قەبرىستانلىقىنىڭ دەۋرى يىغىۋېلىنغان ھەر خىل مەدەنىيەت يادىكارلىقلىرىغا ئاساسەن مىلادى IX — XI ئەسىرلەردىكى قەبرىستانلىق دەپ بېكىتىلدى .

14 . ئاقتېتىر قەدىمىي قەبرىستانلىقى

ئاقتېتىر قەبرىستانلىقى پىچان ناھىيىسىنىڭ دالانكارىز يېزىسى بەشتام مەھەللىسىنىڭ غەربىي جەنۇبىغا تەخمىنەن 10 كىلومېتر كېلىدۇ . جۇغراپىيىلىك ئورنى شەرقىي مېرىدىئان " 57 ' 36 " ، شىمالىي پاراللېل " 13 ' 36 " 40 قا توغرا كېلىدۇ . ئاقتېتىر قەدىمىي قەبرىستانلىقى دېڭىز يۈزىدىن 130 مېتر تۆۋەن .

قەبرىە قويۇلغان سايلىقتا ناھايىتى شالاڭ ئۆسكەن چۆل ئۆسۈم-لۈكلىرى بار . قەبرىستانلىق چوڭ ھاسا قەدىمىي شەھىرى بىلەن

تەخمىنەن 15 كىلومېتىر كېلىدۇ . بەشتام مەھەللىسىدىن چىقىپ بىر چىغىر يولىنى بويلاپ ماڭسا ئاقتېتىر قەدىمىي قەبرىستانلىقىنىڭ يېنىغىچە بارغىلى بولىدۇ .

ئاقتېتىر قەدىمىي قەبرىستانلىقىنىڭ ئىگىلىگەن ئومۇمىي يەر كۆلىمى 7500 كۋادرات مېتىر كېلىدۇ .

ئاقتېتىر قەدىمىي قەبرىستانلىقىدىن 50 نەچچە قەبرە ئوغرىلىقچە قېزىپ كېتىلگەن . بۇنىڭدىن سىرت يەنە بوران ئۇچۇرۇپ كەتكەن ، سۇ ئېقىتىپ كەتكەن ، قەبرە يولى ۋە قەبرە ئۆيلىرى ئاشكارىلىنىپ قالغان قەبرىلەر بار . ھېچقانداق بۇزغۇنچىلىققا ئۇچرىمىغان قەبرىلەر مۇ خېلى كۆپ ساننى ئىگىلەيدۇ .

1988 - يىلى 4 - ئايدا تۇرپان ۋىلايەتلىك مەدەنىيەت يادىكارلىقلىرىنى قوغداش ئورنى تەمىنلىگەن ئەھۋاللارغا ئاساسەن ، پىچان ناھىيىلىك مەدەنىيەت يادىكارلىقلىرىنى تەكشۈرۈش ئەترىتى ئاقتېتىر قەدىمىي قەبرىستانلىقىنى تەكشۈرۈپ خەرىتىدىكى نۇقتىسىنى بېكىتكەن ۋە خاتىرىگە ئالغان .

ئاقتېتىر قەدىمىي قەبرىستانلىقىدىكى قەبرىلەر ئۇزۇن يانتۇ يول چىقىرىپ ياسالغان بولۇپ ، قەبرە يولىنىڭ كەڭلىكى 0.55 مېتىر كېلىدۇ . قەبرە ئىشىكى ئېغىزى يەر يۈزىدىن 1.5 مېتىر چوڭقۇرلۇقتا . قەبرە يولى قەبرە ئۆيىنىڭ جەنۇبىي تەرىپىدە ، قەبرە يولى ۋە قەبرىلەرنىڭ يۆنىلىشى شىمالدىن غەربكە 10° قىيىپايتىپ ياسالغان ، قەبرىستانلىقتىن ناھايىتى ئاز ساندا قۇم ئارىلاشتۇرۇلغان قىزىل ساپال تېپىلغاندىن باشقا مەدەنىيەت يادىكارلىقلىرى تېپىلمىغان .

قەبرىستانلىقتىكى قەبرىلەرنىڭ شەكلى ، قۇرۇلۇش ئالاھىدىلىكى ، قۇرۇلمىسىغا ئاساسەن ئاقتېتىر قەدىمىي قەبرىستانلىقى مىلادى ۷ ئەسىرگە تەۋە قەبرىستانلىق دەپ بېكىتىلدى .

15 . يەتتە قىزلىرىم مازىرى قەبرىستانلىقى

يەتتە قىزلىرىم مازىرى قەبرىستانلىقى پىچان ناھىيىسىنىڭ لەمچىن يېزىسى چۇۋانقىر مەھەللىسى يۇتۇق كەنتىنىڭ جەنۇبىي تەرىپىگە تەخمىن

نەن 1 كىلومېتىر كېلىدۇ . جۇغراپىيىلىك ئورنى شەرقىي مېرىدىئان " 12 - " 11' 56" 89° قا ، شىمالىي پاراللېل " 7 - " 6' 51" 42° قا توغرا كېلىدۇ . يەتتە قىزلىرىم مازىرى قەبرىستانلىقى دېڭىز يۈزىدىن 320 مېتىر ئېگىز .

يەتتە قىزلىرىم مازىرىنىڭ تەبىئىي يەر شارائىتى ، قەبرىستانلىق يۇتۇق دەرياسىنىڭ جەنۇبىي قىرغىقىدىكى 3 - بەلەمپەيلىككە قويۇلغان . بەلەمپەيلىك قورام تاشلىق ۋە شېغىل تاشلىق بىلەن شەكىللەنگەن سايلىق قاتلام . جەنۇبىي تەرىپىدىكى قىزىل توپا تاغنىڭ سۇ ئېقىتىپ كەتكەن توپىلىرىنىڭ تەسىرىگە ئۇچراپ كۆمۈلۈپ كەتكەن . جەنۇبىي تەرىپى ئېگىز ، شىمالىي تەرىپى پەس شەكىللەنگەن . بۇلاق سۇلىرىدىن يىغىلىپ شەكىللەنگەن يۇتۇق دەريا سۈيى قەبرىستانلىقنىڭ شىمالىي قىرغىقىنى بويلاپ ، غەربىي جەنۇبقا قاراپ ئاقىدۇ . قەبرىستانلىقنىڭ جەنۇبىي قىرغىقى قىزىل توپا تاغقا يېقىن . يەرلىك ئاھالىلەر بۇ قەبرە رايونىنى يەتتە قىز ما-زىرى دەپ ئاتايدىكەن .

يەتتە قىزلىرىم مازىرى قەبرىستانلىقىنىڭ ئىگىلىگەن ئومۇمىي يەر كۆلىمى 150 مىڭ كۋادرات مېتىر كېلىدۇ .

يەتتە قىزلىرىم مازىرى قەبرىستانلىقىنىڭ جەنۇبىي تەرىپى يامغۇر سۇلىرىنىڭ ئەسىرىدىن گۈمۈرۈلۈپ كەتكەن . شىمالىي قىسمىدىكى قەبرە توپىلىرى خېلى ياخشى ساقلىنىپ قالغان . خارابىلىك گەرچە بۇرۇۋېتىلگەن بولسىمۇ ، قەبرىستانلىقنىڭ گەۋدىسىنى ، تارقىلىشىنى ئېنىق كۆرۈۋالغىلى بولىدۇ . 2 - بەلەمپەيلىكتە ، ئوتتۇرا قىسمىدا تەخمىنەن 800 كۋادرات مېتىرلىق ئورۇندا چىڭ سۇلالىسى زامانىسىدىن قالغان قەبرىستانلىق بار . ھازىر دېھقانلار بۇ يەردىن كۆپلەپ توپا ئالغانلىقتىن بۇزۇلۇپ كەتكەن ، بىر نەچچە ئورۇندا كېسەكلىرى ئېچىلىپ قالغان قەبرىلەردىن مېيىت ساندۇقلىرى ۋە جەسەت ئىسكىلىتىنىڭ قالدۇقلىرى كۆرۈنۈپ تۇرىدۇ .

1988 - يىلى 3 - ئايدا پىچان ناھىيىلىك مەدەنىيەت يادىكارلىقلىرىنى

تەكشۈرۈش ئەترىتى يەتتە قىزلىرىم مازىرىنى تەكشۈرگەندە خەرىتىدىكى

نۇقتىسىنى بېكىتىپ خاتىرىگە ئالغان .

يەتتە قىزلىرىم مازىرى قەبرىستانلىقىدا 3 - پەلەمپەيلىكتىكى قەبرىلەر ئاساسىي ئورۇندا تۇرىدۇ . كۆپلىگەن قەبرىلەر بىر گەۋدە قىلىنغان . قەبرىدە دۆۋىلىرىنىڭ ئارىلىقى 1.5 مېتىردىن 2 مېتىرغىچە ، قەبرىدە توپىلىرىنىڭ ئېگىزلىكى 0.80 مېتىردىن 1.5 مېتىرغىچە كېلىدۇ . ئوخشاش ئەمەس . قەبرىدە توپىلىرىدا تاش دۆۋىلىرى بار . تۆت ئەتراپى تاش بىلەن چاسا شەكلىگە كىرگۈزۈلگەن كىچىك دائىرىدىكى قەبرىستانلىق . ئايرىم ساندىكى قەبرىدە دۆۋىسى ئوچۇق بولمىسىمۇ ، بىراق تاش دۆۋىسى مەسىلىلەرنى چۈشەندۈرۈپ بېرىدۇ . قەبرىستانلىقنىڭ غەربىي - شىمالىي تەرىپى كىچىك بىر ئويمانلىق ، قەبرىدە ئۆرۈلۈپ بىر دانە تۆشۈك ئېچىلىپ قالغان . ئەمەلىي ئۆلچەشتىن قارىغاندا ئېغىزىنىڭ ھەجىمى 0.70 مېتىر ، چوڭقۇرلۇقى 1.7 مېتىر كېلىدۇ . قەبرىدە ئۆيىنىڭ تېگىدە توپا دۆۋىلىرى بار . 2 - پەلەمپەيلىكتىكى چىڭ دەۋرى قەبرىستانلىقى ئېغىر ۋەيرانچىلىققا ئۇچرىغان . 3 - پەلەمپەيلىكتىكى قەبرىستانلىقنىڭ شىمالىي بۇرجىكىدىن 1 دانە تاش ساقا ، بىلەپ ياسالغان تاش قورالدىن 1 دانە ، 10 نەچچە پارچە كۈل رەڭ ساپال پۇچۇقى ئەۋرىشكە ئۈچۈن يىغىۋېلىنغان .

يەتتە قىز مازىرى قەبرىستانلىقىنىڭ دەۋرى 3 - پەلەمپەيلىكتىكى قەبرىلەرنىڭ ئەھۋالىغا ئاساسلانغاندا ، بۇ قەبرىستانلىق ئىسلامىيەتتىن ئىلگىرىكى قەبرىلەر ئىكەنلىكى مۆلچەرلەنمەكتە . بۇ يەردە باشقا مەدەنىيەت يادىكارلىقلىرى بۇيۇملىرى تېپىلمىغان .

16 . چەكمەن قەدىمىي قەبرىستانلىقى

چەكمەن قەبرىستانلىقى پىنچان ناھىيىسىنىڭ لەمجىن يېزىسى چۇۋانقىر مەھەللىسى يۇتۇق كەنتىنىڭ غەربىي تەرىپىگە 2 كىلومېتىر كېلىدۇ . جۇغراپىيىلىك ئورنى شەرقىي مېرىدىئان " 45 " 44 ' 51 " 89° ، شىمالىي پاراللېل " 20 " 19 ' 51 " 42° قا توغرا كېلىدۇ . چەكمەن قەبرىستانلىقى دېڭىز يۈزىدىن 331 مېتىر ئېگىز . چەكمەن قەبرىستانلىقى قىزىلتاغنىڭ شىمالىي قاپتىلىدىكى تاغ

باغرىغا جايلاشقان . يەر يۈزىنى بىر قەۋەت قورام تاشلىق قاتلىمى كۆرۈلۈپتۇ . چوڭقۇرلۇقى 0.10 مېتىردىن 0.50 مېتىرغىچە كېلىدۇ . تاشلارنىڭ قېلىن - نېپىزلىكى ئوخشاش ئەمەس ، قورام تاش قاتلىمىنىڭ تېگى قاتلىمى سېغىز توپا قاتلىمى . يەر يۈزى قىسمىدىكى نۇرغۇن يانتۇلۇقلارنى يامغۇر سۈيى ئېقىتىپ كەتكەن . ھېچقانداق ئۆسۈملۈك ئۈنمىگەن . قەبرىستانلىقنىڭ شىمالىدىكى يانتۇلۇقتا خېلى چوڭ كۆلەملىك ئۆزۈملۈك بىر باغ بار . قەبرىستانلىقنىڭ باش تەرىپىدە شەرقىي - غەربكە چېپىلغان بىر كىچىك ئېرىق ۋە چىغىر يول بار . شەرقىي شىمالدىن غەربىي جەنۇبقا ئا . قىدىغان سېغىز - قۇملۇق ئېقىن بار .

چەكمەن قەبرىستانلىقىنىڭ ئىگىلىگەن ئومۇمىي يەر كۆلىمى تەخمىنەن 600 مىڭ كۋادرات مېتىر كېلىدۇ .

كىشىلەر بۇ يەردىن توپا ئېلىپ ، شور قازغانلىقتىن ، ۋەيرانچىلىق ناھايىتى ئېغىر بولغان . زور تۈر كۈمدىكى قەبرىلەر ئاشكارىلىنىپ قالغان ، ئاندىن كېيىن يەنە كىشىلەر قالايمىقان قېزىپ ئېچىۋەتكەن . شەرقىي قىسمىدىكى قەبرىلەر سەل قويۇق تارقالغان . ۋەيران بولۇشىمۇ ئەڭ ئېغىر ، يەر يۈزى قىسمىنىڭ كۆپ قىسمى كولىنىپلا قالماستىن ، بەلكى قەبرىلەرمۇ قېزىلىپ ئېلىپ كېتىلگەن . غەربىي تەرىپتىكى قەبرىلەر ئاز ، بۇزغۇنچىلىققا ئۇچرىشىمۇ يېنىك . توپا دۆۋىلىرى بار ، كۆپ قىسمى تاش توپا دۆۋىلىك قەبرىلەر . قېزىلغان قەبرىلەرنىڭ ئېغىزى قىسمىدىلا ئەمەس ، باشقا ھەممە يەردىن جەسەت ئىسكىلىتلىرى ، ساپال قاچىلار ، ياغاچ قاچىلار ، يۇڭ رەخت ، تېپە پارچىسى ، كېڭىز پارچىسى ۋە باشقا مەدەنىيەت يادىكارلىقى قاتارلىق دەپنە بۇيۇملىرىنى ئۇچراتقىلى بولىدۇ .

1988 - يىلى 4 - ئايدا پىنچان ناھىيىلىك مەدەنىيەت يادىكارلىقلىرىنى تەكشۈرۈش ئەترىتى چەكمەن قەدىمىي قەبرىستانلىقىنى تەكشۈرگەندە بۇ قەبرىستانلىقتا مىلادىدىن ئىلگىرىكى دەۋرگە خاس مەدەنىيەت يادىكارلىقلىرىنى ئۇچراتقان ، دەسلەپكى قەدەمدە بۇزغۇنچىلىققا ئۇچرىغان قەبرىلەرنى تەكشۈرگەن ، قەبرىلەر ئادەتتە 1.5 مېتىردىن 2 مېتىرغىچە ئۇزۇنلۇقتا ، 0.50 مېتىردىن 1.00 مېتىرغىچە كەڭلىكتە ، 0.30 مېتىردىن 1.00

مېترغىچە چوڭقۇرلۇقتا ياسالغان . قەبرىلەر ئاساسەن شەرقىي جەنۇبتىن غەربىي شىمالغا قارىتىپ ئورۇنلاشتۇرۇلغان . قىسمنەن قەبرىلەردە ھەم دەپنە بۇيۇملىرى بار . ئايرىم ئەھۋاللاردىن قەبرىستانلىقنىڭ دەۋرىگە مۇناسىۋەتلىك تەرەپلەرنى بىلىۋالغىلى بولىدۇ .

چەكمەن قەبرىستانلىقىدا ئىپادىلەنگەن ئاساسلىق مەدەنىيەت ئالاھىدىلىكى ، قەبرىلەرنىڭ يۈزلىنىشى مەلۇم قائىدىگە بويسۇندۇرۇلغان . شەرقىي جەنۇبتىن غەربىي شىمالغا يۈزلەندۈرۈلگەن . زور كۆپ قىسىم قەبرىلەرنىڭ ئېغىزى ، دەسلەپتە ئىنچىكە چەڭزە ، ئۈستىگە دەرەخ شاخلىرى قويۇلۇپ ، ئۇنىڭ ئۈستىگە قومۇچ يېپىلىپ ، ئاندىن توپا بىلەن كۆمۈۋېتىلگەن . غەربىي تەرەپتىكى بەزى قەبرىلەرنىڭ قەبرە توپىلىرى تاشتىن دۆۋىلەنگەن . قەبرە توپىسىنىڭ ئايلىنىشى تەخمىنەن 3 مېتر ، ئېگىزلىكى 0.30 مېتر كېلىدۇ .

چەكمەن قەبرىستانلىقىنى تەكشۈرۈش داۋامىدا ، قۇم ئارىلاشتۇرۇلۇپ پىشۇرۇلغان قىزىل ساپال پارچىلىرى ، سىرتى يىرىك ساپال پۇچۇقى ، مەلۇم ساندا رەڭلىك ساپال پارچىلىرى ۋە قاچا - قومۇچ پارچىلىرىدىن بىر قىسىم ئەۋرىشكە ئۇچۇر بېرىۋېلىنغان . بەزى ساپال پۇچۇقلىرىنى ئەسلىگە كەلتۈرگىلى بولىدۇ .

يىغىۋېلىنغان مەدەنىيەت يادىكارلىقلىرى ئىچىدە ، يا ۋە ئوق قاتارلىقلار ، توقۇلما بۇيۇملاردىن يۇڭ رەخت قاتارلىقلار ، ساپالدىن ياسالغان قاچىلار بار .

چەكمەن قەبرىستانلىقىنىڭ دەۋرى ، قەبرىستانلىقتىكى يۇقىرىدا بايان قىلىنغان ئەھۋاللارغا ئاساسلانغاندا ، بىر قىسىم تىك لەھەتلىك قەبرىلەر ، مەلۇم ساندىكى رەڭلىك ساپاللار بار . بۇلارغا ئاساسلانغاندا ، بۇ قەبرىستانلىقنىڭ دەۋرىنى مىلادىدىن ئىلگىرىكى VII ئەسىردىن مىلادىدىن ئىلگىرىكى III ئەسىرگىچە دەپ بېكىتىشكە بولىدۇ .

17 . خاندۇ غوجامئالدى قەدىمىي قەبرىستانلىقى

خاندۇ غوجامئالدى قەدىمىي قەبرىستانلىقى پىچان ناھىيىسىنىڭ لەنجىن يېزىسى خاندۇ مەھەللىسى خوجامئالدى كەنتىنىڭ غەربىي شىمالىي تەرىپىگە 1 كىلومېتر كېلىدىغان يەردە .

غوجامئالدى قەدىمىي قەبرىستانلىقى تاغ ئالدى تەرەپتىكى تىندۇرما تۆپىلىك ئۈستىگە جايلاشقان . بۇ يەردە يەنە بىر پەسىل خاراكتېرلىك كەلكۈن سۈيىدە شەكىللەنگەن . ئېگىزلىكى 1.5 مېتىردىن 2 مېترغىچە كېلىدىغان تاشلىق كىچىك بىر ئارال بار ، ئاراننىڭ كەڭلىكى 15 مېتر كېلىدۇ ، ئۇزۇنلۇقى 120 مېتر كېلىدۇ . بۇ يەردىكى چىغىر يول بىلەن ماڭغاندا بۇ غوجامئالدى قەدىمىي قەبرىستانلىقىغا بارغىلى بولىدۇ . قەبرىستانلىقنىڭ جەنۇبىي تەرىپىگە 100 مېتر كېلىدىغان ئارىلىقتا كىچىك بىر دەريا بار . لەنجۇ - شىنجاڭ تاشيولى خوجامئالدى قەدىمىي قەبرىستانلىقىنىڭ جەنۇبىغا 3 كىلومېتر كېلىدۇ .

غوجامئالدى قەدىمىي قەبرىستانلىقىنىڭ ئىگىلىگەن ئومۇمىي يەر كۆلىمى 1800 كۋادرات مېتر كېلىدۇ .

غوجامئالدى قەدىمىي قەبرىستانلىقى ئېغىز دەرىجىدە خاراب قىلىنغان . تەكشۈرۈش داۋامىدا قەبرىستانلىقتىكى 21 دانە قەبرىنىڭ باشقىلار تەرىپىدىن بۇزۇلغانلىقى ئېنىقلاندى . ھازىر قەبرىستانلىقتا جەسەتلەرنىڭ ئىسكىلىتلىرى ، بىللە كۆمۈلگەن دەپنە بۇيۇملىرىنى خېلى كۆپ ئۇچراتقىلى بولىدۇ .

1988 - يىلى 3 - ئايدا پىچان ناھىيىلىك مەدەنىيەت يادىكارلىقلىرىنى ئومۇمىيۈزلۈك تەكشۈرۈش ئەترىتى غوجامئالدى قەدىمىي قەبرىستانلىقىنى تەكشۈرگەندە خەرىتىدىكى نۇقتىسىنى بېكىتىپ ، خاتىرىگە ئالغان .

غوجامئالدى قەدىمىي قەبرىستانلىقىدا ئۇزۇنچاق چاسا شەكىلدىكى تىك لەھەتلىك قەبرىلەر ۋە يۇمىلاق شەكىللىك قەبرىلەر تېپىلدى . قەبرە توپىسىغا تاش - شېغىللار ئارىلاشتۇرۇۋېتىلگەن . قەبرىلەرنىڭ ئېغىزىنىڭ

ئۇزۇنلۇقى 2 مېتىردىن 2.30 مېتىرغىچە ، قەبرە ئېغىزىنىڭ كەڭلىكى 0.80 مېتىردىن 0.90 مېتىرغىچە كېلىدۇ . قەبرىستانلىقتىن بەزىبىر ئۇزۇنلۇقى 0.70 مېتىر كېلىدىغان تايماق تېپىلغان ، بۇ تايماقچىلار ئېھتىمال دەپنە بۇيۇمى بولۇپ ، جەسەتنىڭ تېگىگە قويۇلغان گارۋات بولۇشى ياكى قەبرە ئېغىزىنى ياپقاندا ئىشلەتكەن چەگزە بولۇشى مۇمكىن ، خوجامئالدى قەبرىستانلىقىدا يەنە بىر مۇنچە يۇڭ رەختلەر ، ساپال پۇچۇقلىرى ، قومۇش قاتارلىق بۇيۇملار ھەممىلا يەردە ئۇچرايدۇ .

خوجامئالدى قەدىمىي قەبرىستانلىقىنى تەكشۈرۈش داۋامىدا ، بۇ يەدە ئۇچرىغان يۇڭ رەخت پارچىسى ، ساپال پۇچۇقى ، ئادەمنىڭ باش قىسمى ئۇستىقىنى قاتارلىق بۇيۇملاردىن بىر خالتا ئەۋرىشكە يىغىۋېلىندى . خوجامئالدى قەدىمىي قەبرىستانلىقىدىن تېپىلغان ساپاللارغا قۇم ئارىلاشتۇرۇلغان بولۇپ ، قىزىل رەڭدىكى ساپاللار ئاساسلىق ئورۇننى ئىگىلىگەن . رەڭلىك ساپاللارنىڭ ئىچىدە يىرىك يۈزلۈكى ۋە سىزىقچە گۈل ئۇسۇللىرى بار . بەزىبىر ساپال قاچىلارنىڭ ئىچى ۋە سىرتىغا رەڭ بېرىلگەن . يۇڭ رەختلەر تۈز - تەكشى گۈللۈك ، يۇقىرىقى ئەھۋاللارغا ئاساسەن ، بۇ قەبرىلەرنىڭ دەۋرىنى مىلادىدىن ۷ ئەسىردىن ئىلگىرى دەپ بېكىتىشكە بولىدۇ .

18 . دۆڭمەھەللە قەدىمىي قەبرىستانلىقى

دۆڭمەھەللە قەدىمىي قەبرىستانلىقى پىچان ناھىيىسىنىڭ لەمجىن يېزىسى دۆڭمەھەللىسىنىڭ جەنۇبىي تەرىپىگە 250 مېتىر كېلىدۇ . جۇغراپىيىلىك ئورنى شەرقىي مېرىدىئان " 9 - 8 " 57i 89° ، شىمالىي پارالېل " 53 - 52 51i 42° قا توغرا كېلىدۇ .

مەھەللىدىن چىققان چىغىر يولىنى بويلاپ جەنۇبقا مېڭىپ كىچىك دەريانىڭ شىمالىي قېتى بىلەن غەربكە قاراپ 100 مېتىردەك ماڭغاندا ، قەبرىستانلىققا بارغىلى بولىدۇ . قەبرىستانلىق دۆڭمەھەللە دەرياسىنىڭ شىمالىي قېتىدىكى ئېگىزلىككە جايلاشقان . قەبرىستانلىقنىڭ تۆت ئەتراپىنى تېرىلغۇ ئېتىزلىقى قورشاپ تۇرىدۇ . دەريادىن ئۇدۇل ماڭسا

دۆڭمەھەللە خارابىلىكى بار .

دۆڭمەھەللە قەدىمىي قەبرىستانلىقىنىڭ ئىگىلىگەن ئومۇمىي يەر كۆلىمى 10 مىڭ كۋادرات مېتىر كېلىدۇ .

يەرلىك ئامما بۇ قەبرىستانلىق ئەتراپىنىڭ ئەسلىدە ئېگىز - پەس چاڭگاللىق ئىكەنلىكىنى ، كېيىن يەر تۈزەش ، يەر رەتلەش ، ئېتىز - ئېرىق ئاساسىي قۇرۇلۇشى ئېلىپ بارغان مەزگىللەردە بۇ ئېگىز - پەسلىكلەردىن نۇرغۇنلىغان ئادەم ئىسكىلىتىلدى . چىققانلىقىنى ئىنكاس قىلغان .

بۇ قېتىمقى تەكشۈرۈشتىن قارىغاندا ، قەبرىستانلىقنىڭ ئەسلىدىكى تەبىئىي قىياپىتى بۇزۇلۇپ كەتكەن . ئادەم ئۇستىخانلىرى ھەممە يەرگە تارقىلىپ كەتكەن . بۇ يەر ئەسلىدە بىر پارچە قەبرىستانلىق ئىكەنلىكىدە گۇمان يوق .

1988 - يىلى 4 - ئايدا پىچان ناھىيىلىك مەدەنىيەت يادىكارلىقلىرىنى تەكشۈرۈش ئەترىتى يەرلىك ئاھالىلەرنىڭ ئىنكاسىغا ئاساسەن نەق مەيداننى تەكشۈرگەندە ، خەرىتىدىكى نۇقتىسىنى بېكىتىپ ، خاتىرىگە ئالغان .

دۆڭمەھەللە قەدىمىي قەبرىستانلىقىنى تەكشۈرۈش داۋامىدا قارا ساپال پارچىلىرى ۋە كۈل رەڭ ساپال پارچىلىرى تېپىلغان . بىز قىسىم مەدەنىيەت يادىكارلىقلىرى ئەۋرىشكە ئۈچۈن يىغىۋېلىنغان .

دۆڭمەھەللە قەدىمىي قەبرىستانلىقى مەدەنىيەت يادىكارلىقلىرىغا ئاساسلانغاندا ، مىلادىدىن ئىلگىرىكى ۷ ئەسىردىن تاكى مىلادى VIII ئەسىرگىچە بولغان مەزگىلگە تەۋە دەپ بېكىتىلدى .

VI بۇددىزم مۇنارىلىرى

1 . خاندۇشا مۇنارى

خاندۇشا مۇنارى پىچان ناھىيىسىنىڭ لەمجىن يېزىسى خاندۇ

كەنتى ئاقتۇر مەھەللىسىنىڭ شەرقىي جەنۇبىي تەرىپىگە 1.3 كىلومېتىر كېلىدۇ. جۇغراپىيىلىك ئورنى شەرقىي مېرىدىئان " 42 - " 41' 1" 90° ، شىمالىي پاراللېل " 31 - " 30' 53" 42° قا توغرا كېلىدۇ. خاندۇشا مۇنارى دېڭىز يۈزىدىن 429 مېتىر ئېگىز .

خاندۇشا مۇنارىنىڭ تەبىئىي يەر شارائىتى ، بۇ مۇنار يالقۇنتاغ بىلەن تىيانشان تېغىنىڭ ئارىلىقىدىكى تارچۇق - ئۇزۇن كارىدور ئىچىدە . بىر نەچچە يەردە جەنۇبتىن شىمالغا يۈزلەنگەن تۆپىلىك بار . شامۇنارى مۇشۇ تۆپىلىكلەرنىڭ بىرىنىڭ ئۈستىگە قۇرۇلغان ، مۇنارنىڭ شەرقىي تەرىپى بىر پارچە جاڭگاللىق . غەربىدە بۇلاق سۈيى ، تېرىلغۇ يەرلەر بار . تۇرپان - پىچان تاشيولى مۇنارنىڭ جەنۇبىغا 1.4 كىلومېتىر كېلىدۇ . بۇ مۇنارنىڭ شەرقىي شىمالىغا 2.1 كىلومېتىر كېلىدىغان يەردە يەنە بىر مۇنار بار .

خاندۇشا مۇنارىنىڭ ئىگىلىگەن ئومۇمىي يەر كۆلىمى 9.50×19.00 مېتىر كېلىدۇ .

بۇ مۇنار قېلىن ئېگىز ياسالغان . تۆت تېمى ئوخشىمىغان دەرىجىدە بۇزۇلغان ، شەرقىي ۋە غەربىي تاملرىدا تەبىئىي بۇزۇلۇش ئەھۋاللىرى بولۇپلا قالماي ، كىشىلەرنىڭ مۇنارغا چىققان ۋە چۈشكەن چاغدىكى ئىزلىرى بار . جەنۇبىي تەرىپى ھازىرقى زاماندىكى « گۆھەر قازغۇچىلار » تەرىپىدىن بىر چوڭقۇر يۇمىلاق تۆشۈك ئويۇلغان . ھازىرقى پارچە ئېگىزلىكى 9.2 مېتىر كېلىدۇ . كېسەكتە قۇرۇلغان . كېسەكلەر $13 \times 24 \times 35$ mc ، $10.5 \times 22 \times 39$ mc كېلىدۇ .

1988 - يىل 3 - ئايدا پىچان ناھىيىلىك مەدەنىيەت يادىكارلىقلىرىنى ئومۇمىيۈزلۈك تەكشۈرۈش ئەترىتى تۇرپان ۋىلايەتلىك مەدەنىيەت يادىكارلىقلىرىنى قوغداش ئورنى تەمىنلىگەن ماتېرىياللارغا ئاساسەن ، خاندۇشا مۇنارىنى قايتا تەكشۈرگەندە خەرىتىدىكى ئورنىنى بېكىتىپ ، خاتىرىگە ئالغان .

بۇ مۇنار كېسەكتىن قۇرۇلغان . تېگى قىسمى چاسا شەكلىدە . تۆت تەرىپى ئوخشاش 19 مېتىردىن كېلىدۇ . مۇنار سىرتى تېگى چوڭ ، ئۈستى

كىچىك . كەسمە يۈزىدىن قارىغاندا پەلەمپەي شەكلىدە قۇرۇلغان . قۇرۇلۇش ئۇسۇلىدا ئالدى بىلەن مەركىزىي تۈۋرۈكى قۇرۇلغان . تەكشى يۈزى چاسا شەكلىدە . يان تەرەپ ئۇزۇنلۇقى 5.10×5.10 مېتىر كېلىدۇ .

سىرتقى قىسمىغا بىر قەۋەت سامانلىق لاي سۇۋالغان . مۇنارنىڭ مەركىزىي تۈۋرۈك قىسمى قويۇرۇلغاندىن كېيىن ، ئەھمەت تېمى قويۇرۇلغان . ئوتتۇرىسى ۋە ئىچكى قىسمى كاۋاك شەكلىدە قۇرۇلغان . قۇرۇلۇشنىڭ تۆت ئەتراپىدا نۇرغۇن يۇمىلاق تورۇسلىق كىچىك ھۈججەتلەر بار . بۇ مۇنار لەمچىن ، دادۇڭ ، ئۆتەڭخولى قاتارلىق جايلاردىكى مۇنارلارغا ئوخشايدۇ . تۆت ئەتراپى ئېغىر بۇرۇلغان . ئىچكى قۇرۇلمىسىنى ئېنىق كۆرگىلى بولمايدۇ .

خارا بىلىككە ئىشلىتىلگەن كېسەكلەرنىڭ ئارىلىقىدىكى لاي ئىچىدىن بىر پارچە توقۇلما بۇيۇم تېپىلغان بولۇپ ، ئەۋرىشكە ئۈچۈن يىغىۋېلىنغان .

ئوخشاش شەكلىدىكى مۇنارلارنى ئۆزئارا سېلىشتۇرۇپ تەھلىل قىلىش ئارقىلىق خاندۇشا مۇنارىنىڭ مىلادى ۷ ئەسىرگە تەۋە بۇددا مۇنارى ئىكەنلىكى بېكىتىلدى .

2 . ئۆتەڭخولى مۇنارى

ئۆتەڭخولى مۇنارى پىچان ناھىيىسى لەمچىن يېزىسى خاندۇ مەھەللىسى باغرى كەنتىنىڭ غەربىي - شىمالىي تەرىپىگە 5.5 كىلومېتىر كېلىدىغان يەردە . مۇنارنىڭ جۇغراپىيىلىك ئورنى شەرقىي مېرىدىئان " 5 - " 4' 57" 89° ، شىمالىي پاراللېل " 51 - " 50' 8" 43° قا توغرا كېلىدۇ .

بۇ مۇنار تىيانشان تېغىنىڭ جەنۇبىي ئېتىكىدىكى ئۆتەڭخولى ئېغىزىدىكى تىندۇرما تۈزلەڭلىك ئۈستىگە قۇرۇلغان بولۇپ ئالدى جەنۇبقا قارايدۇ . بۇ تەبىئىي تۈز شەكىللەنگەن تىندۇرما تۈزلەڭلىك سايلىق بو-لۇپ ، ھېچقانداق ئۆسۈملۈك ئۈنمەيدۇ . ئۆتەڭخولى ئەسلىدە تاغ ئارىلىقىدىكى پەسىل خاراكىتىرنىڭ سۇ ئاقىدىغان قەدىمىي ئېقىن يولى ئىد

كەن . ھازىر بۇ غول ئىچىدە غول ئېغىزىدىن تارتىپ باشلانغان ، ئادەم كۈچىگە تايىنىپ ياسالغان بىر تاش ئۆستەك بار . بۇ ئۆستەك تاكى لەم جىنىگىچە يېتىپ بارىدۇ . بۇ ئۆستەكنى بەرلىك ئاھالىلەر ئۆتەك ئۆستىكى دەپ ئاتىشىدۇ . مۇنار خارابىلىكى ئۆستەكنىڭ غەربىي باغرىغا يېقىن كېلىدىغان يەرگە قۇرۇلغان . باغرى مەھەللىسىدىن چىقىپ غەربىي - شىمالىي تەرەپتىكى يول بىلەن داۋاملىق ماڭسا ، ئۆتەك غول مۇنارىغا بار . غىلى بولىدۇ . غەربىي - شىمالىي تەرەپتە تەخمىنەن 2.5 كىلومېتر كېلىدىغان يەردە تاغ ئېغىزى ۋە مەھەللە بار .

ئۆتەك غول مۇنارىنىڭ ئىگىلىگەن ئومۇمىي يەر كۆلىمى 765 كۋادرات مېتر كېلىدۇ .

بۇ مۇنار ھازىرغىچە خېلى ياخشى ساقلانغان بولۇپ ، بۇ مۇنار بەرلىك قۇسلۇب ئالاھىدىلىكىگە ئاساسەن كېسەك بىلەن قۇرۇلغان . مۇنارنىڭ شەرقىي - شىمالىي بۆلەكلىرى خېلى ياخشى ساقلىنىپ قالغان . غەربىي - جەنۇبىي تەرەپلىرى قىسمەن ئۆرۈلگەن . مۇنار پەلەمپەي شەكلىدە قۇرۇلغان . مۇنارنىڭ شەرقىي - جەنۇبىي تەرەپىدە قوغداش تېمى بار . شەرقىي تامنىڭ تېگى قىسمىنىڭ ھازىرقى ساقلىنىشى ، ئۇزۇنلۇقى تەخمىنەن 27.65 مېتر ، ئۈستى تەرەپ كەڭلىكى تەخمىنەن 3.8 مېتر كېلىدۇ . مۇستەھكەملىنىشتىن ئىلگىرى ئېھتىمال 19.25 مېتر بولۇشى مۇمكىن . پارچە ئېگىزلىكى 13.65 مېتر ، مەركىزىي تۈۋرۈك قىسمى پارچە ئېگىزلىكى 14.25 مېتر كېلىدۇ . تۆت تەرەپىگە سامانلىق لاي سۇۋالغان . مەركىزىي تۈۋرۈك قۇرۇلۇشىنىڭ ئوتتۇرا قىسمى كاۋاك . يەنە ئوتتۇرا قىسمىدا جەنۇبتىن شىمالغا يۈزلەنگەن ئەگمە تورۇسلۇق كېمىر ئۆي بار . شەرقىي تەرەپتىكى تامنىڭ ئوڭ تەرەپ ئۈستۈنكى بۇرجىكىدە كىچىك بىر كېمىر بارلىقى ئاشكارىلىنىپ قالغان . بۇ قۇرۇلۇشتا بۇنىڭدىن باشقا يەنە بەزى ئەگمە تورۇسلۇق ئۆيلەرمۇ بار .

شەرقىي - شىمالىي تاملارنىڭ يۈزىدە رەتلىك قويۇلغان چاسا شەكىللىك تۆشۈكچىلەر بار .

1988 - يىلى 3 - ئايدا پىچان ناھىيىلىك مەدەنىيەت يادىكارلىقلىرى

رىنى تەكشۈرۈش ئەثرىتى تۇرپان ۋىلايەتلىك مەدەنىيەت يادىكارلىقلىرىنى قوغداش ئورنى تەمىنلىگەن ماتېرىياللارغا ئاساسەن بۇ مۇنارنى تەكشۈرگەندە ، خەرىتىدىكى نۇقتىسىنى بېكىتىپ ، خاتىرىگە ئالغان . ئۆتەك غول مۇنارى خارابىلىكىدە بۇنىڭدىن باشقا يەنە بىرەر قۇرۇلۇش خارابىلىكىلىرى ۋە ياكى بىرەر مەدەنىيەت يادىكارلىقلىرى بايقالمىدى .

ئۆتەك غول مۇنارىنىڭ دەۋرى ، مۇنار قۇرۇلۇشىنىڭ ئادەتتىكى مۇنارلاردىن پەرقى بار . مۇنار ئىچىدە نۇرغۇن كېمىر ئۆيلەر بولسىمۇ ئېتىۋېتىلگەن . بىر قانداق پەلەمپەي ئىزلىرىمۇ يوق . لەمچىن يېزىسىنىڭ تەخمىنەن 6 كىلومېتر غەربىي تەرەپىدىكى قۇم سۇيا ئۈستىدە بۇنىڭغا ئوخشاپ كېتىدىغان بىر خارابە سېزىلدى . بۇلارنىڭ ھەممىسى يېڭى بايقىلىشلار . يۇقىرىقى بىر قاتار ئالاھىدىلىكلەرگە ئاساسەن بۇ مۇنار مىلادى ۷ ئەسىرگە تەۋە بۇددا مۇنار دەپ بېكىتىلدى .

3. سىركىپ بۇددا مۇنارى

سىركىپ بۇددا مۇنارى پىچان ناھىيىسىنىڭ لۈكچۈن بازىرى سىركىپ مەھەللىسىنىڭ غەربىي - شىمالىي تەرەپىدىكى يالقۇنتاغ تىزمىسىنىڭ سىركىپ غولى ئېغىزىدا بولۇپ ، تاشيولنىڭ شىمالىغا توغرا كېلىدۇ . بۇ يەرنىڭ جۇغراپىيىلىك ئورنى شەرقىي مېرىدىئان " 35° 50' 89" ، شىمالىي پارالېل " 52° 50' 42" قا توغرا كېلىدۇ .

سىركىپ بۇددا مۇنارى ئىككى تاغنىڭ ئوتتۇرىسىدا بولۇپ ، بۇددا مۇنارىنىڭ جەنۇبىي تەرەپىدە مەھەللە ۋە ئېتىزلىق بار . غەربىي تەرەپىدە دەريا ئېقىنى بار . بۇددا مۇنارىنىڭ ئەتراپىدا ۋەيران بولۇپ كەتكەن خۇمدان ۋە بىر پارچە مۇسۇلمانلار قەبرىگاھلىقى بار . بۇددا مۇنارىغا يېقىن بىر يەردە يەنە بىر ئېغىز تاشلاندىق ئۆي بار .

بۇ بۇددا مۇنارىنىڭ ئىگىلىگەن ئومۇمىي يەر كۆلىمى تەخمىنەن 44 كۋادرات مېتر كېلىدۇ .

بۇددا مۇنارىنىڭ ئۇلىلا قالغان . ئۈستى قىسمى ئىنسانلارنىڭ ۋە

تەبىئىي ئاپەتنىڭ بۇزغۇنچىلىقىغا قاتتىق ئۇچراپ پۈتۈنلەي ۋەيران بولغان . تەكشۈرۈش داۋامىدا مەلۇم بولۇشىچە مۇنارنىڭ سىرتقى قىسمىغا بىر قەۋەت سامانلىق لاي نېپىز سۇۋالغان .

1988 - يىل 4 - ئايدا پىچان ناھىيىلىك مەدەنىيەت يادىكارلىقلىرىنى تەكشۈرۈش ئەترىتى تەكشۈرگەندە خارابىلىكتىن يىراق بولمىغان يەردىن قەدىمكى ئۆسۈملۈكلەرنىڭ تاش قاتمىسىنى تاپقان .

بۇدا مۇنارنىڭ ئۇلى تەخمىنەن 2.2x2 مېتىر ، ئېگىزلىكى تەخمىنەن (ھازىرقى پارچە ئېگىزلىكى) 0.80 مېتىر كېلىدۇ . بۇدا مۇنارنىڭ شىمالىي تەرىپىدىكى تاغ باغرىدا بىر تاش غار بار . بۇ غارنىڭ چوڭقۇرلۇقى 15 مېتىر ، ئېگىزلىكى تەخمىنەن 2.50 مېتىر ، كەڭلىكى تەخمىنەن 1.70 مېتىر كېلىدۇ (بۇزۇلۇشى ۋە خارابىلىشى ئېغىر بولغانلىقتىن ، تەكشۈرۈش داۋامىدا توغرا ئۆلچەش مۇمكىن بولمىغان) . غارنىڭ ئىچىدە ھەرخىل تاش ياپراقچىلىرى دۆۋىسى بار . غارنىڭ تورۇسى ، تاملىرىدا تۇرخۇن بار . غارنىڭ ئىچى قارىداپ كەتكەن . يۇقىرىقى ئەھۋاللارغا ئاساسەن بۇ غار راھىبلارنىڭ تۇرالغۇ ئۆيى بولۇشى مۇمكىن دەپ قارالماقتا .

4 . كىچىكھاسا بۇدا خارابىسى

كىچىكھاسا بۇدا خارابىسى پىچان ناھىيىسىنىڭ دالانكارىز يېزىسى بەشتام مەھەللىسىنىڭ غەربىي - جەنۇبىي تەرىپىگە 8 كىلومېتىر كېلىدىغان يەردە . بۇ يەر شەرقىي مېرىدىئان " 44° 38' 89 ، شىمالىي پاراللېل " 21° 36' 42 تا بولۇپ ، دېڭىز يۈزىدىن 120 مېتىر ئېگىز .

كىچىكھاسا خارابىسى داڭلىق ئايدىڭكۆلنىڭ شەرقىي قىسمىغا ، دالانكارىز يېزىسىنىڭ جەنۇبىي تەرىپىدىكى سايلىققا قۇرۇلغان . خارابىلىكنىڭ تۆت ئەتراپى قۇم بار خانلىرى بىلەن قورشالغان . خارابىلىكنىڭ شىمالىي بۇرجىكىگە يىراق بولمىغان يەردە بىر دەريا ئېقىنى بار . تەكشۈرۈش جەريانىدا بۇ دەريادا سۇ ئېقىۋاتقانلىقى بايقالدى . بۇ يەردە ھازىر يانتاق ، قومۇش قاتارلىق چۆل ئۆسۈملۈكلىرى ئۆسىدۇ . ھازىر بۇ خارابىلىك ئەتراپىدا بىر چارۋىچىلىق فېرمىسى بار . كىچىكھاسا بۇدا

خارابىسىنىڭ غەربىي تەرىپىدە 2 كىلومېتىر كېلىدىغان يەردە چوڭھاسا قەدىمىي شەھەر خارابىسى بار .

كىچىكھاسا بۇدا خارابىسىنىڭ ئىگىلىگەن ئومۇمىي يەر كۆلىمى 10 مىڭ كۋادرات مېتىر كېلىدۇ .

كىچىكھاسا بۇددىزىم خارابىسى يەتتە گۇرۇپپا ئوخشىمايدىغان قۇرۇلۇشلاردىن تەركىب تاپقان ، بۇلارنىڭ ئىچىدە ئۈچ گۇرۇپپىدىكى قۇرۇلۇشنىڭ ساقلىنىش ئەھۋالى سەل ياخشى . باشقا گۇرۇپپىدىكى قۇرۇلۇشلارنىڭ بۇزۇلۇشى ۋەيران بولۇشى بەك ئېغىر . قۇرۇلمىسىنىمۇ پەرق ئەتكىلى بولمايدۇ .

1988 - يىل 4 - ئايدا پىچان ناھىيىلىك مەدەنىيەت يادىكارلىقلىرىنى تەكشۈرۈش ئەترىتى تۇرپان ۋىلايەتلىك مەدەنىيەت يادىكارلىقلىرىنى قوغداش ئورنى تەمىنلىگەن ماتېرىياللارغا ئاساسەن بۇ خارابىلىكنى تەكشۈرگەندە خەرىتىدىكى نۇقتىسىنى بېكىتىپ ، خاتىرىگە ئالغان .

ئازادلىقتىن ئىلگىرى ، ئېلىمىزنىڭ داڭلىق ئارخېئولوگىيە ئالىمى خۇاڭ ۋېنىي ئەپەندىمۇ بۇ يەرنى تەكشۈرگەن .

بۇ قېتىمقى تەكشۈرۈش بۇ خارابىلىكتىكى يەتتە گۇرۇپپا قۇرۇلۇش بويىچە ئېلىپ بېرىلدى .

كىچىكھاسا بۇدا قۇرۇلۇشى يەتتە كىچىك گۇرۇپپا قۇرۇلۇشىدىن تەركىب تاپقان . ھەر بىر گۇرۇپپىنىڭ دائىرىسى - كەڭلىكى 100 مېتىر ، ئۇزۇنلۇقىمۇ 100 مېتىر كېلىدۇ .

خارابىلىكنى تەكشۈرۈش داۋامىدا ناھايىتى نۇرغۇن ئورۇندا ساپال پۇچۇقلىرىنىڭ بارلىقى سېزىلدى . ساپال پۇچۇقلىرىنىڭ كۆپ قىسمى قۇم ئارىلاشتۇرۇلغان قىزىل رەڭدىكى يىرىك ساپال ۋە كۈل رەڭ ساپاللاردىن تەركىب تاپقان . بۇنىڭدىن باشقا يەنە ئەينى زامانلاردا ئىشلىتىلگەن بىر نەچچە پارچە چاسا خىش پارچىسىمۇ تېپىلدى . خىشلارنىڭ قېلىنلىقى تەخمىنەن 0.05 مېتىر كېلىدۇ .

ئەۋرىشىكە ئۈچۈن بۇ خارابىلىكتىن بىر دانە ياغاچتىن ئىشلەنگەن گۈرچەك يىغىۋېلىندى ، بۇ گۈرچەككە « DLXA88 » دەپ نومۇر

خارايبىلىكتىكى قۇرۇلۇشلار ئارىسىدىكى سەل ياخشىراق ساقلىنىپ قالغان خارايبىلىكلەر ئارىسىدىن بۇددا مۇنارنىڭ بارلىقىنى، ئۆيلەرنىڭ ئىچكى تاملارغا مىڭ بۇت سۈرىتى سىزىلغانلىقىنى، بۇنىڭدىن باشقا تام سۈرەتلىرىنىڭ بارلىقىنى ناھايىتى ئېنىق كۆرۈۋالغىلى بولىدۇ. مۇنارنىڭ شەكلى ئىدىقۇت قەدىمىي شەھىرىنىڭ شەرقىي تەرىپىدىكى چوڭ ئىبادەت خانىسىغا يېنىغا سېلىنغان مۇنارنىڭ شەكلىگە ئوخشىشىپ كېتىدۇ. شۇڭا بۇ خارايبىلىك ئىدىقۇت ئۇلۇغ ئۇيغۇر ئېلى دەۋرىدىكى ئىبادەتخانا خارايبىسى دەپ يەكۈن چىقىرىلدى.

۱۷ قىيا تاش ئويمىلىرى

1. سىركىپ ئېغىزى تاش ئويمىسى

تاش ئويمىلار پىچان ناھىيىسىنىڭ لەمجىن يېزىسى سىركىپ ئېغىزىغا تارقالغان. شىمالىي تەرىپىدىكى تامغا تاش دەپ ئاتىلىدىغان بۇددا دىنىغا تەۋە تاش ئويما بىلەن ئارىلىقى 500 مېتىر كېلىدۇ. بۇ يەرنىڭ جۇغراپىيىلىك ئورنى شەرقىي مېرىدىئان " 43° 42' 89" ، شىمالىي پاراللېل " 50° 49' 42" قا توغرا كېلىدۇ. دېڭىز يۈزىدىن 200 مېتىر ئېگىز. سىركىپ ئېغىزى يالقۇنتاغ ئارىسىدىكى ئاساسلىق غول. لەمجىندىن لۈكچۈنگە بارىدىغان ئاساسلىق يولمۇ بۇ غولنى بويلاپ جەنۇبقا سوزۇلغان. غولدىكى دەريا ئۆتەنغولى بىلەن لەمجىن يېزىسىدىكى بۇلاق سۇلىرىنىڭ يىغىلىشىدىن شەكىللەنگەن. غولنىڭ ئىككى قىرغىقى دەريا غولى پەلەمپىيىنى شەكىللەندۈرگەن. غول ئىچىدىكى جەينەكلەردە 1 - پەلەمپەيلىكتىكى ئايرىم جايلاردا تۇرالغۇ ئۆيلەر بولۇپ، بەزى جايلاردا زىرائەت ئۆستۈرۈلگەن، بەزى جايلاردا مېۋىلىك دەرىخىلەر ئۆستۈرۈلگەن. ئىگىلىگەن دائىرىسى بەكلا ئاز. ئورنى تاشيول بويىدىكى تاغ ئالدى يانتۇلۇقىدا.

تاش ئويمىلار تاغ ئۈستىدىن ئۆرۈلۈپ چۈشكەن بىر پارچە قىيا تاش يۈزىگە ئويۇلغان. تاشمۇرەتسىز تۈسكە كىرىپ قالغان، ئويمىلارنىڭ ئىزى سەل تېپىز بولۇپ، يېقىنراق ئارىلىقتىن ئويمىلارنى سەل ئوچۇق كۆرگىلى بولىدۇ. ئويما ئۈستىدە يېڭىدىن سىزىلغان بور ئىزلىرى بار. 1988 - يىلى 3 - ئايدا پىچان ناھىيىلىك مەدەنىيەت يادىكارلىقلىرىنى تەكشۈرۈش ئەترىتى ئەسلىدە بۇ يەردىكى تامغا تاشنى تەكشۈرۈش ۋاقتىدا بىرلەشتۈرۈلۈپ تەكشۈرگەندە خەرىتىدىكى ئورنىنى بېكىتىپ خاتىرىگە ئالغان.

تاش ئۈستىگە ھەر خىل، ھەر شەكىلدىكى بەلگىلەر تولۇپ كەتكەن. بۇلارنىڭ ئىچىدە قەدىمىي ئۇيغۇر يېزىقى شەكلىگە ئوخشاپ كېتىدىغان بىر مۇنچە شەكىللەر بولۇپ، تونۇغىلى بولىدى. بۇ تاشقا قەدىمىي يېزىقىمۇ ئويۇلغان. شۇڭا بۇ تاش ئۇيغۇر ئىدىقۇتلۇقى (مىلادى ۷ ئەسىر) دەۋرىگە تەۋە مەدەنىيەت يادىكارلىقلىرى دەپ يەكۈن چىقىرىلدى.

2. تامغىلىق تاش

تامغىلىق تاش (بۇددا ھەيكەللىرى ئويمىسى) پىچان ناھىيىسى لۈكچۈن بازىرى تەۋەسىدىكى سىركىپ ئېغىزىغا قۇرۇلغان سۇ ئېلېكتىر ئىستانسىسىنىڭ جەنۇبىغا 50 مېتىر كېلىدۇ. بۇ يەرنىڭ جۇغراپىيىلىك ئورنى شەرقىي مېرىدىئان " 46° 51' 89" ، شىمالىي پاراللېل " 48° 49' 42" قا توغرا كېلىدۇ.

تامغىلىق تاش پىچاندىن لۈكچۈنگە بارىدىغان يولنىڭ غەربىي قىسمىدىكى يالقۇنتاغ غولى ئىچىدە. دەريا سۈيى غەربىي تەرەپتىكى تاغ باغرىدا ئۈزۈلمەي ئېقىپ تۇرىدۇ. بۇ سۇ تەبىئىي ھالدا بىر چوڭ دەريانى شەكىللەندۈرگەن.

تامغىلىق تاشنىڭ ئومۇمىي كۆلىمى 15.12 كۋادرات مېتىر كېلىدۇ. تامغىلىق تاشتىكى تاش ئويمىلىرىنىڭ ساقلىنىشى تازا ياخشى ئەمەس. شامال، ئاپتاپ ۋە يامغۇرنىڭ تەسىرىدىن نۇرغۇن قىسمى توزۇپ

كەتكەن . شەرقىي تەرەپتىكى ۋە شىمالىي تەرەپتىكى بۇددا سۈرەتلىرى ساقلىنىپ قالغان . تازا ئىنچىكىلىك بىلەن كۆزەتمە شەكلى ۋە قىياپىتىنى پەرق ئەتمەك تەس . شەرقىي - شىمالىي تەرەپتىكى رەسىملەر - نىڭ ئۈستى تەرىپىدە خېلى كۆپ كىچىك تۆشۈكچىلەر بار . بۇ تاشنىڭ شەرقىي تەرىپىگە بۇددا ھەيكەللىرىدىن 6 دانىسى ئويۇلغان . بۇددا ھەيكەللىرىنىڭ ئىچىدە ياتقان بۇتتىن بىرى بار . بۇلارنىڭ ئۈستىگە كىچىك تۆشۈكچىلەر ئويۇلغان ، كۆرگىلى بولىدىغانلىرىدىن 9 دانىسى بار ، 6 دا - نىسى سەل ئېنىق ، بۇ تۆشۈكچىلەرنىڭ ھەممىسى 0.15 مېتر ، چوڭقۇرلۇقى 0.12 مېتر كېلىدۇ . تاشنىڭ شىمالىي تەرىپىگە ئولتۇرغان ھالەتتىكى بۇددا رەسىملىرى ئويۇلغان ، چەمئىي ئىككى گۇرۇپپىغا بۆلۈنگەن ، ھەر بىر گۇرۇپپىغا تۆت رەتتىن ، ھەر بىر سۈرەتكە تۆتتىن بۇددا ھەيكىلى ئويۇلغان . يۈزى تەرىپى تازا ئوچۇق ئەمەس ، تۈزۈپ كەتكەن .

1988 - يىلى 3 - ئايدا پىچان ناھىيىلىك مەدەنىيەت يادىكارلىقلىرىنى تەكشۈرۈش ئەترىتى تۇرپان ۋىلايەتلىك مەدەنىيەت يادىكارلىقلىرىنى قوغداش ئورنى تەمىنلىگەن ماتېرىياللارغا ئاساسەن تامغىلىق تاشنى تەكشۈرگەندە ، خەرىتىدىكى نۇقتىسىنى بېكىتىپ ، خاتىرىگە ئالغان . تامغىلىق تاشنىڭ بۇددا ئويىملىرىدا ئىپادىلەنگەن مەدەنىيەت ئالاھىدىلىكى ئاساسەن مىلادى ۷ ئەسىردىكى ئالاھىدىلىكلەر بولۇپ ، ئوبرازلارنىڭ يۈز قىسمى يۇمىلاق ھەم سېمىز قىلىپ چېكىلگەن .

۷۷ قەدىمىي خارابىلەر

1. ئېغىلتام خارابىسى

ئېغىلتام خارابىسى پىچان ناھىيىسى لەمجىن يېزىسى چۇۋانقىر كەنتى يۇتۇق مەھەللىسىنىڭ غەربىي جەنۇبىغا 1.2 كىلومېتىر كېلىدۇ . بۇ يەرنىڭ جۇغراپىيىلىك ئورنى شەرقىي مېرىدىئان " 49° 54' 89" ، شىمالىي پاراللېل ، 51° 42' قا توغرا كېلىدۇ . دېڭىز يۈزىدىن 280 مېتىر

ئېگىز .

خارابىلىك قىزىل قۇمنىڭ شىمالىي باغرىغا جايلاشقان . يەز يۈزىدە ئانچە - مۇنچە شېغىل تاشلار بار . تاشلارنىڭ تېگى سېغىز توپلىق . بۇ قۇرۇلۇش ئەسلىدە تاغ شارائىتىغا بويسۇندۇرۇلۇپ قۇرۇلغان . ئالدى شەرق تەرەپتىكى دەرياغا قارايدۇ . خارابىلىكنىڭ ئالدى تەرىپىدە پەلەمپەي ئېتىزلار بار . تۈپرىقى مۇنبەت بولۇپ ، ئېتىزلىق ئىچىدىكى يولنىڭ ياقىسىغا دەرەخ تىكىلىپ ، ئورمانلىق بەرپا قىلىنغان . قارشى تەرىپىمۇ ھەم شۇنداق ، مەھەللىدىن بۇ خارابىلىك ئەتراپىدىكى ئېتىزلىققا بارىدىغان مەخسۇس يول بار .

ئېغىلتام خارابىلىكىنىڭ ئىگىلىگەن ئومۇمىي يەر كۆلىمى 2550 كۋادرات مېتىر كېلىدۇ .

بۇ خارابىلىك ئانچە ياخشى مۇھاپىزەت قىلىنمىغان . خارابىلىكتە پارچە - پۇرات تاملارلا ساقلىنىپ قالغان . ئوتتۇرا قىسمىدىكى قۇرۇلۇش ئەھۋالىنى پەرق قىلغىلى بولىدۇ . شىمالىي تام - ئوتتۇرا قىسمىدىكى پارچە تام تەخمىنەن 6 مېتىر ئېگىزلىكتە كېلىدۇ . ئوتتۇرىسىدىكى سوقما تامنىڭ سوقما قاتلىمى 0.8 مېتىردىن 0.12 مېتىرغىچە قېلىنلىقتا كېلىدۇ . تاملارنىڭ ئۆلى قىسمىنىڭ قېلىنلىقى 1.3 مېتىر كېلىدۇ . بەزىبىر سوقما تاملارنىڭ سوقما قاتلىمى سەل قېلىن بولۇپ ، 0.30 مېتىردىن 0.40 مېتىرغىچە كېلىدۇ . غەربىي - شىمالىي بۇرجەكتە ئېگىزلىكى 5 مېتىر كېلىدىغان بىر پارچە تام بار . ئەتراپى تەخمىنەن 4 مېتىر كېلىدىغان چاسا شەكىللىك بۇ قۇرۇلۇش توپىدا قاڭداپ ياسالغان بولۇپ ، سوقما تام قاتلىمىنىڭ قېلىنلىقى 0.15 - 0.23 مېتىر كېلىدۇ . ئۈستى قىسمىنىڭ غەربىي - شىمالىي قىسمىدا كىچىك ئويۇقچىلار بولۇپ ، بۇددا مۇنارنىڭ شەكلىگە ئوخشاپ قالىدۇ . خارابىلىك ئىچىدىكى يەر يۈزىدە كىشىلەر كولاپ ۋەيران قىلىۋەتكەن ئىزلار كۆپ . غەربىي تەرەپتە تەخمىنەن 15 كىلومېتىر كېلىدىغان يەردە بىر كېسەك قۇرۇلۇشى بار . ئەتراپى ئۆزۈلۈپ كەتكەن . بۇ خارابىلىكتە ئۇزۇنچاق چاسا ، ياي شەكىللىك ، تىك ئارگاللار بار . بۇلار ئېھتىمال ھازىرقى زاماندىكى قەبرىلەر بولۇشى مۇمكىن . ئىشلىتىلگەن كېسەكلەر 12×35×35 cm كېلىدۇ .

لمدۇ .

1988 - يىلى 3 - ئايدا پىچان ناھىيىلىك مەدەنىيەت يادىكارلىقلىرىنى تەكشۈرۈش ئەترىتى تۇرپان ۋىلايەتلىك مەدەنىيەت يادىكارلىقلىرىنى قوغداش ئورنى تەمىنلىگەن ئەھۋاللارغا ئاساسەن بۇ خارابىلىكنى تەكشۈرگەندە ، خەرىتىدىكى نۇقتىسىنى بېكىتىپ ، خاتىرىگە ئالغان .

يەر يۈزى قېزىلغان بولۇپ ، مەدەنىيەت قاتلىمىنى كۆرگىلى بولمايدۇ . ئۈچ ئورۇندا باشقىلار تەرىپىدىن قېزىلغان يۇمىلاق شەكىلدىكى ئازگال بار . ھەجىمى تەخمىنەن 0.80 مېتىر ، چوڭقۇرلۇقى تەخمىنەن 0.40 - 0.60 مېتىر كېلىدۇ . دەسلەپكى قەدەمدە كۆزىتىش - تەكشۈرۈشكە ئاساسلانغاندا بۇ ئازگاللار ئەينى زامانلاردا ئىشلىتىلگەن ئەخلەت ئازگاللار دەپ يەكۈن چىقىرىشقا بولىدۇ .

ئېغىزلىق خارابىلىكى ئەتراپىدىن ، يەر يۈزى قىسمىدىن ساپال پارچىلىرى تېپىلغان .

ئېغىزلىق خارابىلىكىدىن ئەۋرىشكە ئۇچۇن ، لايدا ياسالغان ، ئازراق قۇم ئارىلاشتۇرۇلغان سىلىق ساپالدىن بىر پارچە ، چۆگىلىتىپ ياسالغان كۈل زەڭ ساپال پۇچۇقىدىن بىر پارچە يىغىۋېلىنغان . بۇ مەدەنىيەت يادىكارلىقلىرىغا « 1 : 88SLX(Y) » دەپ نومۇر بېرىلگەن .

ئەمەلىي تەكشۈرۈش ، كۆزىتىش ، تېپىلغان مەدەنىيەت يادىكارلىقلىرىنى تەھلىل قىلىش ئارقىلىق بۇ خارابىلىك مىلادى III - ئەسىردىن VII - ئەسىرگىچە ئارىلىقتا قۇرۇلغان بۇددا ئىبادەتخانىسىنىڭ خارابىسى دەپ بېكىتىلدى .

2 . خوجامئالدى مازىرى مال كۆمگەن ئازگال

بۇ قەدىمىي ئازگال پىچان ناھىيىسىنىڭ لەمچىن يېزىسى خاندۇ مەھەللىسى خوجامئالدى كەنتى تەۋەسىدە بولۇپ ، قەدىمىي ئازگالنىڭ جۇغراپىيىلىك ئورنى شەرقىي مېرىدىئان " 20 58 89° ، شىمالىي پاتاللىل " 38 37 50 40° قا توغرا كېلىدۇ . بۇ قەدىمىي ئازگالنىڭ

ئورنى دېڭىز يۈزىدىن 420 مېتىر ئېگىز .

قەدىمىي ئازگال خوجامئالدى مەھەللىسىنىڭ شەرقىي شىمالىدىكى بىر تەبىئىي تۆپىلىك ئۈستىدە بولۇپ ، ئىسلام دىنى قەبرىستانلىقى بىلەن تۇتىشىپ كەتكەن . غەربىي تەرەپتىكى تۆپىلىك ئۈستىدە بىر بۇلاق بار . بۇ بۇلاقنىڭ ئەتراپىدا تالار باراقتان ئۆسكەن . بۇ تۆپىلىكنىڭ سەل - پەل شىمالىدىكى ئېتىزلارغا ئۈزۈم تەكلىرى تېكىلگەن . خاندۇ مەھەللىسىدىن خوجامئالدىغا بارىدىغان يول بۇ يەرنىڭ غەربىي تەرىپىدىن ئۆتىدۇ .

مال كۆمۈلگەن بۇ قەدىمىي ئازگال قاتارلىق مەدەنىيەت يادىكارلىقلىرى نۇقتىسىنىڭ كۆلىمى تەخمىنەن 10 مىڭ كۋادرات مېتىر كېلىدۇ .

قەدىمىي ئازگال قاتارلىق مەدەنىيەت يادىكارلىقلىرى نۇقتىسىنىڭ ساقلىنىش ئەھۋالى خېلى ياخشى . بۇ يەرنىڭ ئۇدۇلىدىكى شەرقىي تەرىپىدىكى ئىسلام دىنى قەبرىستانلىقىدىنمۇ بىر مال كۆمۈلگەن ئازگال تېپىلدى . كۆمۈلگەن چارۋىلارنىڭ بىر قىسمى يارداڭلىقتىكى ئورۇلۇپ چۈشكەن يەردىن ئاشكارا كۆرۈنۈپ قالغان . بۇ يەرگە كۆمۈلگەن ھايۋاناتلارنىڭ ئۈستىخىنىدا مستىن ئىشلەنگەن زىننەت بۇيۇملىرىنىڭ بارلىقى بايقالغان . ئەسلىدە ھايۋاناتلارغا ئىشلىتىلگەن بېزەك بۇيۇملىرى بولۇشى مۇمكىن . سايلىقتا مۇسۇلمانلار قەبرىستانلىقى بار .

1988 - يىلى پىچان ناھىيىلىك مەدەنىيەت يادىكارلىقلىرىنى تەكشۈرۈش ئەترىتى بۇ خارابىلىككە كېلىپ تەكشۈرگەندە ، بەزى مستىن ئىشلەنگەن زىننەت بۇيۇملىرىنى تاپقان ۋە خەرىتىدىكى نۇقتىسىنى بېكىتىپ ، خاتىرىگە ئالغان .

ئازگالدىن بۇ يەرگە كۆمۈلگەن مال - چارۋىلارنىڭ ئۈستىخانىلىرى تېپىلغان . تەكشۈرۈش داۋامىدا تېپىلغان مىس زىننەت بۇيۇمى ئەۋرىشكە ئۇچۇن يىغىۋېلىنغان . ئەۋرىشكىگە بېرىلگەن نومۇر « 88SLHH » . بۇ قەدىمىي ئازگالنىڭ دەۋرى ، بۇ يەردىن تېپىلغان زىننەت بۇيۇمىنى تەھلىل - تەتقىق قىلىش ئارقىلىقلا بۇ ئازگالنىڭ دەۋرىنى بېكىتىش مۇمكىن .

بۇ ئازگالىنى ئىسلامىيەتتىن ئىلگىرىكى مەدەنىيەت يادىكارلىقلىرى دەپ قاراش ئەقىلگە سەل مۇۋاپىق .

IX ئىسلام دىنىغا ئائىت قۇرۇلۇشلار

1. سۇلايمان ۋاڭ مۇنارى

سۇلايمان ۋاڭ مۇنارى تۇرپان شەھىرى ئۈزۈمچىلىك يېزىسى خېيىمچاي مەھەللىسى تەۋەسىدە . تۇرپان شەھىرىنىڭ شەرقىي تەرىپىگە تەخمىنەن 3 كىلومېتىر كېلىدۇ . بۇ يەر شەرقىي مېرىدىئان 89° 12' شىمالىي پارالېل 56° 42' تا بولۇپ ، دېڭىز يۈزىدىن 2 مېتىر ئېگىز . سۇلايمان ۋاڭ مۇنارى مۇنار بىلەن جامە بىر گەۋدە قىلىنىپ قۇرۇلغان مۇنار . جامەنىڭ ئالدى شىمالغا قاراپ تۇرىدۇ . مۇنار جامەنىڭ شەرقىي - جەنۇبىي بۇرجىكىگە تۇتاش ياسالغان . مۇنارنىڭ شىمالىي تەرىپىدە يېزا ئارا تۇتاشتۇرۇلغان بىر يول بار . غەربىي - جەنۇبىي تەرىپىدە يەنە بىر تاشيول بار . شىمالىي تەرىپى تېرىلغۇ ئېتىزى ، ئۈزۈملۈك باغ ۋە مەھەللىگە تۇتىشىدۇ . شەرقىي - جەنۇبىي تەرىپى تەخمىنەن 20 مېتىر كېلىدىغان ئارىلىقتا « شاد - خۇرام » شەھىرى بار (قەدىمىي تۇرپان شەھەر خارابىلىكى) .

سۇلايمان ۋاڭ مۇنارى ئىگىلىگەن ئومۇمىي يەر كۆلىمى 3000 كۋادرات مېتىر كېلىدۇ (مۇنار ۋە جامەنىڭ ئىگىلىگەن ئورنىنىمۇ ئۆز ئىچىگە ئالىدۇ) .

سۇلايمان ۋاڭ مۇنارى مەدەنىيەت يادىكارلىقلىرى ، ئارخېئولوگىيە سىستېمىسى بويىچە تۈرگە ئايرىغاندا ، تەبىئىي ئايرىمىسى ، ئىسلام دىنى مەدەنىيىتىگە تەۋە قەدىمىي مۇنار دەپ بېكىتىلدى .

سۇلايمان ۋاڭ مۇنارى تاھازغىچە خېلى ياخشى ساقلانغان . ئېگىز - لىكى 37 مېتىر كېلىدۇ . مۇنار گەۋدىسىنىڭ تېگى قىسمىنىڭ ئايلىنىشى 8 مېتىر كېلىدۇ . كۈل رەڭ ۋە سېرىق خىشتىن مۇستەھكەم ، كۆركەم قىلىپ

ياساپ چىقىلغان مۇنار ئۈستىگە ئېگىزلىگەن سېرى مۇنار گەۋدىسى ئىچىگە تارتىلىپ ، كىچىكلەپ ، بىر تال يۇمىلاققىنا تۇۋرۇك شەكلىگە كەلتۈرۈلگەن ، سىرتقى قىسمىغا 10 نەچچە خىل گېئومېتىرىك گۈل نۇسخىسى چىقىرىلغان . ئۆزگىرىشى گۈزەل ، ئىسلام ئۇسلۇبى ناھايىتى قويۇق گەۋدىلەندۈرۈلگەن . مۇنارنىڭ ئىچىدە 72 تاتىملىق پەلەمپەي بۇرما شەكلىدە ياسالغان . مۇنارنىڭ تېگى قىسمىدىن ئۈستىگە چىققىلى بولىدۇ . يورۇقلۇق يەتكۈزۈپ بېرىدىغان دېرىزىلىرى بار . مۇنارنىڭ ئۈستىدە تۇرۇپ ، پۈتە كۈل تۇرپان ئويمانلىقىنى كۆرگىلى بولىدۇ . مۇنار رېمونت قىلىنغان ، مۇنارنىڭ تۆۋىنى ، ئوتتۇرا قىسمىدا 3 تال تۆمۈر چەمبىرەك بار .

سۇلايمان ۋاڭ مۇنارىنىڭ ھازىرغىچە ساقلىنىش ئەھۋالى خېلى ياخشى . بىراق ، ئەمەلىي تەكشۈرۈش داۋامىدا مۇنار گەۋدىسىدە دەز بارلىقىنى بايقىدۇق . قوغدىغۇچى خادىمنىڭ تونۇشتۇرۇشىچە ، مۇناردىكى دەز 1987 - يىلى قىش مەزگىلىدە چىققان ھەمدە بۇ دەز مەركەزلىك ھالدا شەرقىي جەنۇبىي تەرەپكە مەركەزلەشكەن . كۆزىتىشتىن مەلۇم بولۇشىچە ، كەتكەن بۇ دەز تېگى قىسمىدىن ئۈستىگە قاراپ داۋاملىق ئۇزىراۋاتقانلىقى مەلۇم . ھازىر بۇ دەزنىڭ ئۇزۇنلۇقى 3 - 4 مېتىردەك كېلىدۇ ، دەزنىڭ ئەڭ كەڭ قىسمى 2 سانتىمېتىرغا يېتىدىكەن ، دەسلەپكى قەدەمدە تەھلىل قىلىشىمىزچە غەربىي - شىمالىي بۇرىنى بىلەن مۇناسىۋىتى بار ئىكەن . ھەرقېتىملىق بوران مۇنار گەۋدىسىنىڭ ئېغىرلىقىنى شەرقىي - جەنۇبىي تەرەپكە يۆتكىگەن ، شۇ ئاساستا بېسىم كۈچى ئاشقان ، ئاندىن دەز كېتىش ئەھۋالى كېلىپ چىققان .

مۇنارنىڭ يېنىدىكى جامەنىڭ ئۇزۇنلۇقى 50 مېتىر ، كەڭلىكى 40 مېتىر كېلىدىغان چوڭ زال 1979 - يىلى بىر نۆۋەت رېمونت قىلىنغان . مۇنارنىڭ دەۋرى ئەمەلىي تەكشۈرۈش ۋە مۇنارغا ئاتاپ تۇرغۇزۇلغان تاش ئابىدىدىكى خاتىرىلەرگە ئاساسەن ، بۇ مۇنار چىڭ شۇلالىسىنىڭ چەنلۇڭ يىللىرى ياساپ پۈتكۈزۈلگەن دەپ بېكىتىلدى .

2. شەرقىي چوڭ جامە (دۇڭداسى)

شەرقىي چوڭ جامە (دۇڭداسى) پىچان ناھىيىسىنىڭ دۆڭبازار يېزىسى تەۋەسىدىكى چوڭ يولنىڭ غەربىي قېتىدا ، يېزىلىق ھۆكۈمەتنىڭ شىمالىي تەرىپىگە 250 مېتىر كېلىدۇ . بۇ يەرنىڭ جۇغراپىيىلىك ئورنى شەرقىي مېرىدىئان 13° 90 قا ، شىمالىي پارالېل " 47 51 42° قا توغرا كېلىدۇ .

شەرقىي چوڭ جامە قۇرۇلغان يەرنىڭ تەبىئىي يەر شارائىتى ، جامەنىڭ ئالدى شەرققە قارايدۇ . تۆت ئەتراپىدا ئاھالىلارنىڭ تۇرالغۇسى ، ھويلا ئاراملىرى بار ، ئورمانلىقلارمۇ بار ، كەينى تەرەپتىن 50 مېتىر ئارىلىقتا جەنۇبقا ئاققان بىر كىچىك دەريا بار . (ئەسلى يەرلىك ئاھالىلەر تەرىپىدىن شەرقىي دەريا بويى) دەپ ئاتالغان . جامەنىڭ جەنۇبىدا شەرقتىن غەربكە يۈزلەنگەن بىر يېزا يولى بار . ھويلا ئىچىدە بىر نەچچە تۈپ قارىياغاچ دەرىخى بار .

شەرقىي چوڭ جامەنىڭ ئىگىلىگەن ئومۇمىي يەر كۆلىمى تەخمىنەن 660 كۋادرات مېتىر كېلىدۇ .

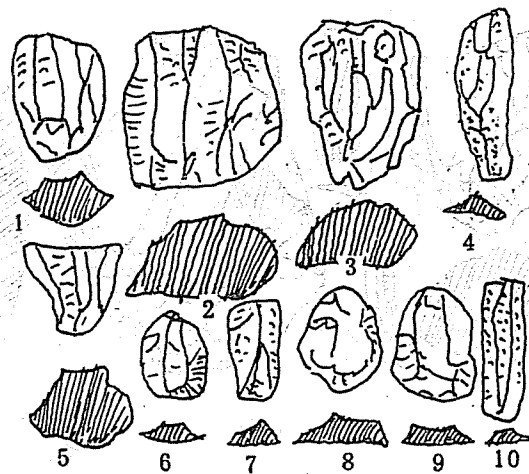
شەرقىي چوڭ جامەسىنىڭ ھازىرغا قەدەر ساقلىنىش ئەھۋالى خېلى ياخشى . جامە ياغاچ قۇرۇلمىلىق قۇرۇلۇش بولۇپ ، ئاساسەن ياخشى ساقلانغان . تەكشۈرۈش داۋامىدا يەرلىك ئاھالىلەرنىڭ ئىنكاس قىلىشىچە ، جامەنىڭ ئەسلىدىكى ئىشىكى ، ئاخۇن ئولتۇرىدىغان مەخسۇس ئۆي ۋە سەرراپ بولۇپ ، مەدەنىيەت زور ئىنقىلابىدا بۇ قۇرۇلۇشلار بۇزۇۋېتىلگەن . 1988 - يىلى 3 - ئايدا پىچان ناھىيىلىك مەدەنىيەت يادىكارلىقلىرىنى تەكشۈرۈش ئەترىتى تۇرپان ۋىلايەتلىك مەدەنىيەت يادىكارلىقلىرىنى قوغداش ئورنىنىڭ 1980 - يىلىدىكى تەكشۈرۈش داۋامىدا قالدۇرغان خاتىرىلىرىگە ئاساسەن تەھنىكلىگەن ماتېرىياللارغا ئاساسەن ، شەرقىي چوڭ جامەنى تەكشۈرگەندە خەرىتىدىكى ئورنىنى بېكىتىپ ، خاتىرىگە ئالغان . شەرقىي چوڭ جامە جامەسىدە ئاساسلىق ئىپادىلەنگەن مەدەنىيەت

ئالاھىدىلىكى ، جامەنىڭ ئالدى تەرىپىگە قۇرۇلغان دەھلىز ، چوڭ قەسىر ، ئۇنىڭ كەينىدىكى تىلاۋەتخانا قاتارلىق قۇرۇلۇشلار ۋە دىنىي ئەسلىھەلەر ھازىرمۇ تولۇق ۋە مۇكەممەل ساقلانماقتا .

شەرقىي چوڭ جامە مىللىي ئۇسلۇبتا ياسالغان ياغاچ قۇرۇلمىلىق قۇرۇلۇش بولۇپ ، ئاساسلىق گەۋدە قۇرۇلۇشى ياخشى قۇرۇلغان . جامە قۇرۇلۇشى 1907 - يىلى باشلانغان بولۇپ ، 1911 - يىلى قۇرۇلۇش تاماملىنىپ ، ئىشلىتىشكە تاپشۇرۇپ بېرىلگەن .

شەرقىي چوڭ جامە ھازىر ئاپتونوم رايونلۇق خەلق ھۆكۈمىتى تەرىپىدىن ئاپتونوم رايون دەرىجىلىك قوغدىلىدىغان نۇقتىلىق مەدەنىيەت يادىكارلىقلىرى ئورنى قىلىپ بېكىتىلدى . ھازىر بۇ جامەنىڭ قوغداش تەدبىرلىرى مۇناسىۋەتلىك مەدەنىيەت يادىكارلىقلىرىنى قوغداش ئورنى تەرىپىدىن جىددىي ئىشلەنمەكتە .



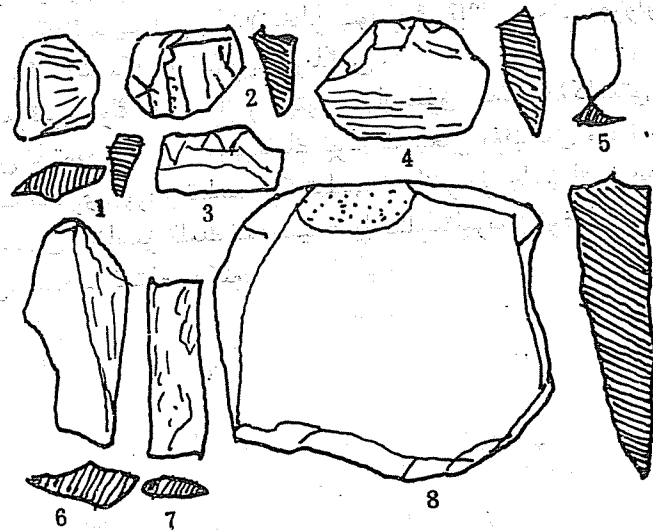


2 - رەسىم دىنغار تاشقۇرال ئىزى .

1 - 3 - 5 . تاش مېغىزى ، 4 - 7 - 10 . تاش ياپرىقى ،

6 - 8 - 9 . قىرغۇچى ئەسۋاب .

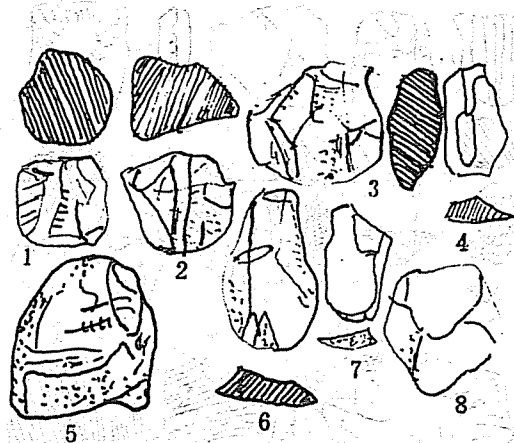
رەسىم قىرغۇچى ئەسۋابى ، ئاستانا ، ئويمان بۇلاق تاشقۇرال ئىزى .
 رەسىم دىنغار تاشقۇرال ئىزى ، ئاستانا ، ئويمان بۇلاق تاشقۇرال ئىزى .
 رەسىم تاش مېغىزى ، ئاستانا ، ئويمان بۇلاق تاشقۇرال ئىزى .
 رەسىم تاش ياپرىقى ، ئاستانا ، ئويمان بۇلاق تاشقۇرال ئىزى .
 رەسىم قىرغۇچى ئەسۋابى ، ئاستانا ، ئويمان بۇلاق تاشقۇرال ئىزى .



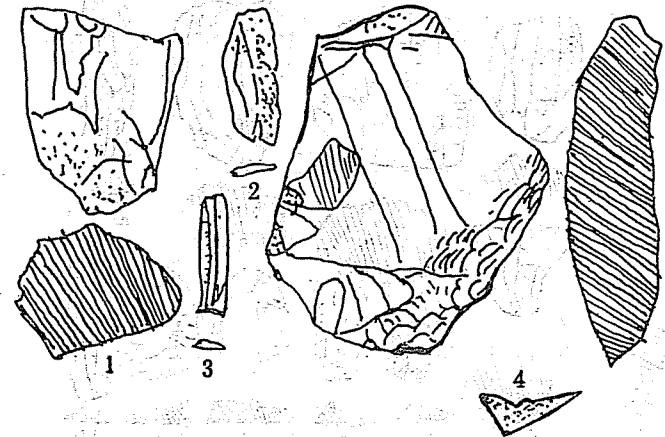
1 - رەسىم : يارغول ، ئاستانا ، ئويمان بۇلاق تاشقۇرال ئىزى

1 - 2 . يارغول تاش مېغىزى ، 3 - 4 ، 5 - 8 . ئاستانا قىرغۇچى ئەسۋابى ،

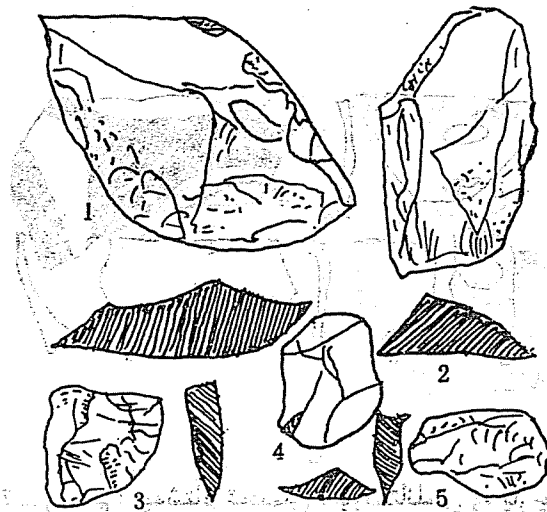
يۇنۇش ئەسۋابى . 6 - 7 . ئويمان بۇلاق ئوقسىمان ئەسۋابى ، تاش ياپرىقى .



- 4 - رەسەم : ياڭخېي ئاسقال مەھەللە ۋە 2 - كەنت تاشقورال ئىزى
 1 - 2 . ياڭخېي تاش مېغىزى ، 4 - 6 - 8 . ياڭخېي قىرغۇچى
 ئەسۋابى ، 3 . ياڭخېي پالتىسىمان تاشقورالى ، 7 . 2 - كەنت
 قىرغۇچى ئەسۋابى ، 5 . 2 - كەنت تاش مېغىزى .



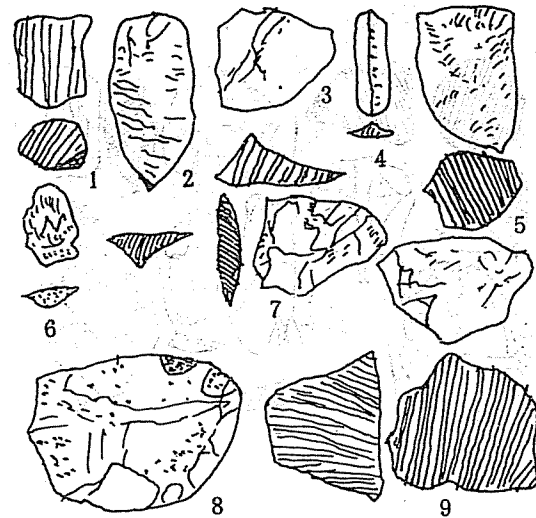
- 3 - رەسەم : قىزىل قۇم تاشقورال ئىزى .
 1 . تاش مېغىزى ، 2 - 3 . تاش ياپرىقى ، 4 . پالتىسىمان ئەسۋاب .



6 - رەسىم : ئاق تېرەك ، دىڭغار ۋە 2-كەنت تاشقۇرال ئىزى

1 - 2 - 3 ئاق تېرەك قاناتسىمان قىرغۇچى ئەسۋابى ، 4 .

2 - كەنت قىرغۇچى ئەسۋابى ، 5 . دىڭغار قىرغۇچى ئەسۋابى .



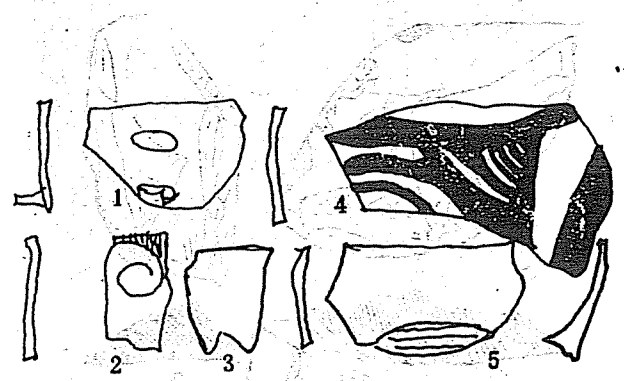
5 - رەسىم : تاشقىن ئېرىق تاشقۇرال ئىزى .

1 - 5 - 9 . تاش مېشىزى ، 4 . تاش ياپرىغى ، 6 . يا ئوقى .

2 - 3 - 7 . قىرغۇچى ئەسۋاب ، 8 . يۇنۇش ئەسۋابى .



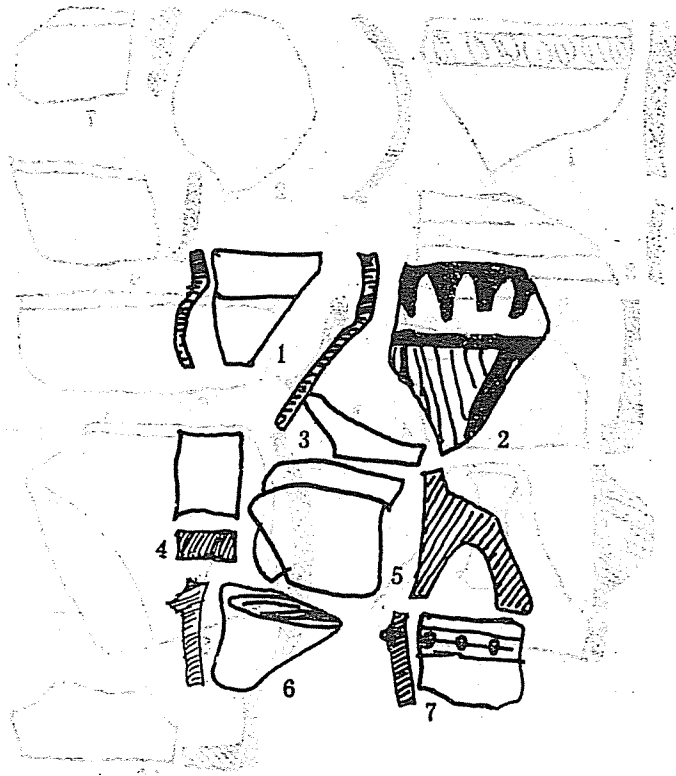
8 - رەسىم : پارچە شاغال ئىزىدىن بايقالغان ساپال پارچىلىرى .



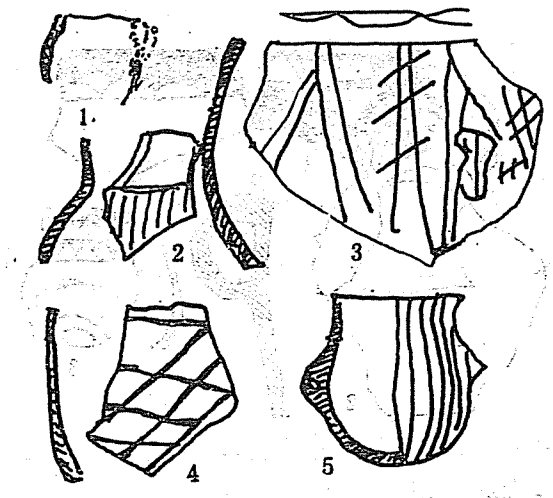
7 - رەسىم : چەشتاغ قەدىمىي قەۋرىستانلىقى ۋە پارچە شاغال ئىزىدىن تېپىلغان ساپال يۇچۇقلىرى .

3 - چەشتاغ قەدىمىي قەۋرىستانلىقىدىكى ساپال يۇچۇقلىرى ،

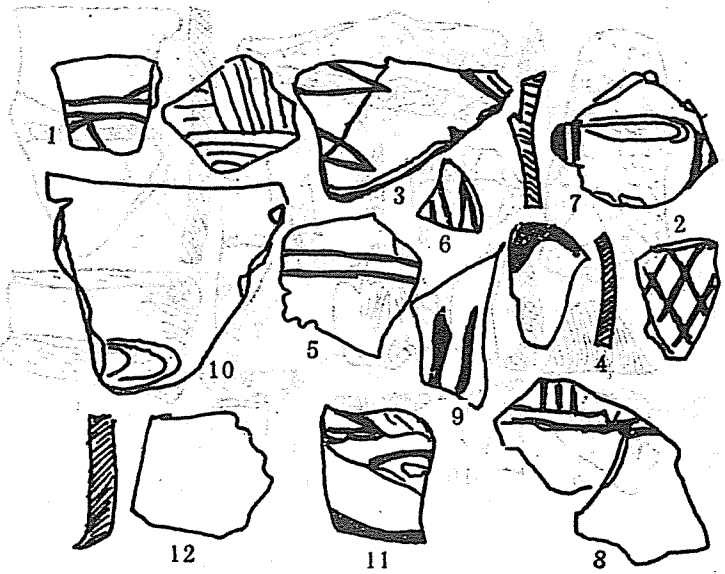
5 - پارچە شاغال ئىزىدىكى ساپال پارچىلىرى .



10 - رەسىم : كۈجەي قەۋرستانلىقى ساپال قاچىلىرى .
 1 - 2 - 7 . ساپال قاچا ئېقىزى پارچىلىرى ، 3 . غېدىر ، 4 . تاشقورال ، 5 - 6 . ئاشخانە جابدۇقى



9 - رەسىم : چۇلاق كارىزى قەۋرىسىدىكى ساپال قاچىلار
 1 - ساپال جام ، 3 - 4 - رەڭلىك ساپال پۇچىقى ، 2 - 5 - تېگى يۇمىلاق ساپال كۆمزەك



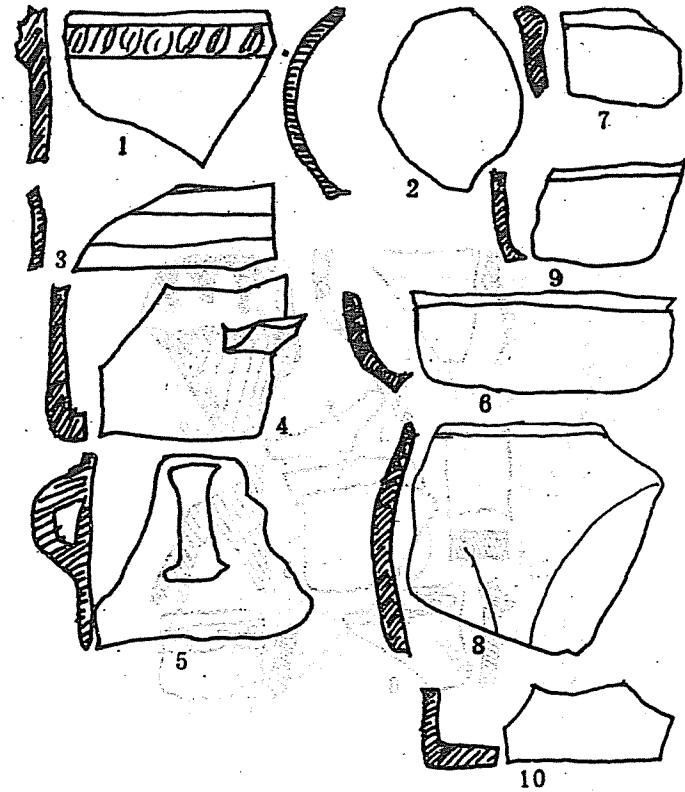
12 - رەسىم : دۆڭ بازار ، دۆڭ مەھەللە خارابىلىرى ۋە

قەۋرستانلىقىدىكى ساپال پارچىلىرى .

1 - 5 - 7 - 8 . دۆڭ مەھەللە خارابىلىقىدىكى ساپال پارچىلىرى ،

6 - 9 - 11 . دۆڭ مەھەللە قەۋرستانلىقىدىكى ساپال پارچىلىرى ،

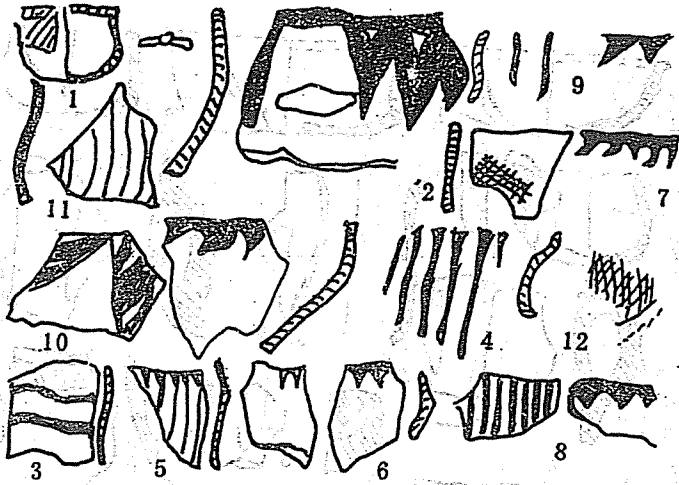
12 . دۆڭ بازار خارابىلىقى ساپال پارچىلىرى .



11 - رەسىم : يېڭى يايلاق قەۋرستانلىقى .

1 - 2 - 3 - 8 . ساپال پارچىسى ، 4 - 5 - 10 . ساپال

جام پارچىسى ، 6 - 7 - 9 . ساپال تەشتەك پارچىسى .



14 - رەسىم : قوشجاڭزا ۋە سۇ بېشى ئىزلىرىدىكى ساپال قاچىلار ۋە

ساپال پارچىلىرى .

1 - 4 . قوشجاڭزا ئىزىدىن تېپىلغان قوش قۇلاقلىق كومزەك ۋە

رەڭلىك ساپال پارچىلىرى ؛ 5 - 12 . سۇ بېشى ئىزىدىن تېپىلغان

رەڭلىك ساپال پارچىلىرى .

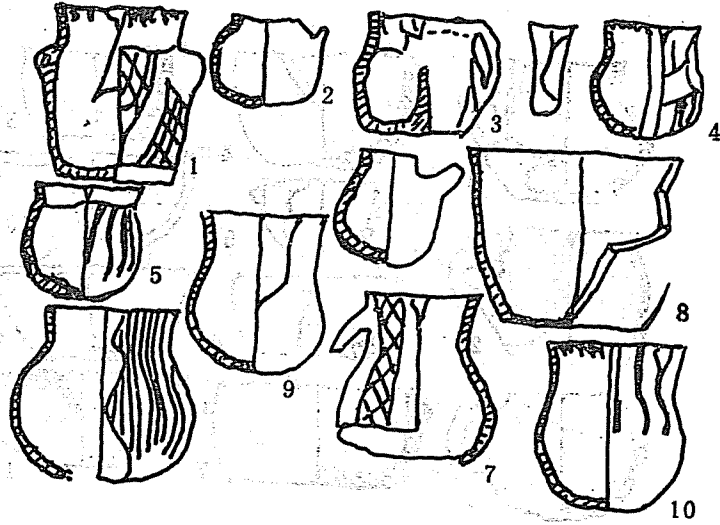
قاچا ، ئۇستىخان قورال ، مىس قوراللار .

1 - 3 - 6 . دۆڭ مەھەللە ئىزىدىكى تاش قوراللار ، 4 . دۆڭ

مەھەللە خارابىدىكى مىس ئوق ئۇچى ، 8 . دۆڭ مەھەللە ئىزىدىكى ساپال

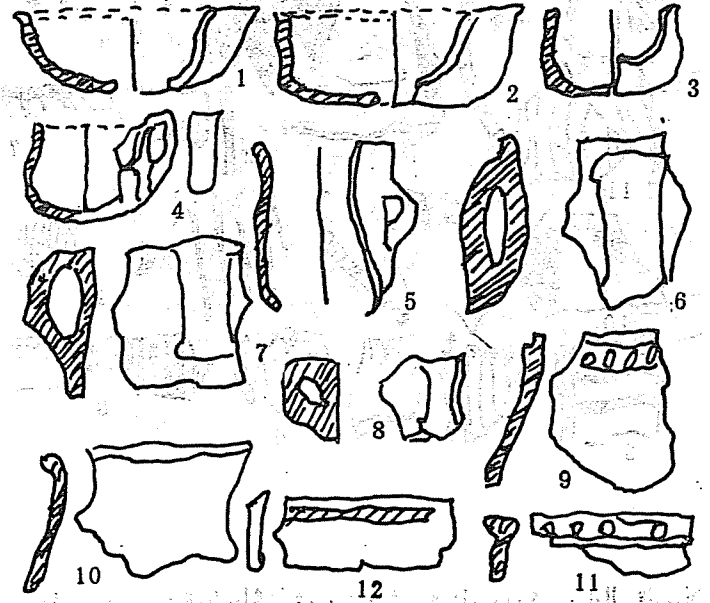
يۇچى ، 5 - 12 . دۆڭ مەھەللە قەۋرىستانلىقىدىكى ساپال ئەسۋابلار ، 9 - 10 .

سەنكەنقىر قەۋرىستانلىقىدىكى ساپال پارچىلىرى ، 11 . سەنكەنقىر قەۋرىستانلىقىدىكى ئۇستىخان قوراللار

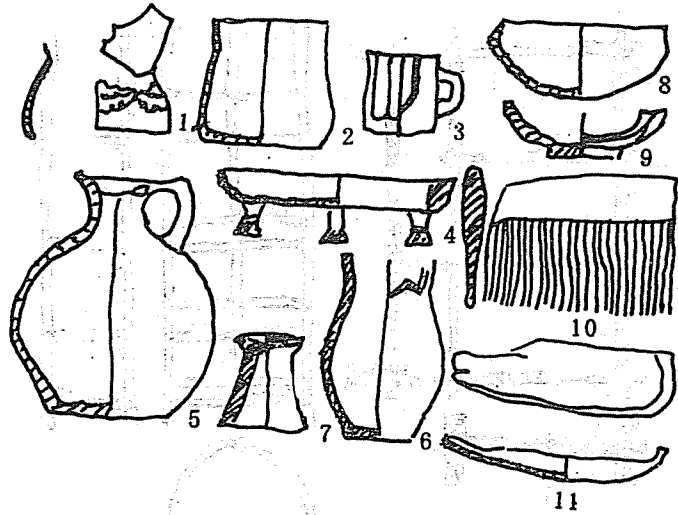


16 - رەسىم : چەكمەن قەۋرىستانلىقىدىكى ساپال قاچىلار .

1. قوشقۇلاق كومزەك . 2 - 7 . يالاڭ قۇلاقلىق .
 ساپال كومزەك ، 8 . داس ، 9 - 11 . ئېگىز بويۇنلۇق قاچا ، 4 . 12 . پۇتلۇق كومزەك .

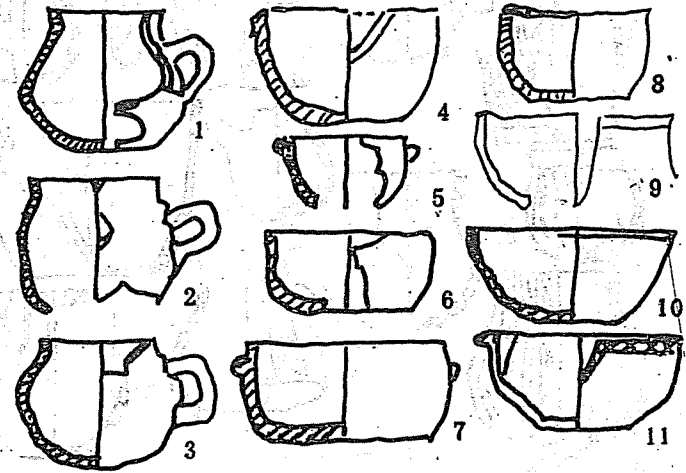


15 - رەسىم : سۇ بېشى خارابىلىقىدىكى ساپال قاچىلار ۋە ساپال پارچىلىرى .
 1 - 2 . غېدىر ، 3 - 5 . كومزەك ، 6 - 8 . قاچا قۇلىقى ، 9 - 12 . قاچا ئېغىزىدىكى گۈل بېزىكى .



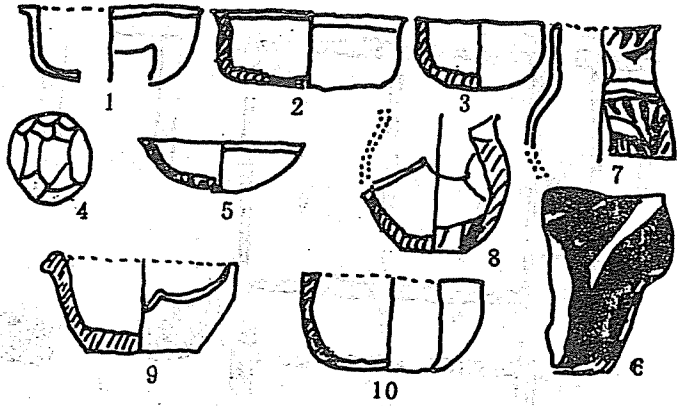
18 - رەسىم : چەكمەن قەۋرستانلىقىدىكى ساپال قاچىلار ۋە ياغاچ بۇيۇملار .

- 1 . جوغىلىق كۆمزەك ، 2 . تۇڭ شەكىلدىكى جام ، 3 . يالاڭ .
- 4 . ئۈچ بۇتلۇق جاۋۇر ، 5 - 6 . چۆگۈن ،
- 7 . قاچا قويغۇچ ، 8 . ھىجر ، 9 . ياغاچ غېدىر ، 10 . تارغاق ، 11 . تەڭنە .



17 - رەسىم : چەكمەن قەۋرستانلىقىدىكى ساپال قاچىلار

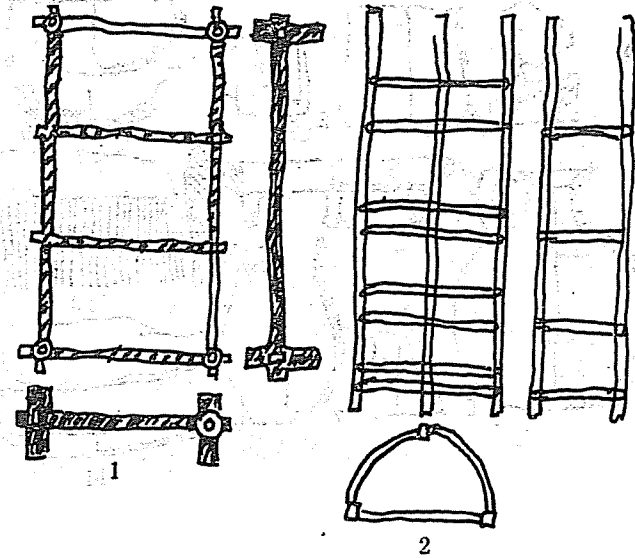
- 1 - 3 . يالاڭ قۇلاقلىق كۆمزەك ، 4 - 11 . ئاياقلار .



20 - رەسىم : سۇ بېشىدىكى 1 - نومۇرلۇق قەۋرە ۋە تۈگمەن بويى قەۋرىستانلىقىدىكى

ساپال قاچىلار .


- 1 . 2 داس ، 3 - 5 . غېدىر ، 6 . رەڭلىك ساپال پارچىسى ،
 7 - 8 . كۆمۈرەك ، 4 . تاش ساقا ، 9 . قوش قۇلاقلىق داس ،
 10 . ئاياق .



19 - رەسىم : تۈگمەن قەۋرىستانلىقىدىكى دەپنە

بۇيۇملىرى بىلەن تونۇشۇش خەرىتىسى .

بۇيۇملىرى بىلەن تونۇشۇش خەرىتىسى .

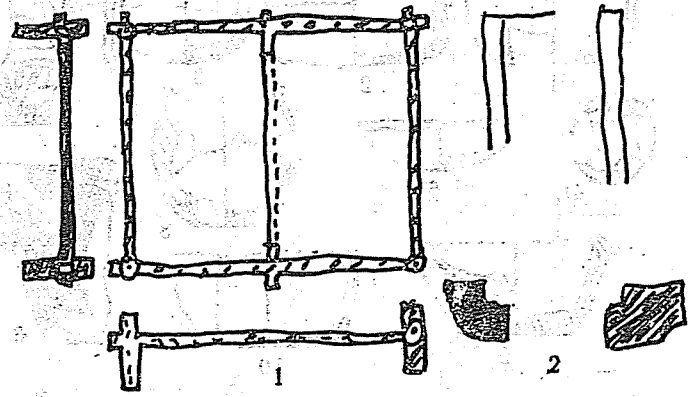


22 - رەسىم : ياڭخېي قەۋرىستانلىقى ساپال قاچىلىرىدىن بىر تۈر كۆمى .

1 - 5 . رەڭلىك ساپال پارچىسى ، 6 - 8 . غېدىر ، 7 - 9 - 11 .

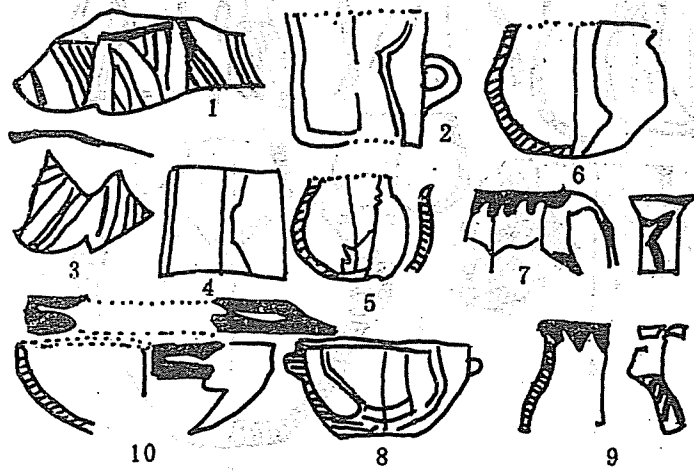
ياللاڭ قوللىق كۆمۈك ، 12 . تۈز تەڭلىك كۆمۈك ، 13 .

جوغىلىق قاچىنىڭ ئېغىزى قىسمى .

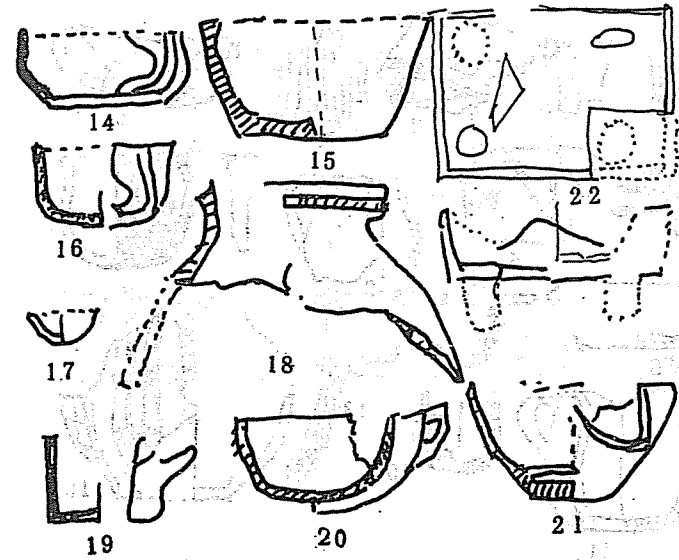


21 - رەسىم : ياڭخېي قەۋرىستانلىقى تونۇشۇش خەرىتىسى .


1 . ياغاچ دەپنە بۇيۇملىرى ، 2 . لەمەت (2 . پەلەمپەيلىك شەكلى)



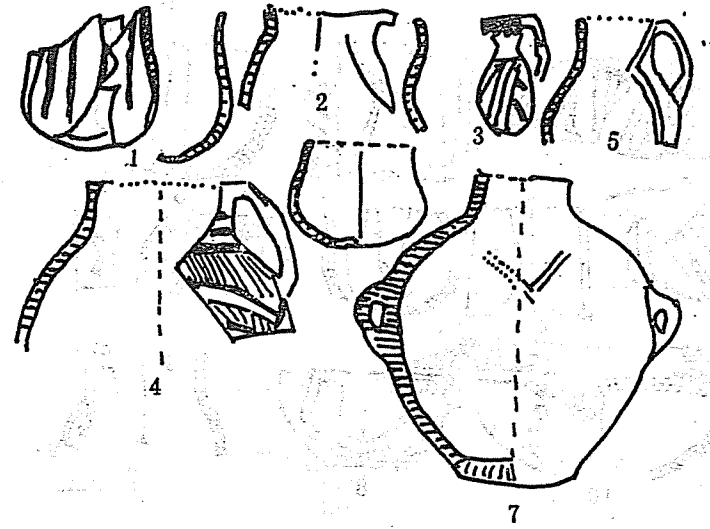
24 - رەسىم : سۇ بېشى 2 - نومۇرلۇق قەۋرستانلىقتىكى ساپال قاچىلار .
 1-3 . رەڭلىك ساپال پارچىسى ، 2-4 . جام ، 5-6 . كوزەك ،
 7-9 . يالاڭ قۇلاقلىق كوزەك ، 5 . چۆگۈن ، 10 . تەشتەك .



23 - رەسىم : ياڭخېي قەۋرستانلىقىدىكى ساپال قاچىلارنىڭ
 2 - تۈر كۆمى .
 14 - 16 . ساپال داس ، 17-19 . جام ، 18 . كوزەك
 بويىنىنىڭ پارچىسى ، 20 . ۋازا ، 21 . قاچا ، 22 . تۆت پۇتلۇق پەتنۇس



26 - رەسىم : كۆچەي قىيا تاش سۈرەتلىرى
 1. تاغ تېكىسى ، 2. بۇغا ، 3. يىلپىزنىڭ يىمەكلىك تۇتۇشى .



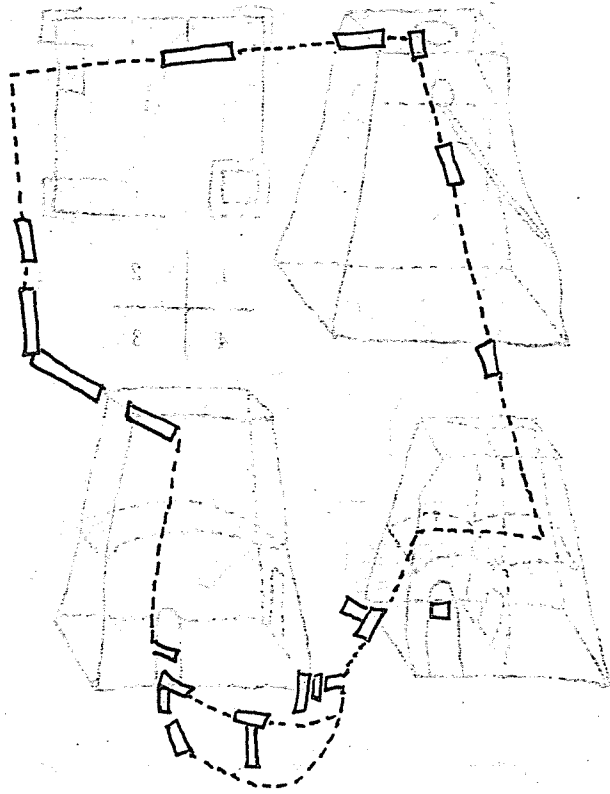
25 - رەسىم : تۈگمەن بويى قەۋردىستانلىقىدىكى ساپال قاچىلار .
 1 - 6 . يالاڭ قۇلاقلىق كوزەك . 7 . قوش قۇلاقلىق كوزەك .



28 - رەسىم : قىياتاش سۈرەتلىرىدىكى ئوۋ - ئوۋلاش سۈرىتى .



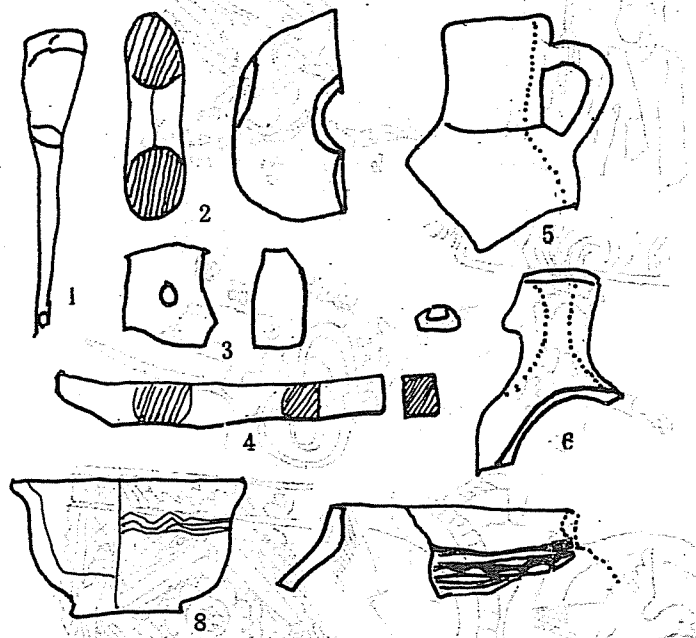
27 - رەسىم : قىياتاش سۈرەتلىرىدىكى قوي بېقىش سۈرىتى .



29 - رەسىم: كۆچەي قىياتاش سۈرەتلىرىدىكى ھايۋانلار سۈرىتى .

30 - رەسىم: غۇجام بۇلاق قەدىمى شەھىرىنىڭ تۈز يۈزلۈك خەرىتىسى .

30 - رەسىم: غۇجام بۇلاق قەدىمى شەھىرىنىڭ تۈز يۈزلۈك خەرىتىسى .

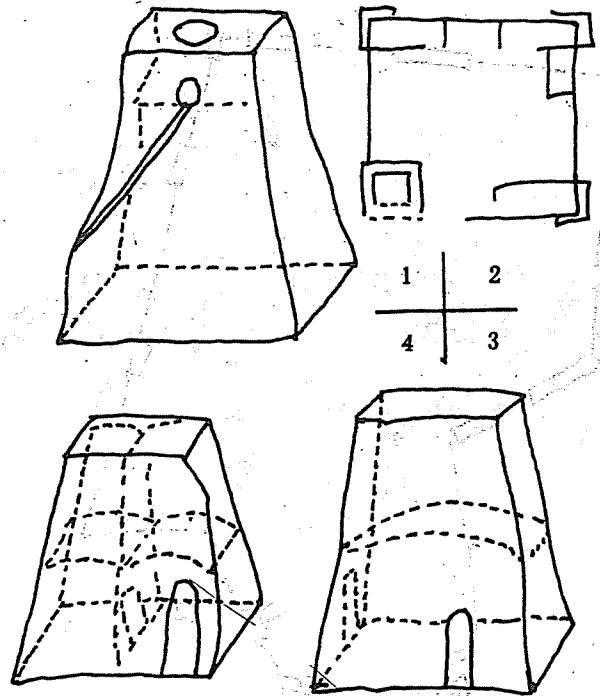


32 - رەسىم : دادۇك ۋە قوتانتۇر قەدىمى شەھەرلىرىدىكى

سۆڭەك ، ساپال ، قاشتېشى ، تاش ، مىس بۇيۇملار .

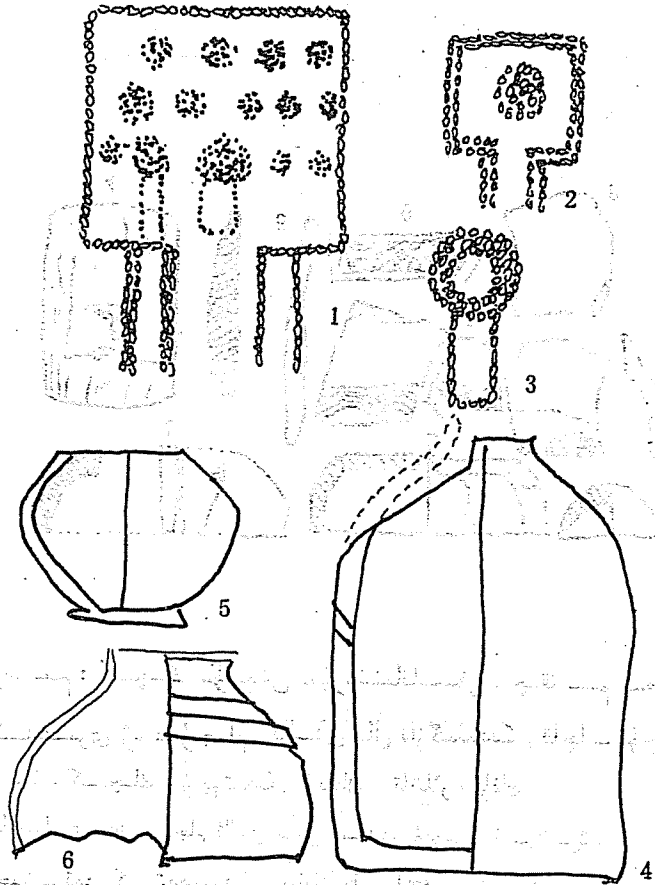
1 . تاش سوققا ، 2 . تاش قورال ، 3 . قاشتېشى

زىننەت بۇيۇمى ، 4 . مىس قورال ، 5 - 8 . ساپال قاچىلار .




31 - رەسىم : 1 . سىڭگىم ئېغىزى ئوت تۇرى ، 2 . مۇرتۇق

سايدىكى قەلئە ، 3 . قارۇزە ئوت تۇرى ، 4 . چىچانخۇ ساي ئوت تۇرى .



34 - رەسىم . ساپال قاچىلار .

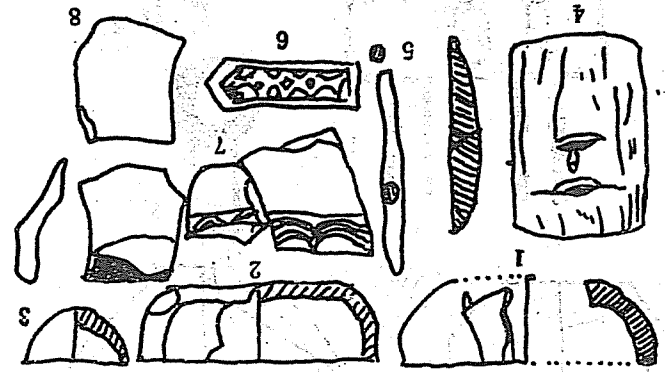
- 1 - 3 . غۇجام بۇلاق قەدىمكى قەۋرىستانلىقى ،
- 2 . چىچانخۇ ساي قەدىمكى قەۋرىستانلىقى ،
- 4 - 6 . چىكاڭكۆل قەدىمكى قەۋرىستانلىقى .



33 - رەسىم : تۇيۇق مىڭ ئۆيىدىكى تام سۈرىتى

- 1 . ئۇيغۇر سەدىقىچى ، 2 - 4 . پەرۋاز قىلىش ،
- 3 . سەدىقىچى ، 5 . ھايۋانلار شەكلى ،
- 6 . تۈز تەگلىك نۇسخا سۈرىتى .

مەسئۇل مۇھەررىرى: ۋەلى
 مەسئۇل كوررېكتورى: ئۆمەر جان
 تېخنىكا كىتابخانىسى: گۈلنېسا ياسىن
 مۇقاۋىسىنى لايىھىلەنگۈچى: ماۋ يۈك



35 - رەسىم: كىچىك سۇ بېشى قەۋرستانلىقى، چىقىم قەدىمى شەھىرى ۋە غۇجام ئالدى مال ئازگىلىدىكى قاچا - قۇچىلار.
 1 - 4. كىچىك سۇ بېشىدىكى ئاياقلار، تاشلار، ياغاچ پارچىلىرى، 6. غۇجام ئالدى مىس زىننەت بۇيۇمى، 5 - 7 - 8.
 چىقىم قەدىمى شەھىرىدىكى ساپال پارچىلىرى.

تۇرپان ئاسارەتلىرى

ئاپتورى: ئابلىم قېيۇم

*

شىنجاڭ خەلق نەشرىياتى نەشر قىلدى

(ئۈرۈمچى شەھىرى جەنۇبىي ئازادلىق كوچىسى 348 نۆمۇرى)

شىنجاڭ شىنخۇا كىتابخانىسىدىن تارقىتىلدى

شىنجاڭ شىنخۇا 2 - باسما زاۋۇتىدا بېسىلدى

فورماتى: 850×1168 م.م. 1/32، باسما تاۋىقى: 8.375

1997 - يىلى 4 - ئاي 1 - نەشرى

1997 - يىلى 4 - ئاي 1 - بېسىلدى

تراژى: 2,500 - 1

ISBN 7-228-03960-2/K·440

باھاسى: 15.00 يۈەن

编：魏力
设计：毛玉龙
编辑：古丽尼沙·亚森

责任编辑：魏力
责任校对：吾买尔江
技术编辑：古丽尼沙·牙生
封面设计：毛玉龙

高昌文物 (维吾尔文)

阿布力木·克尤木 著

新疆人民出版社出版

(乌鲁木齐市解放南路348号 邮政编码:830001)

新疆新华书店发行 新疆新华印刷二厂印刷

850×1168毫米 1/32开本 8.375印张

1997年4月第1版 1992年4月第1次印刷

印数:1—2,500

ISBN7-288-03960-2/k·440 定价:15.00元